

中筋川流域における小村の景観復元

1.はじめに

間城跡の所在する江の村間は中村平野^{はざま}の主軸である中筋平野に立地する。中筋平野は中村においても有数の穀倉地帯であり、間城跡の前方にも田園地帯が広がる。この田園地帯は昭和40年代の圃場整備事業により、短冊状に区画されており、以前の景観を垣間見ることはできない。しかしその反面、集落が立地する場所などはほとんど開発されておらず、昔の景観をそのまま残しているといえる。今回の中村宿毛間の高規格道路建設に伴い、この地区に所在する間城跡の発掘調査を行うこととなった。同じ江の村では平成4年度に江ノ古城跡・ハナノシロ城跡の調査が行われている。その際、長宗我部地検帳と明治年間における地籍図の検討を行い、中世における江ノ村の景観復元を松田直則氏が試みられている⁽¹⁾。

江の村は中筋川流域に所在する村であり、この中筋川流域は一条氏の所領が多かった場所でもある。長宗我部地検帳では江の村は、江ノ村、牛谷ノ村、久木ノ村、ハサマノ村の諸村から構成されているが、江ノ村、牛ノ谷村、久木ノ村に関してはこの時検討が行われ、15世紀代に於ける小規模城郭の在り方、性格の追及を試みられているが、ハサマノ村に関しては割愛されていた。今回の間城跡の発掘調査に伴い、城跡の所在する江の村間^{はざま}にスポットをあて、ハサマノ村の景観復元と江ノ村と同様に中筋川流域に所在する近隣の森沢地区の中世における景観復元に少しでも近づけたらと考える。

2.長宗我部地検帳と地籍図

長宗我部地検帳は天正15年（1585年）から慶長3年（1598年）にかけて土佐国を統一した長宗我部元親・盛親親子により行われた土佐国独自の土地高の検地である。検地といえば豊臣秀吉が行った太閤検地が有名であるが、同じ太閤検地のなかにもありながら相違点が多い検地であることから、研究者の間では太閤検地としては考えられていない。横川末吉氏は『長宗我部地検帳の研究』で「長宗我部検地は太閤の命令による太閤検地であるが、元親の主催した指出検地であるとせねばならない。」と述べられている⁽²⁾。

長宗我部氏は土佐国全域を検地しており、当地の幡多庄については天正17年10月から翌18年5月にかけて行われている。長宗我部地検帳での土地高の単位は町、反、代、歩、勺、才に統一されており、一町＝10反、一反＝50代、一代＝6歩、歩＝2勺、勺＝2才が使用されている。一反を一石、一代が二升、一歩が三合、一勺が二合、一才が一合の位置づけとなる⁽³⁾。また地目には屋敷地、田、畠地等が記載されているが、そのなかでもそれぞれ上、中、下、下々のランクに分けて記載されている。また地検帳では土地ごとにホノギ（名称）が付けられ、検地をしている。その名称は土地の小字となり、後世においても残っている場合が多い。今回使用した明治年間の地籍図に書かれている小字を検討すると、地検帳段階の名称が残っている場合が多く、地検帳段階の村の復元が可能であると考えられたため、松田氏が行った方法にそって検討を進めた。

当時の検地人は、南国市田村においては長宗我部氏の有力家臣があたっており、何人かの部隊を

編成して土佐全域に亘って数カ所で一斉に検地を行い、検地の責任者は元親の家臣であると考えられている。幡多地域でも同様に、長宗我部氏の有力家臣による検地が行われたと考えることができる。

3. 江の村の中の城跡

まず、江ノ村を構成する各村々の城跡についてみていく。ハサマノ村には今回調査した間城跡、江ノ村にはハナノシロ城跡、江ノ古城跡、久木ノ村には西ノ谷城跡、久木ノ城跡が存在している。その内、江ノ古城跡に関して地検帳には以下のように記載されている。

江ノ古城ツメノタン

一所式十五代	下々久荒	散田分
二ノ堀		
一所式十代	城山荒	同分
東二ノ堀		
一所代	同荒	同分
三ノ堀		
一所六代四分	同荒	同分

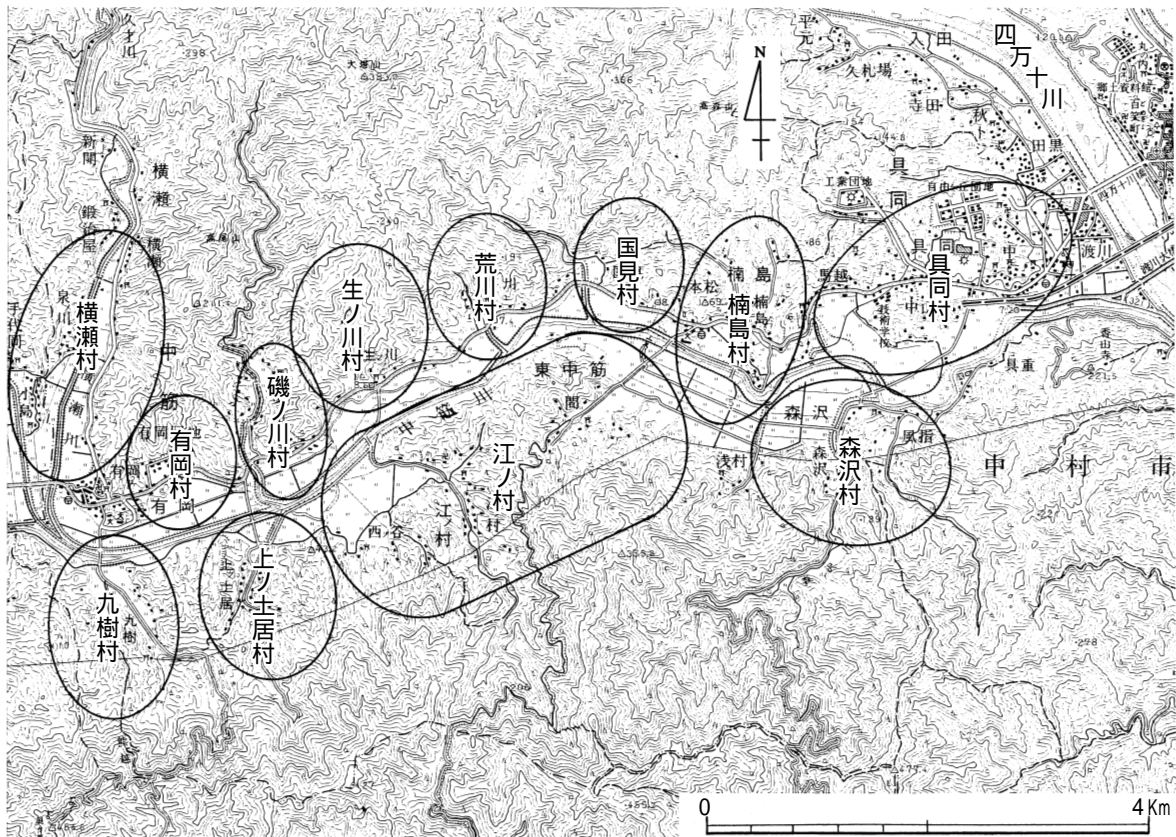


Fig.21 中筋川流域の中世村落位置図

ハナノシロ城跡に関しては古城、久木ノ城跡、間城跡に関しては記載すら見あたらない。発掘調査では、ハナノシロ城跡で貿易陶磁器の青磁、白磁、備前焼、土師器羽釜などの出土遺物から、概ね15世紀後半から16世紀前半代に機能していたと考えられている⁽⁴⁾。また江ノ古城跡においてもほぼ同時期と考えられている。松田氏は「中世江ノ村復元」のなかで、各城跡の規模・立地面からも江ノ村と久木ノ村の中心的集落を防御する目的で構築された城が江ノ古城跡と西ノ谷城跡で、ハナノシロ城跡と久木ノ城跡は本城に伴う別の役割を果たした城として機能したと考えられている。また各城跡周辺の地目、面積から各集落の生産高を推定し、集落の本城となる江ノ古城跡、西ノ谷城跡の縄張りからみた城跡の規模の差から「城郭の規模・構造は生産力も含めた村そのものが持ち合っている総合的な力に規定されているものかもしれない」と述べられている⁽⁵⁾。また、中筋川流域の河津と考えられるフナトと城跡の関係からは戦国時代という時代背景の中、交通手段である河川を見張ることは重要な意味を当時もっていたであろうと述べられており、ハナノシロ城跡、久木ノ城跡がフナトを監視する性格を持っていたのだろうと考えられている。

この段階では江ノ村、牛ノ谷村、久木ノ村に関して予察されており、ハサマノ村については割愛されていた。ここではハサマノ村を地目別にまとめ、城跡の規模が集落の生産高に比例するかどうか考えていきたい。また各集落とも比較検討していきたい。

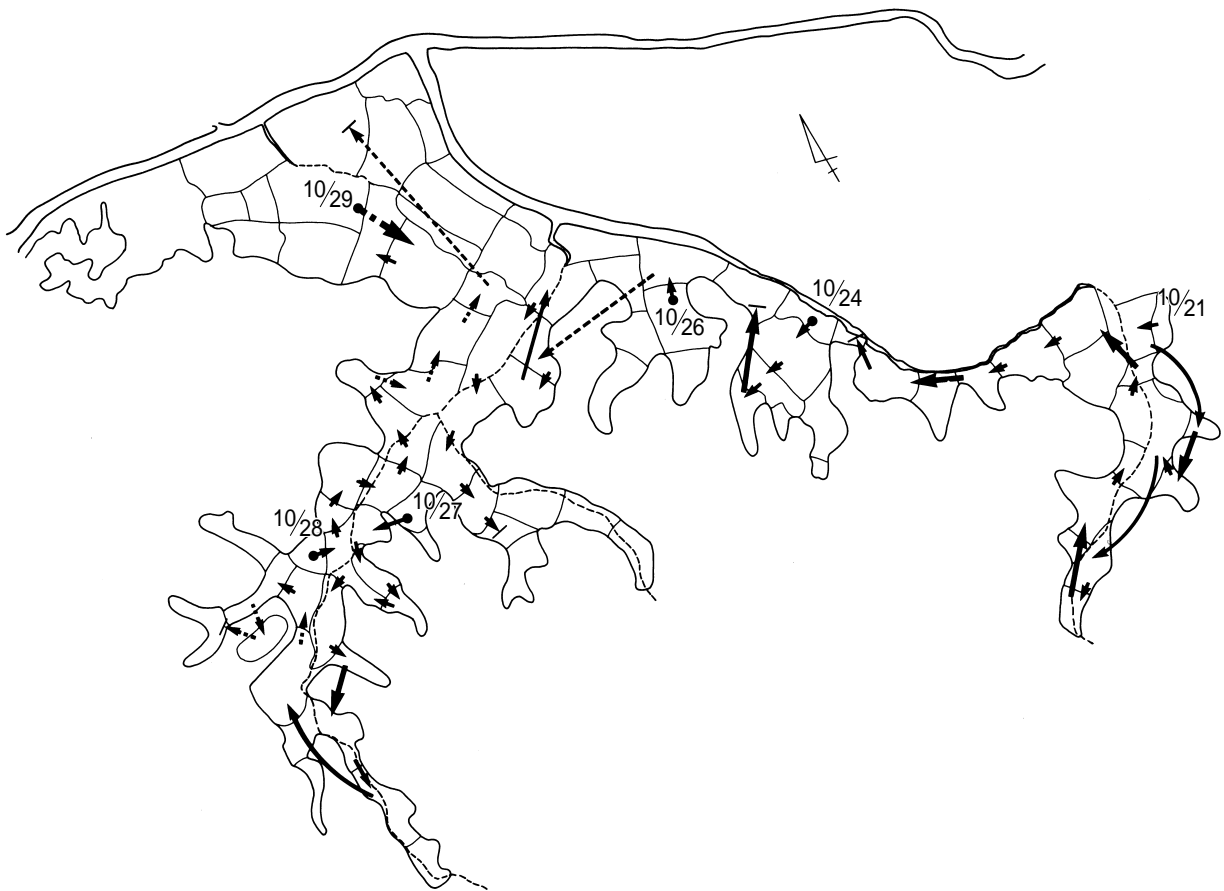


Fig.23 検地実施日復元図1（ハサマノ村）

江ノ村の検地

当時の江ノ村（江之村）は山田郷内に属しており、ハサマノ村、江ノ村、牛ノ谷村、久木ノ村の小規模な村々から構成されている。村の面積は江ノ村が最も広く、次いでハサマノ村、久木ノ村、牛ノ谷村の順になる。当地における検地は天正17年10月14日から11月18日にかけて行われており、ハサマノ村に関しては10月24日から29日にかけての記載が残されている。ここではそれぞれの日にちごとの検地を簡単ではあるが、辿っていきたい。

10月24日

隣接する森沢村の浅村から江ノ村の検地に移った日である。江ノ村の東端にあたるハサマノ村の検地が最初に行われている。まずその境にあたるイヨトカ谷の検地から始められ二ツモリまで行われている。イヨトカ谷は地籍図での「イヲトケ谷」を指していると考えられる。このイヨトカ谷を通り、その西側に面する二ツモリなどの検地を行いこの日は作業を終了している。イヨトカ谷などは地目（等級）ではほとんどが荒地と記載されており、所領は小松谷寺領と記載されている。江ノ村に所在する長法寺の名称であると考えられる。

10月26日

25日は検地は行わず、翌日の26日からは西側にあたる二ツモリの検地から始まりヲハサマノ西山

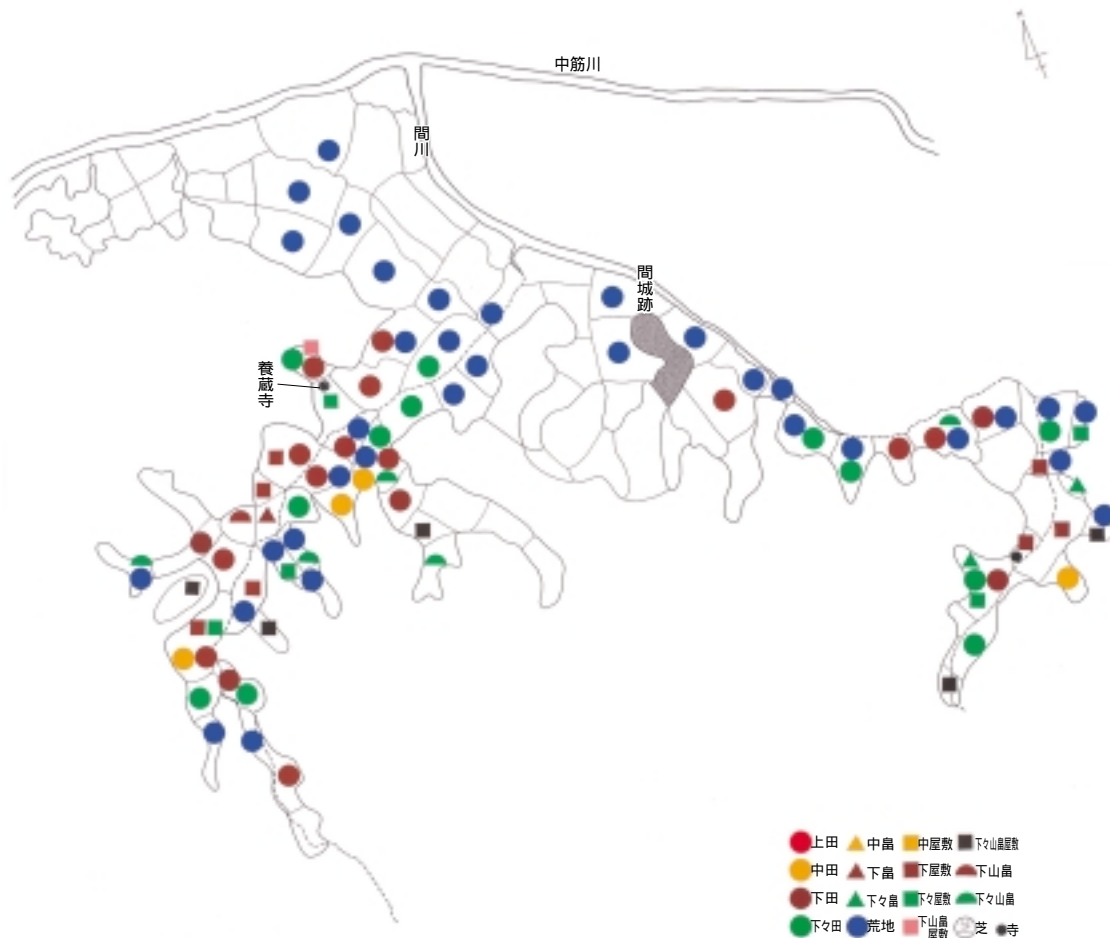


Fig.24 長宗我部地検帳地目内訳図1（ハサマノ村）

まで行われている。立地からは、ニツモリの南側に位置する山から派生した尾根が今回発掘調査された間城跡に相当する。地籍図ではトウマンノウ子の名称であるが、地検帳には該当する名称がみられない。また周辺でも城跡（シロ）を意とする名称は記載されてはいない。次にカキノ木ザコ、ウチコシ、壱町沢と城跡の周辺が検地されているが、ほとんどが「下々久荒」と記載されている。また城跡の西側の谷間でも「定沢荒」と記載されており、この長宗我部氏による検地段階では城跡の周辺は荒地、または沢のような水の多く湧き出ている湿地と化していることが推測できる。現在も周辺は標高3.1m前後と非常に低い低湿地となっており、現在とほとんど変化が見られないと考えられる。また沢に囲まれている点など城跡の周りは自然の要害となっていたのではないかと考えられる。

田ノシリまではほぼ地目は「荒地」であるが、仏ザキに移ると「水田」として使用されている。地籍図ではホトケ谷に比定できる。検地は次にハサマノ村の集落に向かって検地を進めている。

10月27日

コウタガサコからニシダニまで行われている。宮ノ前は「宮ノハナ」、次良四良ヤシキは「ジロシロ」と考えられ、現在の集落中心部へと検地を進めている。ハサマノ村には間川から派生した小さな川が集落を南北方向に流れている。（明治年間地籍図、昭和39年の航空写真）まず検地はこの集落を流れる川の東側（岸）に添って行われているようである。このように川の東側に添って集落の奥まで検地を行い、「水イテ川コシ」の際に川を飛び越して今度は川の西側あたるコントウに移り、次に一番奥に位置するアサノ谷の検地を行うと今度は北方向に向かって順番に検地を進めている。

集落に入る手前（北側）では下位の等級である「下々田」の記載が多かったが、集落の中心部へと検地を進めるに従い、同じ水田でも「下田」、「中田」の上位の等級の記載がみられるようになる。川の西側（岸）においてもコントウからチシヤノキにおいて「中田」の記載があり、良質の水田があったと考えられる。

10月28日

ヒロハタケから馬ノサワまで行われている。ヤウゾウシは「養蔵寺」、養蔵寺ノ下は「テラノハナ」、池ノカシラは「丸池」、馬ノサワは「ムマノサワ」に該当すると思われる。ヤウゾウジは地目では「下々ヤシキ」とだけあり、御堂などの記載はない。検地はだんだんと北上して竹ノハナ、名木ヤシキなどの屋敷地を通り次にテラノハナ、下丁田を移動し、ほぼ集落の中心部は終了している。次には集落の北西部にあたるコウノス、丸池に進んでいるが、この区域は最初に検地を行った南西部と同じく「下々久荒」となっており、水田としてはほとんど使用されていなかったと考えられる。

10月29日

間村に関しては永 からエヒサキまで検地を行っている。これからの記載は江ノ村分に入る。永は「ナガイチ」、エヒサキは「エヒサキ」に比定できる。集落の北西部にあたるが、ほとんどが

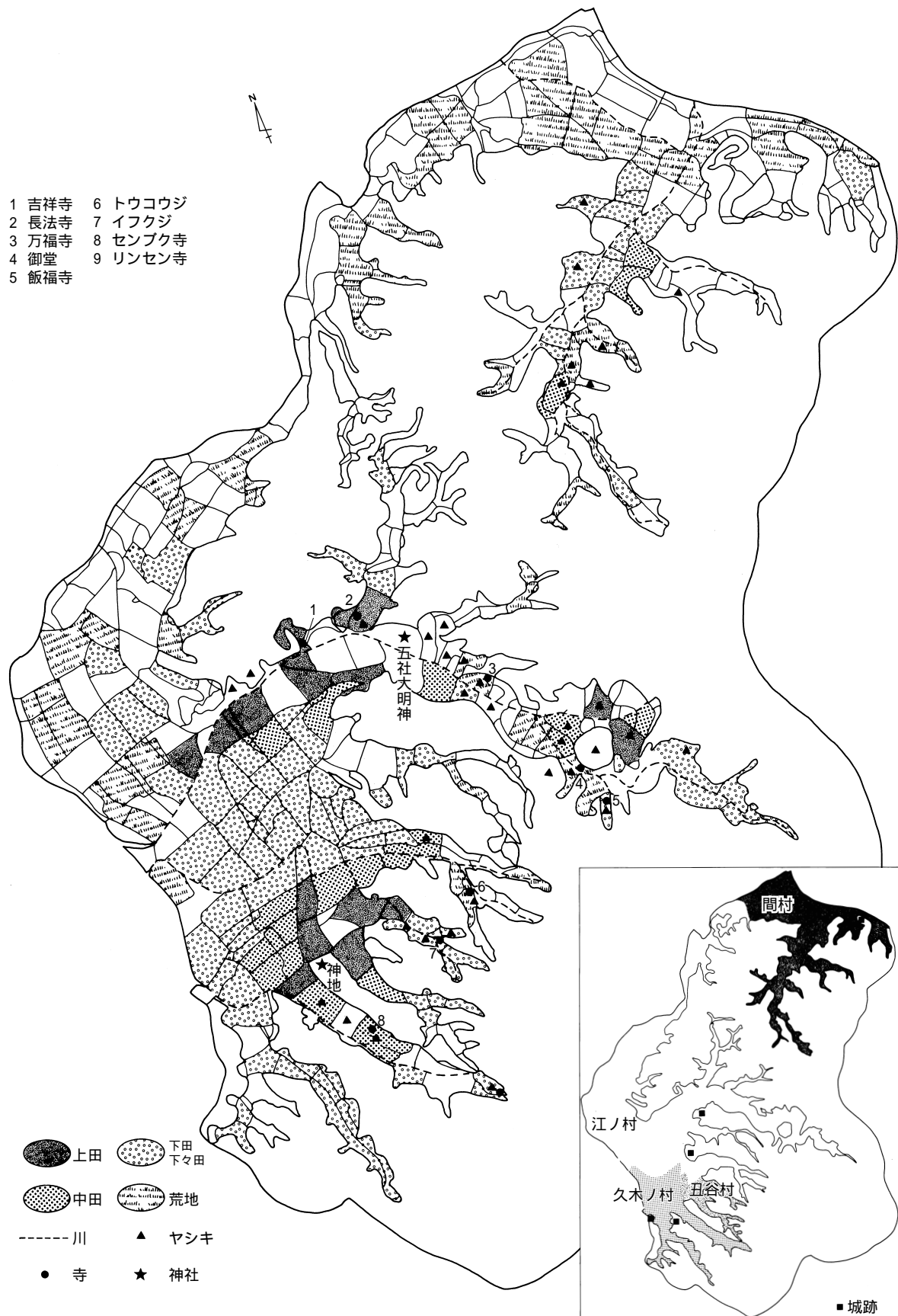


Fig.25 江ノ村地目復元図

「下々久荒」と記載されており、水田には適しない土地であったと考えられる。

このようにハサマノ村に関する地検帳の記載事項を見てきた。明治年間の江の村の地籍図と昭和39年にこの地域を撮影した国土地理院の航空写真を比較すると、この段階まで地形自体は開発をされていないために田の区画などがそのまま残っている。また地籍図の小字に長宗我部地検帳のホノギ名がよく残っていることがわかる。

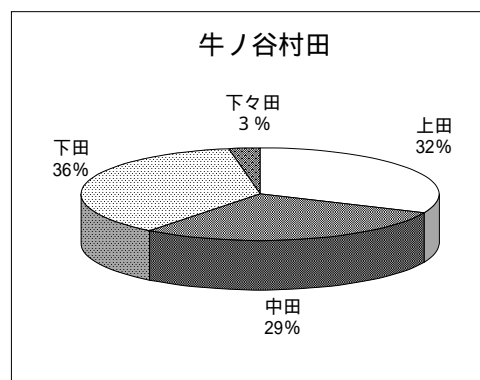
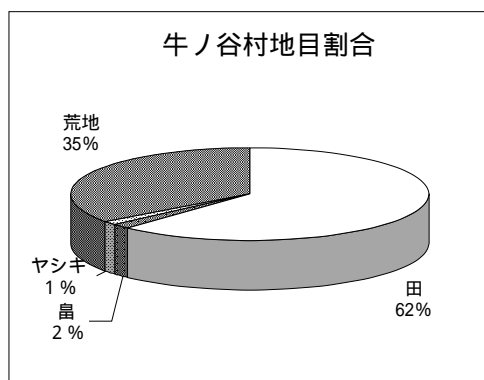
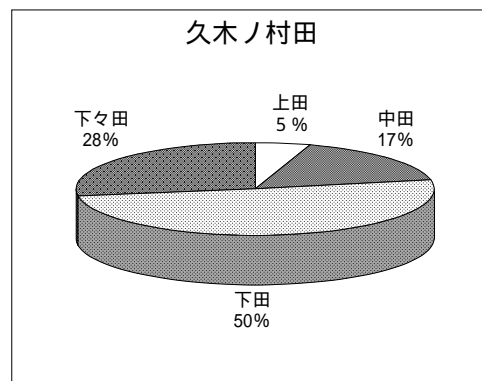
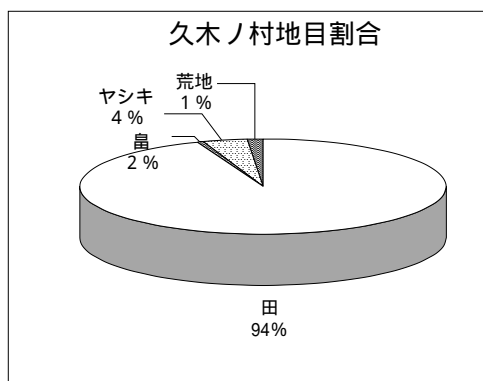

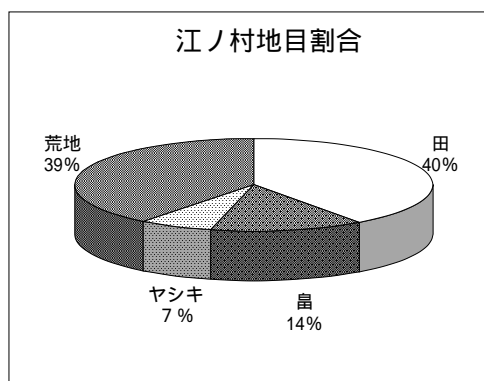
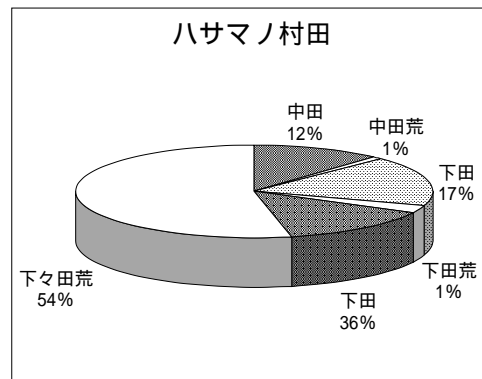
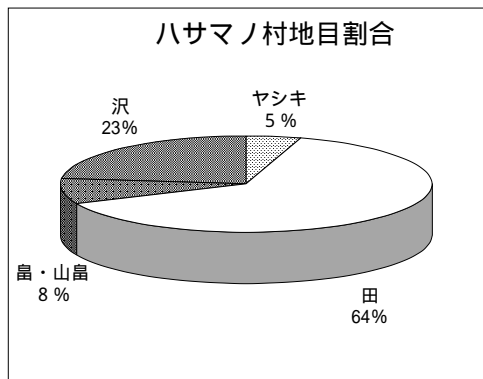
中筋川の支流である間川が森沢から間地区へと流れているが、この間川から派生した小川が間の集落を南北方向に流れている。この川を中心として検地が展開されているようである。また現在は圃場整備が進められ森沢から間の周辺は整備された穀倉地帯となっているが、中筋川の堤防が出来る前は川の氾濫による水害に悩まされた土地でもある。現地形でも標高は3.1m前後を測る等大変土地が低い。このような状況からも中筋川に近接する集落の北西部は水田に適さない「荒地」、「定沢地」と化していたと考えられる。

各村の様相

江ノ村は4箇所(88反40代)の村から構成されている。まずヤシキ地について検討していきたい。村全体では38箇所(88反40代)の記載がみられる。その内江ノ村では、その本城である江ノ古城跡の東側谷地形で20箇所、ハナノシロ城跡の南側谷地形において3箇所の記載がみられる。久木ノ村では本城のある西ノ谷城跡の東側谷地形で7箇所、久木ノ城跡では0箇所と計7箇所の記載がみられる。どの集落も本城の東谷地形にヤシキが存在している。ヤシキの地目をみていくと、江ノ古城跡側には「中ヤシキ」が4箇所、「下ヤシキ」が9箇所、「下々ヤシキ」が7箇所となる。ハナノシロ城跡側では「下ヤシキ」「下々ヤシキ」「下々山畠ヤシキ」が存在している。西ノ谷城跡側では、「中ヤシキ」が3箇所、「下々ヤシキ」が2箇所、「下々山畠ヤシキ」の2箇所となる。両村とも城跡周辺の谷地形に存在しているが、ヤシキの等級からみると、集落の本城周辺には上級のヤシキ地が立地している。

次にハサマノ村をみていくと、間城跡の両谷地形は沢・荒れ地が多くを占め、ヤシキの記載はない。本集落の谷地形においては、

同じノ西ノ谷	一所壹反	出四十壹代	下々山畠ヤシキ
谷ヤシキ	一所三十代		下々山畠久荒
アゼチヤシキ	一所四十五代三分		下々山畠ヤシキ久荒
同じヤシキ	一所四十代	出拾代三分	下々ヤシキ
次良四良ヤシキ	一所三十代	出拾五代貳分	下ヤシキ
同床共		内七代	荒
		一反三十八代貳分作	
カヂヤ谷	一所拾代	出拾七代三分	下々山畠ヤシキ
コンドウ	一所六代四分		下々ヤシキ
コンドウ	一所拾代	出廿壹代三分	下ヤシキ
名木ヤシキ	一所壹反	出廿五代三分	下屋敷



Tab.4 江ノ村地目・水田割合表

上下共

ホシヤシキ

一所壹反

出壹反四分

下山畠ヤシキ

以上10箇所の記載が見られる。江ノ村全体のヤシキ総数、面積では江ノ村が最も多く、ハサマノ村については2番目となる。しかし、屋敷の地目では「下ヤシキ」、「下々ヤシキ」がほとんどであり、江ノ村、久木ノ村のように中ヤシキはない。また屋敷地のまわりには地目でも「中田」の水田が隣接している。立地面からみると、集落のほぼ中央で開けた場所に立地しており、現集落内の家々が建ち並んでいる場所とほぼ同様であるといえる。

地検帳には江ノ村全体で9箇所の寺と2箇所の神社の記載がみられる。その内江ノ村には吉祥寺、長法寺、万福寺、飯福寺、トウコウジの名称がみられる。吉祥寺、長法寺に関しては小松谷寺殿領となっている。小松谷寺殿とは和歌の師匠で一条氏、長宗我部氏を通じて優遇されており⁽⁶⁾、長法寺には小松谷氏の墓が現存する。万福寺は江ノ村に所領をもっており、周辺には中ヤシキが集中している。谷奥には飯福寺が存在しており、周辺には下・下々ヤシキが集中している。牛ノ谷村にはイフクジとその堂の記載が見られるが、この頃には退転していたと考えられる。久木ノ村にはリンセン寺中の記載があり、ヤシキもその周囲に多い。ハサマノ村ではヤウゾウジ（養蔵寺）があるが、地目では下々ヤシキと記載されているのみで寺領もなくこの頃にはすでに退転していたと思われる。江の村においては長宗我部段階では長法寺、万福寺、飯福寺が残っていたのではないかと考えられるが、それ以前の寺の名称がホノギとして残っており、一条氏時代の村の様子を垣間見ることができる。

次に村の生活を支える水田について考えていきたい。村全体では約772反6代4分の水田が記載されている。各村の割合としては江ノ村が全体の半分を占め、ついでハサマノ村が27%と村の1/4を占める。牛ノ谷村に関しては村が小規模なこともあり、7%と非常に少ない。各村の等級をみていくと、江ノ村では375反25代1分の水田が記載されており、その中でも下田が約1/3を占めて最も多く、ついで下々田、中田が占める。上田については全体の約1割ほどを占める。水田の立地であるが、下田の大部分は集落の西側に多く、江ノ古・ハナノシロ城跡の北西部に立地している。下々田は本集落から少しはなれた北西部にみられる。また、下々田の場所は旧中筋川の右岸にあたり、川の氾濫源にあたるためか荒地地が大部分を占めている。上・中田については江ノ古城跡の北側と、ヤシキ地が存在する東側谷部に立地している。

久木ノ村では148反23代2分の水田が記載されている。等級別にみていくと、下田が50%と最も多く、ついで下々田が28%と全体の1/4を占めている。ついで中田、上田の順番になる。水田の立地であるが、下田は村の北部から南部にかけて位置している。下々田は西ノ谷城跡と久木ノ城跡の間の谷地形に多い。上・中田に関しては、ヤシキと同じく西ノ谷城跡の東側谷地形に立地している。

ハサマノ村では196反2分の記載がみられる。等級では中田から下々田までであるが、中田荒、下田荒、下々田荒の記載もみられ、荒地と化している場合も考えられる。全体では下々田荒が54%と全体の1/2を占める。ついで下田が17%、下々田が12%、中田が12%となる。水田から「荒」を除くと、割合では江ノ村、久木ノ村と同様に下田が最大を占めることとなる。またハサマノ村では他村

と異なり、上田の記載がみられない。中・下田は、ハサマノ村集落でもヤシキが存在する地点周辺に立地している。集落に入る手前（北側）では下位の等級である「下々田」の記載が多かったが、集落の中心部へと検地を進めるに従い、同じ水田でも中田等の上位等級の記載がみられるようになる。

牛ノ谷村は田について52反7代5分の記載がみられる。村全体では最も少ない。しかし、等級別では下田が36%を占め最も多いが、ついで上田が32%、中田が29%と大差がない。他村の水田面積と比較すると、上田・中田が占める割合が非常に高いといえる。また給地の欄に高尾寺領の記載が数カ所みられる。高尾寺は中村市横瀬に所在した寺で明治初年に神仏分離により廃仏となっているが、江ノ村の他6村にその所領をもっている⁽⁷⁾。一条氏、長宗我部氏、山内氏時代にかけて存在し、優遇された寺である。「中世江ノ村の復元」の江ノ村、久木ノ村の様相をみていくと、江ノ村においては江ノ古城跡を本城とするハナノシロ城跡、久木ノ村では西ノ谷城跡を本城とする久木ノ城跡と各村に本城と支城が存在する。ヤシキ地はほとんどが本城跡に近接した谷地形に立地しており、そこには中筋川から派生する小河川が流れている。水田についても上田、中田の上級の水田が立地している。ハサマノ村では集落から少しはなれた丘陵上に立地している。江ノ村全体における城跡と小村落の状況からは集落の近辺にハサマノ村の本城となる城跡が存在している可能性も考えられるのではないかと。次に同じ中筋川域に所在する村ではどのような状況にあるかみていきたい。

森沢における城跡

中村市森沢は江の村の東側に隣接する集落である。長宗我部地検帳では同じ山田郷内に属している。共に中筋川右岸に開けた場所に立地しており、中筋川により形成された中筋平野に位置している。面積では江ノ村を半分にしたような村である。地検帳には森沢に所在する城跡についての次のような記載がなされている。

詰ノタン	森沢村
一所三十代 荒	城山
南二ノヘイ	同
一所四代 荒	同
ソイドノ々タン	同
一所貳代三分 荒	同
カメイノダン	同
一所三代 荒	同
カメイノダンノ下	森沢村
一所八代 荒	城山
ウラダノヂウ	同
一所拾三代 二分 荒	同
同しノ下ノダン	同

一所六代四分	荒	同
大イノスケダン		同
一所三代三分	荒	同
弾正ノダン		同
一所六代四分	荒	同
弾正ノダン		森沢村
一所八代三分	荒	城山

中村市森沢には森沢城跡、森沢北ノ城跡の2城跡が現在までに確認されている。森沢北ノ城跡は森沢城跡の同尾根上の北側に隣接するように存在するが、後世の宅地、畑地の開墾の為、大部分が削平を受けている。城跡の北方向尾根裾には中筋川が流れており、北ノ城跡の尾根裾には、現在森沢川が流れている。明治年間の地籍図には、イヨトカ谷村と森沢村の間の山の尾根上に「城山」という記載がされており、立地等からもこの城山がここにかかれた地検帳段階の森沢城跡であると考えられる。城主は森沢氏と考えられている。縄張り調査ではほぼ江ノ古城跡と同規模の城跡であったと考えられる。森沢北ノ城跡に関しては森沢城跡よりは小規模な城跡である。

森沢村の検地

森沢は左古ノ村、^{あぞうの}筋野村、コカサシ村、トウノ谷村、森沢村、朝村の6ヶ村から形成されている。城跡の東西は谷地形となっており、東側から^{あぞうの}筋野村、カサシノ村、西側には城跡側から森沢村、朝村、北側にはトウノ谷村が存在している。森沢村も江の村と同様に明治年間の地籍図と昭和39年の航空写真をもとに村の復元を行ってみたところ、同様に古い小字を残した箇所が多いことがわかった。また踏査では城跡が2城跡確認されており、江の村と同じ様に城跡と集落の関係をつかむ上では貴重な資料になるといえる。ここでは城跡の所在する森沢村の様相について考えていきたい。

森沢村の検地は天正17年10月8日から10月21日まで実施されており、初めに左古ノ村の検地から始められている。

10月8日

具重大サカイ、サコノ谷から検地が始められている。この区域に関しては地籍図自体に名称が記載されておらず、確認は困難である。つぎに^{あぞうの}筋野村に進んでいる。この村の所領のほとんどは足摺領と記載されており、足摺の金剛福寺を指している。金剛福寺は平安時代に弘法大師によって開山されており、以来、一条氏、長宗我部氏、山内氏を通して所領を安堵されている。⁽⁸⁾森沢村の東隣村（坂本村）の標高221mの山頂には金剛福寺の末寺である香山寺（高山寺）が存在しており、坂本村のほとんどは足摺領となっている。

昭和63年にはアゾノ遺跡の調査が行われている。地検帳の川フチに比定できる場所であり、近くに船戸ヤシキの記載が見られる。調査では13世紀後半から14世紀前半の掘立柱建物跡が検出されており、遺物では11世紀から15世紀のものが出土している。遺跡では噴砂跡が検出され、その地震

(1498年)以降の遺構は検出されず、集落が姿を消している。⁽⁹⁾ 地検帳段階での地目では山際にヤシキ地が記載されており、地震以後、そちらの方に移動していると考えることができる。



Fig.27 検地実施日復元図2 (森沢村)

10月9日

コカサシ村の江ノクチから検地を始めている。コカサシにもハサマノ村と同じく中筋川から派生する川が集落を湾曲しながらもほぼ南北方向に流れ込んでおり、ここでもハサマノ村と同じように川の東側とその谷部分のカメノカウ、石橋、宮ノ谷などをまず検地している。川が湾曲し山の裾にあたると、川の向こう側（西側）に位置する徳定寺等の検地に移り、川が山裾から別れると、東側に移動し、流れに沿って奥地への検地を始めている。

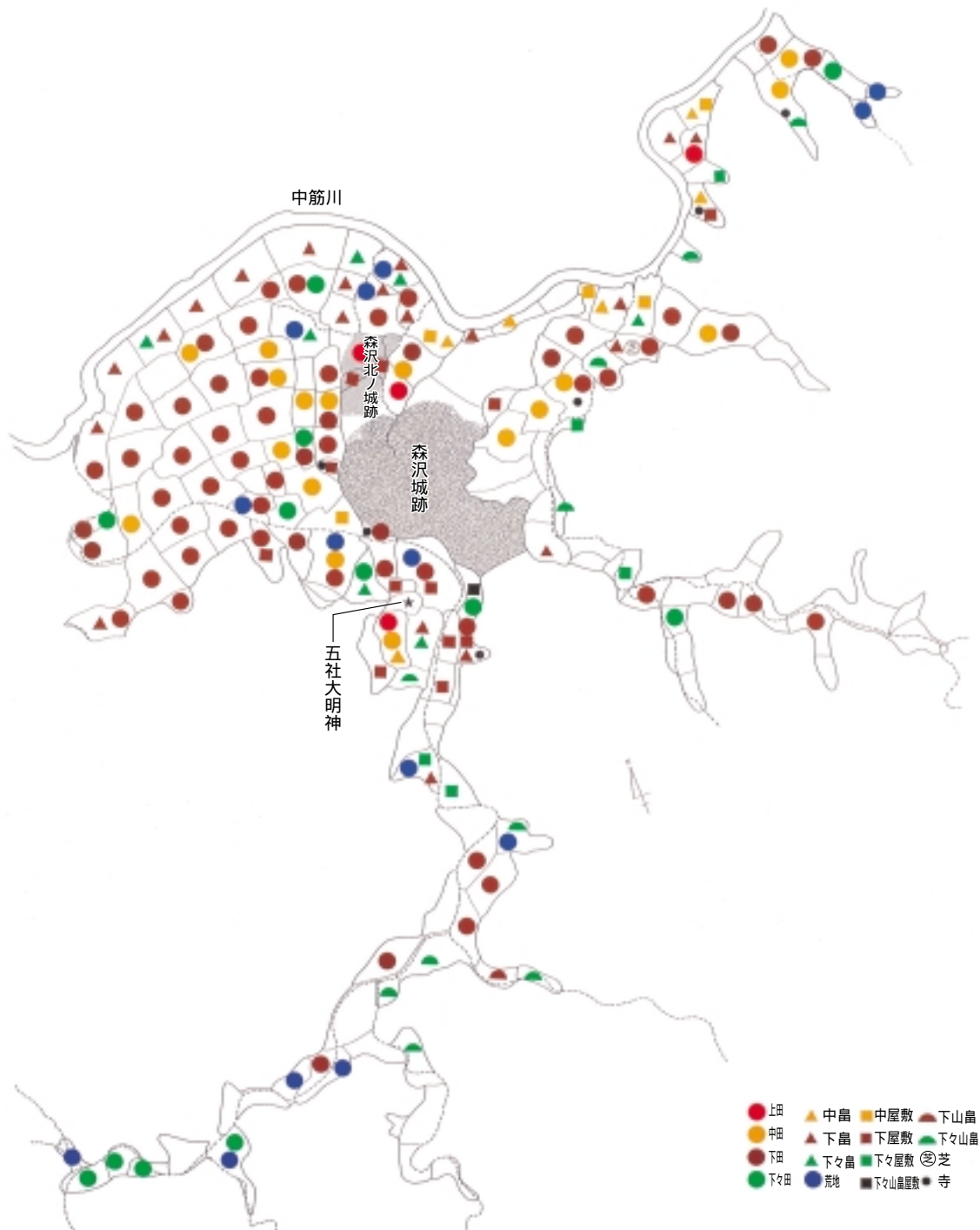


Fig.28 長宗我部地検帳地目内訳図2（森沢村）

カメノコウに比例できる所では、昭和63年に風指遺跡の調査が行われ、古代の須恵器、土師器、緑釉陶器が多く出土している。⁽¹⁰⁾ その他13世紀後半から15世紀の遺物も出土している。地目でもヤシキ地の記載がみられることから周辺にはヤシキ地が存在したと考えられる。

10月10日

9日と同じく川の東側にあたるタカハタから始まっている。検地は順調に進んでいるが、川が湾曲し、南北方向が東西方向に流れを変えると検地はそれ以上奥地には進まず、西側（岸）にあたる風呂ノ前「フロノ前」が行われている。次にヌノタ、ヤマトノ下「宗ノ下」、タカキ、マツモトヤシキへと進んでいる。その後は山の尾根を通り越して山の北裏に位置する後高木に移動している。そこで、一端検地場所を変え、上高畑の南奥に位置する太カサシカミタ、山神ノ前を行い、北方向に下向してヒチキ谷、ナカタハの検地を行っている。その後、中筋川沿いに戻り、船戸ヤシキ、トウノ谷を検地している。

10月11日

この日はミヤソエから始まっている。西ノサワでトウノ谷村が終了している。西マトバ、東マトバでは中筋川から派生した川が流れ込んでいるが、地籍図と写真とでは川の途中までしか認識できない。その小川を境にして東側はトウノ谷村、西側は森沢村に別れると考えられる。地籍図において東マトバに相当する場所では、平成3年度に船戸遺跡が調査されている。船戸遺跡からは中世の自然流路と掘立柱建物跡、遺物では石製の碇、瓦器碗等が出土しており、立地等からは中世の河津としての位置付けがなされている遺跡⁽¹¹⁾である。地検帳では南隣には門田ヤシキの小字が見られるが地目では畠となっている。地検帳より前時代には、近くには屋敷が存在していた可能性がある場所である。ウチヒラチの一部から森沢村の村域になるが、検地は杉ノ尾「杉ノ下」などの山の裾づたいに南に進み、カノマル、五反タの検地に進んでいる。その後14日までは森沢に関しての検地は行われておらず、14日に再び前住寺寺中から始められている。

10月14日

前住寺寺中は地籍図の前住寺にあたり、現在でも前住寺の名が付く橋が存在している。現在では寺跡はなく、地検帳段階ではヤシキと記載されている。森沢村には同じく中筋川の支流である森沢川がすこし蛇行しながら集落を南北方向に流れている。前住寺の横には森沢川が流れているが、この川を越してブクテンに移動し、竹ノハナなどの周辺の検地を行っている。今度はこの川の西側のカキノキバタに移動し、川に沿うように検地を実施しながら、集落の中心部に移動しているようである。そのままミヤソへ、寺尾ヤシキに移動しており、まず川の東側に沿って集落の奥部分に移動して検地を行っていることがわかる。竹ノハナ、カキノバタ、ダイロク、ミヤソエは地目にヤシキが記載されており、東隣には能仁寺の記載が見られる。この寺の周囲にはヤシキが集中している。

10月15日

船ノ川からククミカイチまで検地が行われている。昨日と同じく川の東側沿いを進み、谷の一番奥に位置するチシヤノ木、ヤケソ川の検地を終わると川の西側沿いに移り、ムクノ木ナロ、サルノツラの検地を行っている。途中のシャウチカ谷は地籍図では「城重」に比定でき、地目ではほとんどが「切畑」となっている。フロノ谷は「狼谷」に、ククミカイチは「宅三ヶ市」に比定できる。川の東側沿いに谷の奥部まで移動し、西側沿いに奥部から集落の入口へと検地を進めているようである。この谷部では畠、水田がほとんどを占めているが、水田のなかでも下田・下々田が多い。

10月16日

キデンから谷ノ前まで検地が行われている。キテンノ前は地籍図では「ギデン」、トリイ畠は「トリバタ」に比定できる。キテンノ前は中ヤシキが存在し、この西側尾根沿いには現在諏訪神社が立地している。この日の検地では仁井田太明神の記載が見られる。位置関係では現在の諏訪神社の場所に比定できる。この周辺ではヤシキの記載が多く、現在でも家屋が密集しており、集落の中心部に位置するのではないかとと思われる。大トシンデンは「大戸新田」、東シンテンは「東新田」、西シンテンは「西新田」に比定できる。

10月17日

西丸ダからゼンミツまでの検地を行っている。ヨコタは地籍図では「下横田」、ウチエラは「エラ」、ゼンミツは「善光」に比定できるが、一致しない場所が多い。隣接するナカザワには土器給の記載がみられる。この区域はほとんどが水田域であり、等級では「善光」は中田であるがその他は下田と記載されている。

10月18日

キリイシから馬ノクソまでの検地を行っている。キリイシは地籍図では「中切レ・北中切レ」に比定でき、次にミソダ、ウチノダ、船戸と進んでいく。この区域の北側には中筋川が流れており、川に沿って東から西に移動している。この場所は森沢村の北端となり、地目は畠と記載されている。この畠地は中筋川が形成した自然堤防に沿って形成されていると考えられ、先の船戸遺跡がマトハノ川フチに立地している。これより南側には広い水田域が形成されている。

10月21日

この日から朝村（浅村）の検地が行われている。森沢村のアサノ谷から堺ノ尾までの朝村全域を行っている。朝村は森沢村に隣接しているが、東西を山の尾根と尾根に挟まれた谷地形に形成された小村である。集落の中央を南北方向に小河川が流れており、検地も川を中心にまず東側から行われ、次いで西側へと移動している。ヤシキは川を隔てて東側に2箇所、西側に4箇所の記載がみられるが、下ヤシキ・下々ヤシキがほとんどである。この地域における分布調査において浅村では中世の散布地である浅村遺跡が確認されている。場所としては集落の中ほどに位置するハノヤシキ・

ヒガシ谷にあたる。地目と等級では下ヤシキと下々山畠ヤシキとなっており、地検帳と同じくヤシキが存在していたと推定できる。

各村の様相

森沢村全体では計32箇所のヤシキが確認されたが、ここでは城跡近隣に所在するカサシノ村、トウノ谷村、森沢村の記載を見ていく。ヤシキは東側のカサシノ村では「中ヤシキ」2箇所、「下ヤシキ」3箇所、「下々ヤシキ」10箇所北側のトウノ谷村では「中ヤシキ」1箇所、東側の森沢村では「中ヤシキ」3箇所、「下ヤシキ」18箇所、「下々ヤシキ」7箇所の記載がみられる。森沢村のヤシキは仁井田太明神と能仁寺の周辺に密集しており、江ノ村と同じ様相がみられる。寺の記載をみると、森沢全体では7箇所の記載がみられ、その内、筋野村では正田寺、コカザシ村では徳定寺、森沢村には前住寺、能仁寺、養西寺、朝村ではゼンケアンがみられる。地検帳では正田寺は足摺領とあり、徳定寺、能仁寺は各々寺領をもっているため長宗我部時代にはこれらの寺が残っていたと思われる。前住寺、養西寺、ゼンケアンに関してはホノギとしてはのこっており、一条氏時代の寺の様相が見えてくる。江ノ村と同様に、森沢村でも各寺の周囲にはヤシキが存在している。各村とも一条氏時代においては村ごとに寺が存在しているが、長宗我部段階になると集約され、集落の中心部に立地している。江ノ村では集落の入口付近に五社大明神が鎮座し、その奥にはヤシキが密集している。森沢村の場合は集落の中心地に仁井田大明神が鎮座している。

水田を見ていくと、村全体では約48町の記載がみられる。水田割合では森沢村が全体の64%を占め、次いでカサシノ村、朝村、トウノ村の順になる。森沢村は下田の割合が多く次に中田が占める。カサシノ村は下・下々田が80%を占め、残りは中田が占める。朝村でも同じく下・下々田で84%、中田が9%、トウノ村ではほとんどが上田・中田で占められている。これらを総合すると、森沢の各村の上・中田の配置はヤシキと同じく寺の周囲に点在している。

まとめ

江ノ村と森沢村に関して各様相を述べてきたが江ノ村においては、各村の規模に応じた城跡が立地している。森沢村の場合は村の規模は江ノ村のほぼ半分にあたる。各村ごとには城跡は存在しておらず、森沢城跡・森沢北ノ城跡の2城跡のみである。森沢城跡の東谷地形にはカサシノ村、北側にはトウノ村、西側には森沢村、朝村という様に城跡の周囲に各村が近接している。森沢村での城跡の配置は各村の城跡というより、森沢村全体の本城であるといえる。

江ノ村ではフナト、ワタリノモト、久木ノ村ではヒサギフナトの名称があることから、各集落に係わる河川交通の小河津と考えられている。城跡が機能していた段階では交通手段である河川を見張ることは重要な意味を持っていたとして、江ノ村ではハナノシロ城跡、久木ノ村では久木ノ城跡が河川を監視する城跡ではないかと考えられている。⁽¹²⁾ハサマノ村では河津を示唆する小字は見られないが、城跡の北側の山裾には間川、さらにその北側には中筋川が流れている立地から、間城跡も久木ノ城跡と同様に河川監視の役割を担っていたと考えることができる。同様に森沢城跡・森沢北ノ城跡が所在する森沢では牛ノ谷村に東マトバ、船戸ヤシキの小字があり、平成5年度に調査が行

われいる。掘立柱建物跡と石製の礎が確認されていることから、河津と考えられており、城跡が機能していた当時も存在していたと思われる。森沢北ノ城跡は近年の削平のために大部分が消失しているが、城跡の立地する尾根は地籍図では中筋川まで伸びていたと思われる。森沢城跡と森沢北ノ城跡の規模、位置関係から考えると、森沢北ノ城跡が河津を監視する役割、森沢城跡が村の本城としての機能をもっていたとも考えられる。

Fig29で江ノ村と森沢村の城跡、寺、神社、ヤシキの配置を示した。地検帳段階では退転している寺が多いが、寺であったと考えられる記載が残っている。一条氏時代には各小村にも寺が存在していたようである。江ノ村では村の本城となる城跡の谷地形部には寺が存在し、その周辺にはヤシキが集中している。谷の奥に寺が存在している場合が多い。地検帳には五社大明神の記載がみられ、現在も同じ場所に鎮座している。江ノ村集落の入口付近にあたる場所である。森沢村では、城跡の立地する両谷地形には同じく寺が存在し、その周囲にはヤシキが多い。森沢村の本集落では江ノ村と同じく谷の奥に寺が立地している。また集落の入口付近には地検帳で仁井田大明神の記載が見られる。現在はその場所には諏訪神社が鎮座している。両村ともに城跡が立地する山の谷奥に寺とヤシキが立地している。まるで寺、ヤシキを守るように、城跡が立地しているようにも見える。水田については中筋川と城跡の間の沖積地に多く見られるが、上田については谷部分、ヤシキ、寺の周囲に多く、江ノ村と同様な配置をしている。

江ノ村と森沢村の様相をみてくると、村における城跡の立地は村の規模や地形環境によって異なっているとはいえ、両村とも屋敷、寺、水田などの立地に関しては同じ様相を示していると思われる。また両村とも小河津に近接した場所に城跡が立地しており、河川の監視を重要視している。このように両村の中世における景観をみてきたが、所々は変化しているものの、ヤシキ、水田、神社の立地はほぼ、現在と変わらないと言える。今回は江ノ村、森沢村の比較検討を行ってきたが、このような小村の立地状況は、両村が立地する中筋川流域の他の小村においても同様なことがいえるのではないかとと思われる。今回は、地検帳と地籍図の検討を中心に村の復元に努めたが、現地での踏査、聞き取り調査を実施すれば、より詳細な村の復元が行えたのではないかとと思われる。今後の課題としていきたい。

文章を執筆するにあたり松田直則氏に御教授をいただいた。記して感謝したい。

註

- 1 松田直則 「中世江ノ村の復元」『中村宿毛道路発掘調査報告書』高知県教育委員会・(財)高知県文化財団埋蔵文化財センター 1993年
- 2 横川末吉 『長宗我部地検帳の研究』高知市立市民図書館 1961年
- 3 註2と同じ
- 4 松田直則・曾我貴行・竹村三菜「江ノ古城跡・ハナノシロ城跡」『中村宿毛道路発掘調査報告書』高知県教育委員会・(財)高知県文化財団埋蔵文化財センター 1993年
- 5 註1と同じ
- 6 山本大 解説 編 『長宗我部地検帳 幡多郡中』高知県立図書館 1963年
- 7 『中村市史 下巻』中村市教育委員会

- 8 山本大 監修 「高知県の地名」『郷土歴史大辞典 日本歴史地名体系第40巻』1983年
- 9 出原恵三・松田直則 「風指遺跡・アゾノ遺跡」『後川・中筋川埋蔵文化財発掘調査報告書 』高知県教育委員会1989年
- 10 註9と同じ
- 11 松田直則・曾我貴行・坂本憲昭他 「船戸遺跡」『中村・宿毛道路関連遺跡発掘調査報告書 』
高知県教育委員会・(財)高知県文化財団埋蔵文化財センター1996年

参考文献

- 松田直則 「四万十川流域の中世河津」『中世都市研究3』中世都市研究会編 1996年
- 石井進 編 『中世の村落と現代』吉川弘文館 1992年
- 横山勝栄 「山間地域の小型城郭」『中世の城と考古学』新人物往来社 1991年
- 松田直則 「土佐の中世城郭と村落 四万十川流域の小規模城郭を中心として 」『中世城郭研究』第12号 1998年
- 松田直則 「四万十の小さな村の小さな城」『城郭研究最前線』新人物往来社 1996年
- 松本豊寿 『城下町の歴史地理学的研究』1967年
- 『長宗我部地検帳 幡多郡中』高知県立図書館 1963年
- 『角川日本地名大辞典39高知県』角川書店 1986年

日	地検帳水ノギ	明治年間地籍名	水 田		畠		屋 敷		荒 地 (沢)		計	
			反 代 分 寸	級	反 代 分 寸	級	反 代 分 寸	級	反 代 分 寸	級	反 代 分 寸	級
24	フタノヲ	フタノ							12	下々山畠	12	
"	イヲトカ谷	イヨトケ谷	1 10 5 1/2	下							1 10 5 1/2	
"	" 道ノ上	"	40 1/2	下							40 1/2	
"	" 西ノソヘ	"							3 13	下々山畠	3 13	
"	イヲトカ谷ノ北	"	1 33 1 1/2	下							1 33 1 1/2	
"	イヲトカ谷ノ西	"	45 1 1/2	下							45 1 1/2	
"	"	"	38 3	下							38 3	
"	"	"	1 10 5 1/2	下							1 10 5 1/2	
"	イヲトカ谷	"	1 25 1/2	下							1 25 1/2	
"	イヲトカ谷ノ西	西イヨトケ谷	36	下					42 1	荒	1 28 1	
"	"	"							45 5	下久	45 5	
"	"	"							45	久荒	45	
"	"	"							2 15 3	下々久	2 15 3	
"	イヲトカ谷	"							2 32	下々山畠	2 32	
"	イヲトカ谷ノ北山ソヘ	"							41 3	下々久	41 3	
"	ニツモリ	フタツモリ							43 2	下々久	43 2	
"	ニツモリノ北	"						1 1	下々	1 1	1 1	
"	ニツモリノ北	"						2 36 1	下々	2 36 1	2 36 1	
"	ニツモリ	"						1 30 1	下々久	1 30 1	1 30 1	
"	ニツモリノ西	"						1 17 3	下々久	1 17 3	1 17 3	
"	ニツモリノ南	"						1	下々久	1	1	
"	"	"						1	下々久荒	1	1	
26	ナウタ木ノ下								26 4	下々久	26 4	
"	カキノ木ザコ	柿佐古							1 31 1 1/2	下々久	1 31 1 1/2	
"	カキノ木ザコノ南	"							1 2	下々山畠久	1 2	
"	ナベカ前	南ナベカマイ							6 36	定沢	6 36	
"	ウチコシ								1 7 1/2	下々久	1 7 1/2	
"	ウチコシ								23 2	下々久	23 2	
"	ウチコシ								1 30 3	下々久	1 30 3	
"	イツチイ木ザコ								1 25 4	下々久	1 25 4	
"	ナベカ前	ナベカマイ							4 16	定沢	4 16	
"	ナベカ前ノ北								1 10	下々	1 10	
"	ナベカ前ノ東								1 28	下々	1 28	
"	ニツモリ	北フタツモリ							1 30 2	下々久	1 30 2	
"	ニツモリノ西	"							1 31 2	下々久	1 31 2	
"	"	"							1 30 2	下々久荒	1 30 2	
"	"	"							35 1/2	下々久	35 1/2	
"	壺町沢東ノハシ	東一丁沢							1 6 5	下々定沢	1 6 5	
"	壺町沢シモノハシ	"							3 9 4	下々久	3 9 4	
"	壺町沢ノ西	一丁沢							1 40 2	下々久	1 40 2	
"	壺町沢ノ西	"							1 15	下々久	1 15	
"	"	"							2	下々久	2	
"	"	"							1 40	下々久	1 40	
"	壺町沢	一丁沢							2 12 3	下々久	2 12 3	
"	田ノシリ	中田ノ尻							2 30 4	下々	2 30 4	
"	田ノシリノ東	田ノシリ	20	下々					2 10 2	下々	2 30 2	
"	シゾキ								1 25 4	下々久	1 25 4	
"	仏ザキ	ホトケ谷	1 3	下々							1 3	
"	ホトケザキ	"	1 11 3	下々							1 11 3	
"	ホトケザキノ東	"	1 35 2	下々					1	下々	2 35 2	
"	ホトケザキノ東山ソヘ	"	10	下々					37	下々	47	
"	ヲハサマグチ	ヲハザマロ	2 6 2 1/2	下々					28 2	下々	2 34 4 1/2	
"	ヲハサマグチ西		2 18 1 1/2	下							2 18 1 1/2	
"	口ハサマ								2 20 3	下々山畠久荒	2 20 3	
"	ヲハサマノ北				1	下々山					1	
"	"								20	下々山畠	20	
"	ヲハサマノ東				45 1	下々山					45 1	
"	ヲハサマノヲク		40 2 1/2	下々					15	下々	1 5 2 1/2	
"	ヲハサマ		1 20 2	中					20		1 40 2	
"	ヲハサマノヲク		2 17 3	下					4		2 21 3	
"	ヲハサマノ西ノ谷						1 41	下々山畠			1 41	
"	ヲハサマノ西山ソヘ				40 2	下々山			16	下々	1 6 2	
27	コウタガサコ	コウ田	1 32 1	中							1 32 1	
"	"	"	1 8 2	中							1 8 2	
"	コウタガサコノ西	"	38	下							38	
"	十代夕道ブチ		2 4	下々					12 4 1/2		15 2 1/2	
"	宮ノ前	宮ノハナ	2 17 3	下々							2 17 3	
"	マトハ	マトバ			40	下々山					40	
"	"								1 3	下々山畠	1 3	
"	マトハノ南谷								2 45 3	下々山畠	2 45 3	
"	谷ヤシキ	谷ヤシキ							30	下々山畠	30	
"	アゼチヤシキ	アゼチヤシキ							45 3	下々山畠屋敷	45 3	
"	アゼチヤシキ						1 3	下々			1 3	
"	次良四良ヤシキ	ジロシロ					1 38 2	下	7		1 45 2	
"	カヂヤ	カヂヤカ谷	2 10 1 3/4	中							2 16 1 3/4	
"	カヂヤノ西		16 1	中							16 1	

Tab.5 長宗我部地検帳水ノギ一覧表1

日	地検帳水ノギ	明治年間地籍名	水 田		畠		屋 敷		荒 地 (沢)		計	
			反 代 分 寸	級	反 代 分 寸	級	反 代 分 寸	級	反 代 分 寸	級	反 代 分 寸	級
27	カヂヤ谷	カヂヤカ谷					27 3	下々山畠			27 3	
"	水イテ川コシ		1 14 3	下							1 14 3	
"	水イテ	ミツイテ	43	下					10 3	下畠荒	1 3 3	
"	水イテ川ヨリ西	"							31 5	下々	31 5	
"	コンドウ	コントウ	33 5	下							33 5	
"	アサノ谷	アサノ谷							2 21 1	下々荒	2 21 1	
"	コンドウ	コントラ					6 4	下々			6 4	
"	" 口	"					31 3	下			31 3	
"	コンドウノ下	"	1 13 5	中							1 13 5	
"	コンドウノ東	"	2 2 3	中							2 2 3	
"	"	"	1 1 1/2	中							1 1 1/2	
"	チシヤノ木	ケンヤノキ	1 41	中							1 41	
"	ヲリツギ	ヲリツギ	1 6 3	下							1 6 3	
"	ムクノ木	ムクノ木					1 30	下々山	1 40 3	下々山畠	3 20 3	
"	ムクノキノ北谷								1 30	下々山畠	1 30	
"	ニシダニ	水グミ谷?							39 2	下々山畠	39 2	
"	ニシダニノラクノ谷	"							1 40 5	下々山畠	1 40 5	
28	ヒロハタケ	中バタケ			1 19 5	下山					1 19 5	
"	ヒロハタケノ東	広バタケ			1 6 5	下			20	下畠	1 26 5	
"	"	"			24 2	下					24 2	
"	竹ノハナ	タケノハナ					1 11	下			1 11	
"	名本ヤシキ	名木ヤシキ?					1 25 3	下			1 25 3	
"	"		1 22 3	下							1 22 3	
"	ツルイノスソ		1 38 1	中							1 38 1	
"	ヤウソウシ	ヨウソウシ					16 3	下々			16 3	
"	ナカレタ		1 9 2	中					46 3 1/2		2 5 5 1/2	
"	丁ダ	上丁田	15 4	下					25		40 4	
"	"	"	1 45 1	中					19 1		2 14 2	
"	丁ダノ東	"	2 38 1	中							2 38 1	
"	ハスワミソ	ハスワ	1 31 1	下					5		1 36 1	
"	養蔵寺ノ下	テラノハナ	1 17 3/4	中							1 17 3/4	
"	ホシヤシキ	ホンヤシキ	1 10	中								
"	ホシヤシキ	"	1 10	下							2 20	
"	ホシヤシキ	"					2 4	下山畠			2 4	
"	ヨコタ		35 3 1/2	下							35 3 1/2	
"	ヨコタノ東	下丁田	38 3	下							38 3	
"	丁ダ	"	1 20 1 1/2	下							1 20 1 1/2	
"	丁ダノ北	"	4 38 2	下							4 38 2	
"	フカタ	"	2 35 3	下					35		3 20 3	
"	ツヨウチ	ツヨウチ	45	下					40		1 35	
"	ツヨウチノ東	"							2 49 1	下々久	2 49 1	
"	"	"							2 49 1	下々久	2 49 1	
"	池ノカシラ	丸池							12	下々久	12	
"	"	"							1 20 3	下々久	1 20 3	
"	馬ノサワ南ノヨリ	ムマノサワ							8	下々定沢	8	
"	馬ノサワノ北								11	下々定沢	11	
"	"								41 10	下々定沢	41 10	
"	"								9	下々定沢	9	
29	永	ナガイチ							33 4	下々	33 4	
"	永 ノ北								1 38	下々	1 38	
"	" 西山ノ子		1 30 2	下々					12 2	下々	13 30 4	
"	コウノス	コウノス							1		1	
"	コウノスノ西		10	下々					7 30		7 40	
"	コウノス								45	下々久	45	
"	コウノスノ東								2	久荒	2	
"	コウノスノ北								4 30	下々久	4 30	
"	エヒサキ	エヒサキ							17 5 2	下々久	17 5 2	
"	"	"							6 15	下々久	6 15	

Tab.6 長宗我部地検帳水ノギ一覧表2

日	地検帳水ノギ	明治年間地籍名	水 田		畠		屋 敷		荒 地 (沢)		計	
			反 代 分 寸	級	反 代 分 寸	級	反 代 分 寸	級	反 代 分 寸	級	反 代 分 寸	級
8	ヘイクシ具重				3 1	下々山					3 1	
"	大サカイ											
"	サコノ谷				2 33 4 1/2	中	2 5 3 1/2	中			2 5 3 1/2	
"	サコノ谷ノ南西				10	下々山					2 33 4 1/2	
"	サコノ谷かけて										10	
"	サコノ谷ノ南谷								10	下々山畠久	10	
"	"ノ南両谷		1 18 3	下々					1 5	下々	2 23 3	
"	"ノ北	北サコノ谷			1 12	下々山					1 12	
"	"	"			3	下々山			25 2	下々山畠	28 2	
"	サコノ谷		1 30 1/2	下々					20	下々	2 1/2	
"	山ソヘサコノ谷		1 22 5	下							1 22 5	
"	"ノ西		36 4	下							36 4	
"	"ノ北		1 46 3	中							1 46 3	
"	"ノ南		2 16	下							2 16	
"	ソコエ		43 5 1/2	下							43 5 1/2	
"	山ソヘ	下サコ谷	1 31 1 1/2	中							1 31 1 1/2	
"	シャウリアン	下サコ谷			20	下々山					20	
"	"ノ南				1 27 3	下々山					1 27 3	
"	"				44	下々山			36	砂入荒	1 30	
"	"北山ノ子				8	下々山					8	
"	"ノ村				10	下々山			45	下々山畠	1 5	
"	サコノ谷川フチ				7 5	下々山					7 5	
"	若宮廿代地ノ内ヤシキ				35	中					35	
"	"						18 2	下々			18 2	
"	船トヤシキ	東アゾヲノ			48 2	中					48 2	
"	"ノにし				1 2 5	中					1 2 5	
"	"				33 3	中					33 3	
"	"						25 4	中			25 4	
"	"						1 13	中			1 13	
"	西ノクホ川フチ	西アゾヲノ			1 12 2	下					1 12 2	
"	"ノ南				40	下					40	
"	"				26 5	下					26 5	
"	"				34 1 1/4	下					34 1 1/4	
"	"				20 5	下					20 5	
"	中畠				1 6 4 1/2	下					1 6 4 1/2	
"	"ノ南				33 2	下					33 2	
"	ウツシリ				40 2	下					40 2	
"	クリノ下	中アゾ	3 8 2	上							3 8 2	
"	"ノ北				40 1 1/2	下					40 1 1/2	
"	"ノ東				42 2	下					42 2	
"	"ノ東道ソヘ				23 5 1/2	下					23 5 1/2	
"	正田寺北						10	堂床				
"							15	寺中			25	
"	玉泉谷中ノクロ						1 1	下々			1 1	
"	イノマチ谷	南アゾノヲ			23 2	中					23 2	
"	イノマチヤシキ						1 16 2 1/2	下			1 16 2 1/2	
"	"ノ北川フチ				36 5	中					36 5	
"	ウハカ谷道	バン谷			35 5	下々山					35 5	
9	江ノクチ	江ノ口	1 10 2	下							1 10 2	
"	コカサシミソかけて		39	下					4 5	砂入荒	43 5	
"	"	カサシ	2 48 2	中							2 48 2	
"	コカサシヤシキ西東						1 6 5	下々山			1 6 5	
"	"ノ下		1 25	中							1 25	
"	"ノ南セイモト	カザシ	2 37 1	中							2 37 1	
"	"谷川ノ西山ソヘ		1	下々	1 5	下々					2 5	
"	コカサシ中		1 30	下							1 30	
"	"ノ南西		8	下々					1 2 2	下々	1 10 2	
"	"ノ西道ノ西本		4 24 3	中							4 24 3	
"	江ノクチ道ノフチ		1 35 5	中							1 35 5	
"	カメノカウ	亀ノ甲					1 11	中			1 11	
"	カメノカウ	"			1 45	下々					1 45	
"	"ノ南田フチ	"			1 3 2	下					1 3 2	
"	石ハシ	石橋	34 5	下	13 2	下						
"					13	芝					1 11 1	
"	ホウノ北ヤシキ		21 2	下							21 2	
"	坪ヤシキ中						31 2	下々			31 2	
"	宮ノ谷	ミヤノ谷			35	下々山			25	下々	1 10	
"	"ノ下ヤシキ	"	31 5	下							31 5	
"	石ハシノモト	石橋	26 1 1/2	下	12	芝					38 1 1/2	
"	"ノ南		1 19 3	下							1 19 3	
"	"ノ南		1 8 1	下							1 8 1	
"	宮ノ谷ミソノ西		49 2 1/2	下							49 2 1/2	
"	"ノ南ミソコシ		2 5	下							2 5	

Tab.7 長宗我部地検帳水ノギ一覧表3

日	地検帳水ノギ	明治年間地籍名	水 田		畠		屋 敷		荒 地 (沢)		計
			反 代 分 材	級	反 代 分 材	級	反 代 分 材	級	反 代 分 材	級	
9	徳定寺ノ前	徳定寺	42	下							42
"	"ノにし	"	1 23 3	下							1 23 3
"	"ノ西中	"	4 21 3	中							4 21 3
"	徳定寺ノ前中	"	25 5	下							25 5
"	"ノ西	"	2 27 1	下							2 27 1
"	"ノ南道	"	1 16 5	下							1 16 5
"	徳定寺寺中	"					1	堂			1
"	南ヤシキ	南徳定寺			20 1	下々山					20 1
"	南ヤシキノ北		46 2	下々							46 2
"	"ノ南				1 10 5	下					1 10 5
"	"ノ東山ソヘ								33 2	下々山畠	33 2
"	ラカサキヤシキ谷川				40	下々山					40
"	ヒロハタケ				1 15	下々					1 15
"	クシロ				10	下々					10
"	"ノ南谷川かけて								31 5	下々山畠	31 5
"	トウチ	トヲチ			31	下々山					31
"	"上谷				16	下々山					16
"	大カサシ						1 42 3	下々			1 42 3
"	ラクノヤカタ		46 4	下							46 4
"	ラクタ		1 10 4	下							1 10 4
"	トウ谷口		47 2	下							47 2
"	山クチセイモト		49 3	下							49 3
10	タカハタ	高畑			1 4 4	下			2 33	下畠	3 37 4
"	タナカ				30 3	下々山					30 3
"	田中ヤシキ上ノタン						2 3 3	下々山			2 3 3
"	イナハヤシキ				3 3 3	下々山					3 3 3
"	スハヤシキ				2	下					2
"	"ノ西				1 15	下					1 15
"	イ ヤシキ						1 15	下			1 15
"	弓場タヲシ新開				1 11 5	下					1 11 5
"	"ノ東				8	下					8
"	"ノ北		25	下	1 8	下			5		1 38
"	風呂ノ前	フロカ谷	1 20 2 1/2	下							1 20 2 1/2
"	フロノ前	"	45	下					10		1 5
"	"ノ東	"	1 10 2	下							1 10 2
"	"	"			18	下々					18
"	"ノ西	"	1 10 3	下							1 10 3
"	"ノ北	"	46	下							46
"	風呂ノ前	"	1 7	下							1 7
"	ヒロヲカタ		1 18 2	下							1 18 2
"	ラカワキノ前ミソコシ		1 15	中							1 15
"	東ヤシキ両谷かけて	橋ヤシキ					35 1	下			35 1
"	ヲカワキ						1 26 2	中村衆 下屋敷			1 26 2
"	ヌノタ川かけて	ヌノタ	3 48 5	中							3 48 5
"	タン四タンかけて						26 3	下々山			26 3
"	ヤマトノ下	宗ノ下?	1 5	下							1 5
"	"川ノ東		1 10 5	下							1 10 5
"	宗ノ下	ム子ノ下	1	下							1
"	"	"	2 20	下							2 20
"	"ノ東		1 45	下							1 45
"	"		48 3	下							48 3
"	"		1 3	下							1 3
"	宮ノ谷		21	下							21
"	池ノクチ		1 1	下							1 1
"	宗ノ下川コシ小畠		29	下々 天神							29
"	"ノ西						12 2	下々			12 2
"	ヲカタニタンかけて						10	下々			10
"	"ノ下ニタンかけて						8 4	下々			8 4
"	タカキ	高木			2 40	下					2 40
"	"ノ東	"			37	中					37
"	"ノ北						30	下			30
"	"ノ東				41 2 1/2	下					41 2 1/2
"	"ノ西川ノフチ		1 20 2	下							1 20 2
"	マツモトヤシキ	松本ヤシキ					3 28 5	中			3 28 5
"	"の北ウラ						10	下			10
"	後高木	シモウシロタカキ			3 7 2	中			20		3 27 2
"	"ノ西	上ウシロタカキ			10 1	下					10 1
"	天王ノ前道ノ上下				40	下			10		1
"	太カサシカミタ	南カミダ					2 26	下々			2 26
"	"ノ南	南カミダ							1 23	下々畠	1 23
"	山神ノ前	山ノ神	1 28 5	下							1 28 5

Tab.8 長宗我部地検帳水ノギ一覧表4

日	地検帳水ノギ	明治年間地籍名	水 田		畠		屋 敷		荒 地 (沢)		計	
			反 代 分 寸	級	反 代 分 寸	級	反 代 分 寸	級	反 代 分 寸	級	反 代 分 寸	級
10	ケサヲウ谷		2 5	下々							2 5	
"	ヒキチ谷	ヒチギ谷	16 3 1/2								16 3 1/2	
"	ヲウキ	大切レ	2 40 3	下					6		2 46 3	
"	ノカミ	山ノ神	3 8	下							3 8	
"	ヲカサキタ		38 1	下							38 1	
"	ナカタハ	中ダバ	33	下							33	
"	ノ南		43 2	下							43 2	
"	天王ノ前	ゴ仙ノ下			1 17 2	中					1 17 2	
"	船戸ヤシキ	八坂前?			1 20 4 1/2	中					1 20 4 1/2	
"	ノ北	"					2 36 1	中			2 36 1	
"	トウノ谷	トラケ谷	1 5	下							1 5	
"	ノ南	"	1 15	中							1 15	
"	トウノ谷	"	1 25 2	中							1 25 2	
"	ノ南道	"	1 3 2	中							1 3 2	
"	ウラタヤシキ								3 3	下々山畠	3 3	
"	ノ下北南		47 3	中							47 3	
"	トウノ谷		2 3 3	中							2 3 3	
"	"	上トウケ谷	1 16 4	中							1 16 4	
"	ノ西	上トラケ	1 35 1	中							1 35 1	
"	"	"	1 13 2	中							1 13 2	
"	"	"	1 35 2	中							1 35 2	
"	"	"	1 17 2	中							1 17 2	
"	トウノ谷	トラケ谷	1 20	上							1 20	
"	シチリウ								20	下山畠	20	
"	西道かけて		10	下							10	
"	西谷道かけて		20 1	下					5 2		25 3	
"	和タヤシキ						15 2	下々			15 2	
11	ミヤソエ				25 2	下々山					25 2	
"	カウヤヤシキ						45 4	下々			45 4	
"	中四旦かけて						18	下			18	
"	イセキ土居	イセキ					1 10 3	下			1 10 3	
"	カトタ道かけて	カドタ	1 1 2	下							1 1 2	
"	カトタ本一反	"	47 1/2	下							47 1/2	
"	ノ東	"			25 1	下					25 1	
"	マルタ	丸田	1 1 3	下畠							1 1 3	
"	門ヤシキ舟戸	東マトバ					1 4 5	下			1 4 5	
"	マトハ	東マトバ			20 2	下々			37 1		1 7 3	
"	川フチ	"			35	下					35	
"	ノ西	"							1 1	下畠	1 1	
"	"	西マトバ	1 10	下							1 10	
"	"	"			40 1	下々			27	下々	1 17 1	
"	"	"			16	下々			2 19	下々久	2 45	
"	マトハ同し	"			32	下			1 3		1 35	
"	西ノサワ	西ノ沢	2 10 5	上							2 10 5	
"	ノニシ	"	3 15	上							3 15	
"	ノ北上	"			39	下			15		1 4	
"	ウチヒラチ	内平地			1 8 2	下々					1 8 2	
"	"	"			49 1	下々					49 1	
"	"	"			35	下々			1 21 4		2 6 4	
"	ノ西	"							2 3 2	下々畠	2 3 2	
"	"	"							1 4	下々畠	1 4	
"	ノ西本	"							40	下々畠	40	
"	ウチヒラ池	"							34 4	下々畠	34 4	
"	ノ西	"			20 2	下々			18	下々畠	38 2	
"	ヲロノモト		45 5	下							45 5	
"	杉ノ尾	板ノ尾					20 2	下			20 2	
"	杉ノ下江	板ノ下	1 22 2	下							1 22 2	
"	"	"	1 6 5	下							1 6 5	
"	"	"	32	下							32	
"	"	"	1 29	下							1 29	
"	"	"	1 6 3	下							1 6 3	
"	ツルイノ下	南坂ノ下	1 19 4	中							1 19 4	
"	カノマル	"	42	中							42	
"	カノマルノ南	"	1 5	中							1 5	
"	カノマル東ノ上山	"							6	下々山畠	6	
"	カノマル西ノ下		46 4	中							46 4	
"	カノマルノ西	西板ノ下?	47 5	中							47 5	
"	カナマル	"	1 3 4	中							1 3 4	
"	カナマルノ西	"	1 14	中							1 14	
"	五反タ	五反タ	2 25 3	中							2 25 3	
"	五反タノニシ	"	1 2 4	中							1 2 4	
"	五反タノ西江	五反タ	1 40 3	中							1 40 3	

Tab.9 長宗我部地検帳水ノギ一覧表5

日	地検帳水ノギ	明治年間地籍名	水 田		畠		屋 敷		荒 地 (沢)		計
			反 代 分 材	級	反 代 分 材	級	反 代 分 材	級	反 代 分 材	級	
11	ナカレタ	ナカレタ	1	川成							1
"	ナカレタノ東		8	下々					42	川成	1
"	"		1	下							1
"	"		1 20 3	下							1 20 3
"	ツルイノスソ		1 18 4 1/2	下							1 18 4 1/2
"	"		1 13 4 1/2	中							1 13 4 1/2
"	ツルイノ東		48	中							48
"	"		40	中							40
"	ナカギレ		44	中							44
"	ノヲリ	ノヲリ	1 20 5	下							1 20 5
14	前住寺寺中	前住寺					46	下			46
"	ヨコテ川コシ		46 3 1/2	下							46 3 1/2
"	ヨコテ川南川コシ		1 43 1	中							1 43 1
"	"		1 38	中					12		2 1
"	大川ダ		24	下	4 2	下			43 5		1 22 1
"	大川タ		1 27 3 1/2	下					20		1 47 3 1/2
"	大川タ川ヨリ東		1 15 3	下							1 15 3
"	大川タノ北川		1 10 5	下							1 10 5
"	ブクテン	ブンデン	1 21 3 1/2	中							1 21 3
"	クルス		1	下							1
"	梅木ノダン		20				1		10		31
"	梅木ノダン下道ブチ						1 3	辻堂			1 3
"	竹ノハナ	竹ノハナ					1 25 5	中			1 25 5
"	竹ノハナノ南		30	下			15				45
"	竹ノハナノ西川		33	下々							33
"	サノクチ寅	サノクチ	1 11 2	下							1 11 2
"	サノクチ寅ノ南				16 2	下					16 2
"	紺屋バタケ	コンヤバタ			43 1	下					43 1
"	柿木畠	カキノキバタ			1 20 2	下					1 20 2
"	柿木畠ノ東川		1 6 4 1/2	下	6 4	下					1 13 2 1/2
"	"		48	下	7	下					1 5
"	宮前				1 15	下					1 15
"	養西寺ノ前				1 10 1	下					1 10 1
"	之畠				41 1	下					41 1
"	養西寺ノ前				43 2	下々					43 2
"	養西ノ前		27 2 1/2	下々							27 2 1/2
"	養西ノ前北ヤシキ寺						25 5	下			25 5
"	ヤツヲモテ	ヤツヲモテ					35	下々山畠			35
"	ヤツヲモテ中溝		2 22 3	中							2 22 3
"	クヤシキ										1 16 3
"	ヤツヲモテ	ヤツヲモテ	24 5	下々					36		1 10 5
"	ダイロク	ダイロク			19 2	下			33 2		1 2 2
"	ダイロクノ南	"			21 2	下					21 2
"	"ノ東		1 39	下々					10 5	砂入荒	1 49 5
"	シモウラ						14 2	下々			14 2
"	ミヤソエヤシキ堂ゴシ						1 16 1/2	下々			1 16 1/2
"	"西川詰テ				35 3	下					35 3
"	"ノ東		8 3 1/2	下							8 3 1/2
"	能仁寺	寺尾ヤシキ?	1 9	下畠			1 30 5	下			2 40 5
"	テラヲ	寺尾ヤシキ					1 10 3	下			1 10 3
"	寺尾中	"					2 38 2 1/2	下			2 38 2 1/2
"	ムクノ木ナロ				3 5 3	下々 荒川成					3 5 3
"	ハイノナロ中	ハイノナロ					3 11 3	下々			3 11 3
"	カメノ谷々川コシ	亀ノ谷			7	下々山			2 43 5	下々山畠久	3 5
"	ヌタツボ	ヌタツボ	2 17 3 1/2	下							2 17 3 1/2
"	ヌタツボ	"	4 42 3	下							4 42 3
"	ジボクヤシキ						15 3	下々山畠			15 3
"	中ヤシキ						25	下々山畠			25
"	ヌタツボ西ノヨリ	南ヌタツボ?	3 38 1	下							3 38 1
"	"ノ西		2 16 2	下							2 16 2
"	ヌタツボカミノヨリ	上ヌタツボ	1 30 2	下							1 30 2
15	船ノ川	舟ノ川			1 3 1	下山					1 3 1
"	"ノヲク	舟ノ川谷			15	下々山			9 3		24 3
"	子ヒキ	子ヒキ			4	下々山			1 3 2		1 7 2
"	"ノ北	"			1 25 2 1/2	下々山			25	下々山畠久荒	2 2 1/2
"	子ヒキノナロ中	"	6 7 3	下							6 7 3
"	コヲウウノナロ	コクトナロ	2 40 1/2	下々					24		3 14 1/2
"	"ノ南山ツハ谷川フチ	上コクトナロ			1 3	下々山					1 3
"	エケノナロ	イケツナロ	2 5	下							2 5
"	山ノ神ノ前	ミサイヂ?			23 2	下々山					23 2
"	中ノ				19	下々			19	下々畠	38

Tab.10 長宗我部地検帳水ノギー一覧表6

日	地検帳ホノギ	明治年間地籍名	水 田		畠		屋 敷		荒 地 (沢)		計	
			反 代 分 材	級	反 代 分 材	級	反 代 分 材	級	反 代 分 材	級	反 代 分 材	級
15	山ノ神ノワキ		25 5	下々					25		1 5	
"	エケノナロノ西地								30	下々山畠久	30	
"	ヲリツキノナロ	ヲリツキ	5 46 2	下					1 37		7 33 2	
"	" 西ノ南谷				6 3	下々山					6 3	
"	ヲリツキノナロ		29	下					11 5 1/2	下畠荒	40 5 1/2	
"	タチハナ谷		1 16	下							1 16	
"	シャウチカ谷	城重	2 21 5 1/2	下々					1 33 2	下々畠荒	4 5 1 1/2	
"	ヒキミ子東ノヒラ				17 3	切畑					17 3	
"	" ノウエ				33 2	切畑					33 2	
"	" ノ上両ヒラ				36	切畑					36	
"	" ノ北ノヒラ				26 4	切畑					26 4	
"	" ノシタ				4 2	切畑					4 2	
"	" 北ノヒラ				13 2	切畑					13 2	
"	" 北ノウ子				10 1	切畑					10 1	
"	シャウチウカラ東	城重			27 2	切畑					27 2	
"	" ノウエ				5	切畑					5	
"	" 北ノ谷				5	切畑					5	
"	" 下谷川フチ				7	切畑					7	
"	" シモ川フチ				3 2	切畑					3 2	
"	シャウチウカ谷	城重	1 2	下々							1 2	
"	" ノ南ノウエ								13	下々山畠	13	
"	チシヤノホノナロ	チンヤノ木	1 9 2	下々							1 9 2	
"	ソタイテノシタ		13	下	5	下					18	
"	ヤケソ川セイモト	ヤケソ川							4	下々山畠	4	
"	ヤケソ川谷川	"	23 2	下々							23 2	
"	"	"	37 3 1/2	下々	34 2	下			27 2	下々畠	1 49 1 1/2	
"	ミコノモリ						21	下々山畠			21	
"	ヤノナロ		39 5 1/2	下			1 23	下	17	畠荒	2 29 5 1/2	
"	タチハナ谷		25 2 1/2	下					31 1/2		1 6 2	
"	" ノシモ北南地				1 3	下々					1 3	
"	ムクノホナロノ南川	ムクノホナロ	1	下			1 19 1 1/2	下	20 4	下畠荒	2 39 5 1/2	
"	ステヒラ				1 10 4	下々山					1 10 4	
"	サルカツラ	サルノツラ	46 4	下	24 2	下			1 15 2	下荒	2 36 2	
"	フロノ谷谷川	狼谷			12	下々山			1 8	下々山畠	1 20	
"	山ノシタ				35 3	下々			25	下々畠	1 10 3	
"	フキノホノナロ						1 36 2	下々	2 22	下々久	4 8 2	
"	" ノ北川イェ				7 1	下々					7 1	
"	ククミカイチ	宅三ヶ市					49 2	下々	17	下々	1 16 2	
"	" ノ北	ヲゲヤシキ					2 3	下々	30	下々	2 30 3	
"	ククミカイチ川フチ	"			21	下					21	
16	ギテン	ギデン			8 1	下々山					8 1	
"	" ノ下ヤカシロ	"					1 2 2	下			1 2 2	
"	" ノ西	"	35	下			20 2	下			1 5 2	
"	クマカ谷	クマガ谷					1 7 3	下			1 7 3	
"	岡ヤシキ						44 2	下			44 2	
"	ウラダヤシキ						10 3 1/2	下			10 3 1/2	
"	" ノ下二旦						18 3	下			18 3	
"	" ノ上				20	下々山					20	
"	池ダ	イケダ	2	上								
"	キテンノ前	ギデン	2 8 2	中	21 1 1/2	中					4 29 3 1/2	
"	中ニシ		1 6	中			45 2	中			45 2	
"	トリイ畠	鳥畑	28	下	1 13	下	1 12	中			2 18	
"	" ノ北	"			1 10	下々					1 41	
"	仁井田太明神										1 10	
"	ミヤノワキ				1 9	下々			8 2		1 17 2	
"	" ノニシ		23	下							23	
"	メイダ	メイダ	1 3 3	下々	1	下々					2 3 3	
"	" ノ北		1 29 2	下							1 29 2	
"	カイソウノマエ		2 37 2	下							2 37 2	
"	後ダ		1 23 1 1/2	下							1 23 1 1/2	
"	井ノクチ		1 46 3	下							1 46 3	
"	ニタンギレ	二反切レ	3	中								
"			4 27	下					18	下荒	7 45	
"	カイソウニ谷		11	下			35 3	下	6		1 2 3	
"	谷屋シキ	谷ヤシキ					1 18	下			1 18	
"	谷ヤシキノ内		2 38 2	下							2 38 2	
"	エビスデン		4 25 2	下							4 25 2	
"	"		40 3	下							40 3	
"	大トシデン	大戸新田	1 45	下々							1 45	
"	三段ダ	三反タ	3 10 3	下							3 10 3	
"	マルタ川フチ		1 14 2	下							1 14 2	

Tab.11 長宗我部地検帳ホノギー一覧表7

日	地検帳本ノギ	明治年間地籍名	水 田		畠		屋 敷		荒 地 (沢)		計	
			反 代 分 材	級	反 代 分 材	級	反 代 分 材	級	反 代 分 材	級	反 代 分 材	級
16	マルタ川フチノ北マルタ		1 4	中							1 4	
"	ナカレタ		43 3	下							43 3	
"	東シンテン	東新田	2 20	下							2 20	
"	"ノ西	"	43 3	下							43 3	
"	"	"	45 1	下							45 1	
"	"	"	1 1 5	下							1 1 5	
"	"	"	1 8 3	下							1 8 3	
"	"	"	1 14 5	下							1 14 5	
"	"	"	2 15 1 1/2	下							2 15 1 1/2	
"	東シンテン同し	"	1 13 3/4	下							1 13 3/4	
"	"ノ西		40 1	下							40 1	
"	"ノ西		1 2 3	下							1 2 3	
"	西シンテン	西新田	2 2 1/2	下							2 2 1/2	
"	"ノニシ	"	3 13	下							3 13	
"	西シンテン	"	38	下							38	
"	"ノニシ	"	1 8	下							1 8	
"	"ノニシ	"	41 2	下							41 2	
"	"ノ西	"	45 1	下							45 1	
"	"ノ西	"	44 1	下							44 1	
"	大タ	大田	3 28	下							3 28	
"	"ノ南	"	48 2	下							48 2	
"	"ノ南	"	1 17 1 1/2	下							1 17 1 1/2	
"	"ノ南	"	1 32	中							1 32	
"	谷ノ前	谷ノ前	1	下							1	
"	谷ノ前	"	34	下					8		42	
"	"ノ西道ゴシ		1 11 2 1/2	中					4		1 15 2 1/2	
"	"		1 4	中							1 4	
"	一ツ坑ミソゴシ		1 6 5	下							1 6 5	
17	西丸ダ	フルタ	1 21 4 1/2	中							1 21 4 1/2	
"	アナタ	"	1 6 1	中							1 6 1	
"	西クロゾヘ		2 46 2	下							2 46 2	
"	ヨコタ	下横田	48	下							48	
"	"西	"	41 1 1/2	下							41 1 1/2	
"	"	"	41 2	下							41 2	
"	ヨコタ	"	38	下							38	
"	"ノ西		1 8 3	下							1 8 3	
"	"ノ西道ゴシ		34 3	下							34 3	
"	"		1 3 4	下							1 3 4	
"	"		43 1 1/4	下							43 1 1/4	
"	ヒシャミヲ江ヨリ		23 5 1/2	下々					13	下々荒	48 5 1/2	
"	"ノ北江ヨリ西	ヒキノセ	1 19 5 1/2	下々					35 2	下々久	2 5 1 1/2	
"	"	"	30 3	下々					10	下々久	40 3	
"	"ノ北江	"	44 1/2	下々					15	下々	1 9 1/2	
"	ヒキノセ	"	30	下々					6 2	下々畠久	36 2	
"	"	"	31	下々							31	
"	"ノ北	"	1 3 1	下々							1 3 1	
"	"	"	1 40	下							1 40	
"	"	"	2 6 1 3/4	下							2 6 1 3/4	
"	"	"	1 4 1/2	下							1 4 1/2	
"	ヒキノセ	"	48 1	下							48 1	
"	"ノ北	"	1 23 3	下							1 23 3	
"	"ノ北	"	1 35 1/2	下							1 35 1/2	
"	"ノ北	"	46 3	下							46 3	
"	"ノ東	"	31 5	下							31 5	
"	ウチエラ	エラ	1 11 3	下					20	下々畠久	1 31 3	
"	ヒキノセ		45 1/2	下							45 1/2	
"	カミ中ザワ	中沢	1 13 2	下							1 13 2	
"	"ノ南	"	1 41 3	下							1 41 3	
"	"	"	1 6 1/2	下							1 6 1/2	
"	カミ中ザワ	"	40 3 1/2	下							40 3 1/2	
"	"ノ南	"	1 15 5	下							1 15 5	
"	"	"	1 2 1 1/2	下							1 2 1 1/2	
"	"南ミソ		45 5 1/4	下							45 5 1/4	
"	西ハリ木	ハリギ	2 4 1	下							2 4 1	
"	ハリ木	"	47 1/2	下							47 1/2	
"	"ノ北	"	1 5 2 1/2	下							1 5 2 1/2	
"	"	"	1 2 2 1/4	下							1 2 2 1/4	
"	"	"	37 3 1/4	下							37 3 1/4	
"	"	"	1 8 2	下							1 8 2	
"	スミタ	スミダ	3 31 4	下							3 31 4	
"	中ザワ	中沢	1 12 5 1/4	下							1 12 5 1/4	
"	"ノ東	"	1	下							1	
"	"	"	49 2 1/2	下							49 2 1/2	

Tab.12 長宗我部地検帳本ノギ一覧表8

日	地検帳ホノギ	明治年間地籍名	水 田		畠		屋 敷		荒 地 (沢)		計	
			反 代 分 寸	級	反 代 分 寸	級	反 代 分 寸	級	反 代 分 寸	級	反 代 分 寸	級
17	中ザクノ東	中沢	36	下							36	
"	中ザク	"	47 3	下							47 3	
"	"ノ東	"	1 1 2	下							1 1 2	
"	"	"	2 22	下							2 22	
"	"	"	1 1 3 1/2	下							1 1 3 1/2	
"	"	"	40 1	下							40 1	
"	中ザク	"	45	下							45	
"	"ノ東	"	44 2 1/2	下							44 2 1/2	
"	"	"	46 1/2	下							46 1/2	
"	"	"	43 2 1/2	下							43 2 1/2	
"	"	"	35	下							35	
"	中ザク	"	45 3 3/4	下							45 3 3/4	
"	"ノ東	"	1 3 5	下							1 3 5	
"	"	"	1	下							1	
"	ゼンミツ西ノハシ	善光	1 28	中							1 28	
"	"ノ東	"	3 40 2 1/2	中							3 40 2 1/2	
"	ゼンミツ	"	2 12 2	中							2 12 2	
"	"ノ東	"	1 5 3 1/2	中							1 5 3 1/2	
"	"	"	1 6 2 1/2	中							1 6 2 1/2	
"	"	"	2 12 3	中							2 12 3	
"	"	"	1 22	下							1 22	
"	ゼンミツ	"	1 3	下							1 3	
"	"ノ東ハシ	"	40	下							40	
18	キリイシ	中切レ・北中切レ	1 44 2 1/2	下							1 44 2 1/2	
"	"ノ東	"	1 18 1	下							1 18 1	
"	"ノ東	"	2 27 1 1/2	下							2 27 1 1/2	
"	キリイシ	"	1 43 2 1/2	下							1 43 2 1/2	
"	"ノ東	"	2 20 1	下							2 20 1	
"	"ノ東	"	1 9 3	下							1 9 3	
"	"ノ東	"	40 4 1/2	中							40 4 1/2	
"	"ノ東	"	1 17 4 1/2	中							1 17 4 1/2	
"	キリイシ	"	1 27 1	中							1 27 1	
"	"ノ東	"	46 3 1/2	下							46 3 1/2	
"	"ノ東	"	49	下							49	
"	"ノ東	"	2 21 2	下							2 21 2	
"	ゼンミツタ	善光	46	中							46	
"	ソトノタ		45 3	下							45 3	
"	"ノ東		1 27	下							1 27	
"	"		1 3 1	下							1 3 1	
"	"		1 43 2	下							1 43 2	
"	ヨコタ		43	下							43	
"	ゼンミツタ		45 1/2	下							45 1/2	
"	"ノ南		1 12 5 1/2	下							1 12 5 1/2	
"	ミソタ	ミソダ	17 4	下							17 4	
"	"ノ東	"	41 1	下							41 1	
"	"ノ東	"	1 2 1	下							1 2 1	
"	ミソタ	"	43 1	下々							43 1	
"	マワリ畠				10 3	下					10 3	
"	"ノ北				24 1	下					24 1	
"	"				44	下					44	
"	"ノ東スミ畠				38 5	下					38 5	
"	ウチノタ	ウチノダ	1 33 1 1/2	下							1 33 1 1/2	
"	"ノ北東		3 15 4 1/4	下							3 15 4 1/4	
"	"ノ北		1 9 2 1/4	下々							1 9 2 1/4	
"	"ノ東		1 27	下							1 27	
"	"ノ西		1 13 2 3/4	下							1 13 2 3/4	
"	ウチノタ	ウチノダ	2 2 4 1/2	下							2 2 4 1/2	
"	ソトヒラチ				40 5 1/4	下					40 5 1/4	
"	"ノ東道ゴシ				1	下					1	
"	"				37 1/2	下			17 1 1/2		1 4 2	
"	"ノ東ヤ子フチ				26 2 1/2	下					26 2 1/2	
"	ハシツメ				32 2 1/2	下					32 2 1/2	
"	"ノ西				32 3	下					32 3	
"	"ノ北								39 3 1/2	下畠荒	39 3 1/2	
"	大竹ノ後	大竹			23 1	下			1 18 1	下畠荒	1 41 2	
"	"ノ北道ゴシ	東大竹?			41 1/2	下					41 1/2	
"	大竹ノ後				45 3 1/2	下々					45 3 1/2	
"	"ノ北道ゴシ				48	下			13 2	下畠荒	1 11 2	
"	船戸	船戸ヤシキ			2 11 2	下々					2 11 2	
"	"ノ西				29 2	下々					29 2	
"	"ノ南								34 5 1/4	下々畠荒	34 5 1/4	
"	アソウノ畠	下アソウノバタ							1 12 2	下々畠	1 12 2	

Tab.13 長宗我部地検帳ホノギ一覧表9

日	地検帳水ノギ	明治年間地籍名	水 田		畠		屋 敷		荒 地 (沢)		計
			反 代 分 材	級	反 代 分 材	級	反 代 分 材	級	反 代 分 材	級	反 代 分 材
18	〃ノ西	下アゾウノバタ			9	下々			46	下々畠荒	1 5
〃	〃	〃			1 7 1	下					1 7 1
〃	〃	〃			1 20 4 1/2	下					1 20 4 1/2
〃	〃	〃			1 4 1	下					1 4 1
〃	アソウノ畠	〃			1 20	下					1 20
〃	〃ノ西	〃			1 27 3	下					1 27 3
〃	ヨコバタケ	〃			46 1 1/2	中					46 1 1/2
〃	アソウノ畠	中アゾウノバタ?			35 5 1/4	下			18	下畠荒	1 3 5 1/4
〃	〃ノ西	〃			1 28 3	下					1 28 3
〃	アソウノ畠	〃			36 2	下					36 2
〃	〃ノ西ヨコハタケ	〃			28 5 1/2	中					28 5 1/2
〃	〃ノ南	〃			1 9 1	下			11 2	下畠荒	1 20 3
〃	〃ノ西	〃			39	下					39
〃	〃ノ南西東	〃			15 4	下			39	下畠荒	1 4 4
〃	アソウノ畠	〃			1 2 3	下					1 2 3
〃	ウチノタ西ノスミ	ウチノダ	18 4	下							18 4
〃	コマシリ	上アゾウノバタ?			4 9 3	下					4 9 3
〃	〃ノ西	〃			39	下					39
〃	〃ノ西	〃			41 3 1/2	下					41 3 1/2
〃	コマシリ	〃							1 2 3	下々畠荒	1 2 3
〃	〃ノ西	〃			2 9 3	下々					2 9 3
〃	タカザキ	高崎			39	下			17	下畠荒	1 6
〃	〃ノ東	〃			42 5	下			3	下畠荒	45 5
〃	〃ノ西	〃			38	下			12	下畠荒	1
〃	高ザキ	〃			1 1	下々			11	下々畠荒	1 11 1
〃	〃ノ西	〃			1 13 3	下			35	下畠荒	1 48 3
〃	〃	〃			24 2	下々			20	下々畠荒	44 2
〃	〃	〃			1 3 1	下					1 3 1
〃	〃	〃							46 4 1/2	下畠荒	46 4 1/2
〃	高ザキ	〃			28	下			35 4 1/2	下畠荒	1 13 4 1/2
〃	〃ノ西	〃			42 3	下々					42 3
〃	〃	〃			1 2 1 1/2	下					1 2 1 1/2
〃	〃	〃			46 1 1/2	下					46 1 1/2
〃	〃	〃			1	下					1
〃	高ザキ	高崎			1 3 1	下					1 3 1
〃	〃ノ西道ゴシ	〃			1 24 1 3/4	下			27 5 1/2	下畠荒	2 2 1 1/2
〃	〃ノ西	〃			1 1 3	下					1 1 3
〃	ヒキノ瀬道ゴシ	〃							35	下畠荒	35
〃	〃ノ西	〃			13 5	下			41 1	下畠荒	1 5
〃	ヒキノ瀬	ヒキノセ			35 2 3/4	下					35 2 3/4
〃	〃ノ南	中ヒキノセ			1 2	下					1 2
〃	〃	〃			1 3	下					1 3
〃	〃	〃			32 5	下			4	下畠荒	36 5
〃	〃	〃			35	下			32	下畠荒	1 17
〃	ヒキノ瀬	上ヒキノセ			1 17 4	下					1 17 4
〃	〃ノ南	〃			42	下			13	下畠荒	1 5
〃	〃	〃			45 1	下					45 1
〃	〃	〃			1 6 1 1/2	下々					1 6 1 1/2
〃	〃	〃			37	下			5	下畠荒	42
〃	ヒキノ瀬小畠	〃			47 2	下					47 2
〃	フタマタ瀬川ブチ	〃							3 3	下畠久荒	3 3
〃	ヒキノ瀬	〃							42	下々畠久荒	42
〃	〃	〃			31 4	下			5	下畠荒	36 4
〃	〃ノ南	〃			8	下々			40	ヤブ	48
〃	馬ノクソ	浅ヶ谷口?	21 3/4	下							21 3/4
〃	〃ノ南	〃	19 4	下							19 4
〃	〃	〃	3 20 3	下							3 20 3
〃	〃ノ北江ブチ	〃	3 5	下							3 5
〃	川クチ	川ブチ	3 8	下							3 8
〃	ヒトツグロ	ヒトツグロ	35	下							35
〃	〃ノ東	〃	1	下							1
〃	〃ノ南	〃	1 5 1/2	下							1 5 1/2
〃	〃ノ西	〃	1 9 3 1/2	下							1 9 3 1/2
〃	谷ノワキ	谷ノワキ	1 4 1/2	下							1 4 1/2
〃	〃	〃	33	下々					10 5 1/2	下々荒	43 5 1/2
〃	〃ノ西	〃	1 36 1	下					6 2	下荒	1 42 3
〃	馬ノクソ	馬ノクソ	2 44 1	下々					3 5	下々荒	2 48
〃	〃ノ西	〃	3 10 3	下					10	荒ミソ	3 20 3
21	アサノ谷	浅ヶ谷	23 2	下							23 2
〃	馬ノクソ	馬ノクソ	1 10 3 3/4	下							1 10 3 3/4
〃	〃ノ東	〃	9 1	下							9 1
〃	〃ノ西	〃	2 1 1 1/2	下							2 1 1 1/2

Tab.14 長宗我部地検帳水ノギ一覧表10

日	地検帳水ノギ	明治年間地籍名	水 田		畠		屋 敷		荒 地 (沢)		計	
			反 代 分	級	反 代 分	級	反 代 分	級	反 代 分	級	反 代 分	級
21	馬ノクソノ北		1 45 1 $\frac{3}{4}$	下							1 45 1 $\frac{3}{4}$	
"	"ノ北江ソヘ		1 7 5	下							1 7 5	
"	馬ノクソ南ノ下	浅ヶ谷口?			32 5 $\frac{3}{4}$	下					32 5 $\frac{3}{4}$	
"	"ノ南		1 45 5	下							1 45 5	
"	"		38 1	下					10	下荒	48 1	
"	カミナルセ南山		16	下					48 1	下畠荒		
"	"								6 4	下田荒	1 20 5	
"	松ノハナ	松ノハナ	30	下	37 2	下					1 17 2	
"	ノノ木ノ本		20	下々							20	
"	堂ノハナ		1 21	下							1 21	
"	"ノ東		1 24	下							1 24	
"	"ノ東山添		1 2	下							1 2	
"	地藏本道ゴシ		11 3	下							11 3	
"	ヒロバタ	ヒロ畑		下			1 25 1	下々	13		1 38 1	
"	"ノ前	"	1 34 2 $\frac{1}{4}$	下							1 34 2 $\frac{1}{4}$	
"	"ノ西	"	49 2 $\frac{3}{4}$	下							49 2 $\frac{3}{4}$	
"	"	"	37 3	下							37 3	
"	マエザワ	前沢	1 4 1 $\frac{1}{2}$	下							1 4 1 $\frac{1}{2}$	
"	"	"	45 3	下					12	下久荒	1 7 3	
"	ウナギダ	ウナギ田	3	下々					38 2	川成	39 2	
"	アサムラグチ		1 12 2	下	24 5	下			22 2 $\frac{1}{2}$	芝荒	2 9 3 $\frac{1}{2}$	
"	トノヤシキ						1 41 5 $\frac{1}{2}$	下山畠			1 41 5 $\frac{1}{2}$	
"	ヒガン谷	東谷					1 10	下山畠	1 11 3		2 21 3	
"	ラゲヤシキ						37 5 $\frac{1}{2}$	下々			37 5 $\frac{1}{2}$	
"	"ー反		1 15 2	中							1 15 2	
"	水クミダニ	水クミ谷	1 40 4	中							1 40 4	
"	"ノラク谷						46 1 $\frac{1}{2}$	下々			46 1 $\frac{1}{2}$	
"	ハタヤシキ	ハタヤシキ					1 38	下			1 38	
"	コヤシキ				27	下々					27	
"	"ノ西々地ノ通り				10	下々					10	
"	ハナセ	ハナセ					6 4	下々山畠			6 4	
"	"ノ西						33 1	下々山畠			33 1	
"	"		1 37 5	下							1 37 5	
"	ハナセノタ	ハナセ口	3 5	下々							3 5	
"	"ノ西地						5	下々山畠	1 20 5	下々山畠荒	1 25 5	
"	"ノ北						1 11 3	下々山畠	7	下々山畠	1 18 3	
"	"ノ北中						42 2	下々山畠	24 4	下々山畠	1 17	
"	神ノ谷	神ノ谷	1 24 2	下			24	下々			1 48 2	
"	ミノ谷	"	33 4	下々	16 4	下々			5 4	下々畠	1 6	
"	コヤシキ南地						14 $\frac{1}{2}$	下々			14 $\frac{1}{2}$	
"	ゼンケンアン	ゼンケンアン					1 8 3	下			1 8 3	
"	"ノ北				16 5	下					16 5	
"	イケダヤシキ	池田屋式					3 9 4	下	5 2		3 15	
"	マヘザワ	前沢	23	下々					22 1 $\frac{1}{2}$	川成荒	1 5 1 $\frac{1}{2}$	
"	"ノ西		23 2	下					9 4 $\frac{1}{2}$	川成荒	43 $\frac{1}{2}$	
"	ヂクノ木ノ本				15 1 $\frac{1}{2}$	下					15 1 $\frac{1}{2}$	
"	マヘザワ	前沢	2 23 3	下					35	川成荒	3 8 3	
"	"ノ西	"	43 1	下							43 1	
"	マヘザワ	前沢	1 21 5	下							1 21 5	
"	"ノ西江ゴシ	"	2 46 2 $\frac{1}{2}$	下							2 46 2 $\frac{1}{2}$	
"	タカウラダ溝ゴシ		1 5	下々					20 1	下々久荒	1 21	
"	岡サキ	岡崎			6 3	下々山					6 3	
"	"ノ北	"	1 31 $\frac{1}{2}$	下					1 3	下荒	1 32 3 $\frac{1}{2}$	
"	岡サキダ	"	1 5	下							1 5	
"	"ノニシ	"	1 8 2 $\frac{1}{2}$	下							1 8 2 $\frac{1}{2}$	
"	"ノ西	"	1 20 2 $\frac{1}{2}$	下							1 20 2 $\frac{1}{2}$	
"	タニダ	谷田	2 5 $\frac{3}{4}$	下							2 5 $\frac{3}{4}$	
"	タニタ	西谷田	25 1	下							25 1	
"	クタシハ		7	下々					23	下々久荒	30	
"	堺ノ尾	堺ノ尾	1 18 2	下					7		1 25 2	
"	"ノ西道ゴシ	"	1 5	下							1 5	
"	"	"	1 26 3	下							1 26 3	
"	"ノ西	"	1 19 3 $\frac{3}{4}$	下							1 19 3 $\frac{3}{4}$	
"	札ノ尾江ノ大堺	礼ノ尾							30	下々山畠久	30	
"	詰ノタン								30	城山	30	
"	南二ノヘイ								4	城山	4	
"	ソイドノタタン								2 3	城山	2 3	
"	カメイノダン								3	城山	3	
"	カメイノダンノ下								8	城山	8	
"	ウラダノヂウ								13 2	城山	13 2	
"	"ノ下ノダン								6 4	城山	6 4	
"	大イノスケダン								3 3	城山	3 3	
"	弾正ノダン								6 4	城山	6 4	
"	"								8 3	城山	8 3	

Tab.15 長宗我部地検帳水ノギ一覧表11

水 田	江ノ村 上田	反 代 分 寸	久木ノ村 上田	反 代 分 寸	牛ノ谷村 上田	反 代 分 寸	ハサマノ村 中田	反 代 分 寸
	中田	33 6 4	中田	7 24 3	中田	16 28 4	中田荒	22 42 4
	下田	95 41 5	下田	24 48	下田	14 47 4	下田荒	1 35 4
	下々田	136 22 2	下々田	75 5	下々田	19 8	下々田荒	34 4
		110 4 2		40 45 5		1 23 3	下々田荒	4 41
							下々田荒	27 47 3
							下々田荒	104 29 3
	合計	374 73 13 0		146 122 8 0		50 106 11 0		192 198 14 0
畠	下畠	4 8 2 0	下畠	8 3	下畠	1 10 1	下畠	1 31 1
	下々畠	49 10 4	下々畠	6 3	下々畠		下畠荒	30 3
	下々山畠	75 47	下々山畠	30 1	下々山畠	16 5	下山畠	1 19 5
	切畠	27 2					下々山畠	3 25 3
							下々山畠荒	19 2 3
	合計	128 92 6 0		44 4 0		1 26 6		1 107 15 0
屋 敷	中ヤシキ	9 26 2	中ヤシキ	4 27 5	下ヤシキ	3 1 1	下ヤシキ	5 6 2
	下ヤシキ	31 26 4	下ヤシキ	11 4	下々ヤシキ	1 0 1	下ヤシキ荒	7
	下々ヤシキ	9 37 4	下々ヤシキ	39 5			下々ヤシキ	1 23 4
	下々山畠ヤシキ	12 18 3	下々山畠ヤシキ	28 5			下山畠ヤシキ	1 19 5
							下々山畠ヤシキ	3 48 3
							下々山畠ヤシキ荒	2 35
荒	合計	61 107 13 0		4 105 19 0		4 1 2 0		12 138 14 0
	荒地	369 0 2	荒地	2 3 5	荒地	29 25 3	沢・荒地	71 6

Tab.16 江ノ村地目別合計表