

神奈川県の中世遺跡（6）

－かわらけの検討Ⅱ－

中世研究プロジェクトチーム

はじめに

これまで、本プロジェクトチームでは、中世の中心である鎌倉市、小田原市以外の県内の中世遺跡の発掘調査報告の集成を行ってきた。現在も県央部では発掘調査が盛んに行われており、特に伊勢原市では多くの中世遺跡が発見され注目されている。県央部から県西部の地域では、中世資料の蓄積もここ数年で著しく増加している状況が見受けられる。

今回は、引き続き厚木市の集成を行った。今回取り扱う城際遺跡の報告書では、684点のかわらけが掲載され、鎌倉と小田原を除けば、県内屈指の出土量といえる。報告書によれば、中世前期のかわらけは非常に少なく、鎌倉から何かしらの方法で持ち込まれた可能性が指摘されている。中世後期のかわらけは、全てロクロ成形で、混入物を多く含む粉質胎土がほとんどである。寸法は、極小（5 cm代）、小型（8～9 cm）、中型（10 cm前後）、大型（12～13 cm代）4 グループに分類できるが、分化の変遷は判然としない（渡辺2010）。本プロジェクトにおける今後の研究の中心遺跡となると考えられるため、今後数回にわたり報告を行うこととする。

例言

1. 神奈川県内の県央・県西地域については、明確な地域区分があるわけではない。今回は、厚木市城際遺跡の一部を掲載する。
2. これまでの基礎データの集成に基づき抽出を行っているが、集成以降に刊行された書籍については、適宜検討に加えることにしている。
3. 図版の掲載は、残存率1/2以上の遺物を取り上げた。縮尺は1/3とした。
4. 計測表の項目は、以下のとおりである。
 - （1）成形：報告書に明記されていない場合は、図版や写真から推測している。
 - （2）寸法：口径×底径×器高を記載。復元等は（ ）で記した。報告書に記載がない場合は、図版の測量値を〔 〕で記した。手づくねの底径については、報告書に記載されている場合は、それを記した。
 - （3）残存状況：報告書に記されているとおりとした。
 - （4）年代：報告書に記載がある場合は記した。
 - （5）備考：型式の特徴や付着物等が記載されている場合は記した。

〔参考文献〕

- 服部実喜 1992 「南武蔵・相模における中世の食器様相（1）－中世初頭の様相－」『神奈川考古』第28号
神奈川考古同人会
- 服部実喜 1994 「南武蔵・相模における中世の食器様相（2）－中世前期の様相－」『神奈川考古』第30号
神奈川考古同人会
- 服部実喜 1995 「南武蔵・相模における中世の食器様相（3）－中世後期の様相Ⅰ－」『神奈川考古』第31号
神奈川考古同人会
- 服部実喜 1995 「南武蔵・相模における中世の食器様相（4）－中世後期の様相Ⅱ－」『神奈川考古』第32号
神奈川考古同人会
- 渡辺清史他 2010 「城際遺跡」かながわ考古学財団調査報告250
- ※その他のかわらけの参考文献は研究紀要7「神奈川県内の「かわらけ」集成（6）」に記載

中世研究プロジェクトチーム

城際遺跡（文献番号 厚木市－22）

番号	報告書図番号	出土位置	かわらけ				
			成形	寸法（cm）	残存状況	年代	備考
1	第48図－1	3号溝	ロクロ	(5.0)×(4.1)×1.8	1/3	16世紀以降	
2	第48図－2	3号溝	ロクロ	(5.5)×(4.8)×1.7	1/4	16世紀以降	
3	第48図－3	3号溝	ロクロ	4.9×4.4×1.7	ほぼ完形	16世紀以降	
4	第48図－4	3号溝	ロクロ	(6.1)×4.5×1.8	3/4	16世紀以降	
5	第48図－5	3号溝	ロクロ	6.0×4.4×1.7	ほぼ完形	16世紀以降	
6	第48図－6	3号溝	ロクロ	(7.1)×(5.2)×2.1	1/3	16世紀以降	
7	第48図－7	3号溝	ロクロ	(6.8)×5.3×2.3	2/3	16世紀以降	
8	第48図－8	3号溝	ロクロ	7.1×5.6×2.6	完形	16世紀以降	口縁部にすず付着
9	第48図－9	3号溝	ロクロ	5.5×4.4×1.9	完形	16世紀以降	
10	第48図－10	3号溝	ロクロ	(5.8)×(3.8)×2.0	1/2	16世紀以降	
11	第48図－11	3号溝	ロクロ	(7.0)×(4.7)×2.3	1/3	16世紀以降	
12	第48図－12	3号溝	ロクロ	6.9×4.8×2.1	ほぼ完形	16世紀以降	口縁部にすず付着
13	第48図－13	3号溝	ロクロ	6.8×4.5×2.3	ほぼ完形	16世紀以降	
14	第48図－14	3号溝	ロクロ	7.0×4.5×2.2	完形	16世紀以降	
15	第48図－15	3号溝	ロクロ	6.0×5.1×1.5	ほぼ完形	16世紀以降	
16	第48図－16	3号溝	ロクロ	(6.6)×(5.2)×1.9	1/2	16世紀以降	
17	第48図－17	3号溝	ロクロ	5.8×4.5×1.8	完形	16世紀以降	
18	第48図－18	3号溝	ロクロ	5.9×4.0×1.8	完形	16世紀以降	
19	第48図－19	3号溝	ロクロ	(7.0)×(5.2)×1.9	1/2	16世紀以降	
20	第48図－20	3号溝	ロクロ	(7.4)×4.7×2.0	1/2	16世紀以降	
21	第48図－21	3号溝	ロクロ	7.4×5.5×2.3	完形	16世紀以降	
22	第48図－22	3号溝	ロクロ	7.2×5.6×1.7	完形	16世紀以降	
23	第48図－23	3号溝	ロクロ	(7.0)×(4.7)×2.0	1/3	16世紀以降	
24	第48図－24	3号溝	ロクロ	7.3×4.8×2.0	完形	16世紀以降	口縁部にすず付着

神奈川県の中世遺跡（6）

番号	報告書図番号	出土位置	かわらけ				
			成形	寸法（cm）	残存状況	年代	備考
25	第48図－25	3号溝	ロクロ	5.6×4.6×1.8	ほぼ完形	16世紀以降	
26	第48図－26	3号溝	ロクロ	(6.4)×(4.2)×1.9	1/4	16世紀以降	
27	第48図－27	3号溝	ロクロ	7.1×4.3×2.1	3/4	16世紀以降	
28	第48図－28	3号溝	ロクロ	(7.0)×(4.6)×1.7	1/3	16世紀以降	
29	第48図－29	3号溝	ロクロ	7.2×4.5×1.9	1/2	16世紀以降	
30	第48図－30	3号溝	ロクロ	8.3×6.3×2.6	完形	16世紀以降	
31	第48図－31	3号溝	ロクロ	(9.8)×6.4×2.9	2/3	16世紀以降	口縁部にすす付着
32	第48図－32	3号溝	ロクロ	(10.0)×(7.0)×3.1	1/4	16世紀以降	
33	第48図－33	3号溝	ロクロ	9.3×6.8×3.0	ほぼ完形	16世紀以降	
34	第48図－34	3号溝	ロクロ	9.7×6.2×2.4	完形	16世紀以降	
35	第48図－35	3号溝	ロクロ	9.1×6.6×2.4	完形	16世紀以降	口縁部にすす付着
36	第48図－36	3号溝	ロクロ	(10.1)×(7.1)×2.6	1/4	16世紀以降	
37	第48図－37	3号溝	ロクロ	(9.6)×(6.0)×2.8	1/4	16世紀以降	
38	第48図－38	3号溝	ロクロ	(9.4)×(6.4)×2.8	1/4	16世紀以降	
39	第48図－39	3号溝	ロクロ	9.4×6.3×3.0	完形	16世紀以降	
40	第48図－40	3号溝	ロクロ	(12.4)×(7.0)×3.5	1/2	16世紀以降	口縁部～内面にすす付着
41	第48図－41	3号溝	ロクロ	(12.4)×(7.4)×3.6	1/4	16世紀以降	
42	第48図－42	3号溝	ロクロ	11.9×7.3×3.2	1/8	16世紀以降	
43	第48図－43	3号溝	ロクロ	(11.2)×(6.9)×3.1	1/4	16世紀以降	
44	第48図－44	3号溝	ロクロ	(12.6)×7.7×3.6	4/5	16世紀以降	
45	第48図－45	3号溝	ロクロ	11.7×7.8×3.6	ほぼ完形	16世紀以降	
46	第53図－1	6号溝	ロクロ	(7.4)×5.0×2.1	1/4	16世紀以降	
47	第53図－2	6号溝	ロクロ	(12.6)×(8.8)×3.4	1/3	16世紀以降	
48	第56図－1	7号溝	ロクロ	(7.5)×(5.0)×2.3	1/4	16世紀以降	
49	第56図－2	7号溝	ロクロ	(8.2)×(5.3)×2.3	1/3	16世紀以降	

中世研究プロジェクトチーム

番号	報告書図番号	出土位置	かわらけ				
			成形	寸法 (cm)	残存状況	年代	備考
50	第59図－1	8号溝	ロクロ	(10.9)×(7.4)×2.7	1/4	16世紀以降	
51	第62図－1	11号溝	ロクロ	(12.2)×6.2×3.3	3/4	16世紀以降	
52	第64図－2	12号溝	ロクロ	5.4×4.4×1.8	一部欠損	16世紀	
53	第64図－3	12号溝	ロクロ	8.7×7.2×2.9	完形	16世紀	
54	第64図－4	12号溝	ロクロ	(8.5)×(6.6)×(2.6)	ほぼ完形	16世紀	
55	第64図－5	12号溝	ロクロ	8.8×6.2×2.9	ほぼ完形	16世紀	
56	第64図－6	12号溝	ロクロ	(11.7)×(7.9)×3.1	1/5	16世紀	
57	第64図－7	12号溝	ロクロ	(12.7)×(8.0)×3.6	1/3	16世紀	
58	第64図－8	12号溝	ロクロ	(10.8)×(5.6)×3.3	1/2	16世紀	
59	第64図－9	12号溝	ロクロ	(12.4)×7.8×3.4	3/4	16世紀	
60	第64図－10	12号溝	ロクロ	(11.9)×7.1×3.4	3/4	16世紀	
61	第64図－11	12号溝	ロクロ	(11.7)×(7.7)×3.1	1/2	16世紀	
62	第74図－1	13号溝	ロクロ	(10.0)×6.7×2.9	3/4	16世紀	
63	第74図－2	13号溝	ロクロ	13.5×7.5×4.2	4/5	16世紀	
64	第74図－3	13号溝	ロクロ	17.0×11.3×(5.0)	完形	16世紀	
65	第74図－4	13号溝	ロクロ	16.3×10.3×4.8	3/4	16世紀	
66	第85図－1	14号溝	ロクロ	(6.1)×4.8×2.1	3/4	16世紀	
67	第85図－2	14号溝	ロクロ	8.1×5.2×2.2	ほぼ完形	16世紀	
68	第85図－3	14号溝	ロクロ	10.8×6.7×(3.2)	ほぼ完形	16世紀	
69	第88図－3	15号溝 上層	ロクロ	5.1×4.6×1.6	完形	16世紀	
70	第88図－4	15号溝 上層	ロクロ	4.8×4.3×1.7	完形	16世紀	
71	第88図－5	15号溝 上層	ロクロ	5.1×4.9×1.6	完形	16世紀	
72	第88図－6	15号溝 上層	ロクロ	4.8×4.4×1.6	ほぼ完形	16世紀	
73	第88図－7	15号溝 上層	ロクロ	5.0×4.5×1.5	完形	16世紀	
74	第88図－8	15号溝 上層	ロクロ	5.3×4.7×1.7	一部欠損	16世紀	

神奈川県の中世遺跡（6）

番号	報告書図番号	出土位置	かわらけ				
			成形	寸法（cm）	残存状況	年代	備考
75	第88図－9	15号溝 上層	ロクロ	5.1×4.4×1.6	完形	16世紀	底部にスノコ痕
76	第88図－10	15号溝 上層	ロクロ	5.9×4.8×1.7	4/5	16世紀	
77	第88図－11	15号溝 上層	ロクロ	5.2×4.5×1.7	完形	16世紀	
78	第88図－12	15号溝 上層	ロクロ	8.1×6.9×2.3	完形	16世紀	
79	第88図－13	15号溝 上層	ロクロ	8.0×6.3×2.3	ほぼ完形	16世紀	
80	第88図－14	15号溝 上層	ロクロ	8.2×6.4×2.5	完形	16世紀	
81	第88図－15	15号溝 上層	ロクロ	8.5×6.4×2.5	完形	16世紀	
82	第88図－16	15号溝 上層	ロクロ	8.5×6.4×2.5	4/5	16世紀	
83	第88図－17	15号溝 上層	ロクロ	8.2×6.8×2.6	完形	16世紀	
84	第88図－18	15号溝 上層	ロクロ	9.1×7.3×2.5	ほぼ完形	16世紀	
85	第88図－19	15号溝 上層	ロクロ	8.7×7.6×2.6	ほぼ完形	16世紀	
86	第88図－20	15号溝 上層	ロクロ	8.7×6.3×2.9	完形	16世紀	
87	第88図－21	15号溝 上層	ロクロ	8.9×7.0×2.6	完形	16世紀	
88	第88図－22	15号溝 上層	ロクロ	8.7×6.8×2.8	一部欠損	16世紀	
89	第88図－23	15号溝 上層	ロクロ	8.7×6.9×2.6	完形	16世紀	
90	第88図－24	15号溝 上層	ロクロ	8.9×6.6×2.9	完形	16世紀	
91	第88図－25	15号溝 上層	ロクロ	(10.4)×(7.5)×2.9	1/2	16世紀	
92	第88図－26	15号溝 上層	ロクロ	10.5×7.8×3.2	3/4	16世紀	
93	第88図－27	15号溝 上層	ロクロ	(9.6)×(6.8)×3.1	2/3	16世紀	内外面にすす付着
94	第88図－28	15号溝 上層	ロクロ	12.2×6.5×3.4	3/4	16世紀	
95	第88図－29	15号溝 上層	ロクロ	(10.3)×(6.0)×2.9	2/3	16世紀	
96	第88図－30	15号溝 上層	ロクロ	(12.5)×(8.0)×3.2	1/6	16世紀	
97	第110図－13	15号溝 下層	ロクロ	5.1×4.4×1.5	完形	16世紀	
98	第110図－14	15号溝 下層	ロクロ	5.5×4.5×1.6	完形	16世紀	
99	第110図－15	15号溝 下層	ロクロ	5.1×4.8×1.7	完形	16世紀	

中世研究プロジェクトチーム

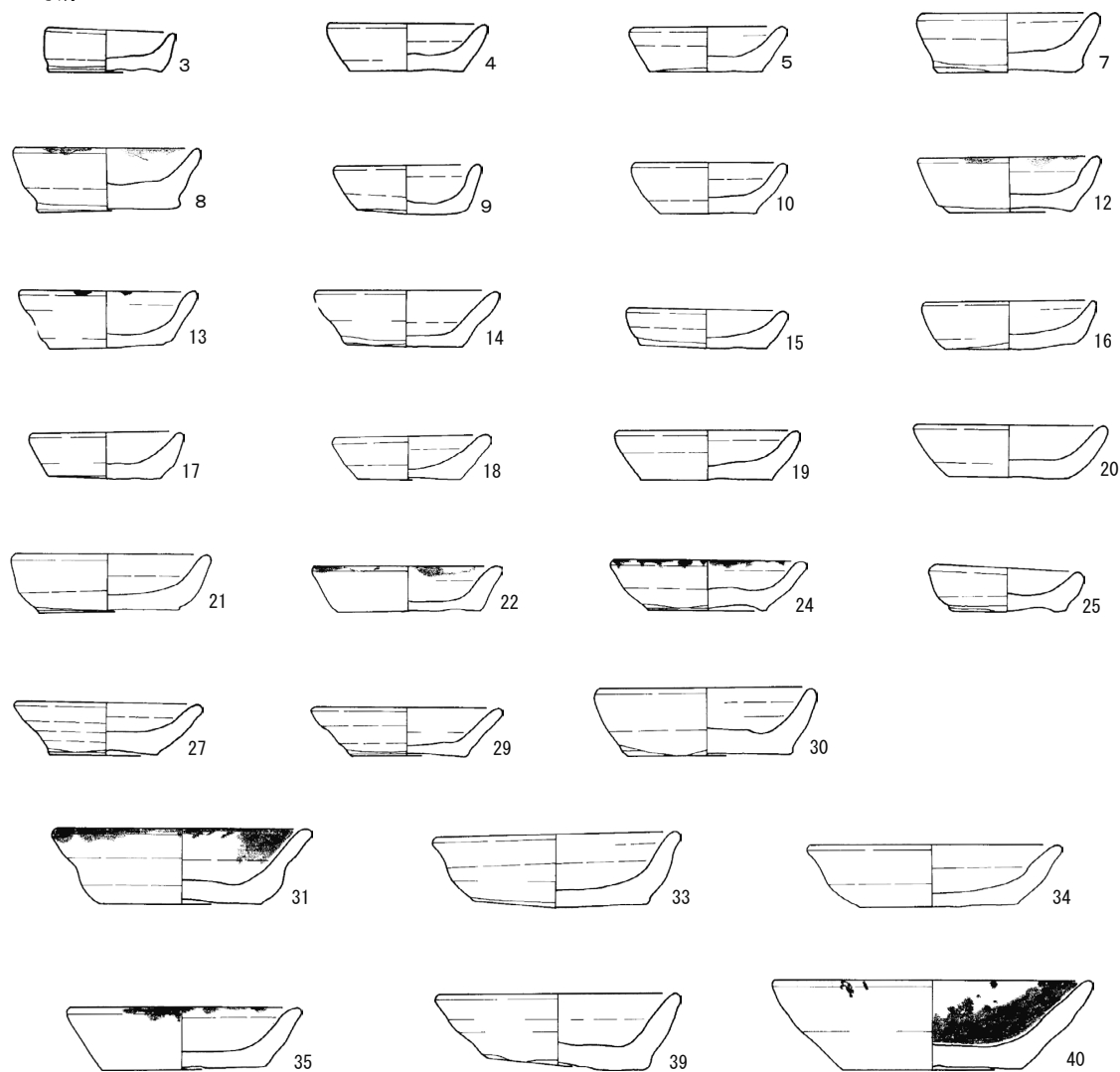
番号	報告書図番号	出土位置	かわらけ				
			成形	寸法 (cm)	残存状況	年代	備考
100	第110図-16	15号溝 下層	ロクロ	5.2×4.7×1.6	完形	16世紀	
101	第110図-17	15号溝 下層	ロクロ	5.4×4.5×1.4	ほぼ完形	16世紀	
102	第110図-18	15号溝 下層	ロクロ	8.7×7.4×2.5	完形	16世紀	
103	第110図-19	15号溝 下層	ロクロ	7.8×6.7×2.1	1/2	16世紀	
104	第110図-20	15号溝 下層	ロクロ	8.6×7.3×2.3	一部欠損	16世紀	
105	第110図-21	15号溝 下層	ロクロ	8.5×6.4×2.6	2/3	16世紀	
106	第110図-22	15号溝 下層	ロクロ	8.5×5.8×2.4	完形	16世紀	
107	第110図-23	15号溝 下層	ロクロ	(9.1)×4.2×3.8	1/2	16世紀	
108	第117図-1	24・25号溝	ロクロ	5.3×4.1×1.7	完形	16世紀	
109	第117図-2	24・25号溝	ロクロ	6.6×4.8×2.1	完形	16世紀	
110	第117図-3	24・25号溝	ロクロ	6.6×5.0×2.2	完形	16世紀	
111	第117図-4	24・25号溝	ロクロ	(6.8)×(4.6)×2.0	1/4	16世紀	
112	第117図-5	24・25号溝	ロクロ	(7.6)×(5.2)×2.2	1/3	16世紀	
113	第117図-6	24・25号溝	ロクロ	7.0×4.3×2.2	完形	16世紀	
114	第117図-7	24・25号溝	ロクロ	6.7×4.6×2.1	一部欠損	16世紀	
115	第117図-8	24・25号溝	ロクロ	(7.3)×5.0×2.2	2/3	16世紀	
116	第117図-9	24・25号溝	ロクロ	(6.3)×(4.2)×2.1	1/4	16世紀	
117	第117図-10	24・25号溝	ロクロ	(6.7)×(4.3)×2.6	1/2	16世紀	
118	第117図-11	24・25号溝	ロクロ	(6.1)×(3.3)×2.2	2/3	16世紀	
119	第117図-12	24・25号溝	ロクロ	6.7×5.0×2.5	ほぼ完形	16世紀	
120	第117図-13	24・25号溝	ロクロ	7.2×5.1×1.9	3/4	16世紀	
121	第117図-14	24・25号溝	ロクロ	(8.0)×(5.7)×1.9	1/5	16世紀	
122	第117図-15	24・25号溝	ロクロ	7.6×5.0×2.1	3/4	16世紀	
123	第117図-16	24・25号溝	ロクロ	(8.9)×(5.0)×2.2	1/6	16世紀	
124	第117図-17	24・25号溝	ロクロ	7.3×4.5×2.0	一部欠損	16世紀	

神奈川県の中世遺跡（6）

番号	報告書図番号	出土位置	かわらけ				
			成形	寸法 (cm)	残存状況	年代	備考
125	第117図-18	24・25号溝	ロクロ	7.8×5.6×2.3	完形	16世紀	
126	第117図-19	24・25号溝	ロクロ	(8.4)×(4.3)×2.3	1/4	16世紀	
127	第117図-20	24・25号溝	ロクロ	(6.8)×(5.0)×1.6	1/4	16世紀	
128	第117図-21	24・25号溝	ロクロ	(7.3)×(5.2)×2.0	1/2	16世紀	
129	第117図-22	24・25号溝	ロクロ	(6.2)×4.3×1.8	1/2	16世紀	
130	第117図-23	24・25号溝	ロクロ	6.1×4.3×1.8	完形	16世紀	口縁部にすず付着
131	第117図-24	24・25号溝	ロクロ	6.8×4.6×1.5	ほぼ完形	16世紀	
132	第117図-25	24・25号溝	ロクロ	(9.6)×(6.0)×2.5	1/5	16世紀	
133	第117図-26	24・25号溝	ロクロ	8.5×6.1×2.4	完形	16世紀	
134	第117図-27	24・25号溝	ロクロ	(10.8)×(6.0)×2.6	1/5	16世紀	
135	第117図-28	24・25号溝	ロクロ	(11.2)×(7.7)×3.1	1/6	16世紀	
136	第117図-29	24・25号溝	ロクロ	11.3×6.8×3.4	一部欠損	16世紀	
137	第117図-30	24・25号溝	ロクロ	10.0×6.0×2.9	一部欠損	16世紀	
138	第117図-31	24・25号溝	ロクロ	(10.5)×(7.8)×2.9	1/4	16世紀	
139	第117図-32	24・25号溝	ロクロ	(10.8)×(6.0)×3.3	1/3	16世紀	
140	第117図-33	24・25号溝	ロクロ	9.9×6.5×3.2	2/3	16世紀	
141	第117図-34	24・25号溝	ロクロ	10.5×5.5×3.2	3/5	16世紀	
142	第117図-35	24・25号溝	ロクロ	12.2×7.5×3.6	3/4	16世紀	
143	第117図-36	24・25号溝	ロクロ	12.7×8.0×3.7	3/4	16世紀	
144	第117図-37	24・25号溝	ロクロ	12.1×7.8×3.3	一部欠損	16世紀	
145	第117図-38	24・25号溝	ロクロ	(11.5)×(7.0)×3.9	1/4	16世紀	
146	第117図-39	24・25号溝	ロクロ	(13.4)×(7.9)×3.5	1/5	16世紀	

城際遺跡

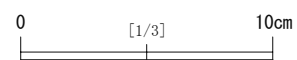
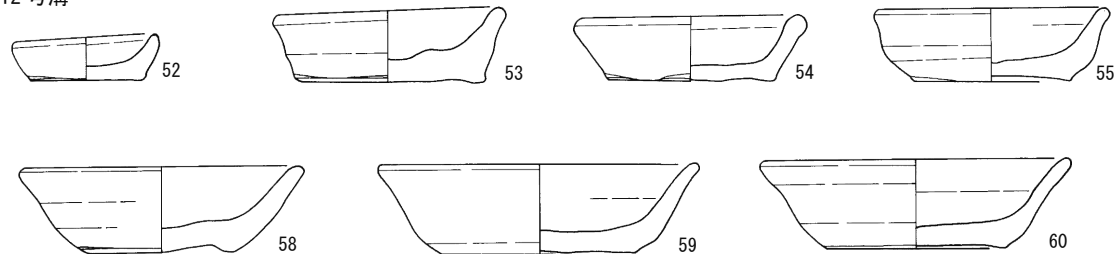
3号溝



11号溝

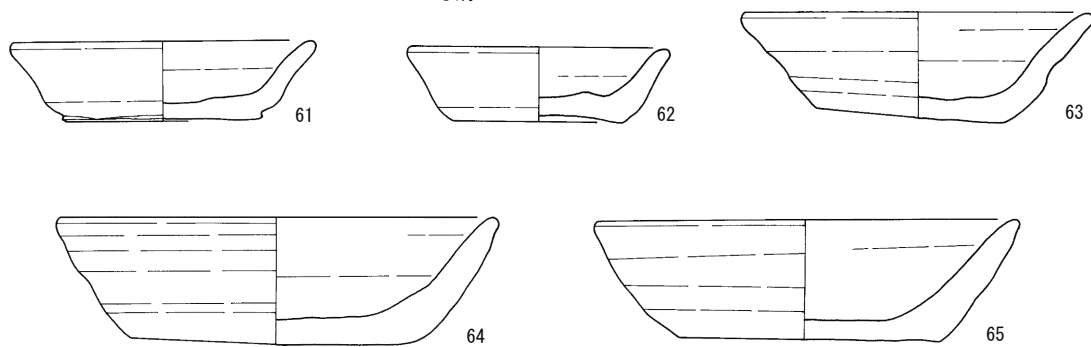


12号溝



第1図 かわらけ(1)

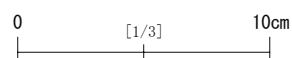
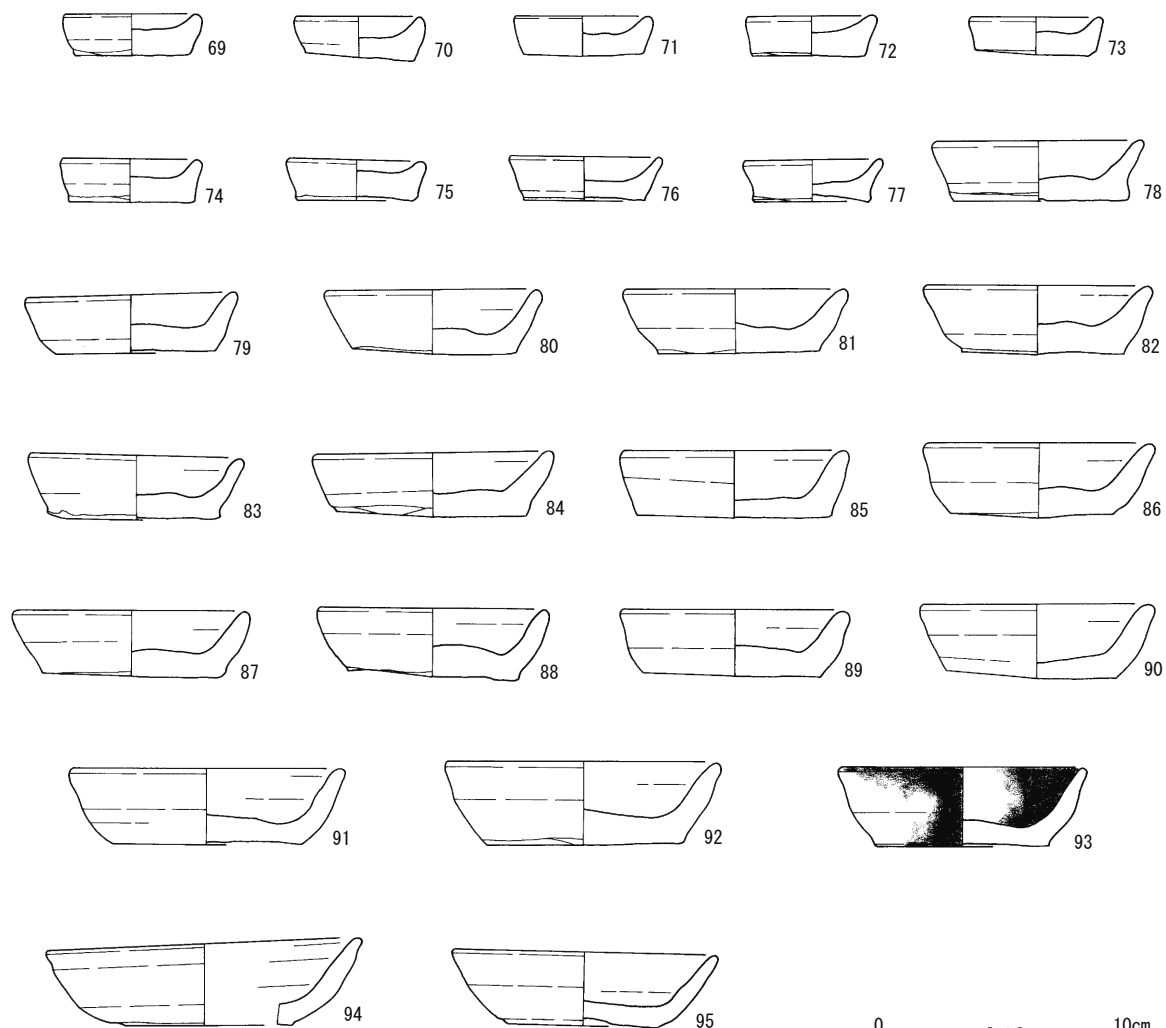
13号溝



14号溝

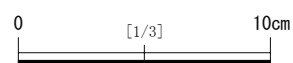
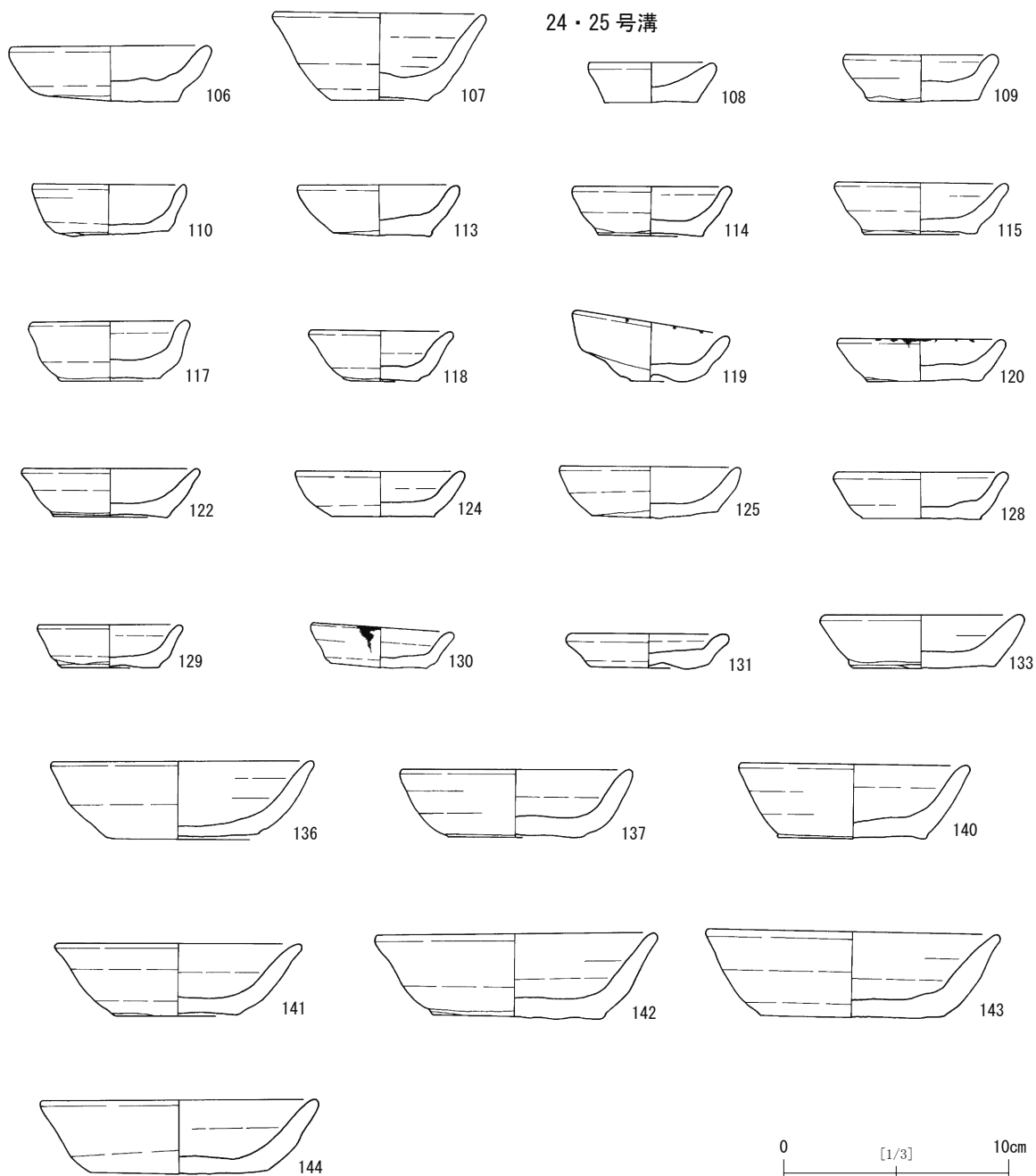
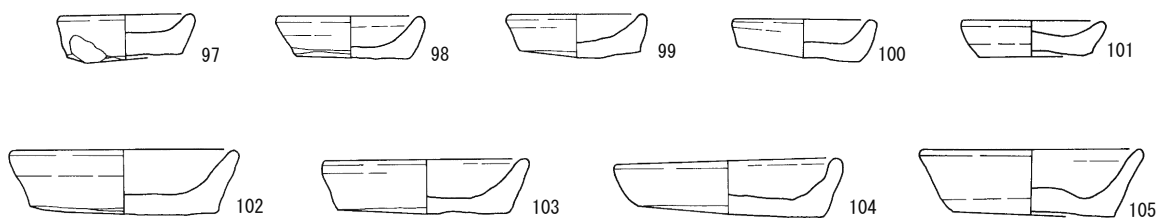


15号溝上層



第2図 かわらけ（2）

15号溝下層



第3図 かわらけ(3)