



1

1. 墓の周辺
東北から



2

2. 墓と墓標列
東北東から

3. 廃棄された
墓標・石仏
東北から

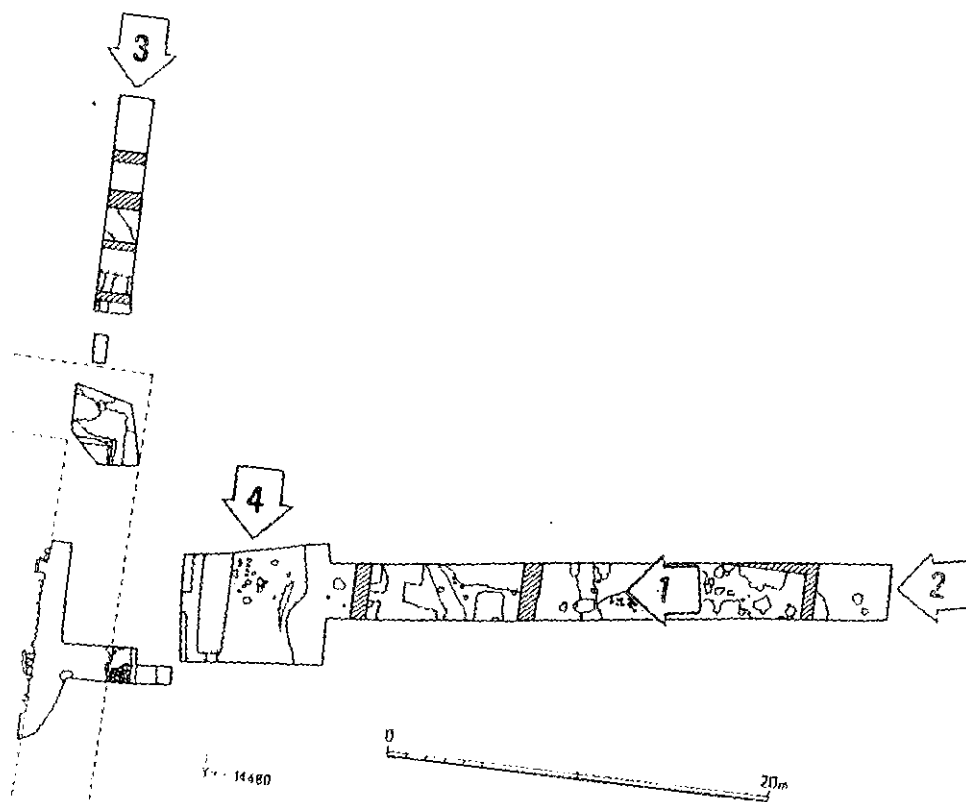


3



4

4. 防空壕
東北から



1. 頭塔と
東側調査区
東から




2. 東側調査区
東から

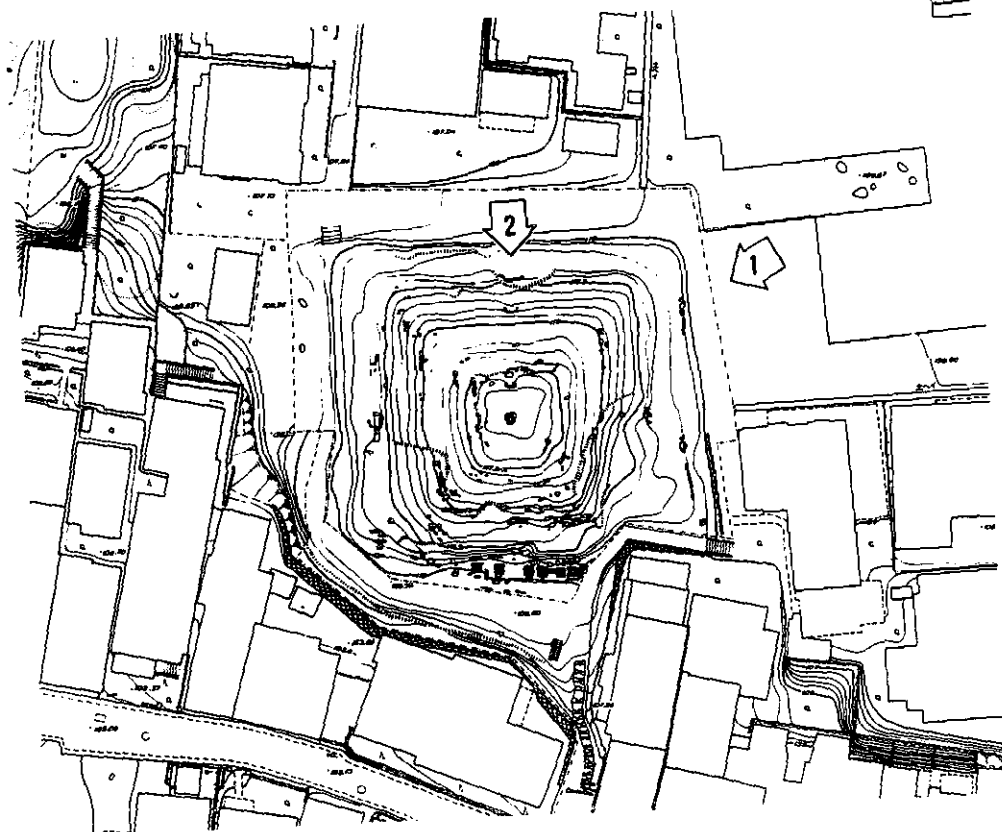


3. 北側調査区
北から



4. E0東側
南北大溝
北から



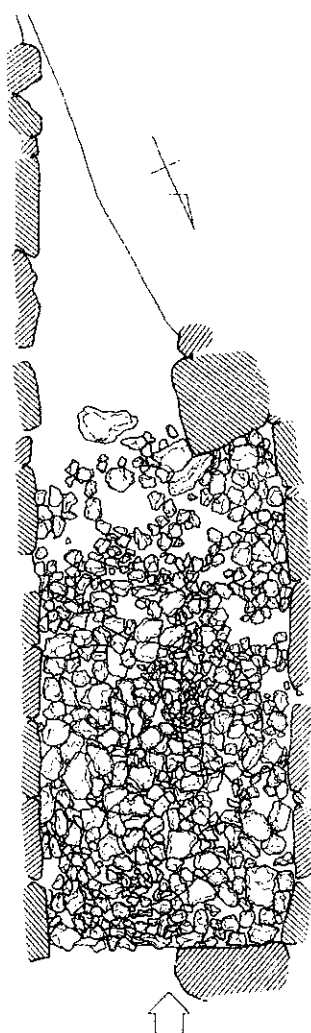




1. 全景
東北から

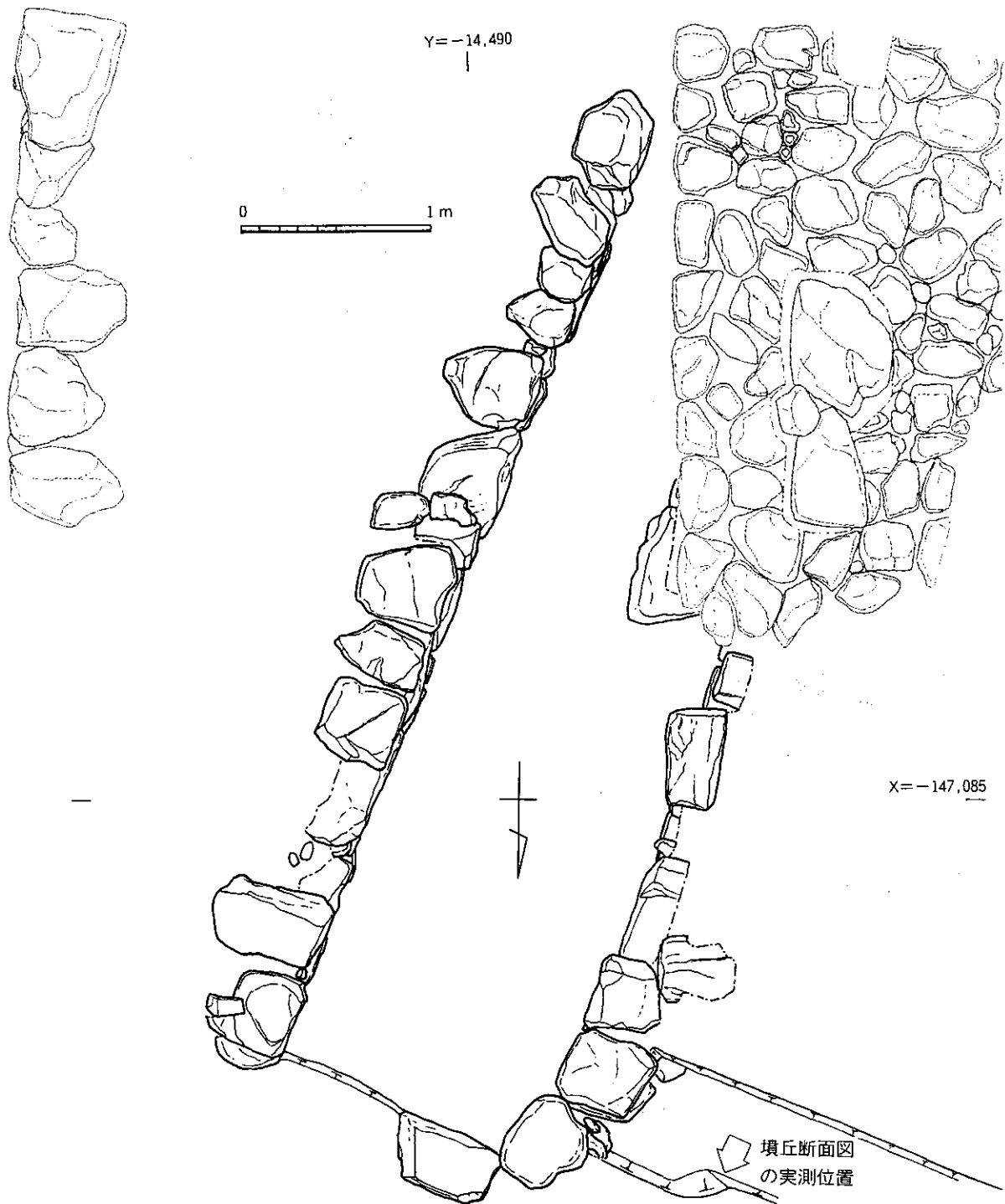


2. 北面中央
北から

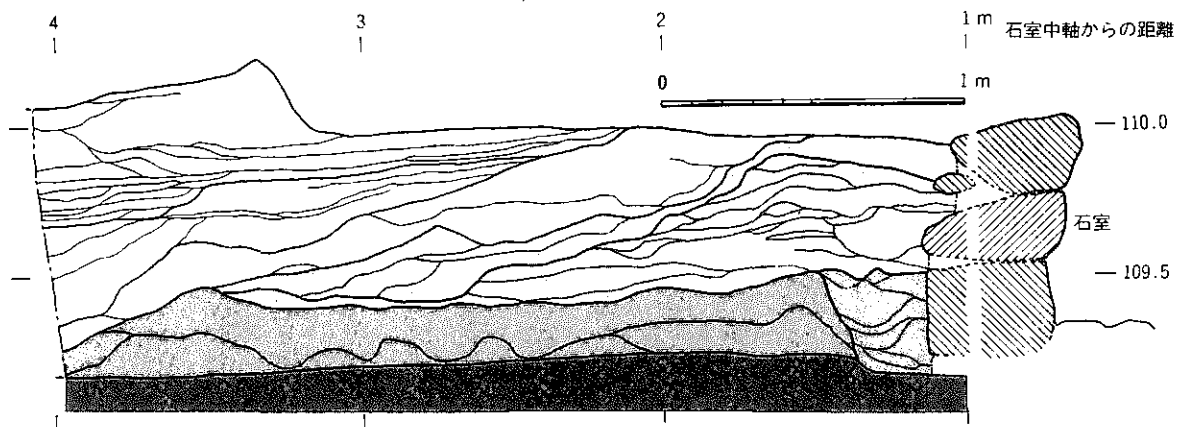




石室全景 北から



頭塔下古墳石室検出状況

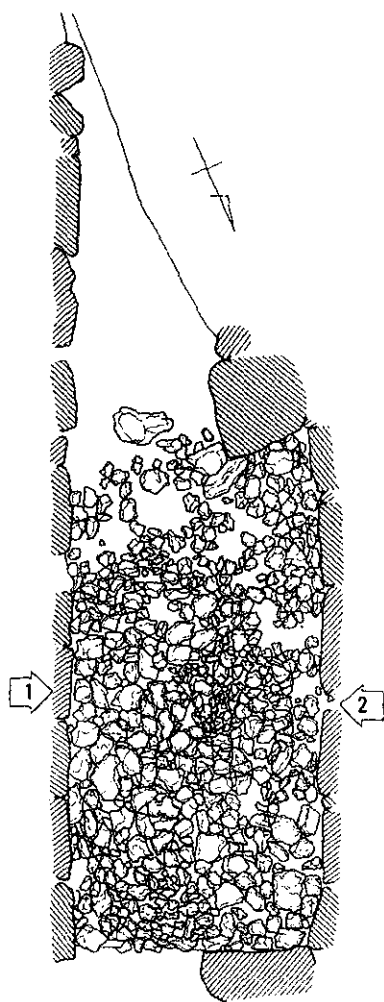


地山
 墳丘盛土Ⅰ
 石室裏込
 墳丘盛土Ⅱ
 墳丘盛土Ⅲ
 頭塔築土

頭塔下古墳 石室西側墳丘断面図

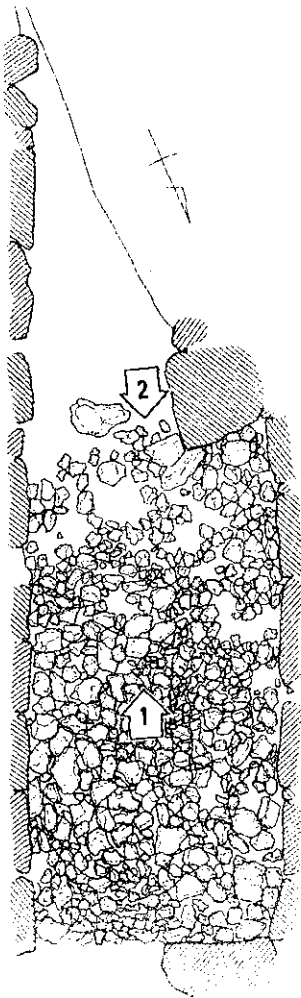


1. 石室と頭塔E0 北北東から
2. 防空壕壁に出現した石室 北北東から



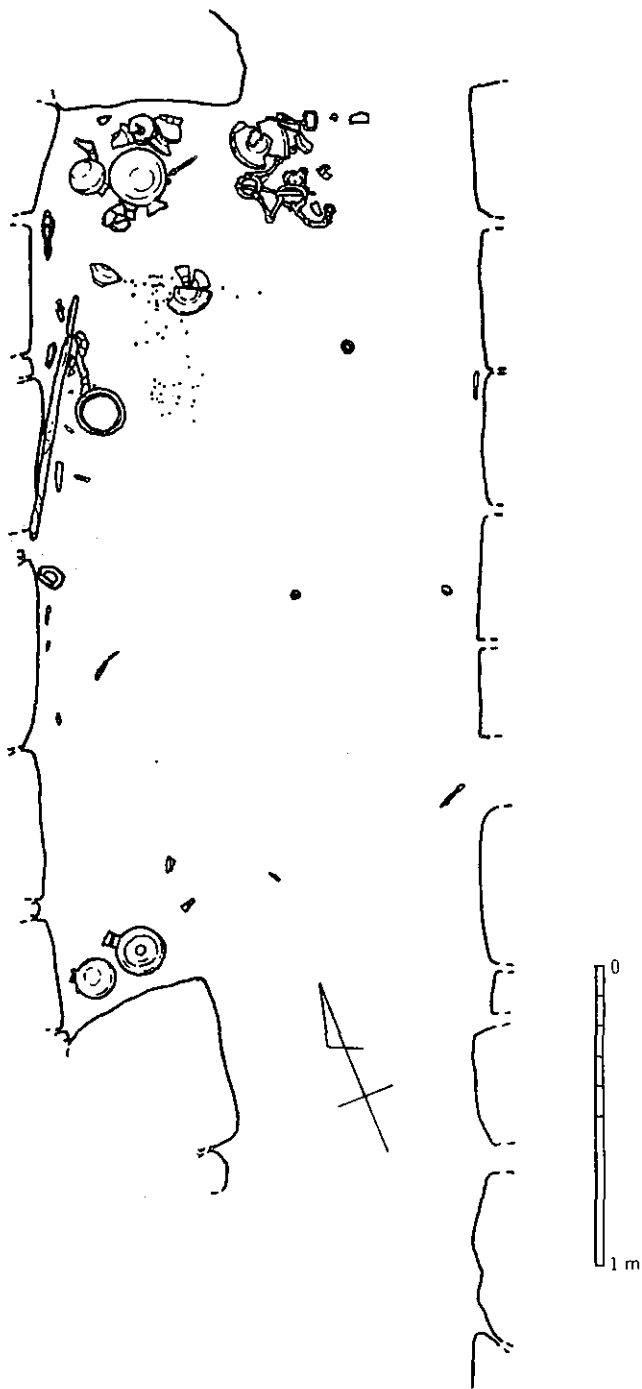


1. 玄室床面・右側壁 東から
2. 玄室床面・左側壁 西から




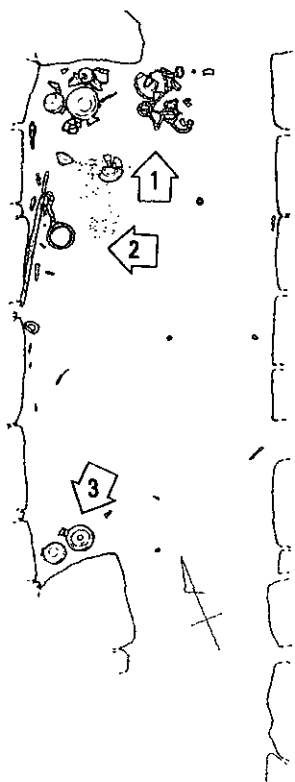


1. 玄門・袖石・羨道 北から
2. 玄室床面・奥壁 南から



石室床面検出状況





1. 奥壁際の
馬具・土器
南から



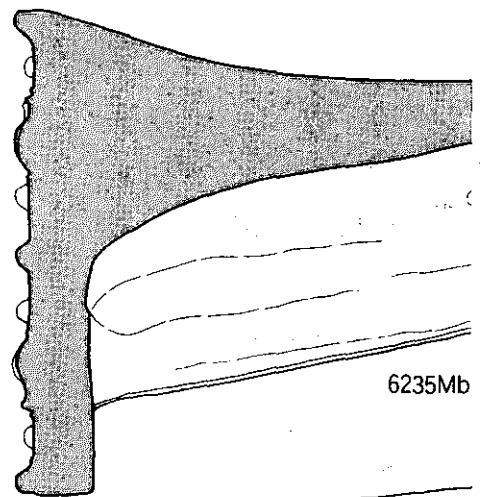
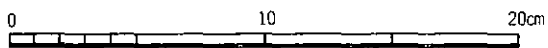
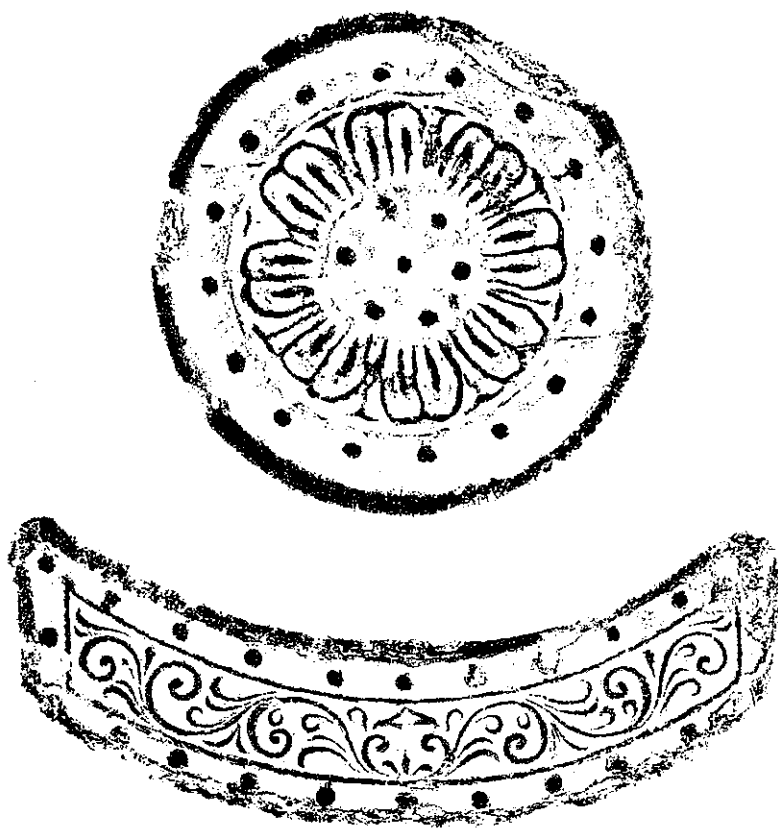
2. 右側壁際の
大刀・鏝・
須恵器
東から



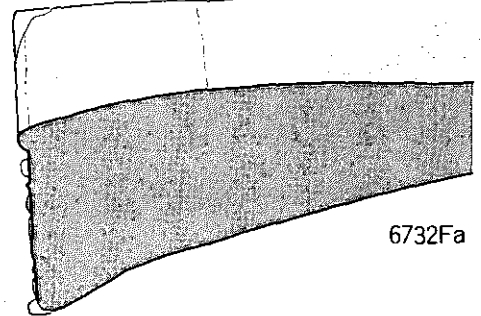
3. 袖石際の
須恵器
東北から



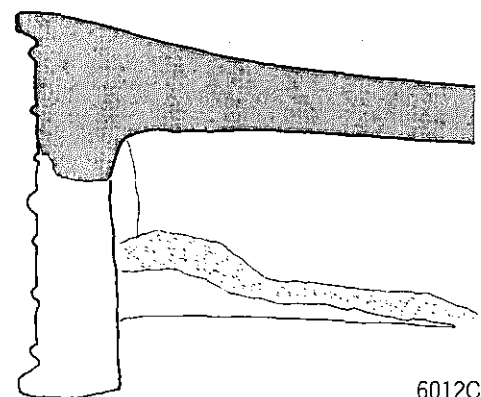





6235Mb



6732Fa



6012C



6572J

6572J補完資料は、奈良市教育委員会による史跡大安寺旧境内第73次調査出品。
(本報告・奈良市教委提供)