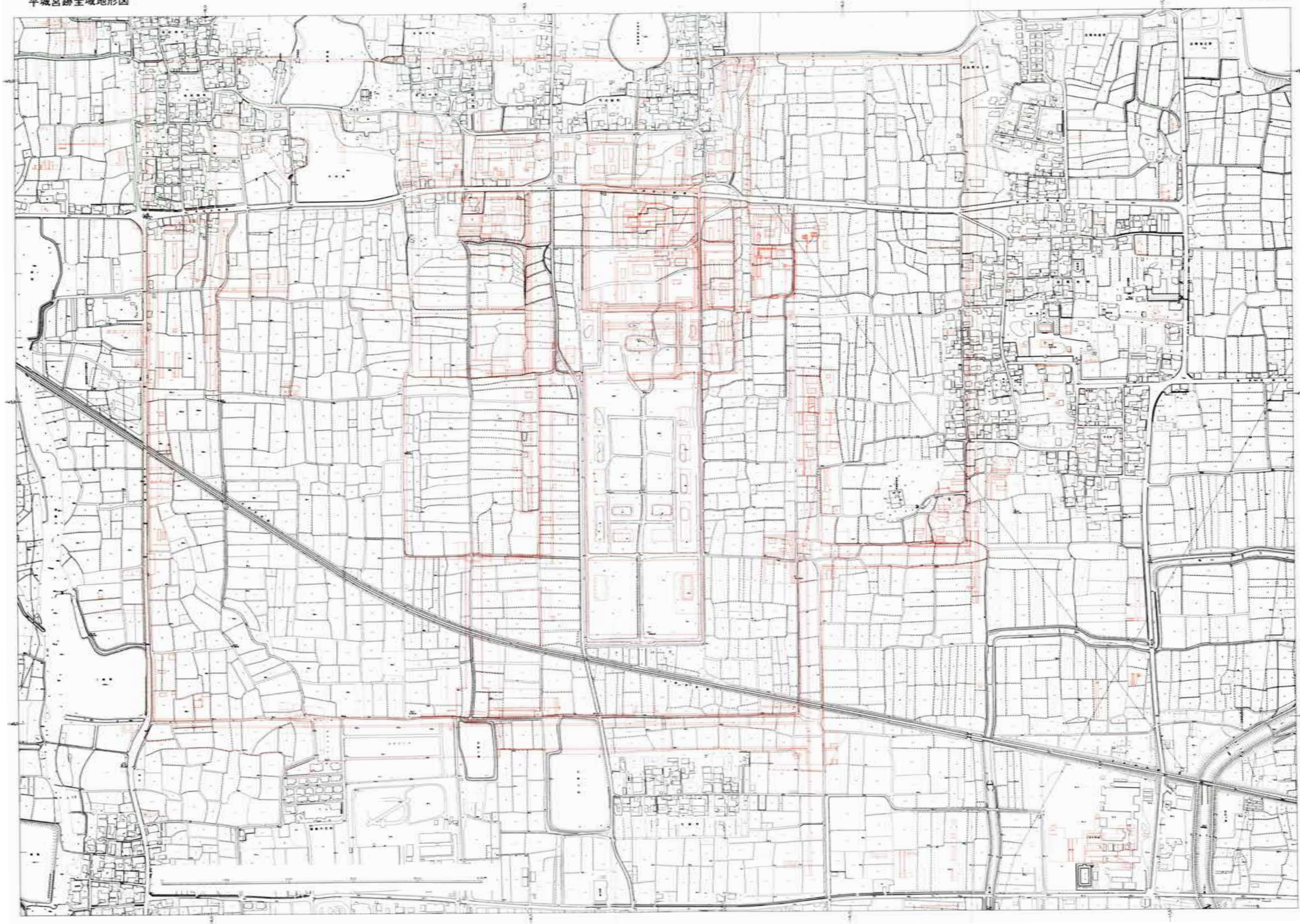
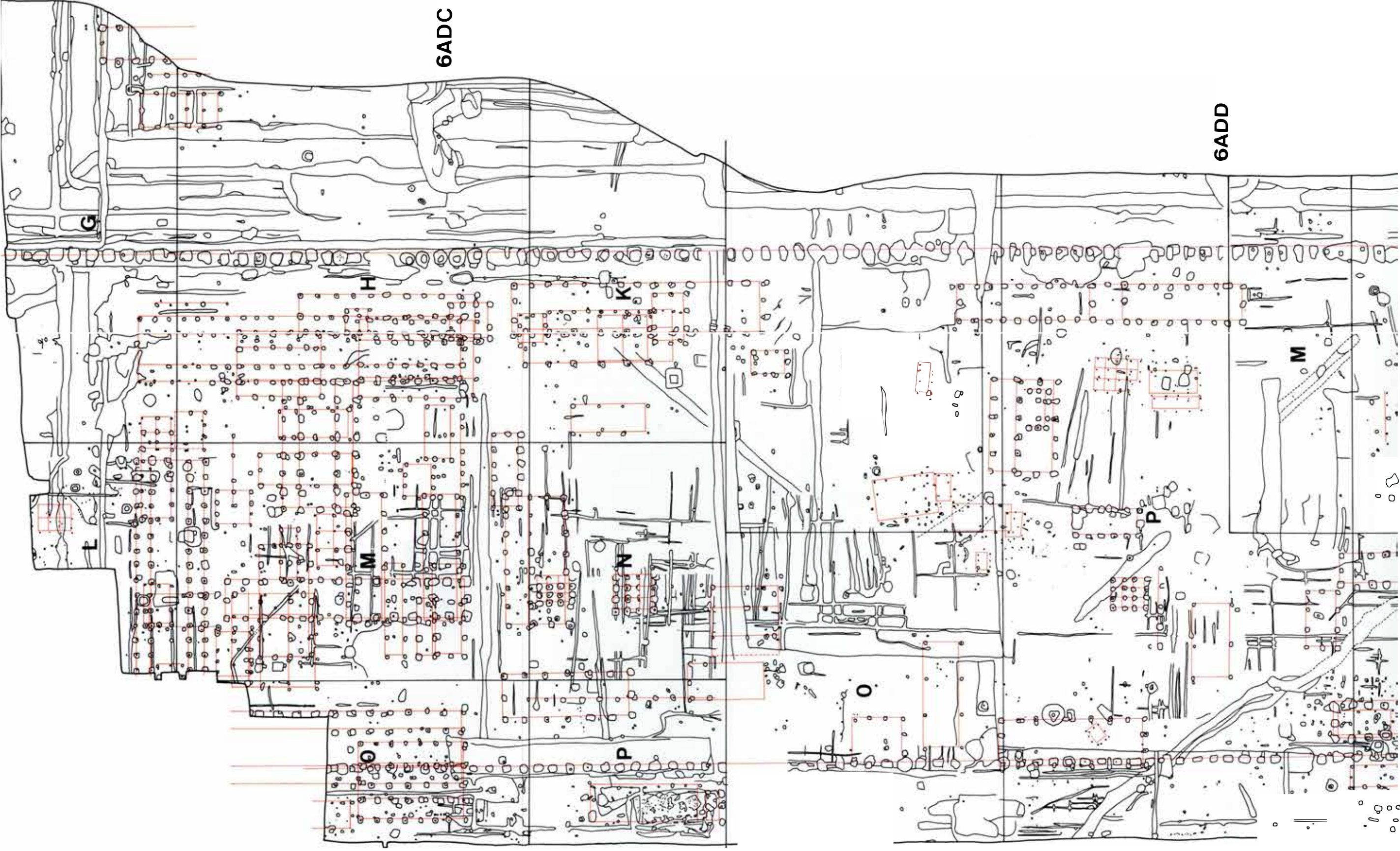
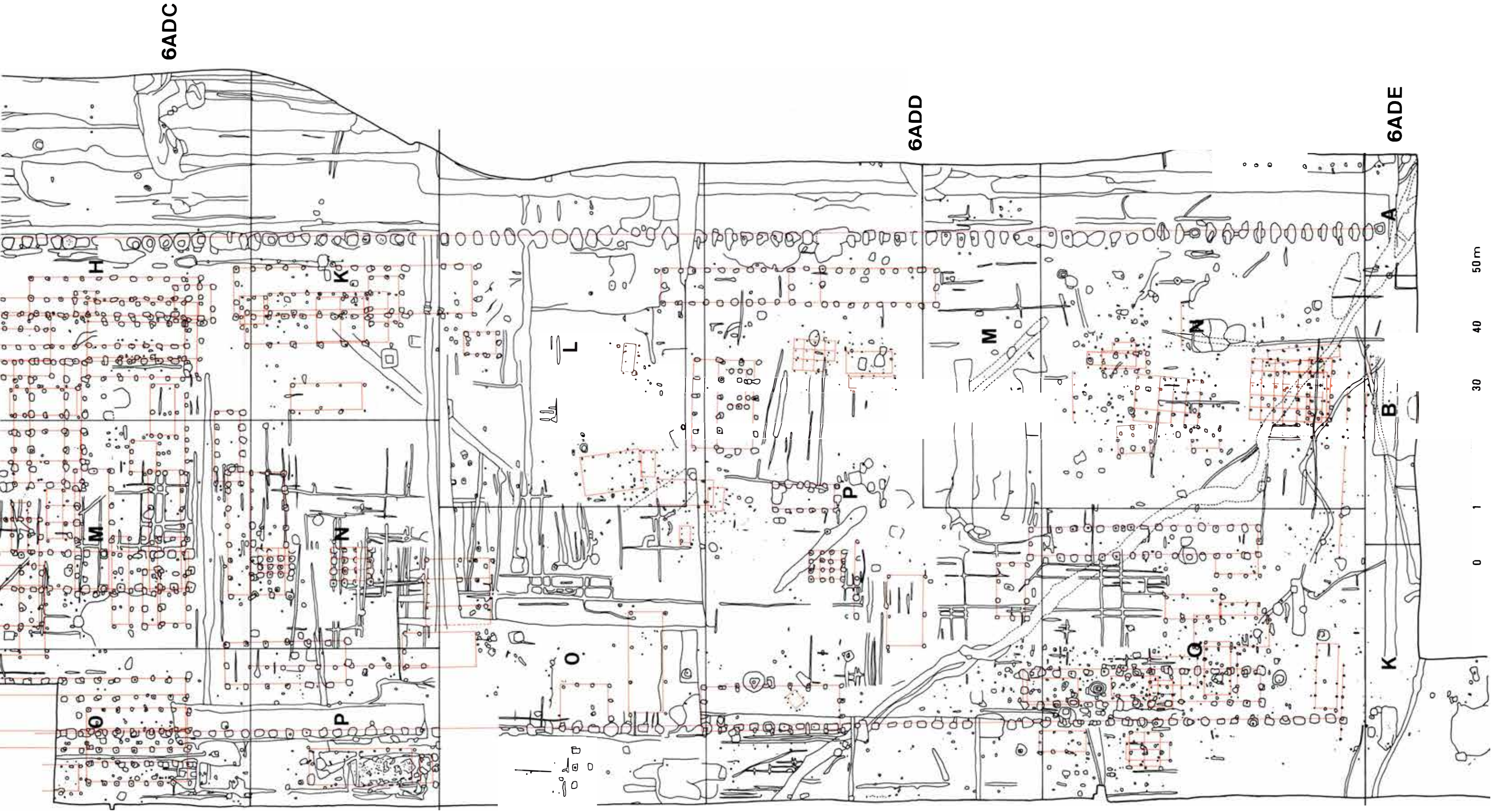


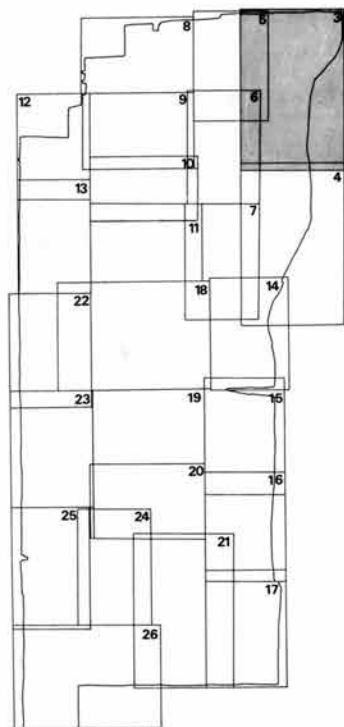
図面・図版

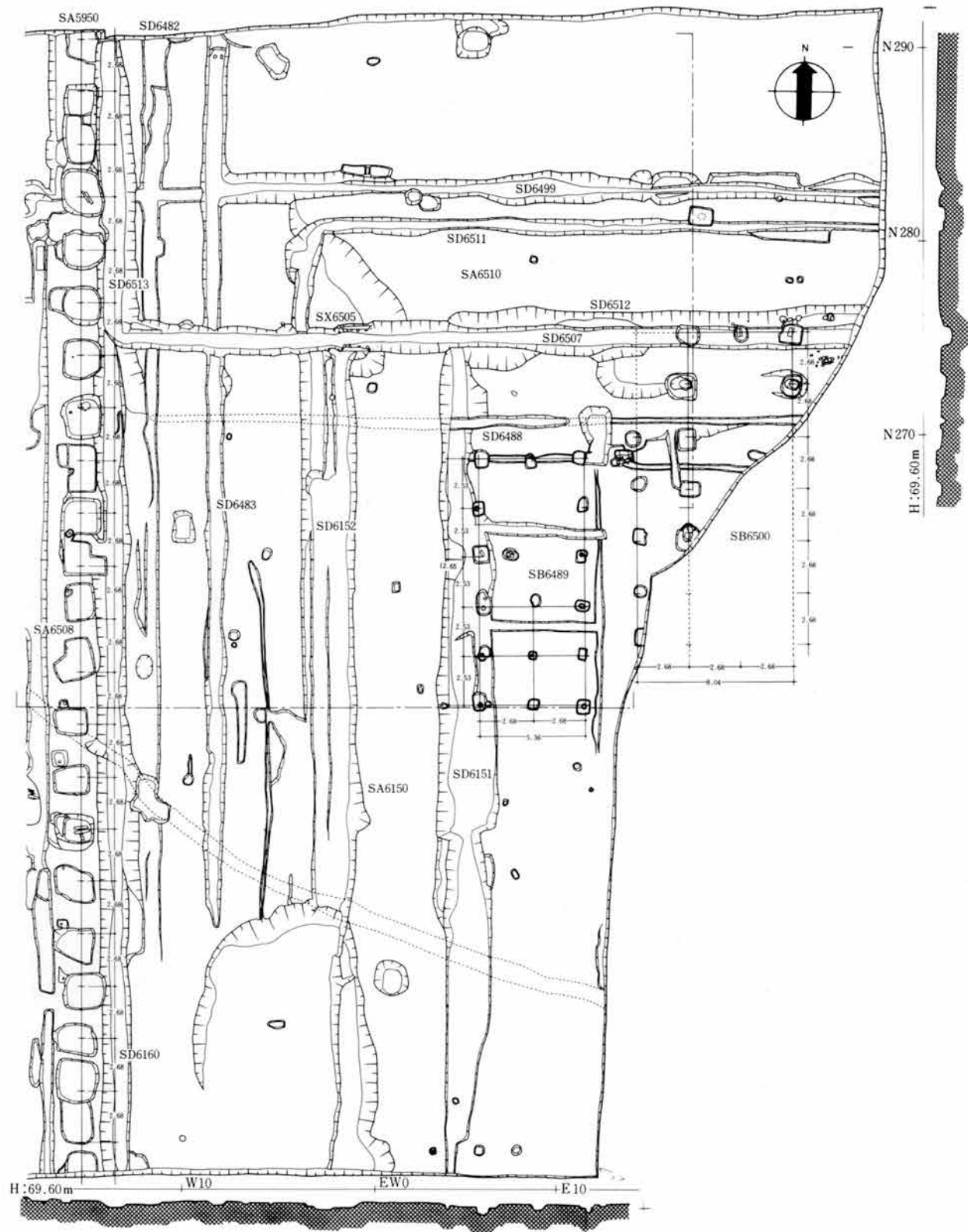
1. 遺構には一連番号をつけ，その前に
SA：築地・堀，SB：延物，SC：廊，
SD：溝，SK：土壙，SX：その他
などの分類記号を付記する。
2. 遺構の寸法数字は単位である。
3. mPLAN 3～26の実測図の縮尺には
1/200 と 1/300 の2種類がある。
PLAN 3・4・18・21・26 が 1/300
でその他は 1/200 である。
4. 遺物写真の Plate 番号は，対向ペー
ジの実測図にもおよぶことにする。
ただし，写真をかけず実測図のみ
をしめすもの，また写真に対応する
実測図が，他のページに入っている
こともある。

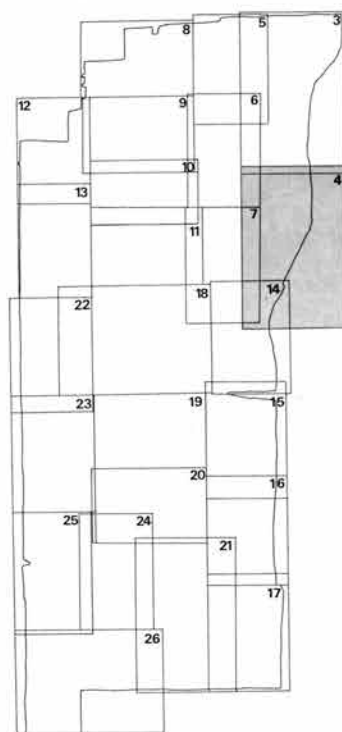


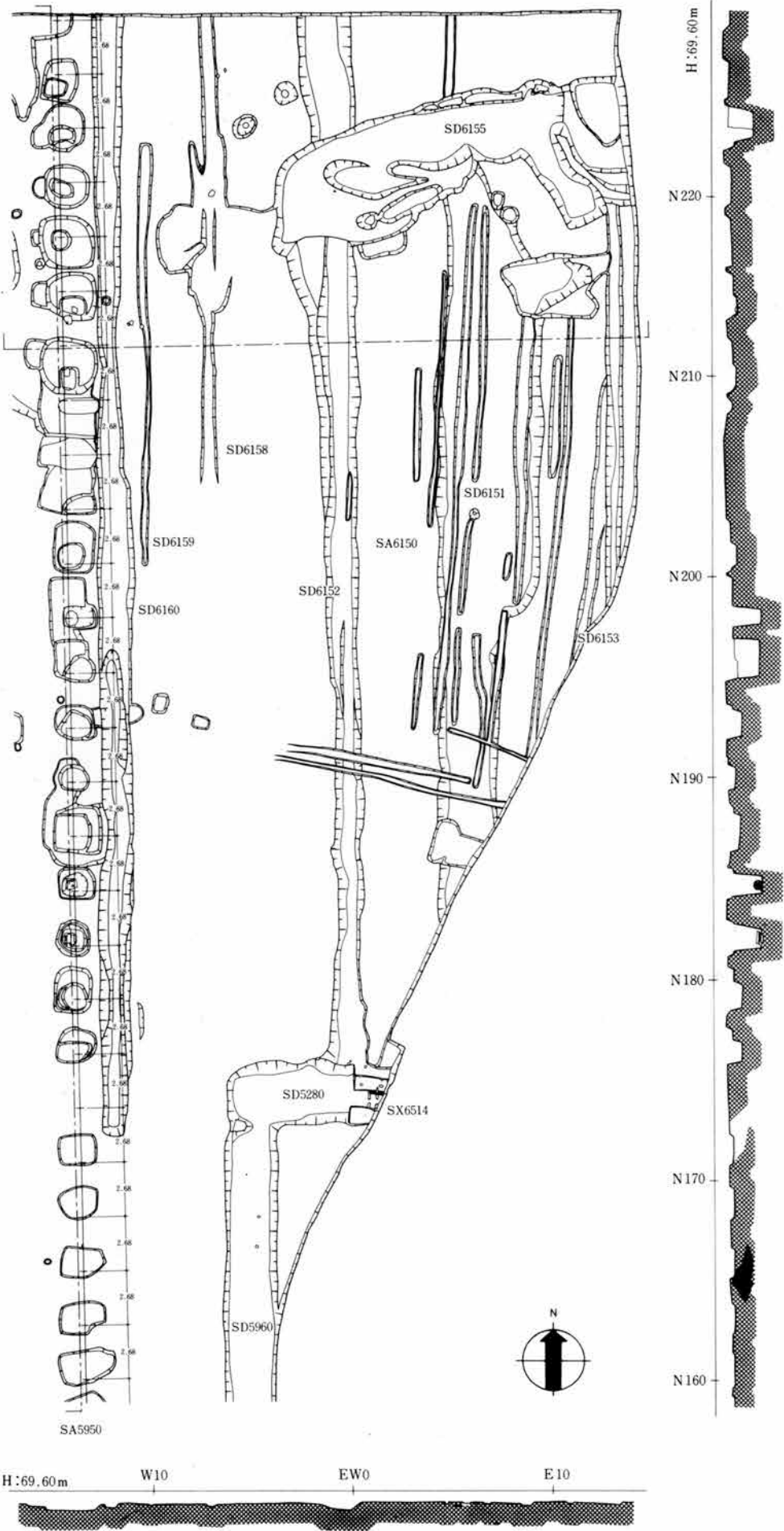


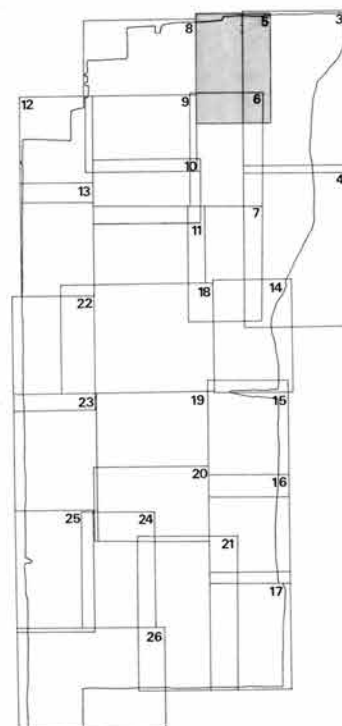


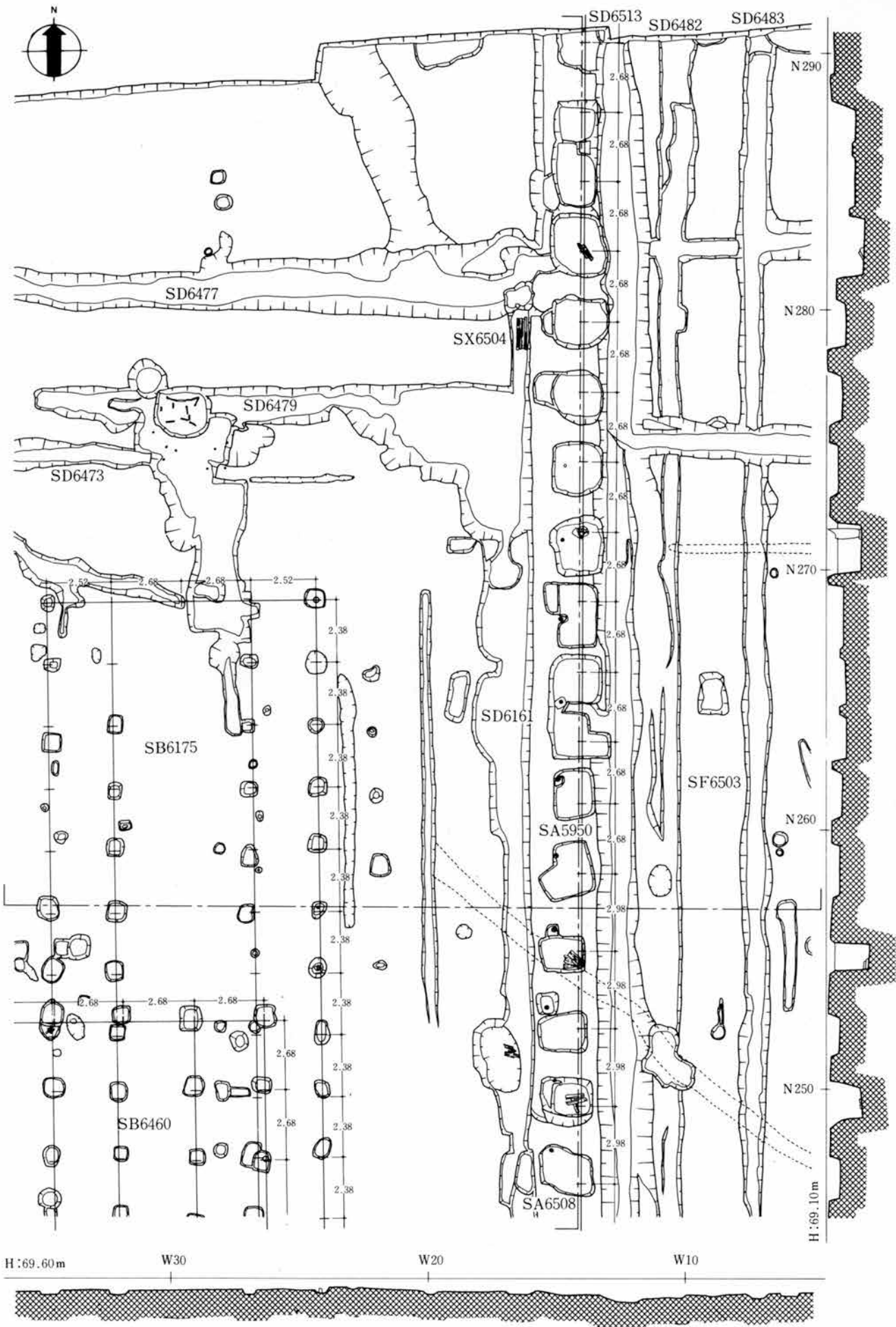


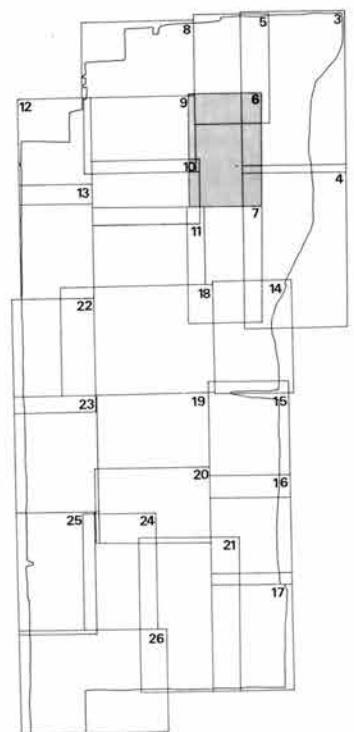


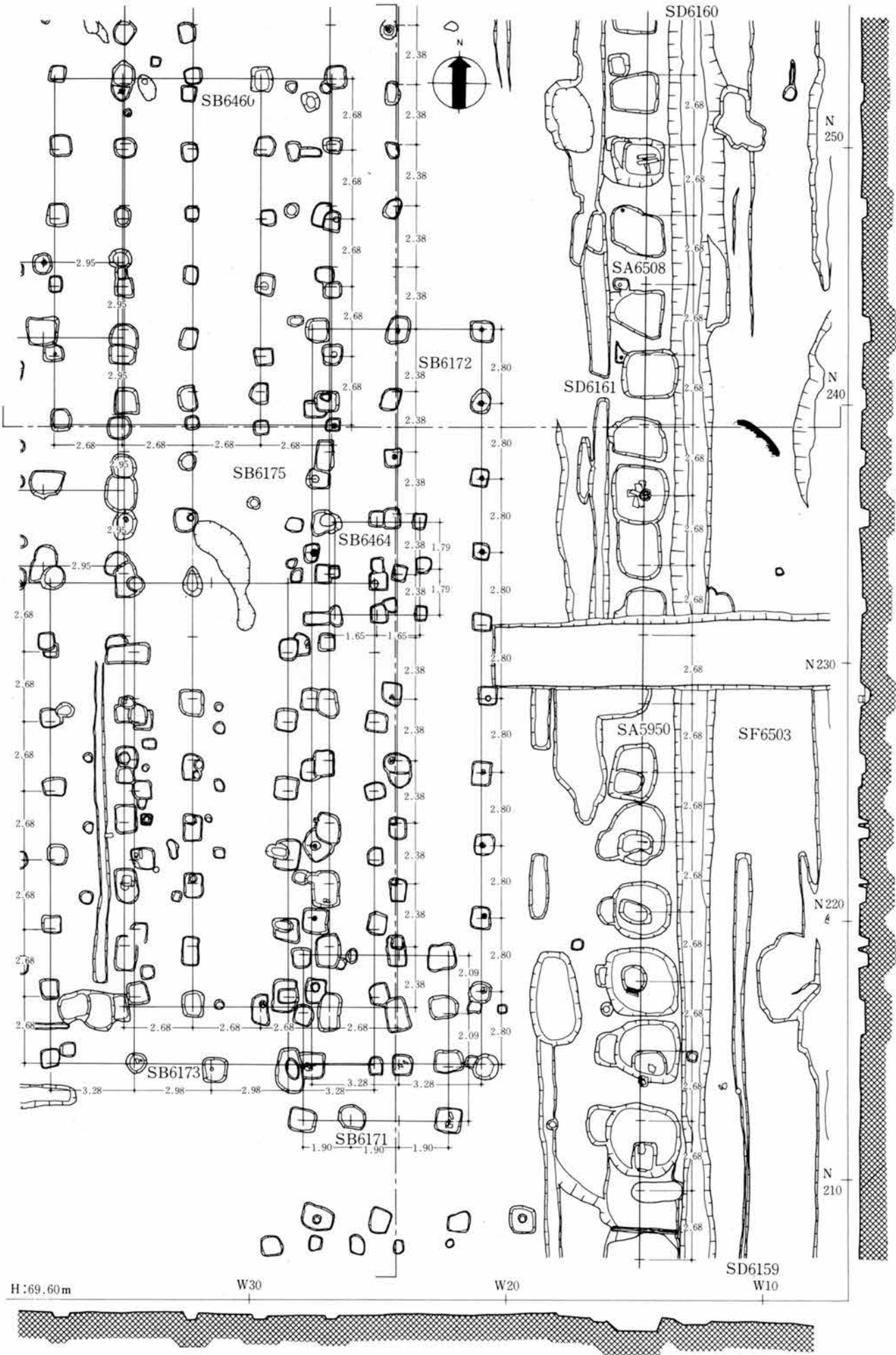


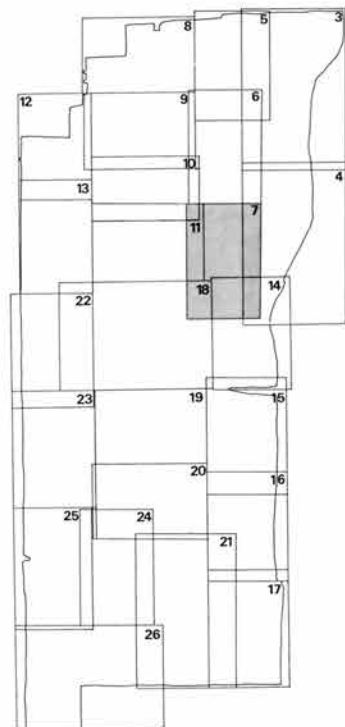


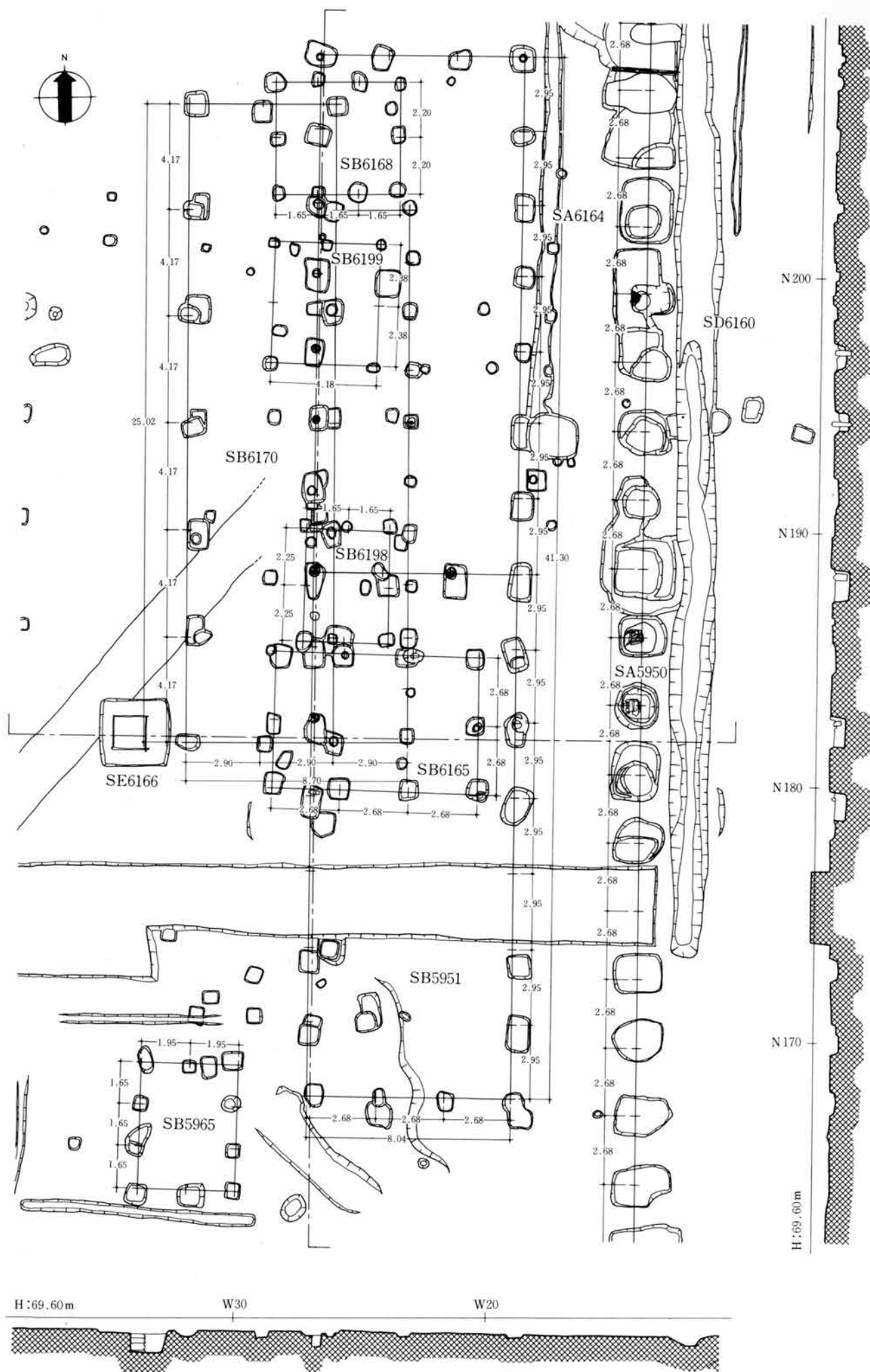




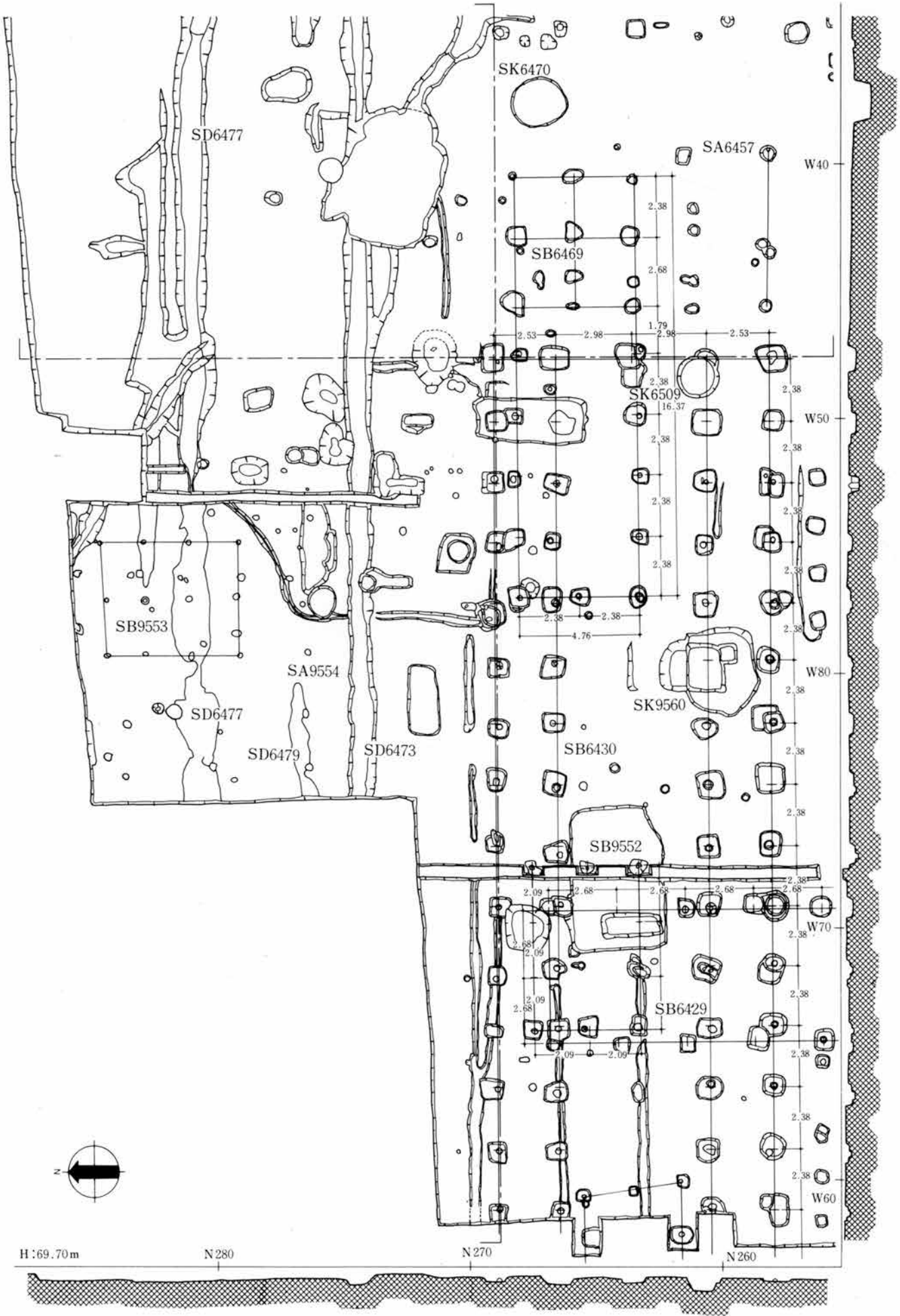




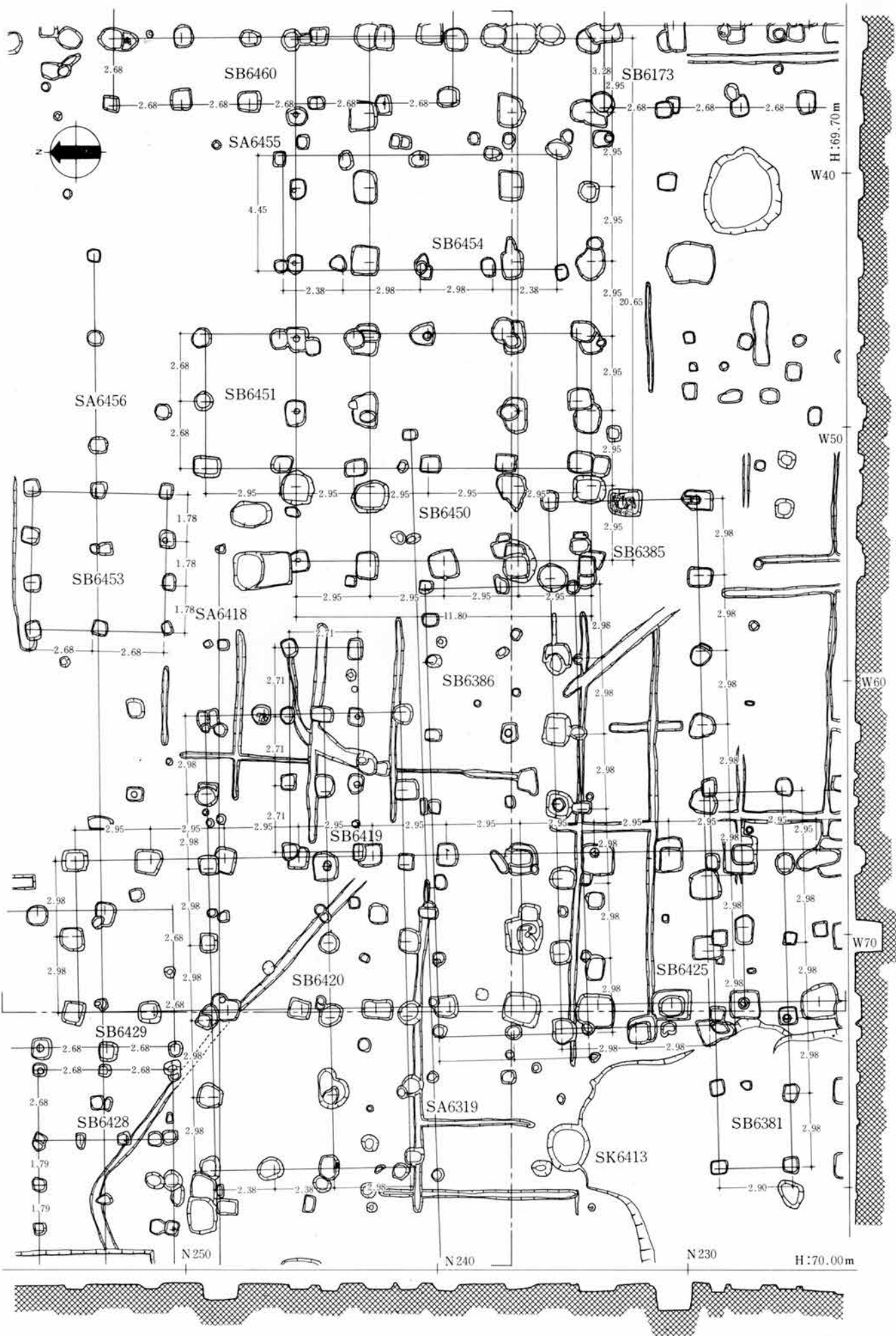


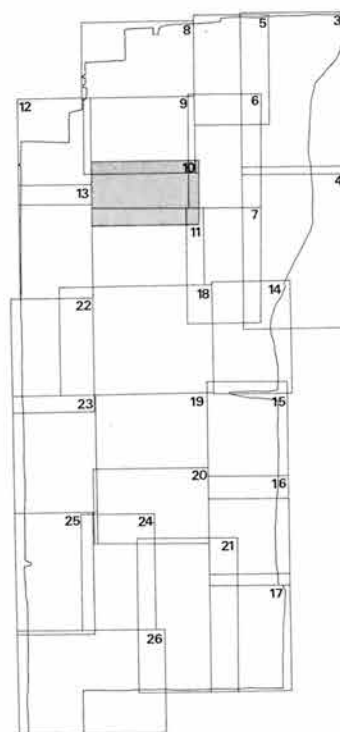


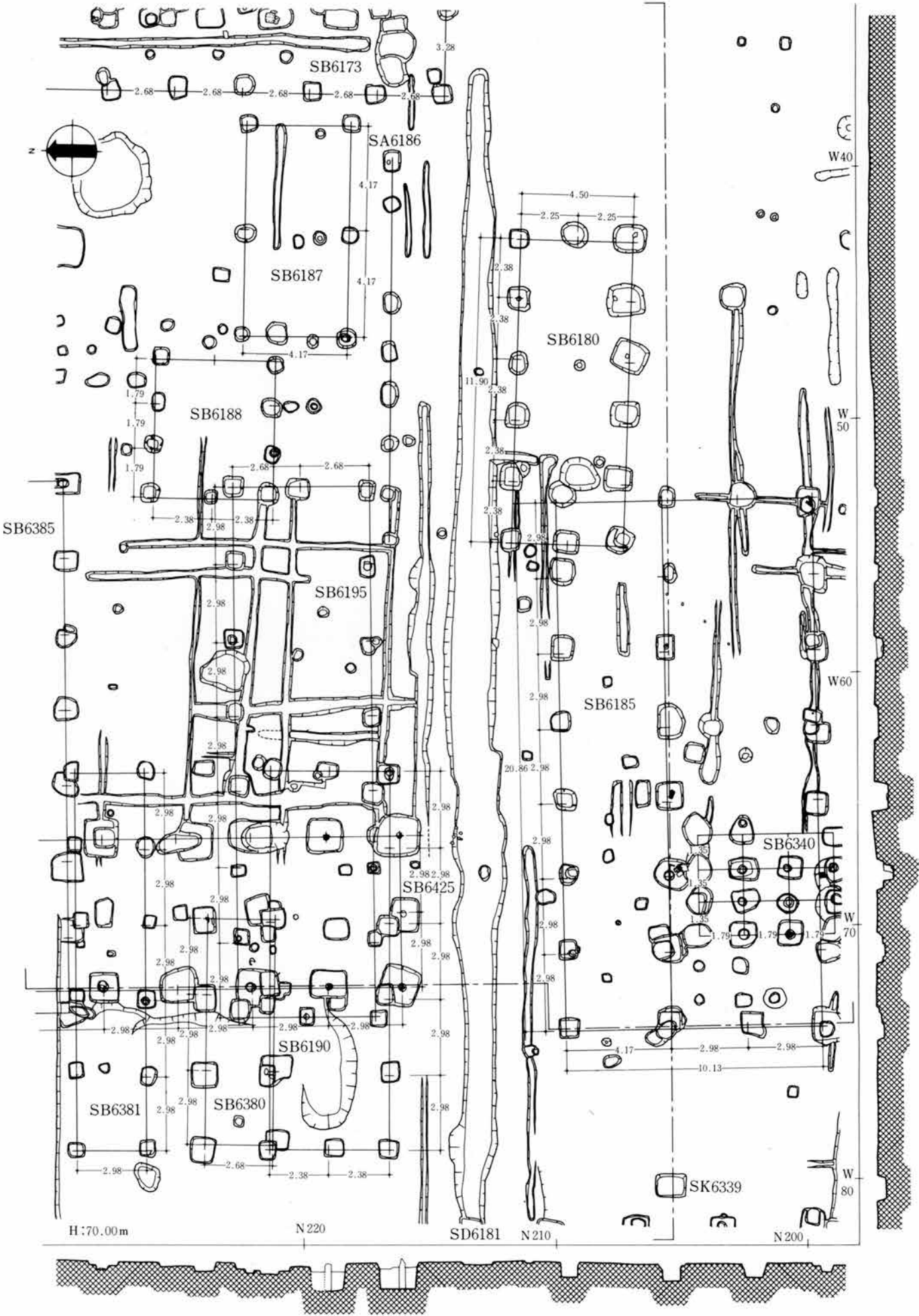


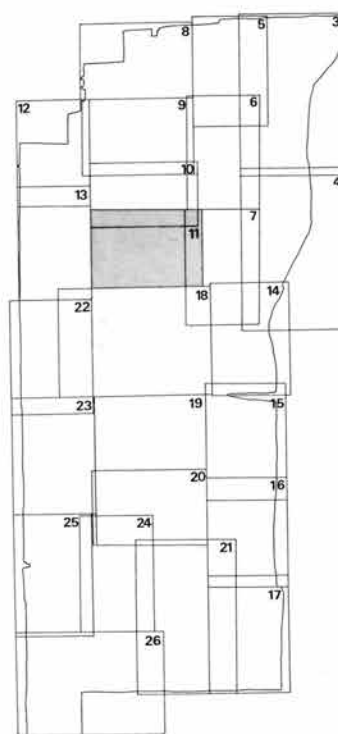


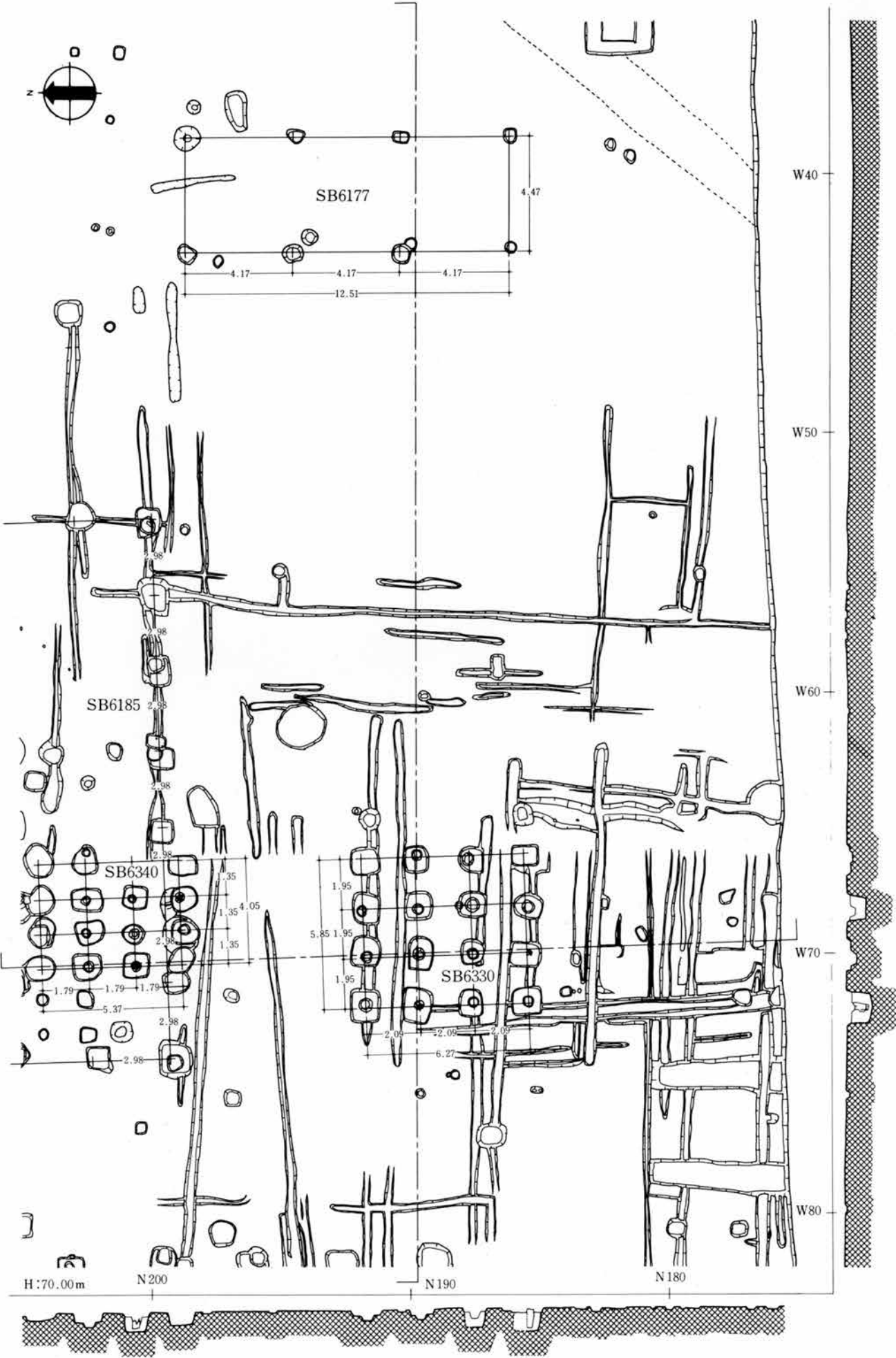


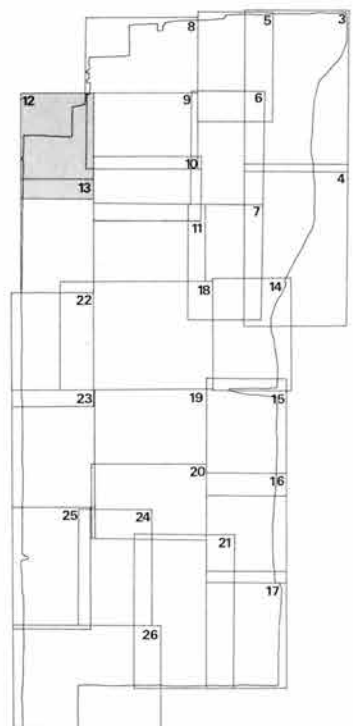


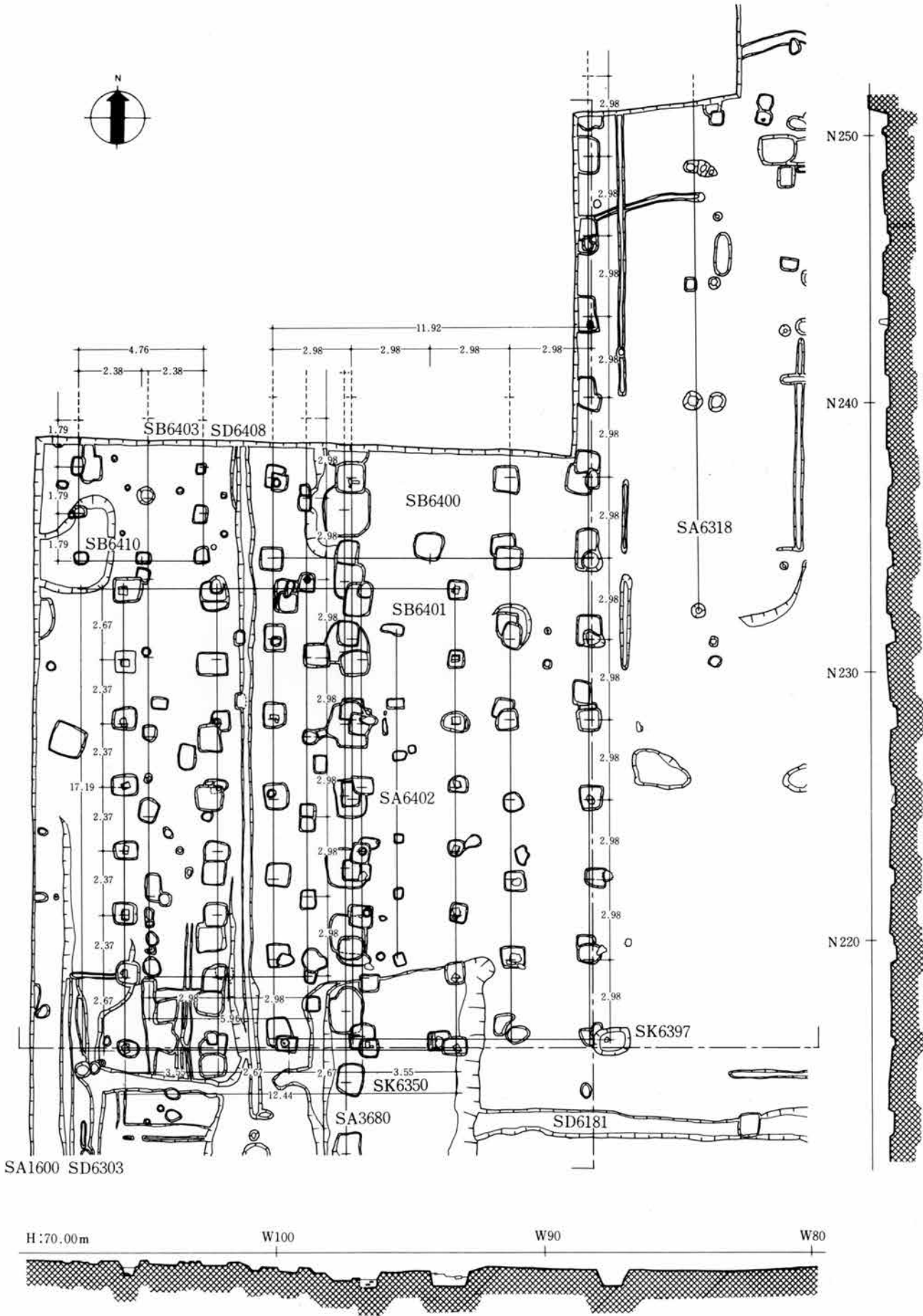


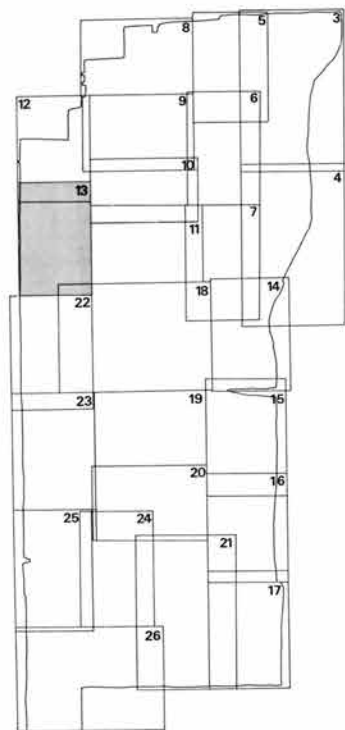


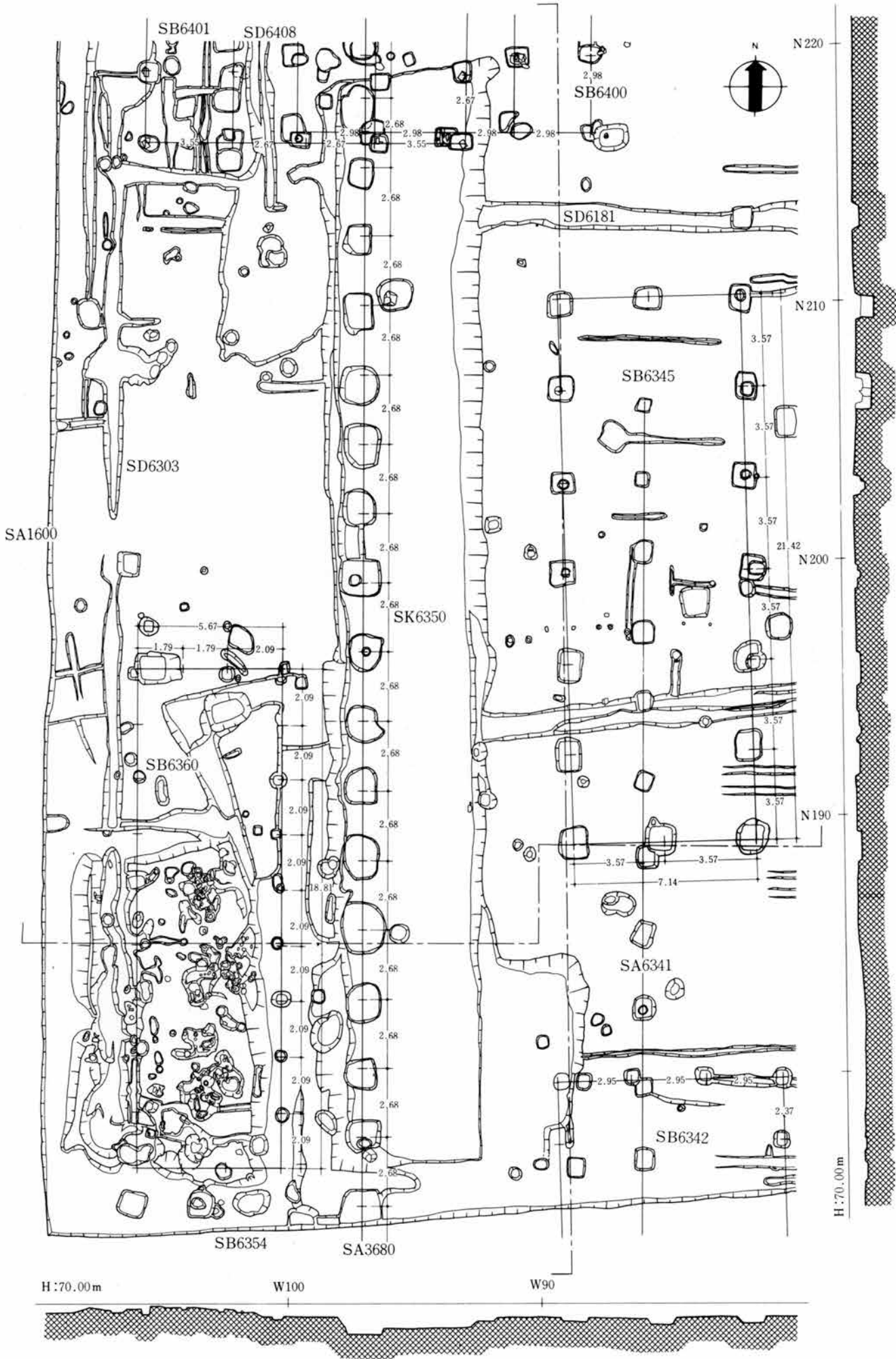


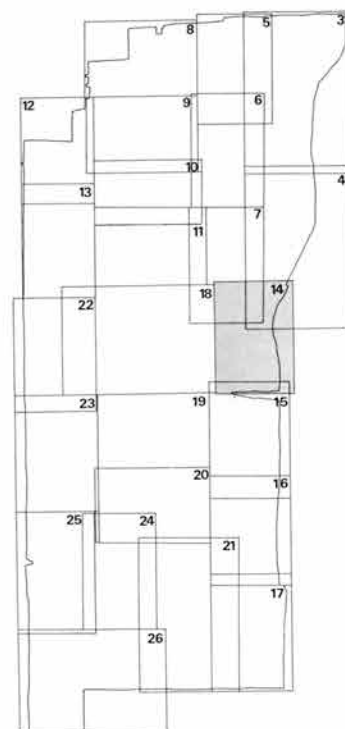


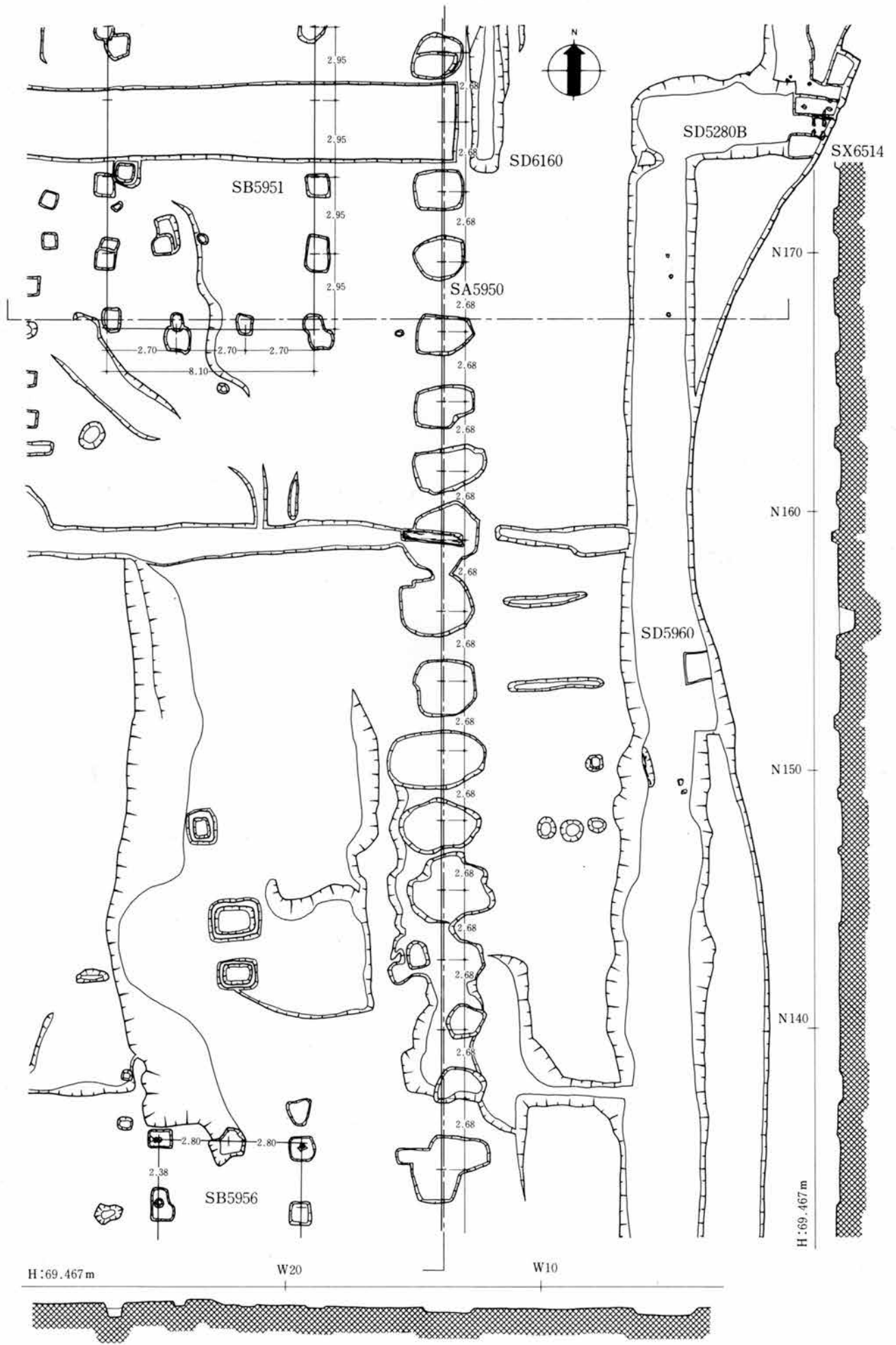


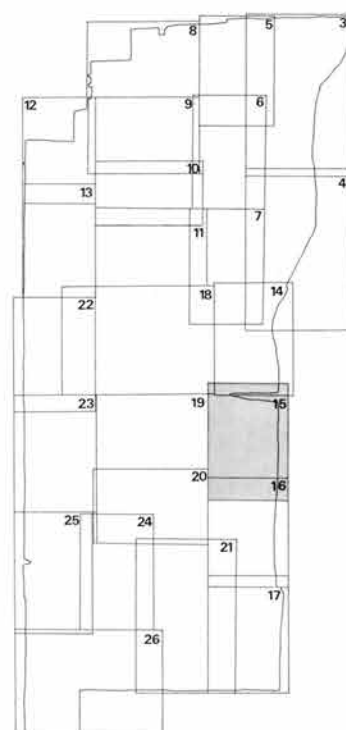




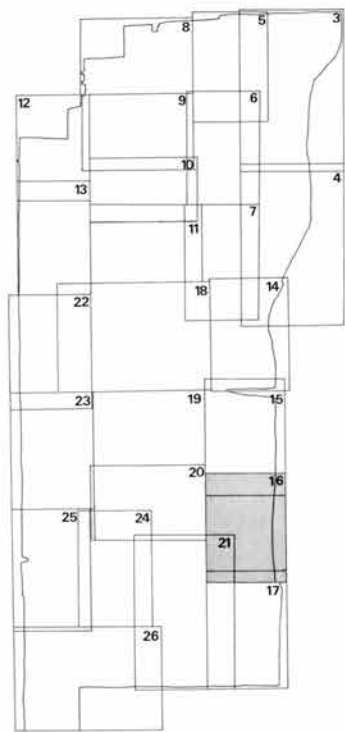


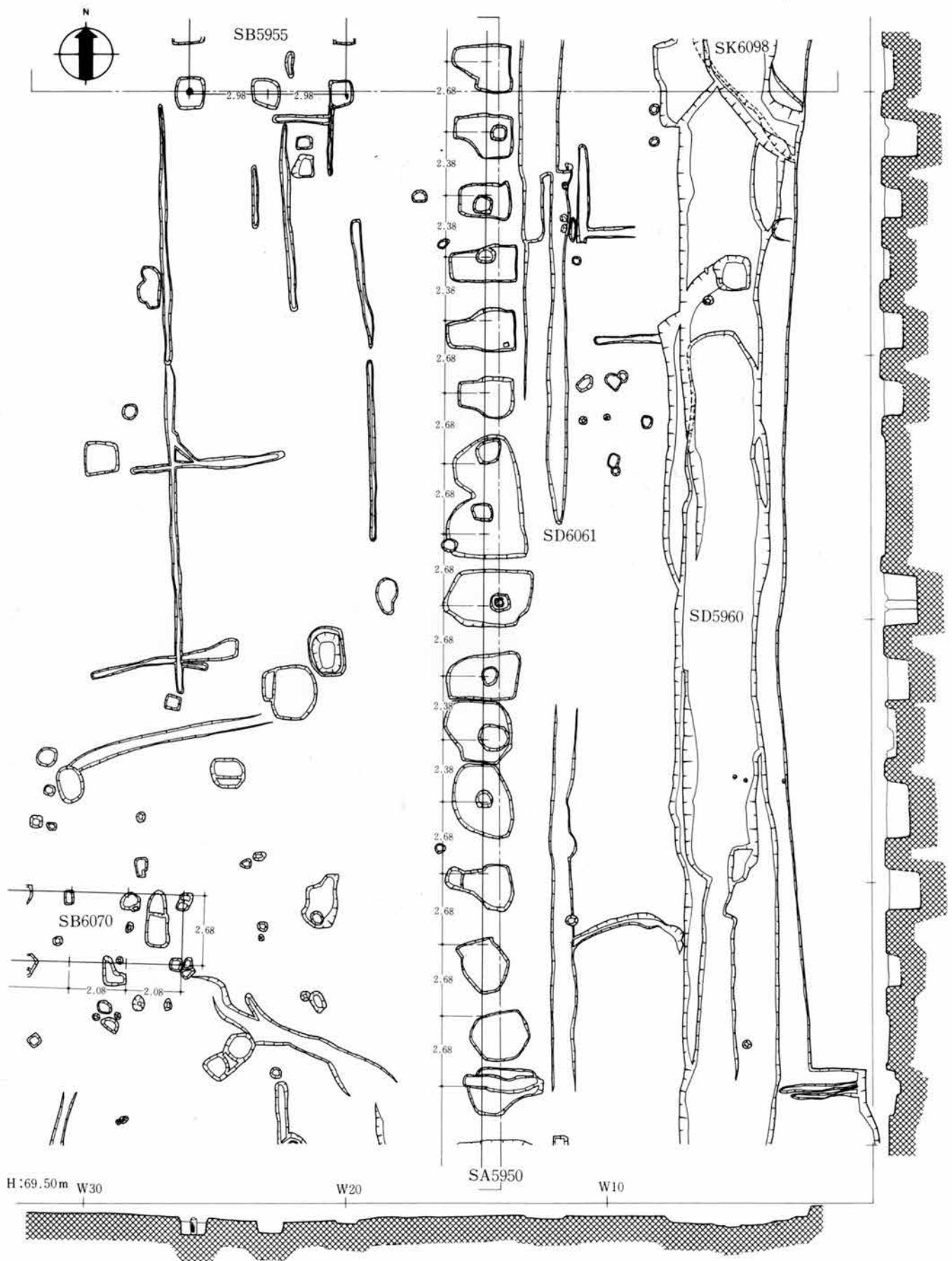


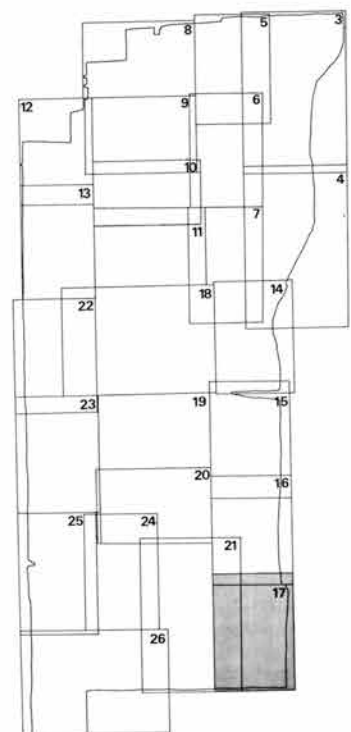


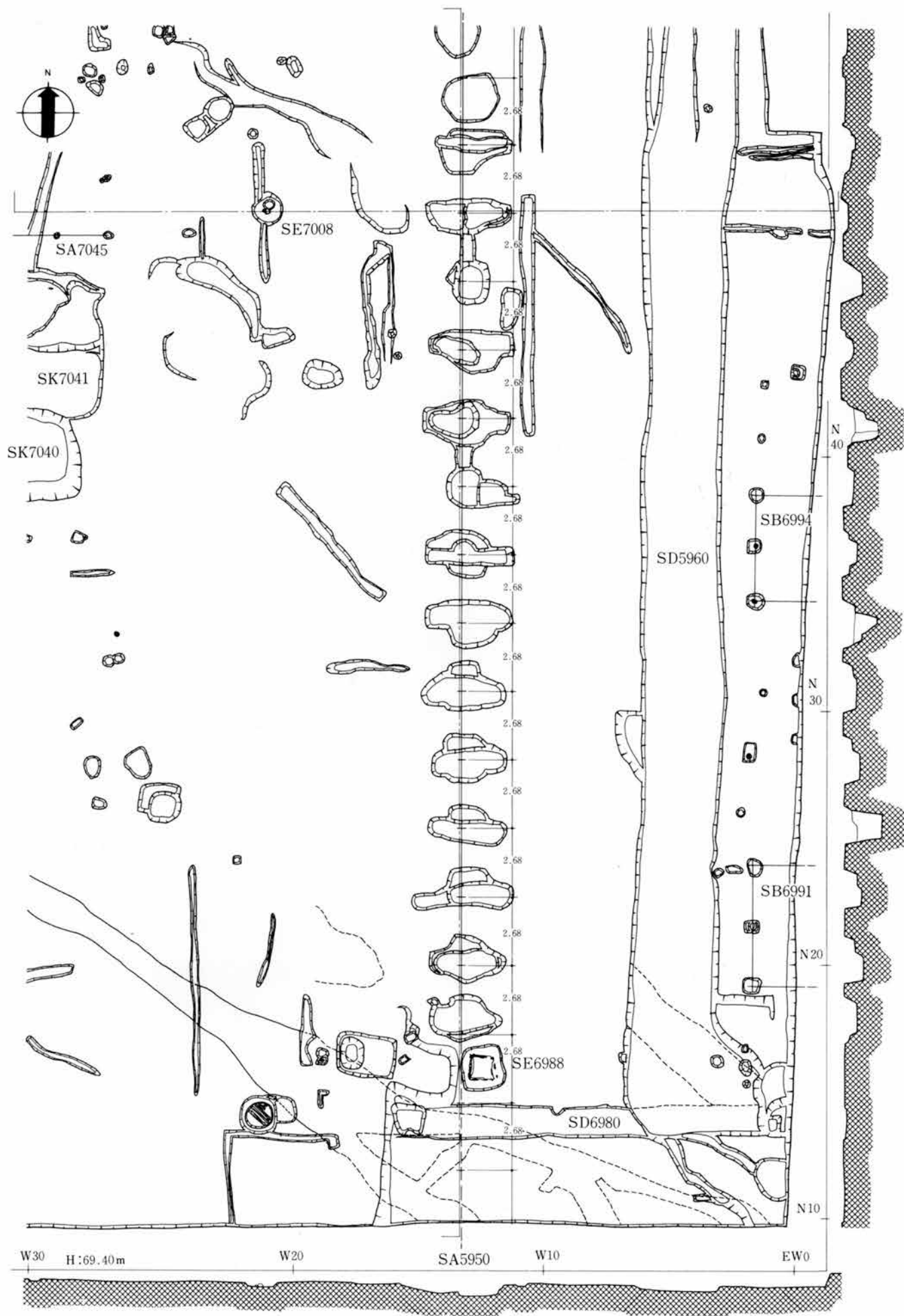


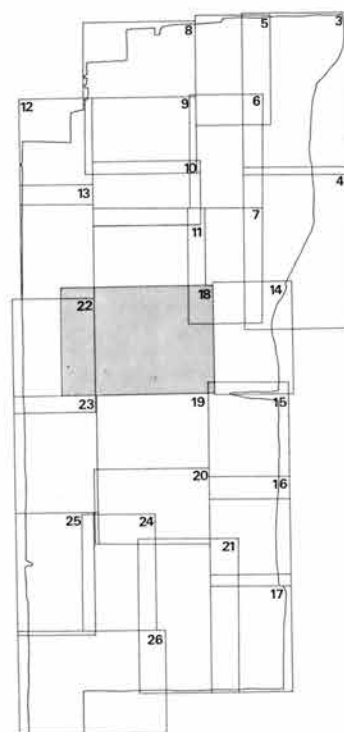


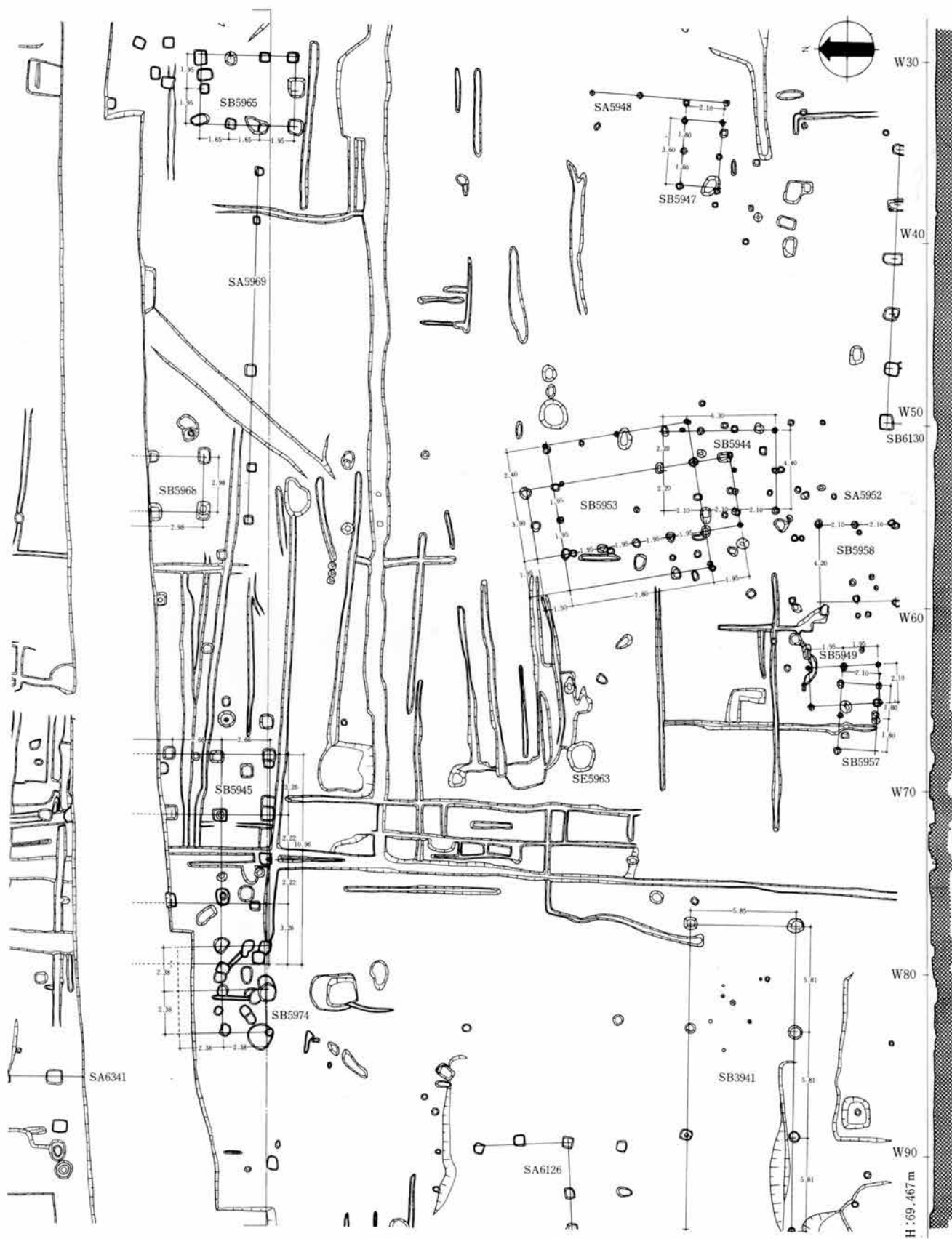




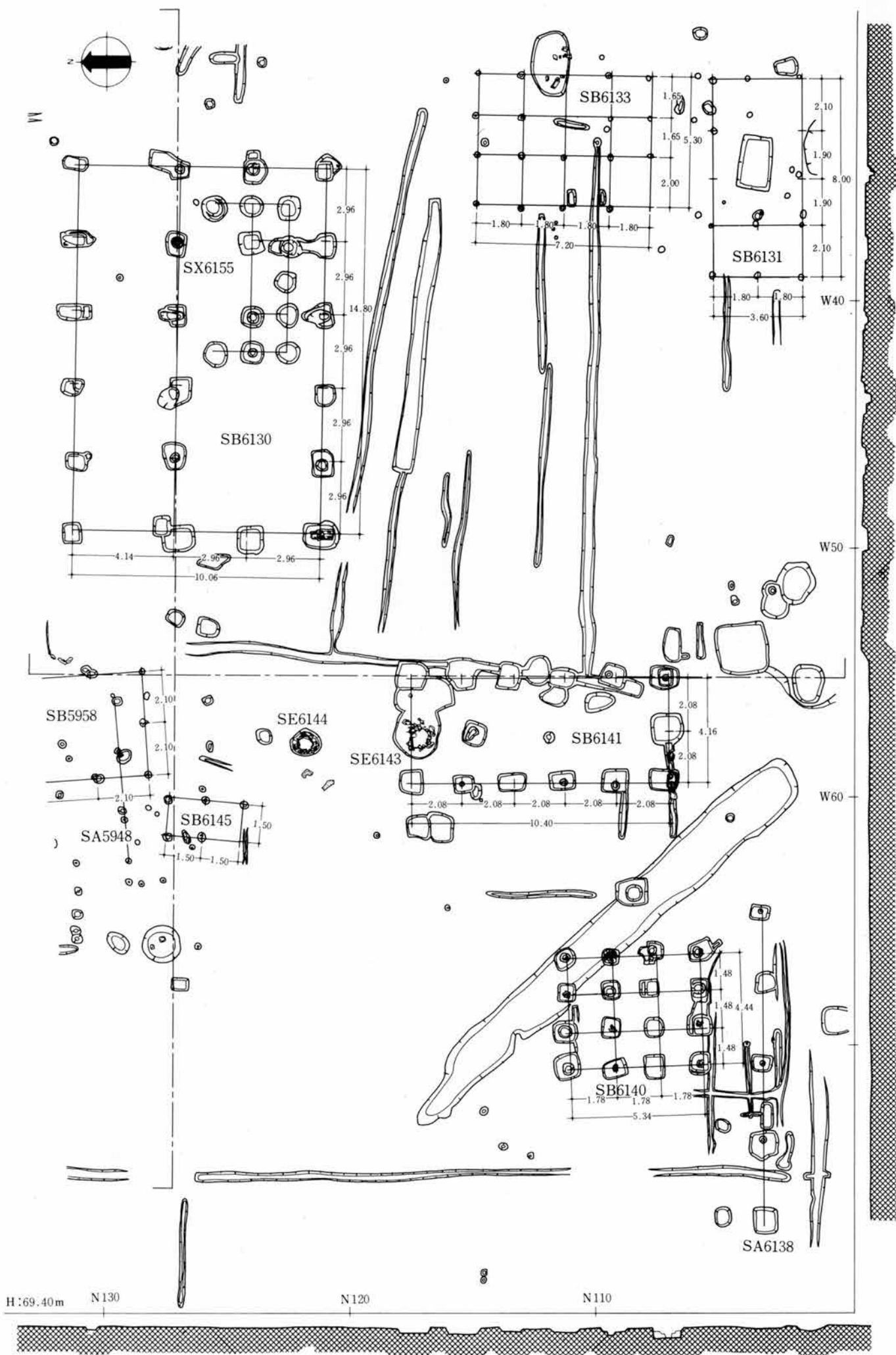


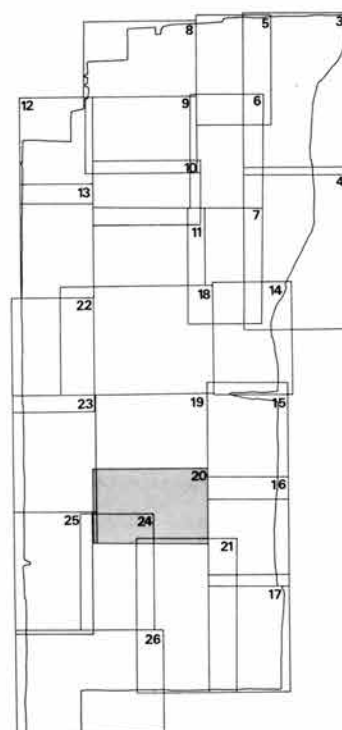


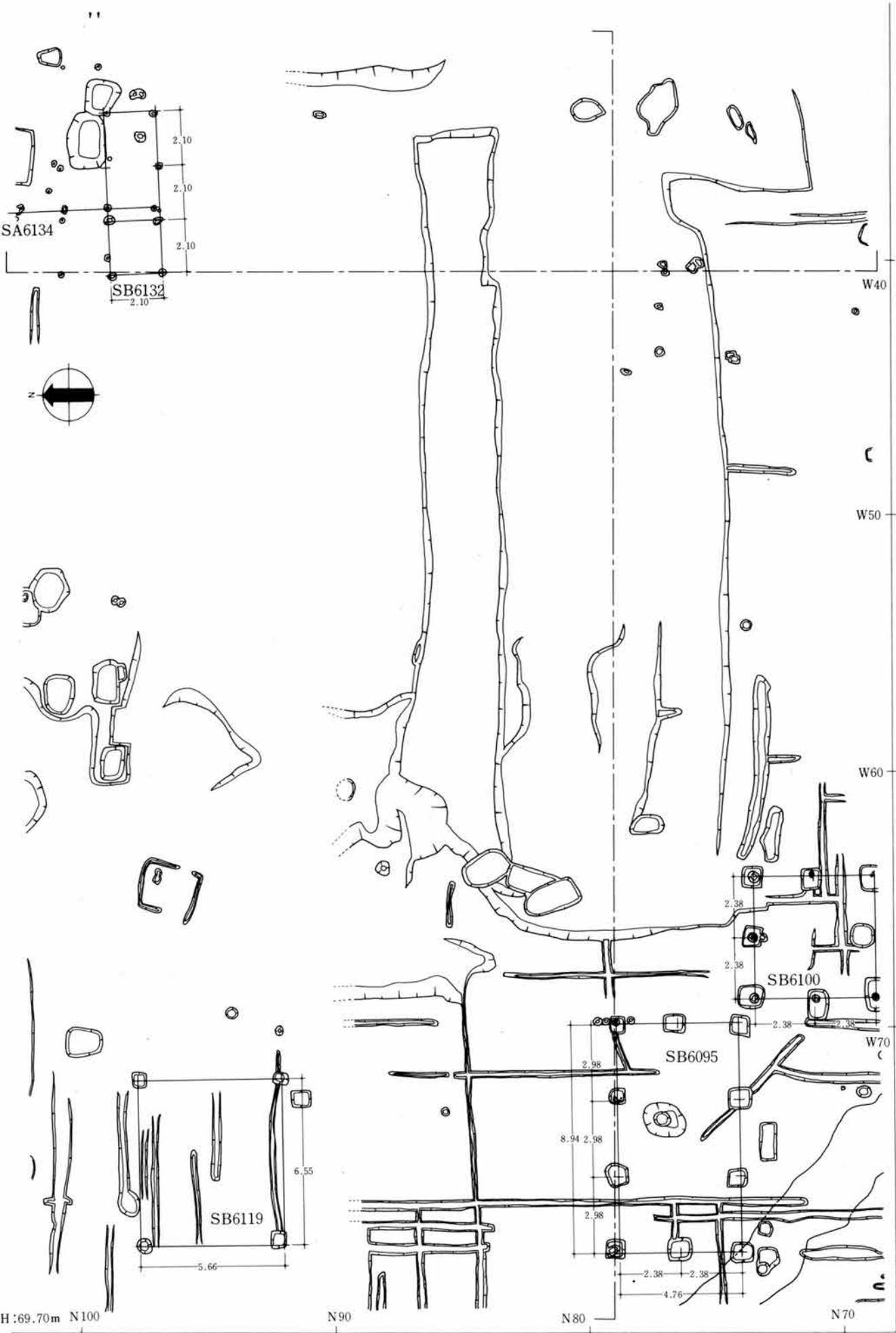












H:69.70m N100

N90

N80

N70



