

中央自動車道長野線
埋蔵文化財発掘調査報告書 16

—長野市内 その4—

篠ノ井遺跡群

遺構図版編

1997

日本道路公団名古屋建設局
長野県教育委員会
働長野県埋蔵文化財センター

中央自動車道長野線
埋蔵文化財発掘調査報告書 16

—長野市内 その4—

篠ノ井遺跡群

遺構図版編

1997

日本道路公団名古屋建設局
長野県教育委員会
働長野県埋蔵文化財センター

凡 例

1、本書に掲載した実測図や写真の縮尺は、下記のように統一してある。

(1) 遺構実測図

- ・遺構全体図 = 1 : 500 ・ 1 : 1000
- ・遺構個別図 = 1 : 20 ・ 1 : 50
- ・割り付け遺構図 = 1 : 100

(2) 遺物実測図

- ・遺構出土一括図 = 1 : 4
- ・文字関係資料 = 1 : 3
- ・その他器種別実測図 = 1 : 3
- ・土偶、人面、容器形、ミニチュア、土錐、方形板、不整形板、半円板、円板 = 1 : 2
- ・玉類 = 1 : 1
- ・石鏃、原石、石核、剥片A、剥片類 = 1 : 1
- ・打製石斧、磨製石斧、刃器、石包丁 = 1 : 2
- ・磨石、凹石、敲石、礫石 = 1 : 3
- ・石錐 = 2 : 3
- ・台石、石皿 = 1 : 4
- ・カマド石 = 1 : 3
- ・鉄製品 = 1 : 2
- ・青銅製品 = 1 : 2
- ・鏡、銅印、銭貨 = 1 : 1
- ・ファイゴの羽口 = 1 : 3
- ・木製品 = 1 : 6

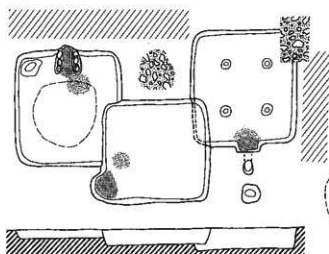
(3) 遺構写真

- ・スケールは不統一

(4) 遺物写真

- ・遺構出土一括土器、器種別土器写真 = 1 : 3
- ・文字関係資料 = スケールは不統一
- ・土偶、人面、容器形、ミニチュア、土錐、方形板、不整形板、半円板、円板 = 1 : 1
- ・玉類 = 1 : 1
- ・石鏃、原石、石核、剥片A、剥片類 = 1 : 1
- ・打製石斧、磨製石斧、刃器、石包丁 = 1 : 2
- ・磨石、凹石、敲石、礫石 = 1 : 3
- ・石錐 = 2 : 3
- ・台石、石皿 = 1 : 6
- ・カマド石 = 1 : 3
- ・鉄製品 = 1 : 2
- ・青銅製品 = 1 : 2
- ・鏡、銅印、銭貨 = 1 : 1
- ・ファイゴの羽口 = 1 : 3
- ・木製品 = 1 : 6
- ・実体顕微鏡 [観察倍率×5～×120・撮影倍率×5～×20]
- ・金属顕微鏡 [観察倍率×50～×500・撮影倍率×25～×50]
- ・走査電子顕微鏡 [観察倍率×500～×1000・撮影倍率不明]

2、遺構図中のスクリーントーンは以下の事項を表している。



- ①=遺構図の断面を示す。
- ②=焼土部分を示す。
- ③=炭化物部分を示す。
- ④=攪乱部分を示す。
- ⑤=未調査部分を示す。



3、遺構図中の遺構番号について、SK以外プレート内での竪穴住居番号はSB記号を省略し、数字のみの標記とした。またSKプレート内での土壌番号もSK記号を省略し、数字のみの標記とした。

4、遺物実測図・遺物写真・遺構写真の番号は、石器以外はすべて図版プレートごとに通しナンバーとした。石器図版については、器種ごとに通しナンバーとした。

各調査区全景写真については、各プレートの下に調査区全体図を載せ、撮影方向を矢印で示した。ただし真上からのものについては矢印は示さなかった。

5、実測図中のスクリーントーンは以下の事項を表している。

(1) 土器

・実測図の断面は、弥生時代中期以前・弥生時代後期・古墳時代前期の土器と古代の土師器・黒色土器は白抜き、須恵器は黒塗りとした。

- ①=灰釉・緑釉・陶磁器類を示す。
- ②=赤彩土器や朱墨痕の赤彩部分を示す。
- ③=古代黒色土器A・Bの黒色処理部分を示す。
- ④=古代土師器の黒色処理部分を示す。
- ⑤=硯類で明確に墨痕がわかるものを示す。
- ⑥=土器などへの付着部分を示す。



(2) 石製品

- ⑦=石製品の使用痕跡の強弱・種類を示す。
- ⑧=石製品の装着痕跡を示す。
- ⑨=石製品の付着物を示す。



(3) 木製品

- ⑩=木製品の表面炭化物を示す。
- ⑪=木製品の欠損部を示す。
- ⑫=木製品（漆製品）の黒漆部分を示す。



(4) フィゴの羽口

- ⑬=羽口の溶着付着・タール付着・ガラス状発泡範囲を示す。
- ⑭=被熱による変色（還元青灰色）範囲を示す。



6、実測図中の線表現等は以下の事項を表している。

- ・赤彩土器の赤彩部分での矢印はミガキ方向を示す。
- ・施釉陶磁器の施釉範囲は一点鎖線で示した。
- ・石製品遺物実測図ナンバーに付けられた下線は弥生時代中期後半以前の遺構であることを示し、○付番号は使用痕写真撮影遺物であることを示す。

7、遺構各説での遺構表中の時期や項目についての表記は、以下のとおりである。

(1) 時期の項で縦に並べてある数字については、

- ・明朝数字は、その時期を示す (例：1 = 1期)。
- ・明朝数字+明朝数字は、遺構の継続期間を示す (例：1 3 = 1期から3期にかけて継続)。
- ・ゴシック数字+ゴシック数字は、この範中のいずれかの時期であることを示す (例：1 3 = 1期から3期にかけてのいずれかの時期である)。
- ・数字+「新」は、示した時期の中でも新しい頃を示す (例：3新 = 3期の中でも新しい時期である)。
- ・数字+「古」は、示した時期の中でも古い頃を示す (例：3古 = 3期の中でも古い時期である)。
- ・数字+「先」は、示した時期以前の時期であることを示す (例：3先 = 3期以前の時期である)。
- ・数字+「降」は、示した時期以降の時期であることを示す (例：3降 = 3期以降の時期である)。
- ・「不明」は、時期決定ができないものである。

(2) SK (土壇跡)、SM (墓跡)、SF (火床跡)、SX (不明) については、

- ・平面形
 円=円形 方=方形 長=長方形 楕=楕円形 長楕=長楕円形 不=不明
- ・断面形
 A=なだらかなU字形 B=急なU字形 C=落ち込みが直で、底面がほぼ平ら D=底面の凹凸が激しいもの E=中央部に凹があるもの F=壁際に凹があるもの G=その他



(3) SD (溝跡) については、

- ・断面形
 A=浅くなだらかなもの B=深めでなだらかなもの C=V字状 D=U字状 E=その他



(4) SB (竪穴住居跡) については、

・平面形

円=円形 方=方形 長=長方形 隅=隅丸方形 隅長=隅丸長方形 不=不明

・カマド

粘=粘土のみで構築 石=芯材に自然石を使用 切=切石を使用

・炉

円=円形 方=方形 楕=楕円形 不=不整形

(5) 埋土については、

単層か複層かを、単=単層、複=複層と示した。

8、土性・土色については、「新版標準土色帖」(9版 1989年5月) 農林水産省農林水産技術会議事務局監修・財団法人日本色彩研究所色票監修による。

「遺構図版編」

凡例

割付図目次

弥生時代中期以前

図版1 弥生時代中期以前遺構分布図 (1/1000)

図版2 弥生時代中期以前割付図3 (一括)

図版3 弥生時代中期以前割付図4 (一括)

図版4 弥生時代中期以前割付図5 (一括)

図版5 弥生時代中期以前割付図6 (一括)

図版6 弥生時代中期以前割付図7・8 (一括)

図版7 弥生時代中期以前割付図9・12・15
(一括)

図版8 弥生時代中期以前割付図11 (一括)

図版9 弥生時代中期以前割付図18 (一括)

図版10 弥生時代中期以前割付図19 (一括)

図版11 弥生時代中期以前割付図20 (一括)

図版12 弥生時代中期以前割付図21・23 (一括)

図版13 弥生時代中期以前割付図24 (一括)

図版14 弥生時代中期以前割付図26 (一括)

図版15 弥生時代中期以前割付図29 (一括)

図版16 弥生時代中期以前割付図30・32 (一括)

図版17 弥生時代中期以前割付図33 (一括)

図版18 弥生時代中期以前割付図34・35 (一括)

図版19 弥生時代中期以前割付図36・37 (一括)

図版20 弥生時代中期以前割付図39 (一括)

図版21 弥生時代中期以前割付図42・43 (一括)

図版22 弥生時代中期以前割付図45・46 (一括)

図版23 弥生時代中期以前割付図48・49 (一括)

図版24 弥生時代中期以前割付図53・58・68
(一括)

弥生時代後期

図版25 弥生時代後期遺構 (SK以外) 分布図
(1/1000)

図版26 弥生時代後期遺構 (SK) 分布図
(1/1000)

図版27 弥生時代後期割付図3 (一括)

図版28 弥生時代後期割付図5 (一括)

図版29 弥生時代後期割付図6 (一括)

図版30 弥生時代後期割付図7 (一括)

図版31 弥生時代後期割付図8 (一括)

図版32 弥生時代後期割付図15 (一括)

図版33 弥生時代後期割付図16 (一括)

図版34 弥生時代後期割付図18 (一括)

図版35 弥生時代後期割付図19 (一括)

図版36 弥生時代後期割付図26 (一括)

図版37 弥生時代後期割付図28 (一括)

図版38 弥生時代後期割付図30 (一括)

図版39 弥生時代後期割付図31 (一括)

図版40 弥生時代後期割付図39 (一括)

図版41 弥生時代後期割付図42 (一括)

図版42 弥生時代後期割付図43 (一括)

図版43 弥生時代後期割付図45 (一括)

図版44 弥生時代後期割付図46 (一括)

図版45 弥生時代後期割付図47 (一括)

図版46 弥生時代後期割付図49 (一括)

図版47 弥生時代後期割付図50 (一括)

図版48 弥生時代後期割付図51 (一括)

図版49 弥生時代後期割付図52 (一括)

図版50 弥生時代後期割付図54 (一括)

図版51 弥生時代後期割付図56 (一括)

図版52 弥生時代後期割付図58 (一括)

図版53 弥生時代後期割付図59 (一括)

図版54 弥生時代後期割付図60 (一括)

図版55 弥生時代後期割付図61 (一括)

図版56 弥生時代後期割付図63 (一括)

図版57 弥生時代後期割付図64 (一括)

図版58 弥生時代後期割付図65 (一括)

図版59 弥生時代後期割付図66 (一括)

図版60 弥生時代後期割付図68 (一括)

- 圖版61 弥生時代後期割付圖69 (一括)
- 圖版62 弥生時代後期割付圖70 (一括)
- 圖版63 弥生時代後期割付圖71 (一括)
- 圖版64 弥生時代後期割付圖72 (一括)
- 圖版65 弥生時代後期割付圖73 (一括)
- 圖版66 弥生時代後期割付圖74 (一括)
- 圖版67 弥生時代後期割付圖75 (一括)
- 圖版68 弥生時代後期割付圖76 (一括)
- 圖版69 弥生時代後期割付圖77 (一括)
- 圖版70 弥生時代後期割付圖78 (一括)
- 圖版71 弥生時代後期割付圖79 (一括)
- 圖版72 弥生時代後期割付圖20 (SK以外)
- 圖版73 弥生時代後期割付圖20 (SK)
- 圖版74 弥生時代後期割付圖21 (SK以外)
- 圖版75 弥生時代後期割付圖21 (SK)
- 圖版76 弥生時代後期割付圖22 (SK以外)
- 圖版77 弥生時代後期割付圖22 (SK)
- 圖版78 弥生時代後期割付圖23 (SK以外)
- 圖版79 弥生時代後期割付圖23 (SK)
- 圖版80 弥生時代後期割付圖27 (SK以外)
- 圖版81 弥生時代後期割付圖27 (SK)
- 圖版82 弥生時代後期割付圖29 (SK以外)
- 圖版83 弥生時代後期割付圖29 (SK)
- 圖版84 弥生時代後期割付圖32 (SK以外)
- 圖版85 弥生時代後期割付圖32 (SK)
- 圖版86 弥生時代後期割付圖33 (SK以外)
- 圖版87 弥生時代後期割付圖33 (SK)
- 圖版88 弥生時代後期割付圖34 (SK以外)
- 圖版89 弥生時代後期割付圖34 (SK)
- 圖版90 弥生時代後期割付圖35 (SK以外)
- 圖版91 弥生時代後期割付圖35 (SK)
- 圖版92 弥生時代後期割付圖36 (SK以外)
- 圖版93 弥生時代後期割付圖36 (SK)
- 圖版94 弥生時代後期割付圖37 (SK以外)
- 圖版95 弥生時代後期割付圖37 (SK)
- 圖版96 弥生時代後期割付圖38 (SK以外)
- 圖版97 弥生時代後期割付圖38 (SK)
- 圖版98 弥生時代後期割付圖40 (SK以外)
- 圖版99 弥生時代後期割付圖40 (SK)
- 圖版100 弥生時代後期割付圖41 (SK以外)
- 圖版101 弥生時代後期割付圖41 (SK)
- 圖版102 弥生時代後期割付圖44 (SK以外)
- 圖版103 弥生時代後期割付圖44 (SK)
- 圖版104 弥生時代後期割付圖48 (SK以外)
- 圖版105 弥生時代後期割付圖48 (SK)
- 圖版106 弥生時代後期割付圖53 (SK以外)
- 圖版107 弥生時代後期割付圖53 (SK)
- 圖版108 弥生時代後期割付圖55 (SK以外)
- 圖版109 弥生時代後期割付圖55 (SK)

古墳時代前期

- 圖版110 古墳時代前期遺構 (SK以外) 分布圖
(1/1000)
- 圖版111 古墳時代前期遺構 (SK) 分布圖
(1/1000)
- 圖版112 古墳時代前期割付圖1 (一括)
- 圖版113 古墳時代前期割付圖2 (一括)
- 圖版114 古墳時代前期割付圖3 (一括)
- 圖版115 古墳時代前期割付圖5 (一括)
- 圖版116 古墳時代前期割付圖6 (一括)
- 圖版117 古墳時代前期割付圖8 (一括)
- 圖版118 古墳時代前期割付圖9 (一括)
- 圖版119 古墳時代前期割付圖10 (一括)
- 圖版120 古墳時代前期割付圖11 (一括)
- 圖版121 古墳時代前期割付圖30 (一括)
- 圖版122 古墳時代前期割付圖31 (一括)
- 圖版123 古墳時代前期割付圖34 (一括)
- 圖版124 古墳時代前期割付圖37 (一括)
- 圖版125 古墳時代前期割付圖43 (一括)
- 圖版126 古墳時代前期割付圖46 (一括)
- 圖版127 古墳時代前期割付圖47 (一括)
- 圖版128 古墳時代前期割付圖50 (一括)
- 圖版129 古墳時代前期割付圖51 (一括)
- 圖版130 古墳時代前期割付圖52 (一括)
- 圖版131 古墳時代前期割付圖54 (一括)
- 圖版132 古墳時代前期割付圖55 (一括)
- 圖版133 古墳時代前期割付圖56 (一括)

- 图版134 古墳時代前期割付図457 (一括)
- 图版135 古墳時代前期割付図59 (一括)
- 图版136 古墳時代前期割付図61 (一括)
- 图版137 古墳時代前期割付図62 (一括)
- 图版138 古墳時代前期割付図63 (一括)
- 图版139 古墳時代前期割付図64 (一括)
- 图版140 古墳時代前期割付図67 (一括)
- 图版141 古墳時代前期割付図68 (一括)
- 图版142 古墳時代前期割付図69 (一括)
- 图版143 古墳時代前期割付図72 (一括)
- 图版144 古墳時代前期割付図73 (一括)
- 图版145 古墳時代前期割付図75 (一括)
- 图版146 古墳時代前期割付図76 (一括)
- 图版147 古墳時代前期割付図77 (一括)
- 图版148 古墳時代前期割付図78 (一括)
- 图版149 古墳時代前期割付図79 (一括)
- 图版150 古墳時代前期割付図80 (一括)
- 图版151 古墳時代前期割付図81 (一括)
- 图版152 古墳時代前期割付図82 (一括)
- 图版153 古墳時代前期割付図83 (一括)
- 图版154 古墳時代前期割付図85 (一括)
- 图版155 古墳時代前期割付図7 (SK以外)
- 图版156 古墳時代前期割付図7 (SK)
- 图版157 古墳時代前期割付図12 (SK以外)
- 图版158 古墳時代前期割付図12 (SK)
- 图版159 古墳時代前期割付図13 (SK以外)
- 图版160 古墳時代前期割付図13 (SK)
- 图版161 古墳時代前期割付図14 (SK以外)
- 图版162 古墳時代前期割付図14 (SK)
- 图版163 古墳時代前期割付図15 (SK以外)
- 图版164 古墳時代前期割付図15 (SK)
- 图版165 古墳時代前期割付図16 (SK以外)
- 图版166 古墳時代前期割付図16 (SK)
- 图版167 古墳時代前期割付図17 (SK以外)
- 图版168 古墳時代前期割付図17 (SK)
- 图版169 古墳時代前期割付図18 (SK以外)
- 图版170 古墳時代前期割付図18 (SK)
- 图版171 古墳時代前期割付図19 (SK以外)
- 图版172 古墳時代前期割付図19 (SK)
- 图版173 古墳時代前期割付図20 (SK以外)
- 图版174 古墳時代前期割付図20 (SK)
- 图版175 古墳時代前期割付図21 (SK以外)
- 图版176 古墳時代前期割付図21 (SK)
- 图版177 古墳時代前期割付図22 (SK以外)
- 图版178 古墳時代前期割付図22 (SK)
- 图版179 古墳時代前期割付図23 (SK以外)
- 图版180 古墳時代前期割付図23 (SK)
- 图版181 古墳時代前期割付図24 (SK以外)
- 图版182 古墳時代前期割付図24 (SK)
- 图版183 古墳時代前期割付図25 (SK以外)
- 图版184 古墳時代前期割付図25 (SK)
- 图版185 古墳時代前期割付図26 (SK以外)
- 图版186 古墳時代前期割付図26 (SK)
- 图版187 古墳時代前期割付図27 (SK以外)
- 图版188 古墳時代前期割付図27 (SK)
- 图版189 古墳時代前期割付図28 (SK以外)
- 图版190 古墳時代前期割付図28 (SK)
- 图版191 古墳時代前期割付図29 (SK以外)
- 图版192 古墳時代前期割付図29 (SK)
- 图版193 古墳時代前期割付図32 (SK以外)
- 图版194 古墳時代前期割付図32 (SK)
- 图版195 古墳時代前期割付図33 (SK以外)
- 图版196 古墳時代前期割付図33 (SK)
- 图版197 古墳時代前期割付図35 (SK以外)
- 图版198 古墳時代前期割付図35 (SK)
- 图版199 古墳時代前期割付図36 (SK以外)
- 图版200 古墳時代前期割付図36 (SK)
- 图版201 古墳時代前期割付図38 (SK以外)
- 图版202 古墳時代前期割付図38 (SK)
- 图版203 古墳時代前期割付図39 (SK以外)
- 图版204 古墳時代前期割付図39 (SK)
- 图版205 古墳時代前期割付図40 (SK以外)
- 图版206 古墳時代前期割付図40 (SK)
- 图版207 古墳時代前期割付図41 (SK以外)
- 图版208 古墳時代前期割付図41 (SK)
- 图版209 古墳時代前期割付図42 (SK以外)
- 图版210 古墳時代前期割付図42 (SK)
- 图版211 古墳時代前期割付図44 (SK以外)
- 图版212 古墳時代前期割付図44 (SK)
- 图版213 古墳時代前期割付図45 (SK以外)

圖版214 古墳時代前期割付図45 (SK)
圖版215 古墳時代前期割付図48 (SK以外)
圖版216 古墳時代前期割付図48 (SK)
圖版217 古墳時代前期割付図49 (SK以外)
圖版218 古墳時代前期割付図49 (SK)

古代

圖版223 古代遺構 (SK以外) 分布図 (1/1000)
圖版224 古代遺構 (SK) 分布図 (1/1000)
圖版225 古代割付図4 (一括)
圖版226 古代割付図5 (一括)
圖版227 古代割付図6 (一括)
圖版228 古代割付図7 (一括)
圖版229 古代割付図12 (一括)
圖版230 古代割付図13 (一括)
圖版231 古代割付図15 (一括)
圖版232 古代割付図16 (一括)
圖版233 古代割付図17 (一括)
圖版234 古代割付図19 (一括)
圖版235 古代割付図20 (一括)
圖版236 古代割付図21 (一括)
圖版237 古代割付図52 (一括)
圖版238 古代割付図60 (一括)
圖版239 古代割付図64 (一括)
圖版240 古代割付図65 (一括)
圖版241 古代割付図66 (一括)
圖版242 古代割付図68 (一括)
圖版243 古代割付図69 (一括)
圖版244 古代割付図70 (一括)
圖版245 古代割付図72 (一括)
圖版246 古代割付図73 (一括)
圖版247 古代割付図75 (一括)
圖版248 古代割付図76 (一括)
圖版249 古代割付図78 (一括)
圖版250 古代割付図79 (一括)
圖版251 古代割付図80 (一括)
圖版252 古代割付図81 (一括)
圖版253 古代割付図82 (一括)
圖版254 古代割付図83 (一括)
圖版255 古代割付図85 (一括)
圖版219 古墳時代前期割付図53 (SK以外)
圖版220 古墳時代前期割付図53 (SK)
圖版221 古墳時代前期割付図58 (SK以外)
圖版222 古墳時代前期割付図58 (SK)
圖版256 古代割付図18 (SK以外)
圖版257 古代割付図18 (SK)
圖版258 古代割付図22 (SK以外)
圖版259 古代割付図22 (SK)
圖版260 古代割付図23 (SK以外)
圖版261 古代割付図23 (SK)
圖版262 古代割付図24 (SK以外)
圖版263 古代割付図24 (SK)
圖版264 古代割付図25 (SK以外)
圖版265 古代割付図25 (SK)
圖版266 古代割付図26 (SK以外)
圖版267 古代割付図26 (SK)
圖版268 古代割付図27 (SK以外)
圖版269 古代割付図27 (SK)
圖版270 古代割付図28 (SK以外)
圖版271 古代割付図28 (SK)
圖版272 古代割付図29 (SK以外)
圖版273 古代割付図29 (SK)
圖版274 古代割付図30 (SK以外)
圖版275 古代割付図30 (SK)
圖版276 古代割付図31 (SK以外)
圖版277 古代割付図31 (SK)
圖版278 古代割付図32 (SK以外)
圖版279 古代割付図32 (SK・SL)
圖版280 古代割付図33 (SK以外)
圖版281 古代割付図33 (SK)
圖版282 古代割付図34 (SK以外)
圖版283 古代割付図34 (SK)
圖版284 古代割付図35 (SK以外)
圖版285 古代割付図35 (SK・SL)
圖版286 古代割付図36 (SK以外)
圖版287 古代割付図36 (SK・SL)
圖版288 古代割付図37 (SK以外)

- 图版289 古代割付图37 (SK)
 图版290 古代割付图38 (SK以外)
 图版291 古代割付图38 (SK · SL)
 图版292 古代割付图39 (SK以外)
 图版293 古代割付图39 (SK)
 图版294 古代割付图40 (SK以外)
 图版295 古代割付图40 (SK)
 图版296 古代割付图41 (SK以外)
 图版297 古代割付图41 (SK)
 图版298 古代割付图42 (SK以外)
 图版299 古代割付图42 (SK · SL)
 图版300 古代割付图43 (SK以外)
 图版301 古代割付图43 (SK)
 图版302 古代割付图44 (SK以外)
 图版303 古代割付图44 (SK)
 图版304 古代割付图45 (SK以外)
 图版305 古代割付图45 (SK)
 图版306 古代割付图46 (SK以外)
 图版307 古代割付图46 (SK)
 图版308 古代割付图47 (SK以外)
 图版309 古代割付图47 (SK)
 图版310 古代割付图48 (SK以外)
 图版311 古代割付图48 (SK)
 图版312 古代割付图49 (SK以外)
 图版313 古代割付图49 (SK)
 图版314 古代割付图50 (SK以外)
 图版315 古代割付图50 (SK)
 图版316 古代割付图51 (SK以外)
 图版317 古代割付图51 (SK)

- 图版318 古代割付图53 (SK以外)
 图版319 古代割付图53 (SK)
 图版320 古代割付图54 (SK以外)
 图版321 古代割付图54 (SK)
 图版322 古代割付图55 (SK以外)
 图版323 古代割付图55 (SK)
 图版324 古代割付图56 (SK以外)
 图版325 古代割付图56 (SK)
 图版326 古代割付图57 (SB · SD)
 图版327 古代割付图57 (SL)
 图版328 古代割付图58 (SK以外)
 图版329 古代割付图58 (SK)
 图版330 古代割付图59 (SK以外)
 图版331 古代割付图59 (SK)
 图版332 古代割付图61 (SK以外)
 图版333 古代割付图61 (SK)
 图版334 古代割付图62 (SK以外)
 图版335 古代割付图62 (SK · SL)
 图版336 古代割付图63 (SK以外)
 图版337 古代割付图63 (SK)
 图版338 古代割付图67 (SK以外)
 图版339 古代割付图67 (SK)
 图版340 古代割付图71 (SK以外)
 图版341 古代割付图71 (SK)
 图版342 古代割付图74 (SK以外)
 图版343 古代割付图74 (SK)
 图版344 古代割付图77 (SK以外)
 图版345 古代割付图77 (SK)

中世

- 图版346 中世遺構分布图 (1/1000)
 图版347 中世割付图19 · 28 · 31 (一括)
 图版348 中世割付图22 (一括)
 图版349 中世割付图32 · 33 · 35 (一括)
 图版350 中世割付图40 · 49 · 56 (一括)
 图版351 中世割付图53 (一括)
 图版352 中世割付图57 (一括)
 图版353 中世割付图58 · 62 · 63 (一括)
 图版354 中世割付图61 (一括)
- 图版355 中世割付图64 · 66 (一括)
 图版356 中世割付图67 · 70 (一括)
 图版357 中世割付图69 (一括)
 图版358 中世割付图71 (一括)
 图版359 中世割付图72 (一括)
 图版360 中世割付图73 · 76 (一括)
 图版361 中世割付图74 (一括)
 图版362 中世割付图75 (一括)
 图版363 中世割付图77 · 78 (一括)

図版364 中世割付図79 (一括)

図版365 中世割付図80・81・82 (一括)

図版366 中世割付図83・84・85 (一括)

個別図目次

図版367 弥生時代中期以前竪穴住居跡個別図
(SB7272・SB7276)

図版368 弥生時代後期竪穴住居跡個別図
(SB7078-1)

図版369 弥生時代後期竪穴住居跡個別図
(SB7078-2)

図版370 弥生時代後期竪穴住居跡個別図
(SB7488)

図版371 弥生時代後期竪穴住居跡個別図
(SB7132)

図版372 古墳時代前期竪穴住居跡個別図
(SB6013-1)

図版373 古墳時代前期竪穴住居跡個別図
(SB6013-2)

図版374 古墳時代前期竪穴住居跡個別図
(SB6004)

図版375 古墳時代前期竪穴住居跡個別図
(SB7250)

図版376 古墳時代前期竪穴住居跡個別図
(SB7508)

図版377 古代竪穴住居跡個別図 (SB7001)

図版378 古代竪穴住居跡個別図 (SB7053・
SB7404)

図版379 弥生時代中期以前墓個別図 (SM7010)

図版380 古墳時代前期墓個別図 (SM7016)

図版381 古代墓個別図 (SM7009・SM7012・
SM7013・SM7017)

図版382 弥生時代中期以前杭列跡・溝跡個別図
(SA5001・SD5003)

図版383 弥生時代中期以前溝跡個別図 (SD6007)

図版384 弥生時代中期以前溝跡セクション図
(SD7110)

図版385 弥生時代後期・古墳時代前期溝跡セクシ
ョン図 (SD7014)

図版386 古墳時代前期道路跡個別図 (SC6001)

図版387 弥生時代中期以前・弥生時代後期土壇跡
個別図 (SK8167・SK7075-1)

図版388 弥生時代後期土壇跡個別図 (SK7075-2・
3)

写真図版目次

PL 1 調査前の塩崎地区航空写真
PL 2 戦後まもなくの塩崎地区航空写真
PL 3 BIS20-1区西側・BIS20-1区東側・第
1図全景写真撮影方向図
PL 4 1-1-a区・1-1-b区・第2図全景
写真撮影方向図
PL 5 1-1-c区・1-2区・第3図全景写真
撮影方向図
PL 6 1-3区・1-4区・第4図全景写真撮影
方向図
PL 7 2-1区・2-1-b区・第5図全景写真
撮影方向図

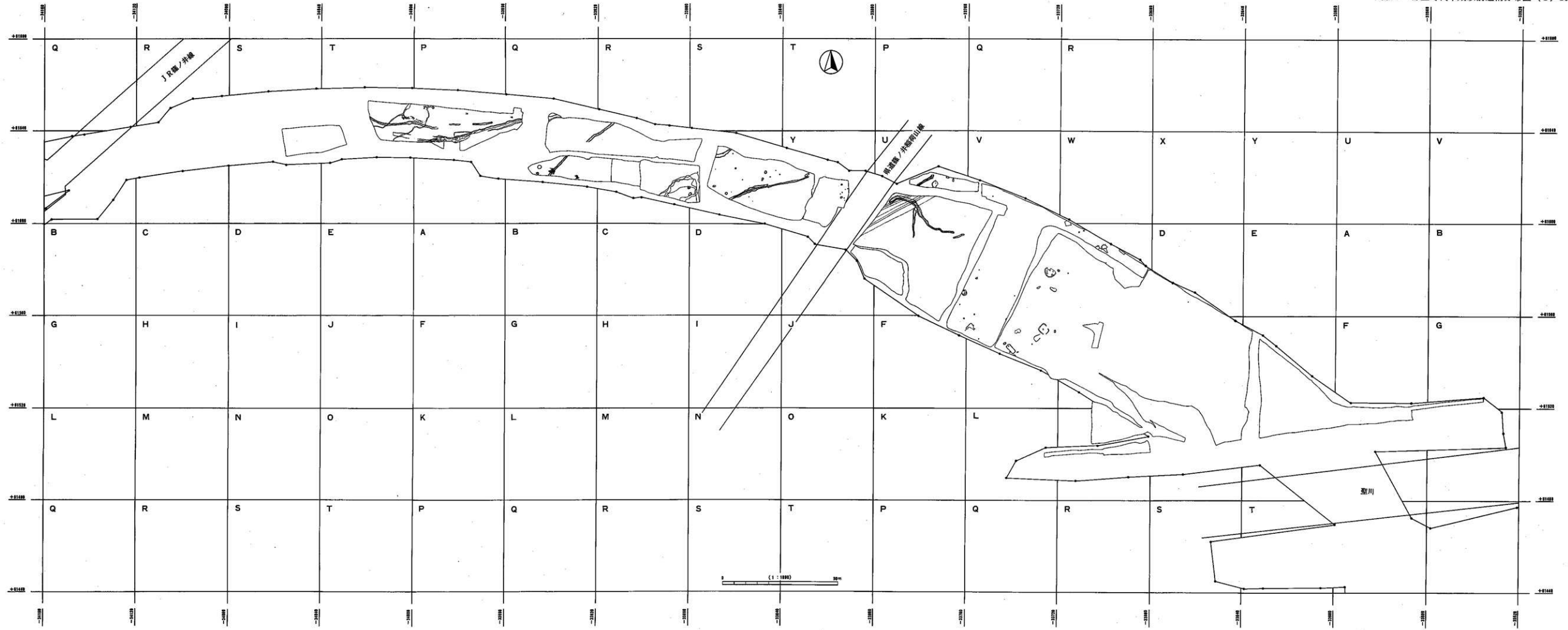
PL 8 2-2区南側・2-2区北側・第6図全景
写真撮影方向図
PL 9 2-2区側道部分東側・2-2区側道部分
西側・第7図全景写真撮影方向図
PL 10 2-3区・3-北区・第8図全景写真撮影
方向図
PL 11 3区・3区と3-北区・第9図全景写真
撮影方向図
PL 12 3-E区・4区・第10図全景写真撮影
方向図
PL 13 SB7276完掘・SB7272炭化材出土状況・
SB7272完掘

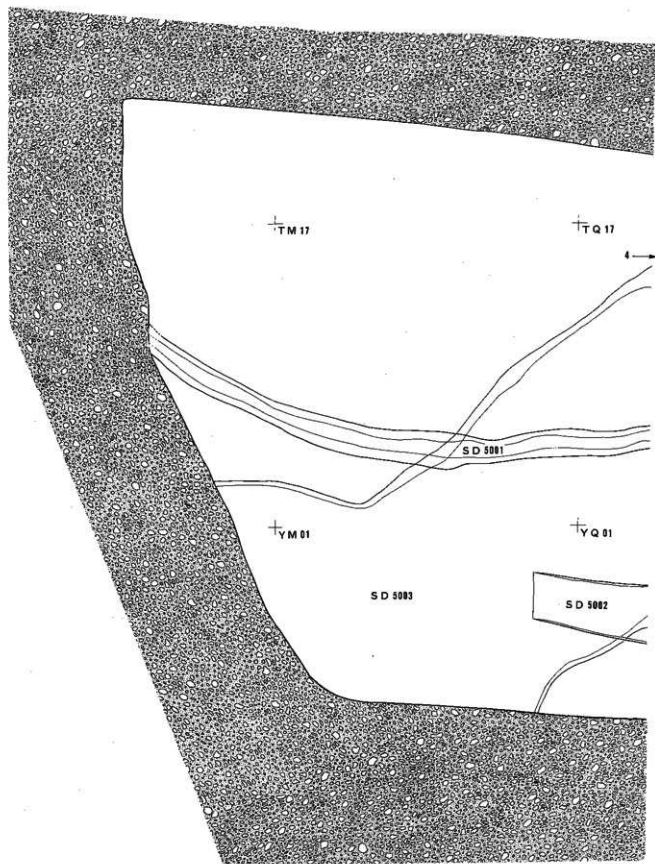
- P L 14 SB6014遺物出土状況・SB6015遺物出土状況・SB6015完掘
- P L 15 SB6017遺物出土状況・SB6031遺物出土状況・SB7021遺物出土状況
- P L 16 SB7078炭化材出土状況・SB7078出土炭化材アッパ・SB7078完掘
- P L 17 SB7079遺物出土状況・SB7079出土遺物アッパ・SB7079柱穴内出土土器
- P L 18 SB7089炭化材出土状況・SB7089出土炭化材アッパ
- P L 19 SB7090完掘・SB7091遺物出土状況・SB7091柱穴内出土土器
- P L 20 SB7094遺物出土状況・SB7094出土土器アッパ(柱穴への落ち込み)・SB7094完掘
- P L 21 SB7097完掘・SB7101遺物出土状況・SB7132遺物出土状況
- P L 22 SB7162柱穴内出土土器・SB7162内グリーンタフ出土状況
- P L 23 SB7162遺物出土状況・SB7191遺物出土状況・SB7191出土遺物アッパ
- P L 24 SB7177遺物出土状況・SB7177出土遺物(土器内ベンガラ)・SB7180遺物出土状況
- P L 25 SB7277完掘・SB7417遺物出土状況・SB7488入口側からの全景
- P L 26 SB7488遺物出土状況・SB7488入口施設・SB7488入口横出土土器
- P L 27 SB7497遺物出土状況・SB7499遺物出土状況・SB7655遺物出土状況
- P L 28 SB6001遺物出土状況・SB6001出土遺物アッパ・SB6001完掘
- P L 29 SB6004遺物出土状況・SB6004完掘・SB6004掘り方
- P L 30 SB6013炭化材出土状況・SB6013施設・SB6013完掘
- P L 31 SB6016遺物出土状況・SB6016完掘・SB6029遺物出土状況
- P L 32 SB7250遺物出土状況・SB7250完掘・SB7255遺物出土状況
- P L 33 SB7256遺物出土状況・SB7345炭化材出土状況・SB7345出土炭化材アッパ・SB7346炭化材等出土状況
- P L 34 SB7420遺物出土状況・SB7508遺物出土状況・SB7517遺物出土状況
- P L 35 SB7029完掘・SB7208カマドと周辺土器・SB7249遺物出土状況
- P L 36 SB6020遺物出土状況・SB6020カマド煙道たちあがり凹部出土遺物・SB7001遺物出土状況・SB7001カマドと周辺土器
- P L 37 SB7007遺物出土状況・SB7007掘り方・SB7052遺物出土状況
- P L 38 SB7053検出状況・SB7053洪水砂堆積状況・SB7053遺物出土状況
- P L 39 SB7054出土遺物アッパ・SB7058遺物出土状況・SB7092遺物出土状況・SB7106完掘
- P L 40 SB7112遺物出土状況・SB7112完掘・SB7112施設(貯蔵穴)内出土土器
- P L 41 SB7127カマド内遺物出土状況・SB7159施設内遺物出土状況・SB7182完掘
- P L 42 SB7202完掘・SB7203遺物出土状況・SB7203カマドと周辺遺物・SB7203カマドアッパ
- P L 43 SB7221遺物出土状況・SB7223カマドと周辺遺物・SB7223カマド横施設(貯蔵穴)内遺物出土状況
- P L 44 SB7248完掘・SB7248カマドアッパ・SB7248施設内遺物出土状況
- P L 45 SB7341遺物出土状況・SB7341掘り方・SB7357遺物出土状況
- P L 46 SB7354第6床面・SB7364(SB7354第3床面)・SB7369(SB7354第1床面)
- P L 47 SB7404遺物出土状況・SB7416遺物出土状況・SB7416カマドと周辺遺物アッパ
- P L 48 SB7422完掘・SB7425完掘・SB7425カマド部分アッパ
- P L 49 SB7427遺物出土状況・SB7427完掘・SB7498遺物出土状況
- P L 50 ST6014完掘・ST7004完掘・ST7022完掘
- P L 51 ST6001完掘・ST6002・ST6003・ST6004完掘・ST6005完掘・ST6006・ST6007完掘・ST6010完掘・ST6015完掘・ST6016

- 完掘
- P L 52 ST7014、ST7015、ST7016、ST7018、
ST7019、ST7020、ST7023、ST7027完掘
- P L 53 ST7002完掘・ST7002柱痕・ST7003完掘
・ST7012完掘・ST7033完掘・ST7014柱
痕跡・ST7020柱痕跡
- P L 54 SA5001全景・SA6004柱痕・SA6004柱痕
断面・SA6007全景
- P L 55 SL7001、SL7002完掘・SL7003完掘・
SL7004完掘
- P L 56 SC6001全景・SC6001全景・SC6001セクシ
ョン
- P L 57 SC6001古い土器
- P L 58 SM7026遺物出土状況・SM7010検出状況
・SM7010検出時出土骨アップ
- P L 59 SM7010骨出土状況・SM7010骨と礎床・
SM7010出土骨アップ
- P L 60 SM7001全景・SM7002全景・SM7003全景
- P L 61 SM7016全景・SM7016鏡出土状況・
SM7016左手首部分玉出土状況・
SM7016右手首部分玉出土状況・
SM7031全景
- P L 62 SM7007全景・SM7009全景・SM7012全景
- P L 63 SM7013全景・SM7018全景・SM7019全景
・SM7027全景
- P L 64 SD5003全景・SD5003出土土銀・
SD5003出土紡錘車・SD6007全景・
SD6012全景・SD7047全景
- P L 65 SD7110セクション
- P L 66 SD6002、SD6003全景・SD6035全景・
SD7014完掘・SD7046完掘
- P L 67 SD6023 (1-3区) 遺物出土状況・
SD6023 (1-3区) 完掘・SD6023 (1-
4区) 遺物出土状況・SD6023 (1-4区)
完掘
- P L 68 SD7006内出土獣骨・SD7007全景・
SD7052遺物出土状況とSD7023完掘・
SD7052内出土獣骨
- P L 69 SD7077とSD7080完掘・SD7080とSD7085
完掘・SD7080内出土獣骨・SD7080獣骨出
土状況・SD7080完掘
- P L 70 SK6075礎板出土状況・SK7327土器出土状
況・SK8167石器出土状況
- P L 71 SK6222遺物出土状況・SK7075遺物出土状
況・SK7105遺物出土状況
- P L 72 SK7170遺物出土状況・SK7331遺物出土状
況・SK8152遺物出土状況
- P L 73 SK8189遺物出土状況・SK8222遺物出土状
況
- P L 74 SK6113遺物出土状況・SK6117遺物出土状
況・SK6142遺物出土状況 (上層・下層)・
SK6307上層調査中・SK6307下層遺物出土
状況
- P L 75 SK6202上層遺物出土状況・SK6202井戸枠
出土状況・SK6202下層遺物出土状況・
SK6202下層遺物出土状況
- P L 76 SK7256遺物出土状況・SK7367遺物出土状
況・SK7157遺物出土状況・SK8250遺物出
土状況
- P L 77 SK6096埋土断面・SK6097遺物出土状況・
SK6398遺物出土状況
- P L 78 SK7199遺物出土状況・SK7277完掘・
SK7414遺物出土状況
- P L 79 SK7012遺物出土状況・SK7148遺物出土状
況・SK8100遺物出土状況
- P L 80 SB7053の洪水砂と噴砂跡・噴砂跡・噴砂
跡断面
- P L 81 BIS20地区での古墳時代の微高地を示すセ
クション・1-1-b区での弥生時代中期
以前の微高地

圖 版

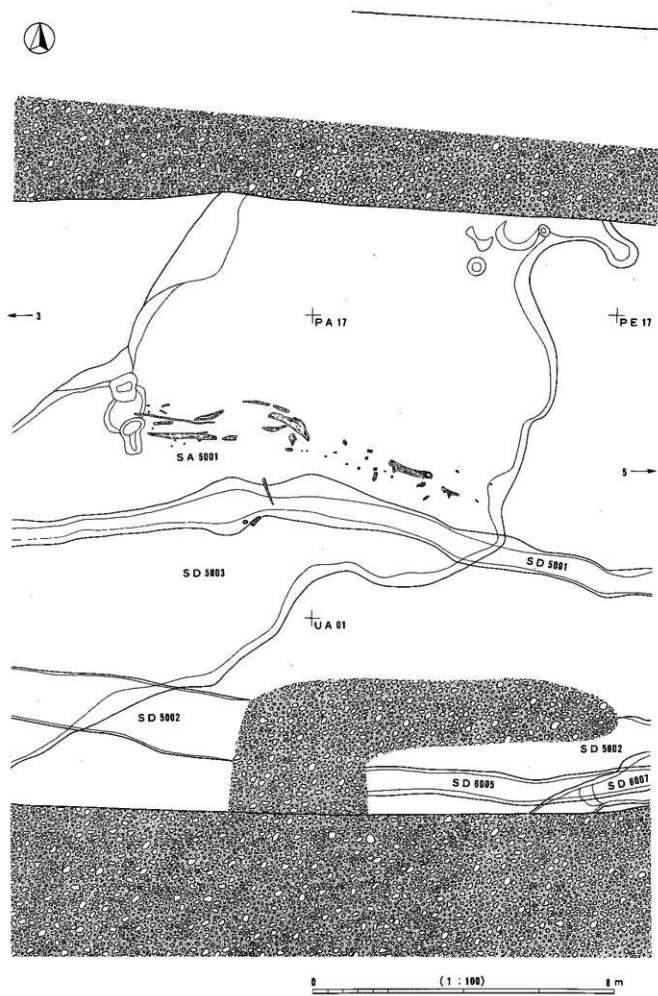
図版1 弥生時代中期以前遺構分布図 (1/1000)

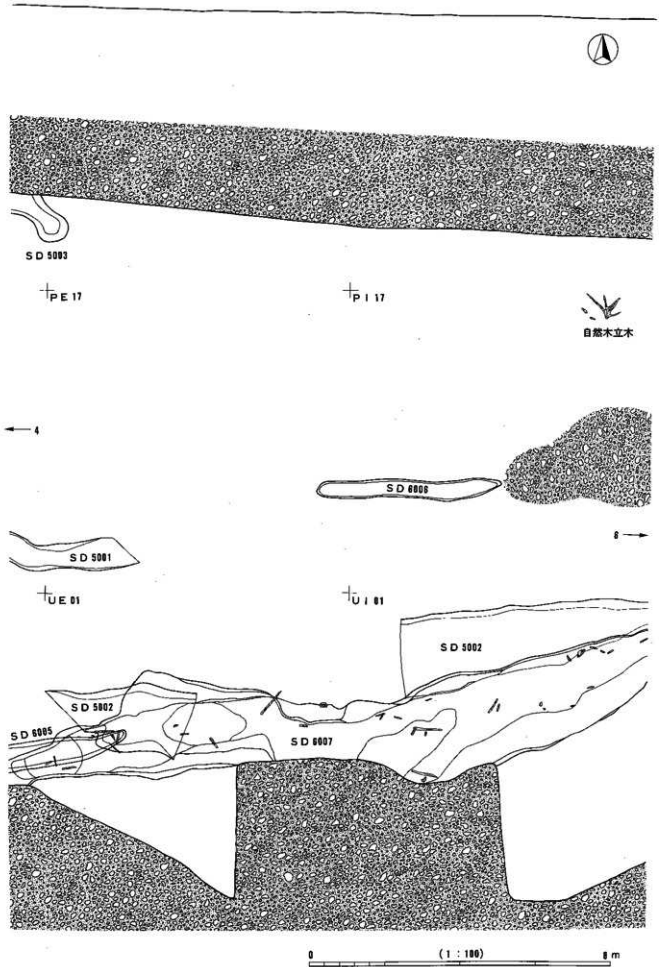




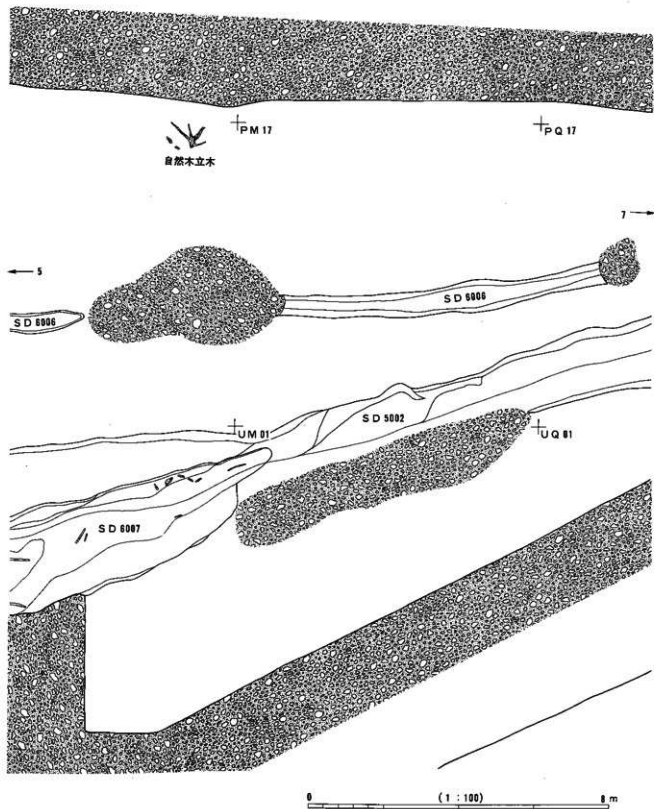
0 (1 : 100) 8 m

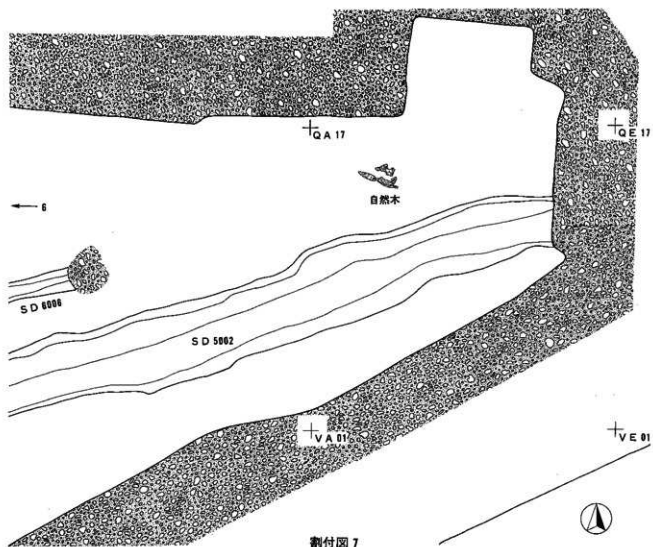
図版 3 弥生時代中期以前割付図 4 (一括)



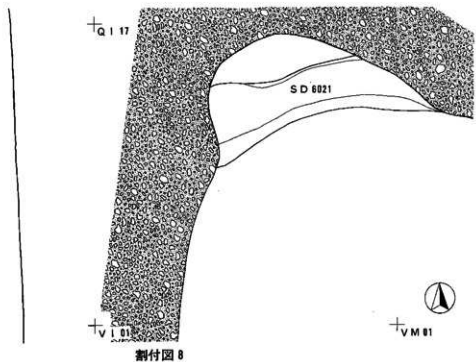


図版 5 弥生時代中期以前割付図 6 (一括)





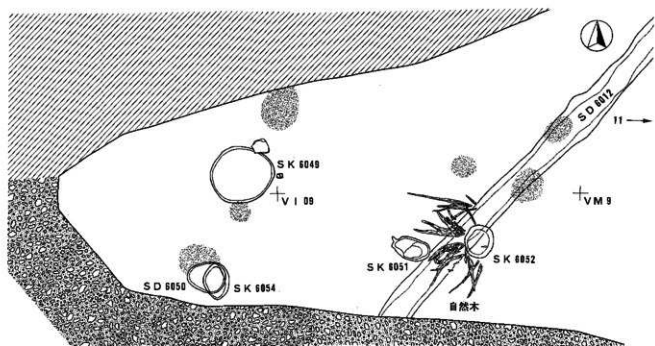
割付図7



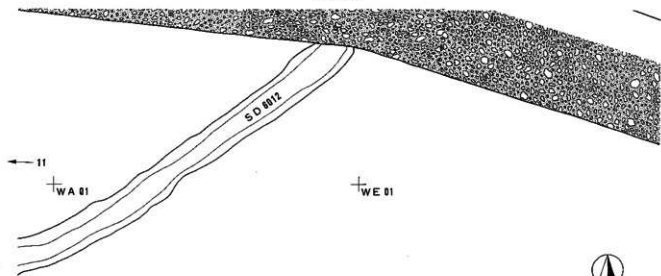
割付図8

0 (1 : 100) 8 m

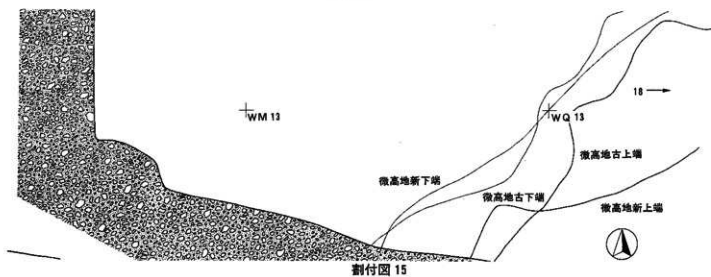
図版 7 弥生時代中期以前割付図 9・12・15 (一括)



割付図 9

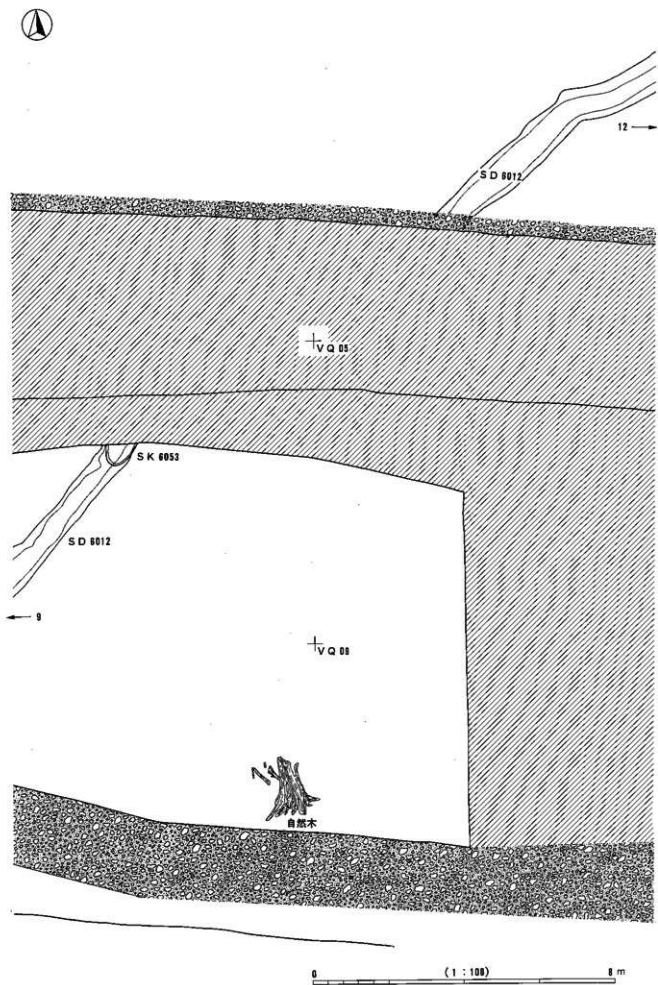


割付図 12

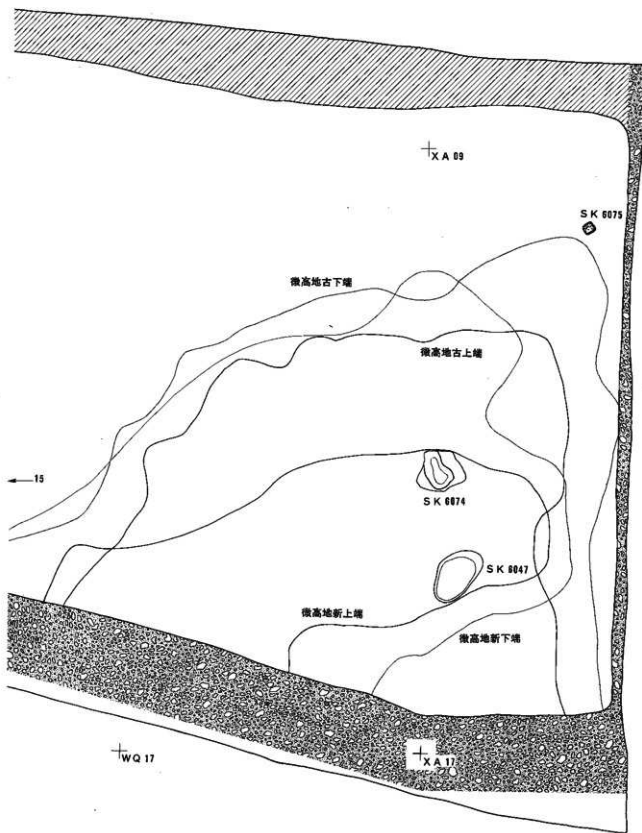


割付図 15

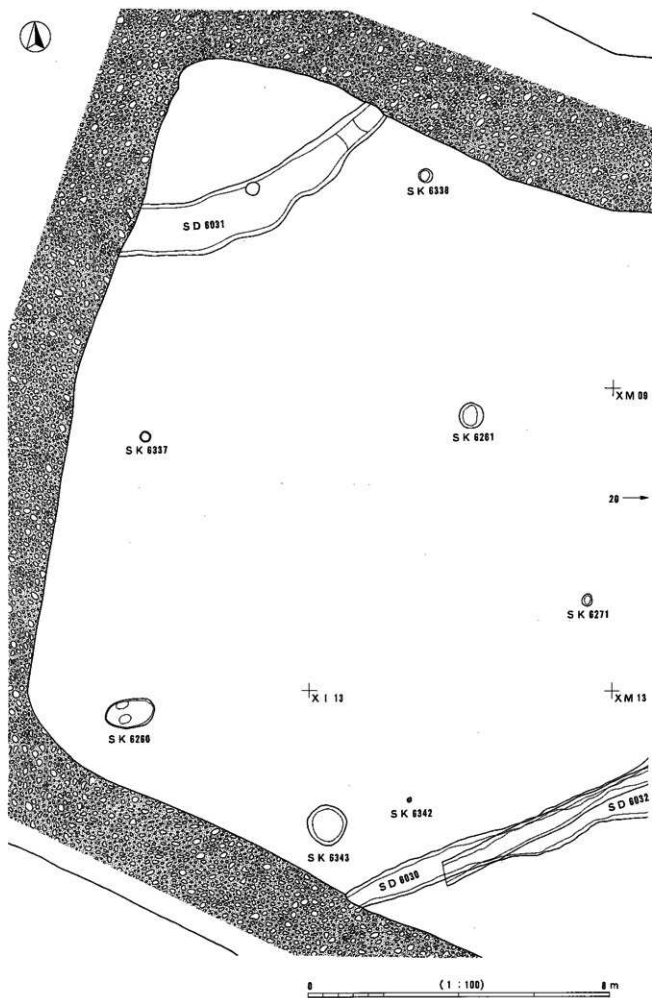
0 (1:100) 8 m



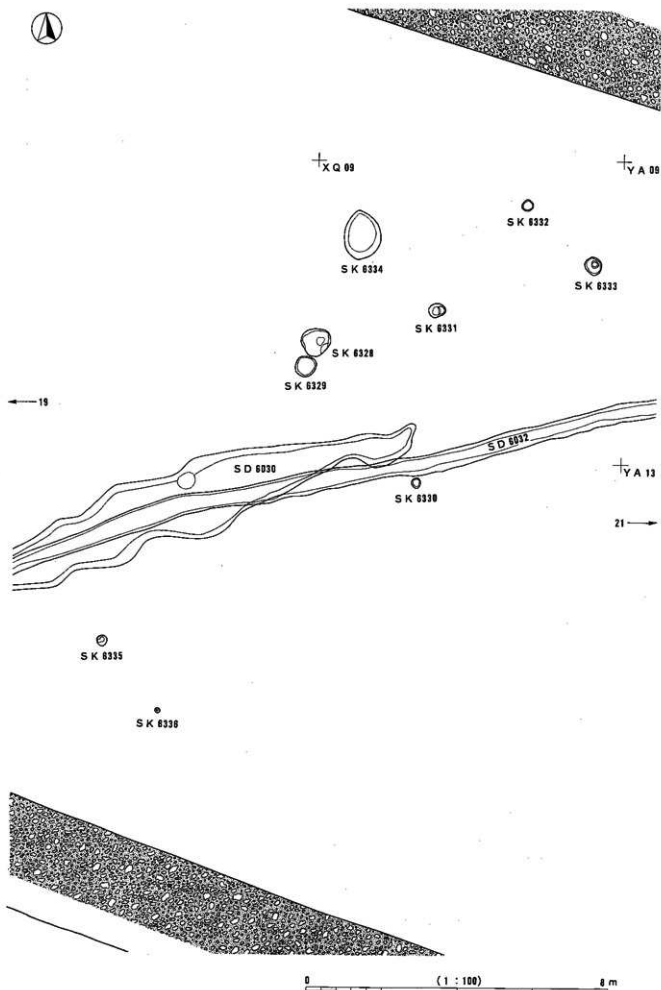
図版 9 弥生時代中期以前割付図18 (一括)

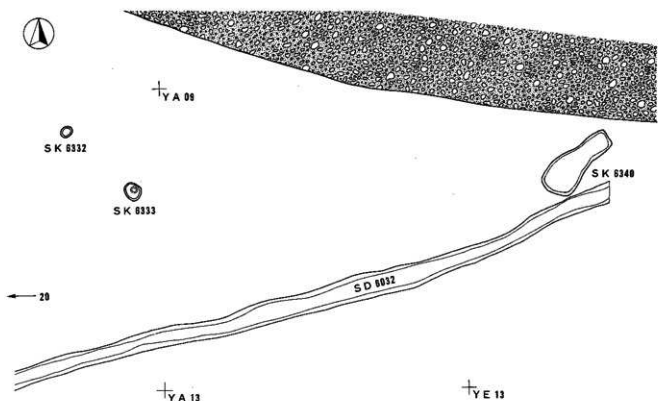


0 (1 : 100) 8 m

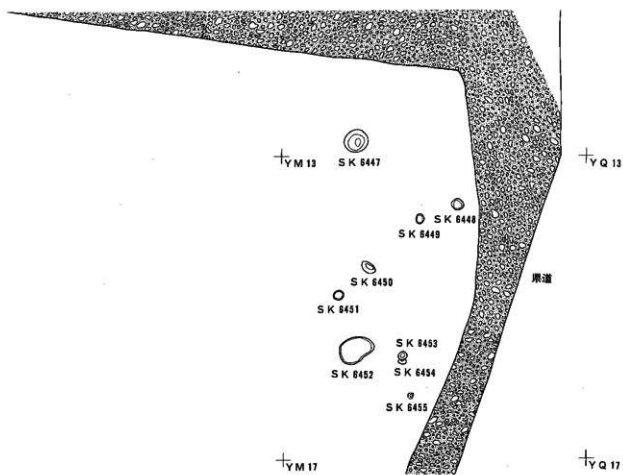


図版11 弥生時代中期以前割付図20 (一括)





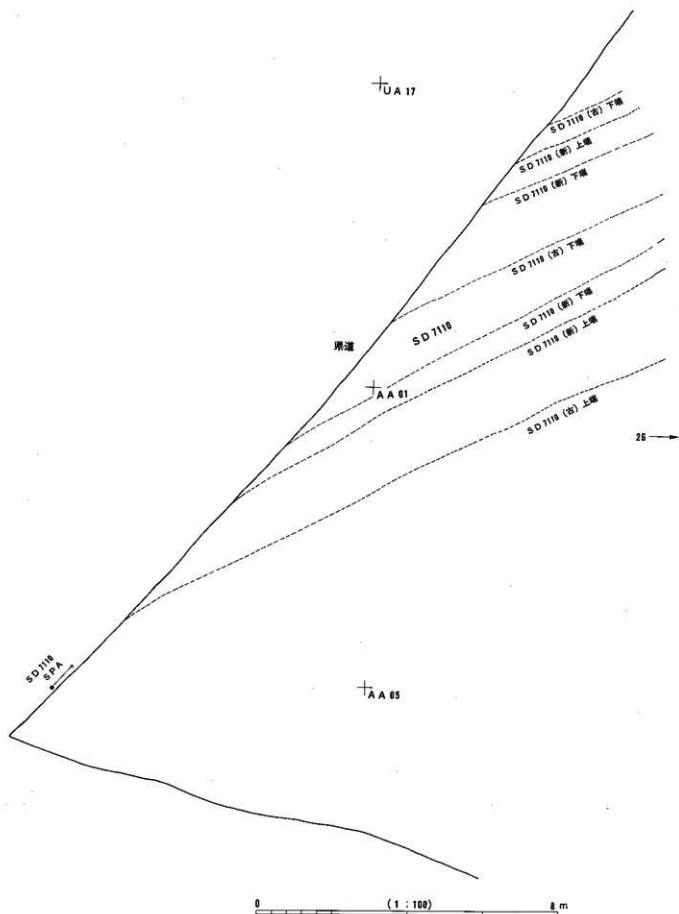
割付図 21

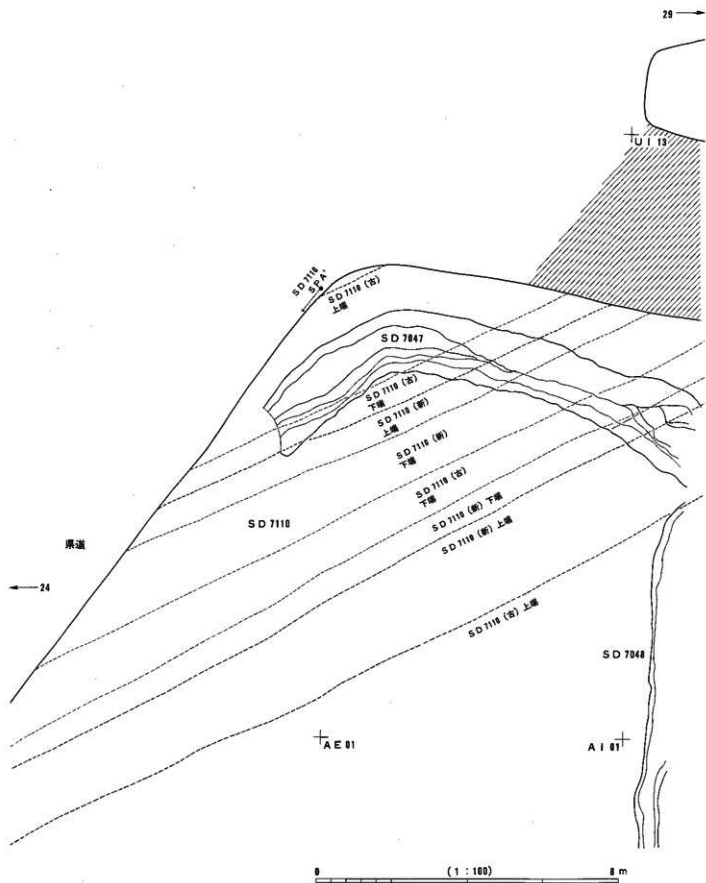


割付図 23

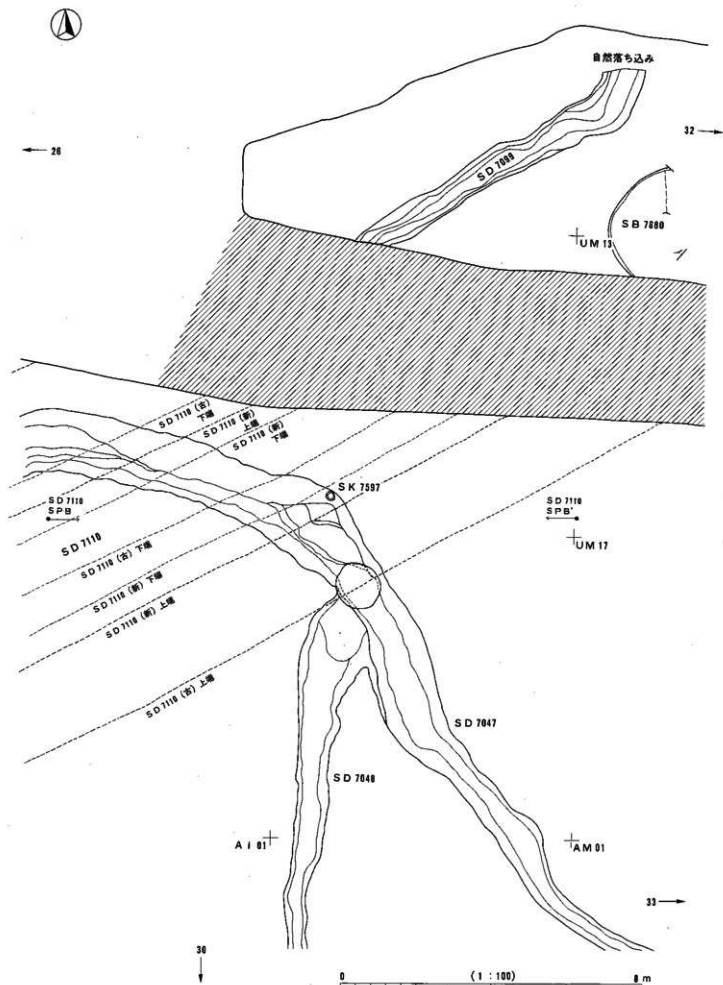
0 (1 : 100) 8 m

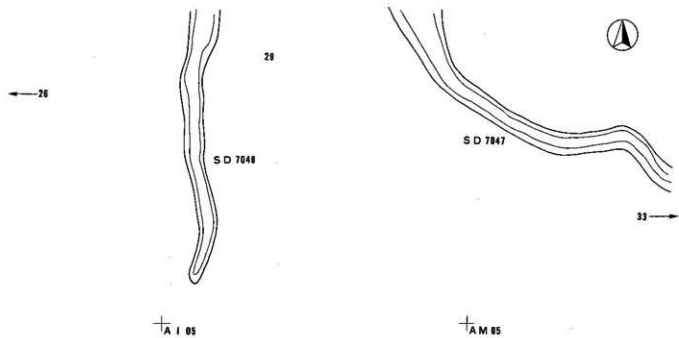
図版13 弥生時代中期以前割付図24 (一括)



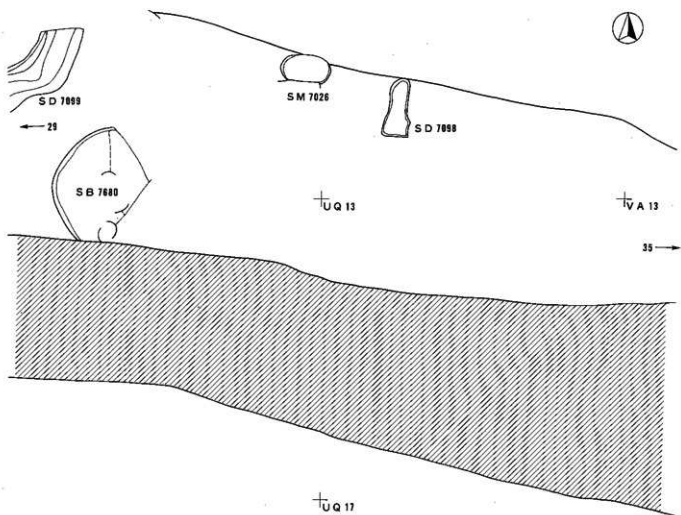


図版15 弥生時代中期以前割付図29 (一括)





割付図 30



割付図 32


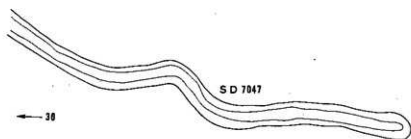
0 (1 : 100) 8 m

図版17 弥生時代中期以前割付図33 (一括)



+AQ 01

+BA 01

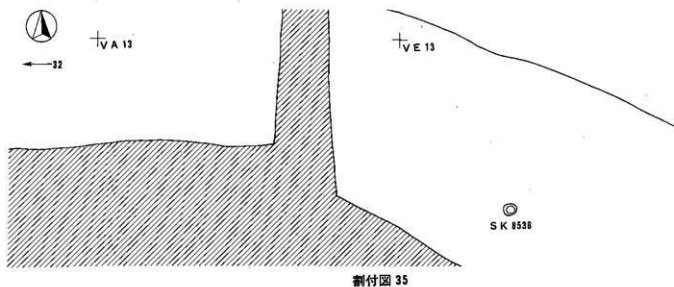
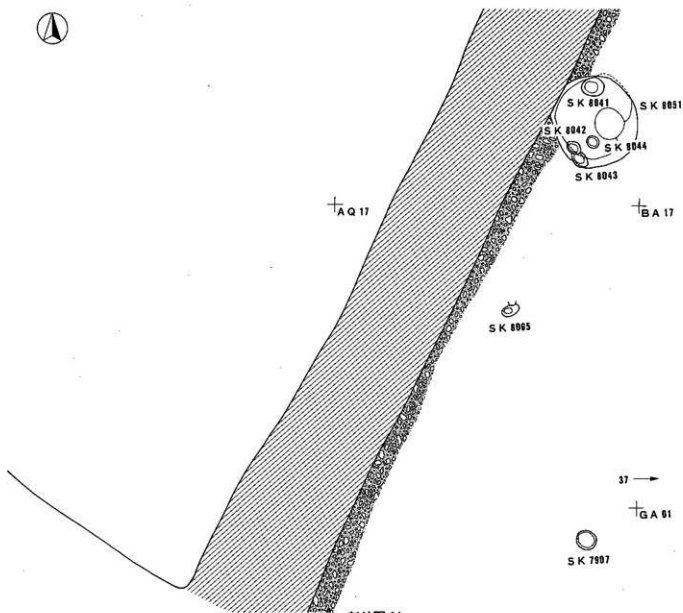


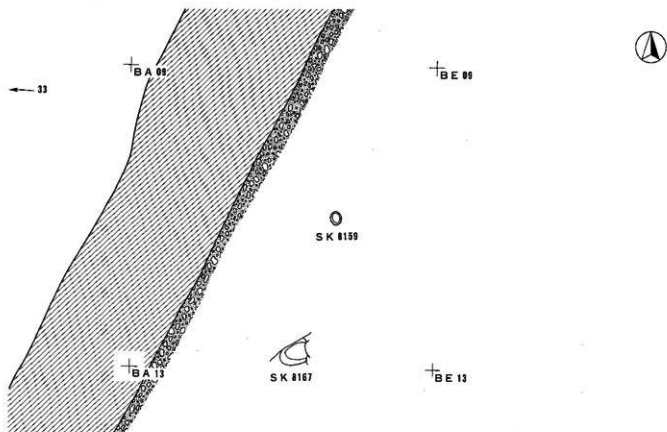
+AQ 05

+AQ 09

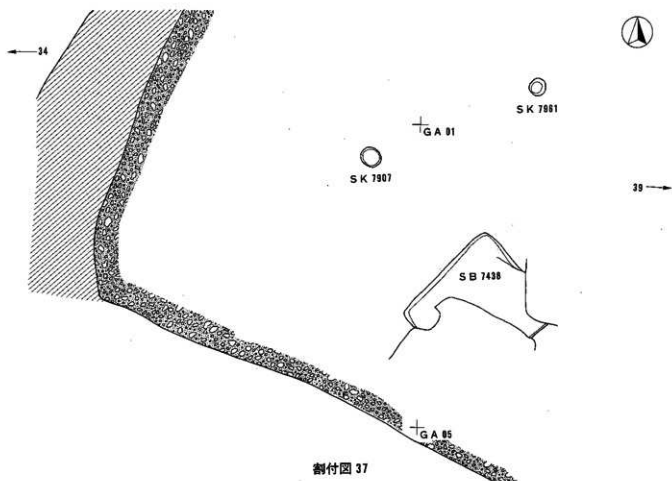


0 (1 : 100) 8 m

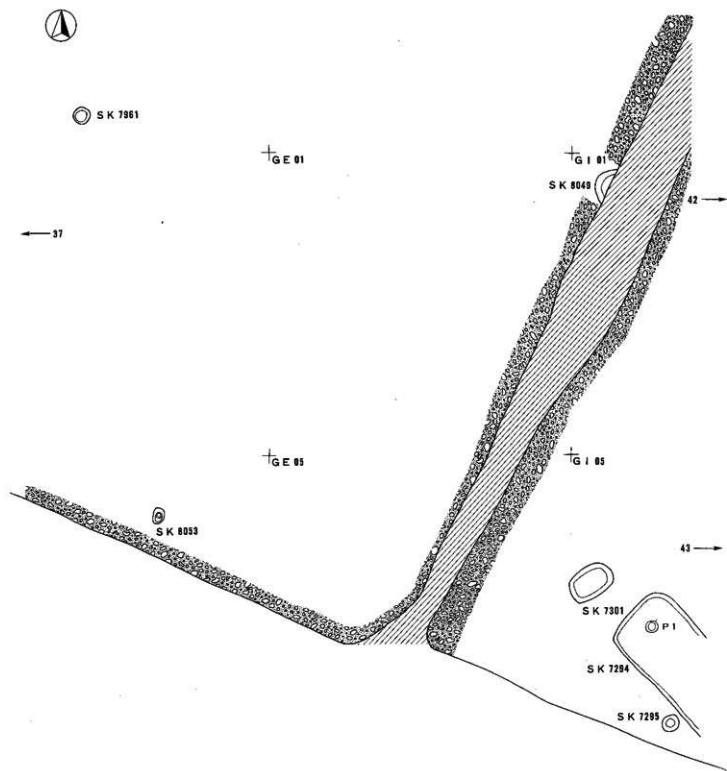




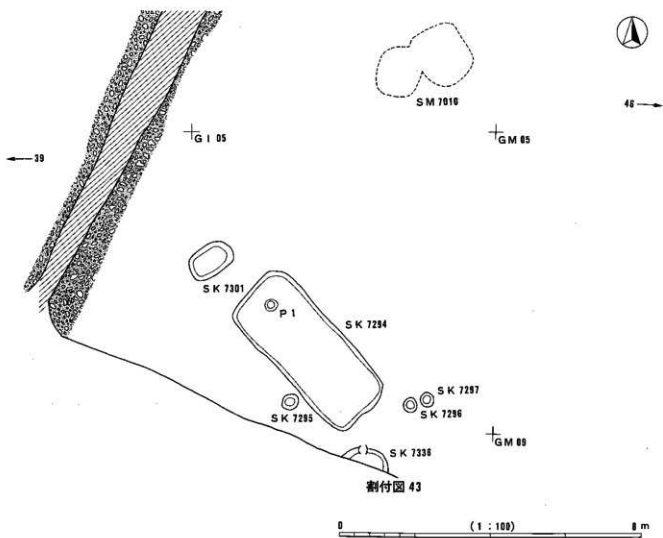
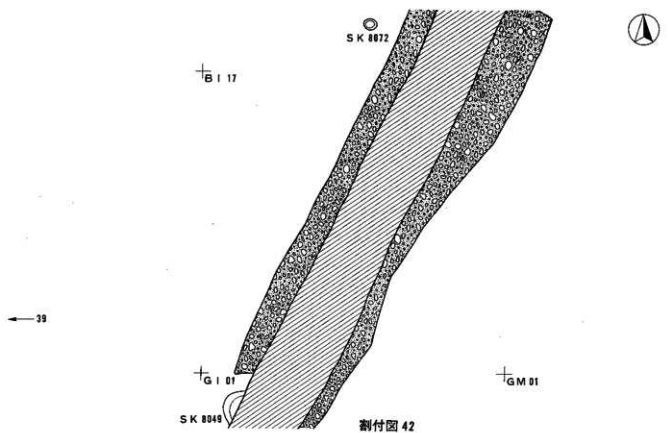
割付図 36

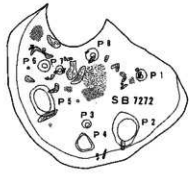
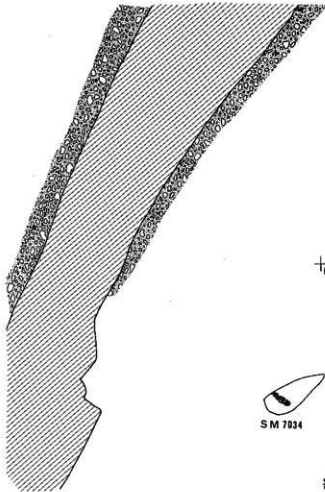


割付図 37



図版21 弥生時代中期以前割付図42・43（一括）





SK 7387 43 →

+BQ 13

+CA 13



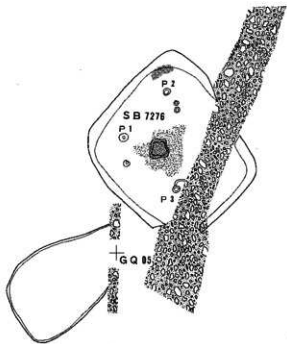
SM 7034



SK 7333

割付図 45

← 43



SK 7310


+GQ 85

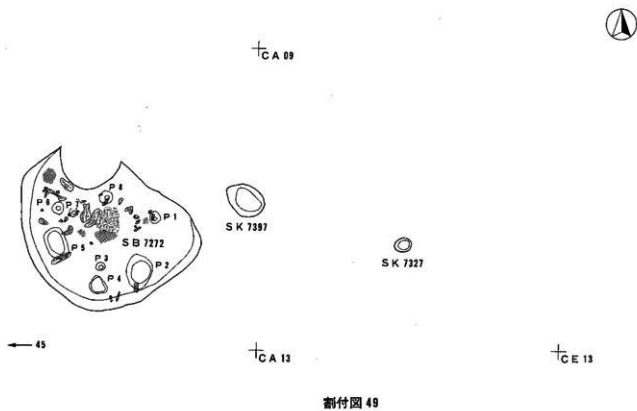
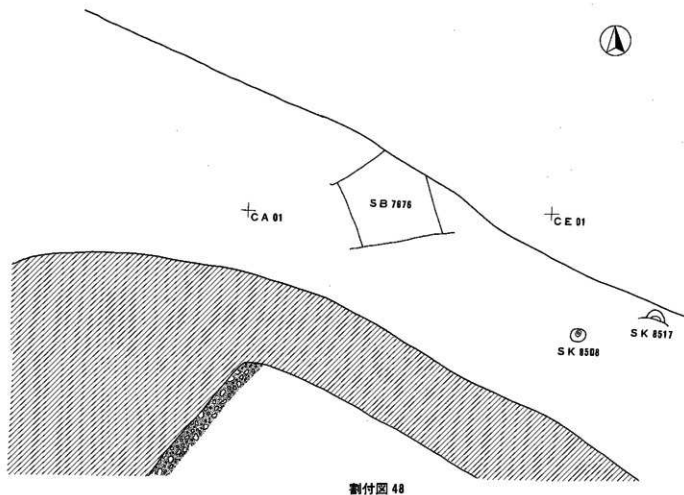
+HA 85

SK 7287

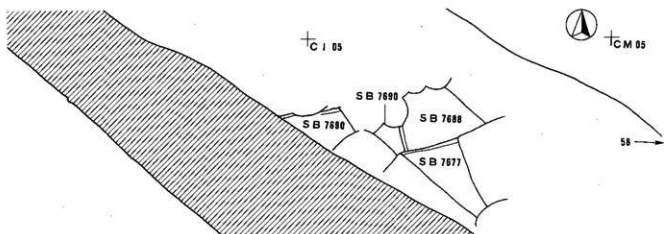
SK 7380

割付図 46

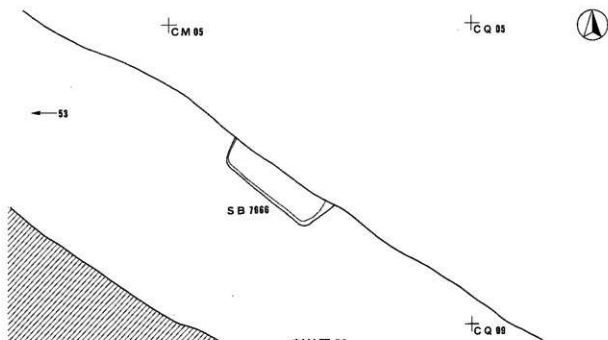




0 (1 : 100) 8 m




割付図 53



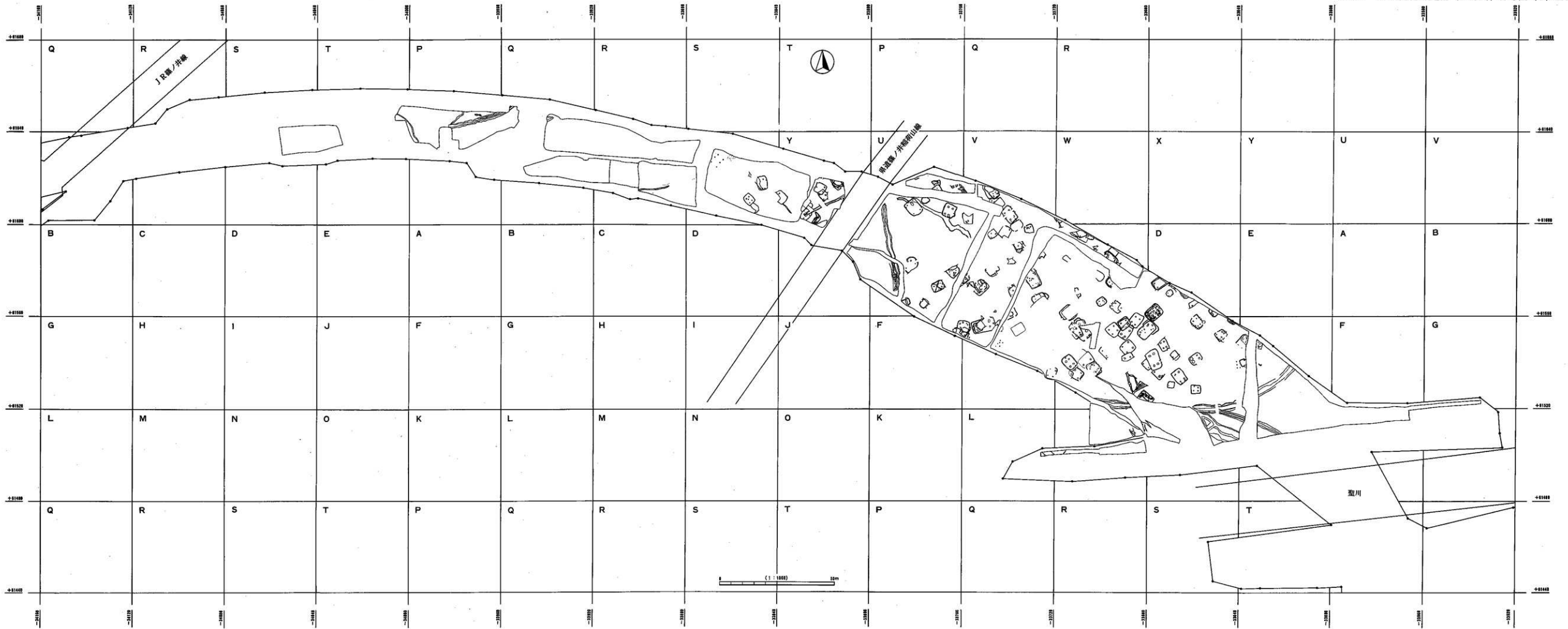
割付図 58



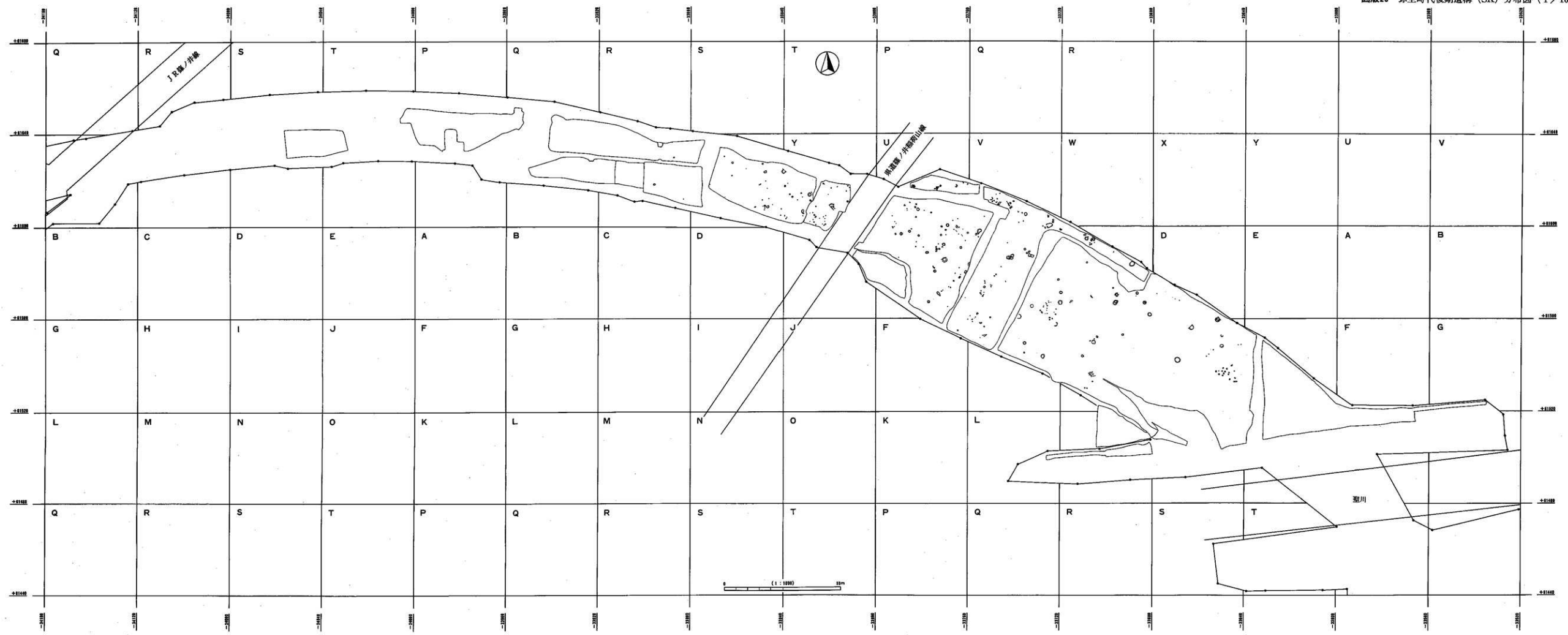
割付図 68


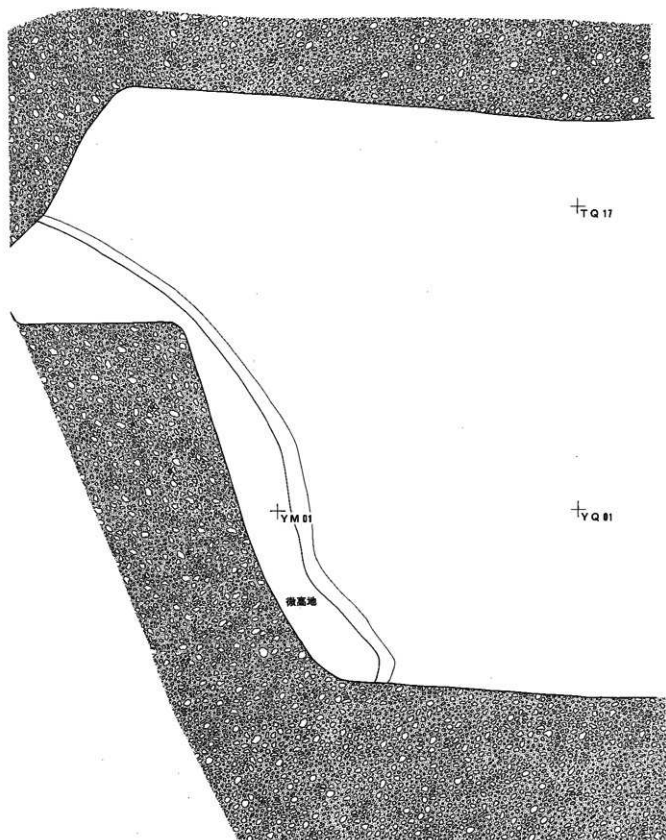


図版25 弥生時代後期遺構 (SK以外) 分布図 (1/1000)

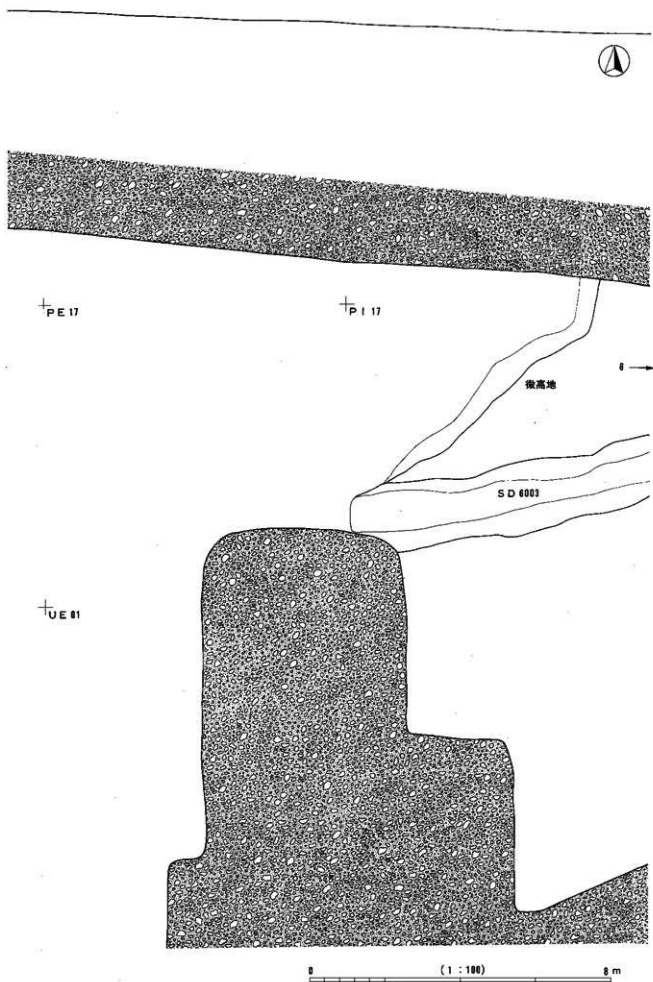


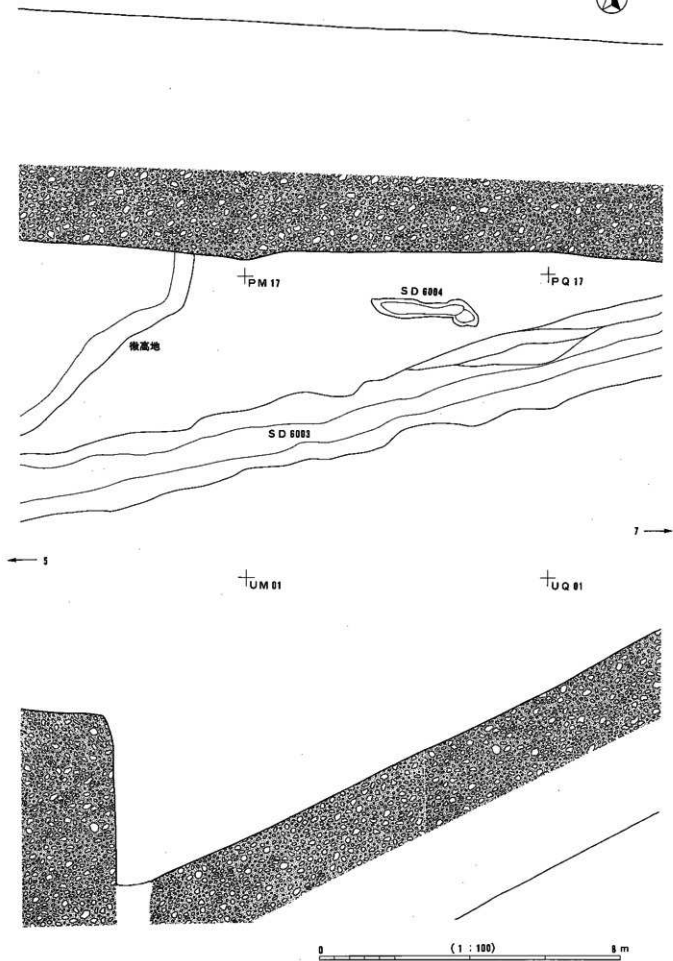
図版26 弥生時代後期遺構 (SK) 分布図 (1/1000)

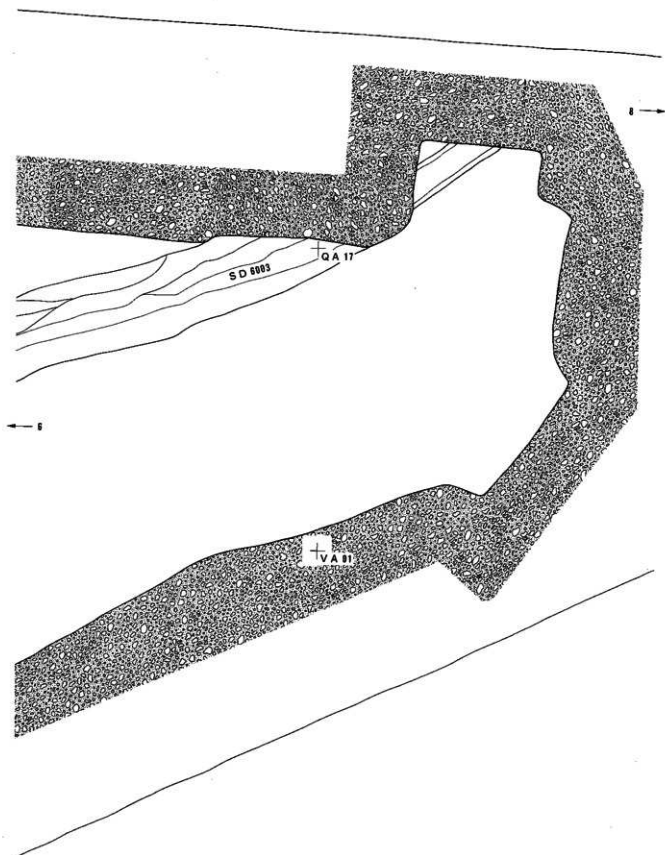


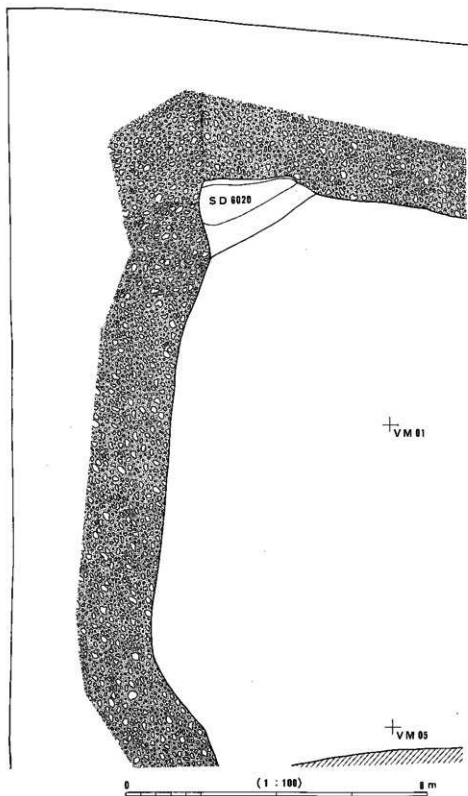


图版28 弥生時代後期割付图5 (一括)

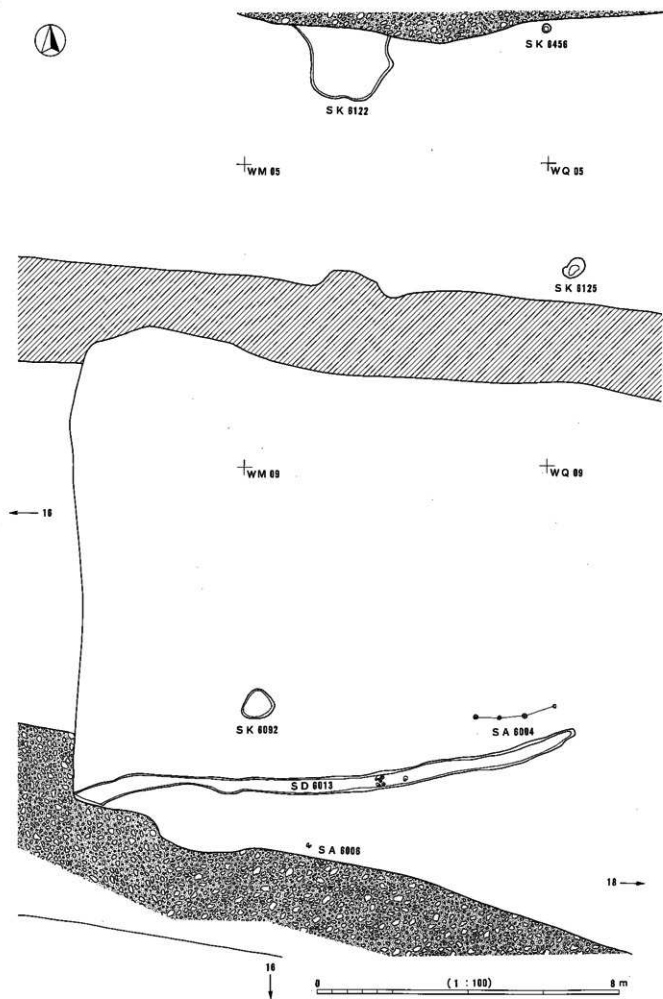


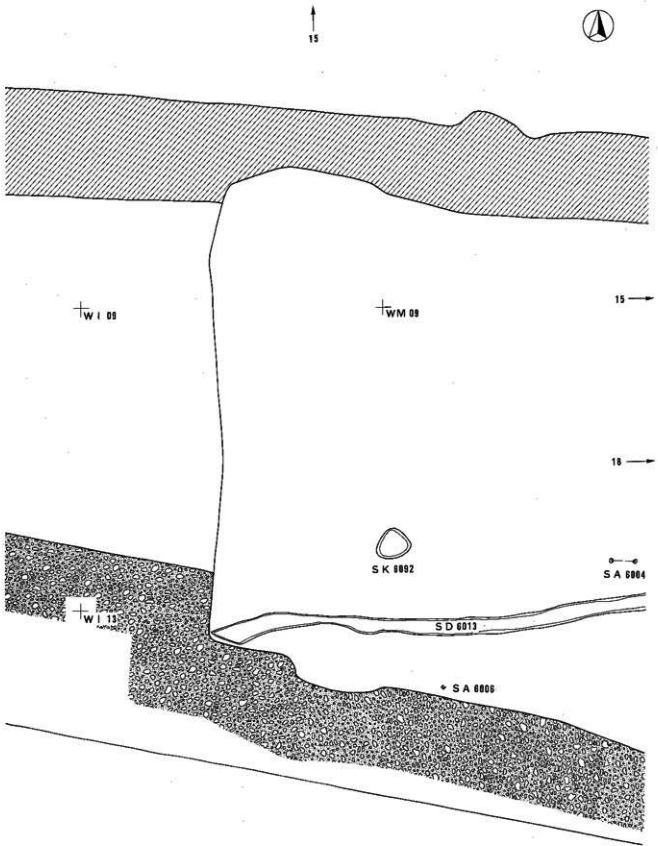




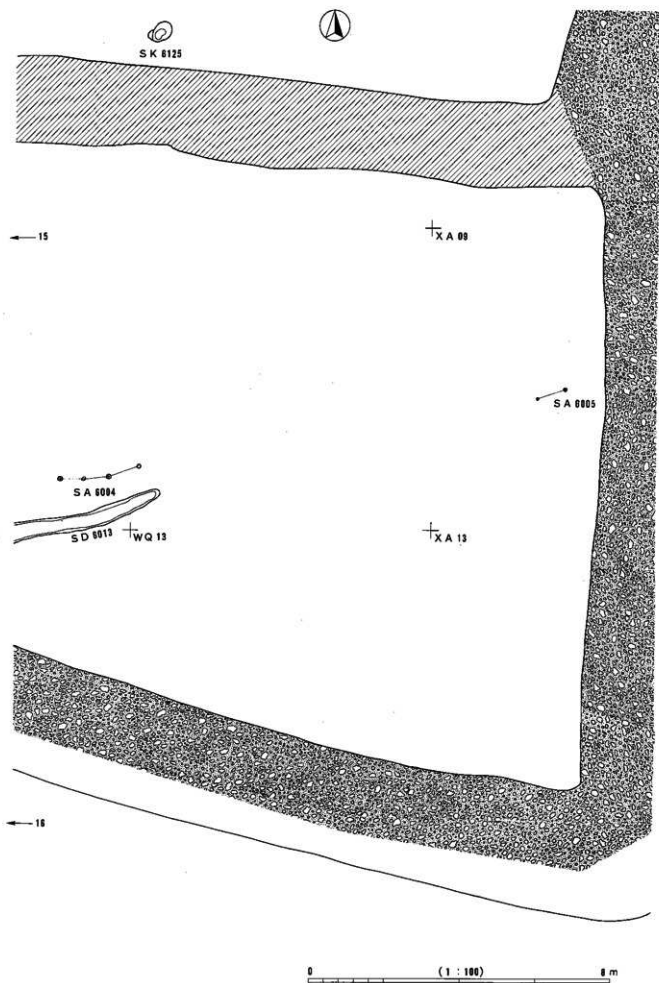


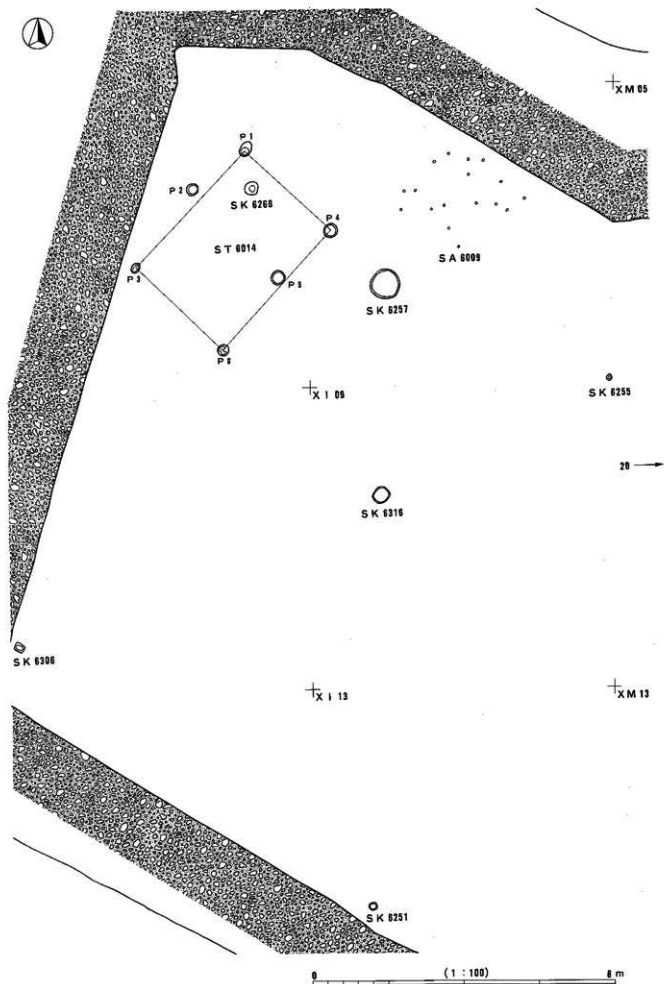
図版32 弥生時代後期割付図15 (一括)

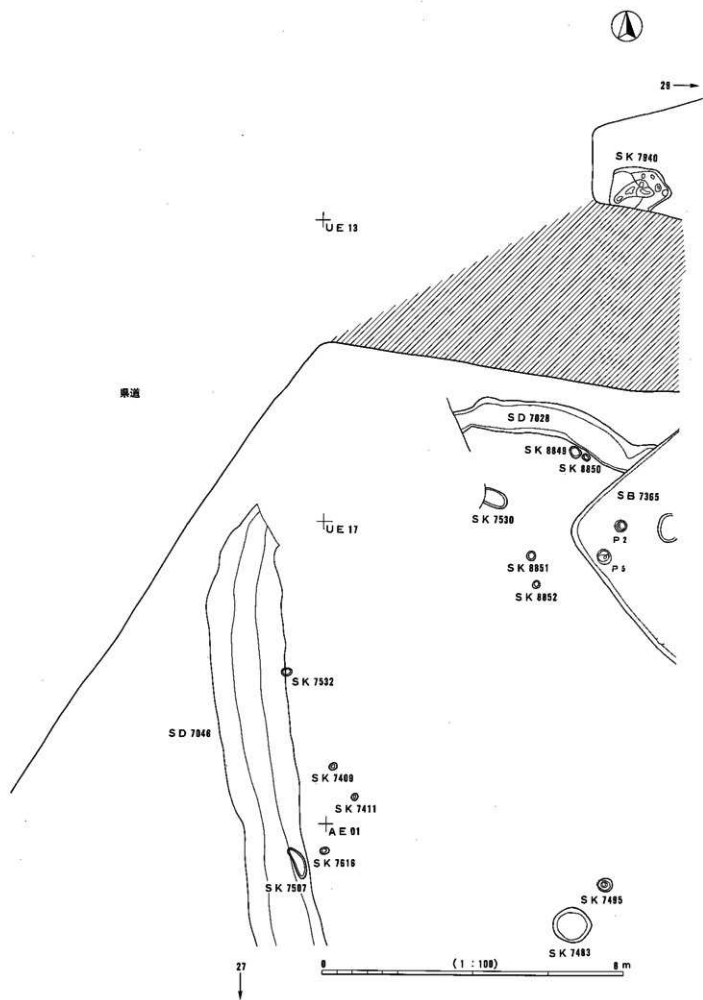


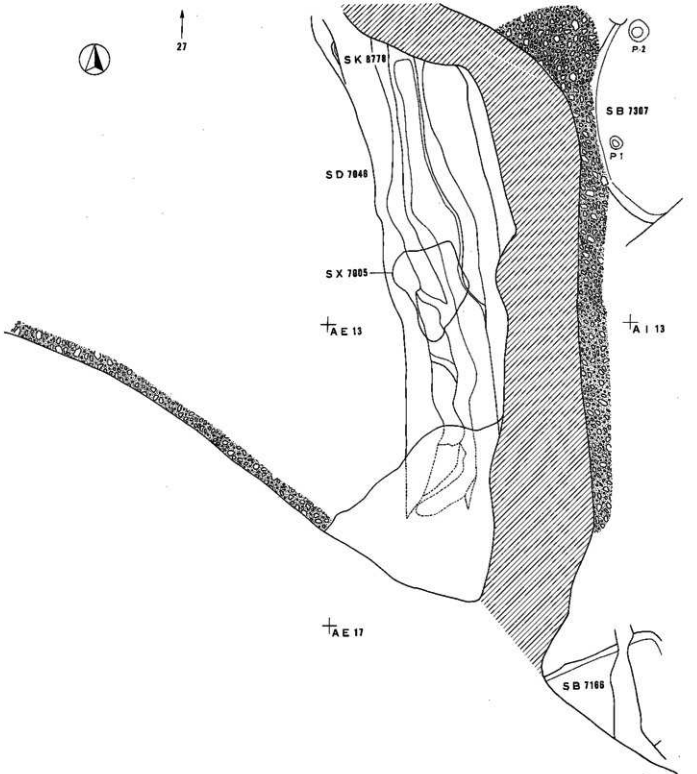


図版34 弥生時代後期割付図18 (一括)

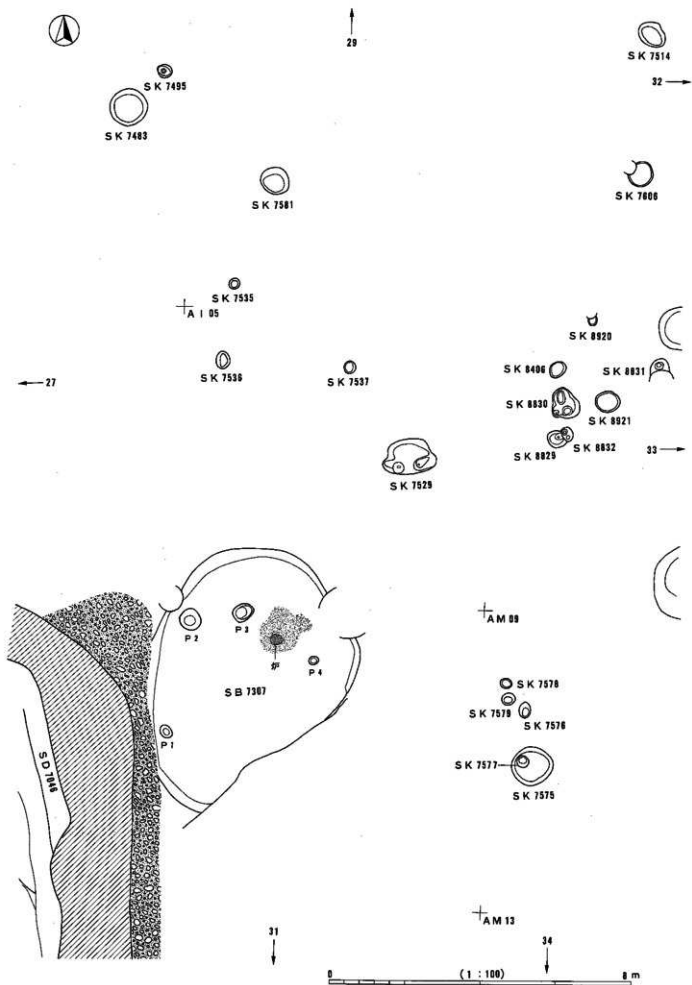


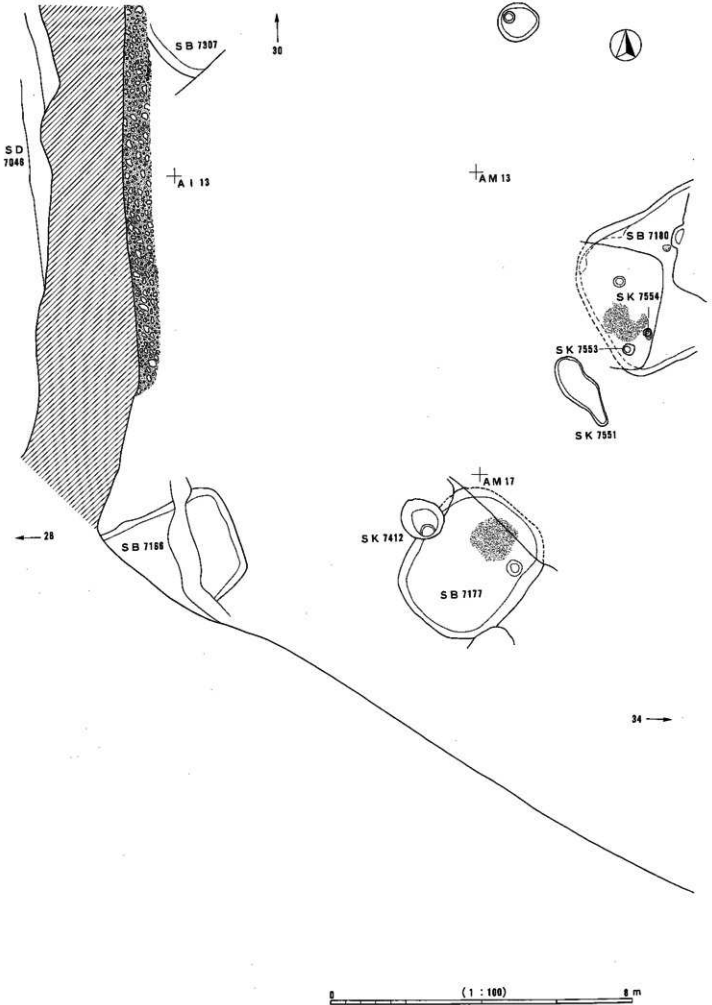




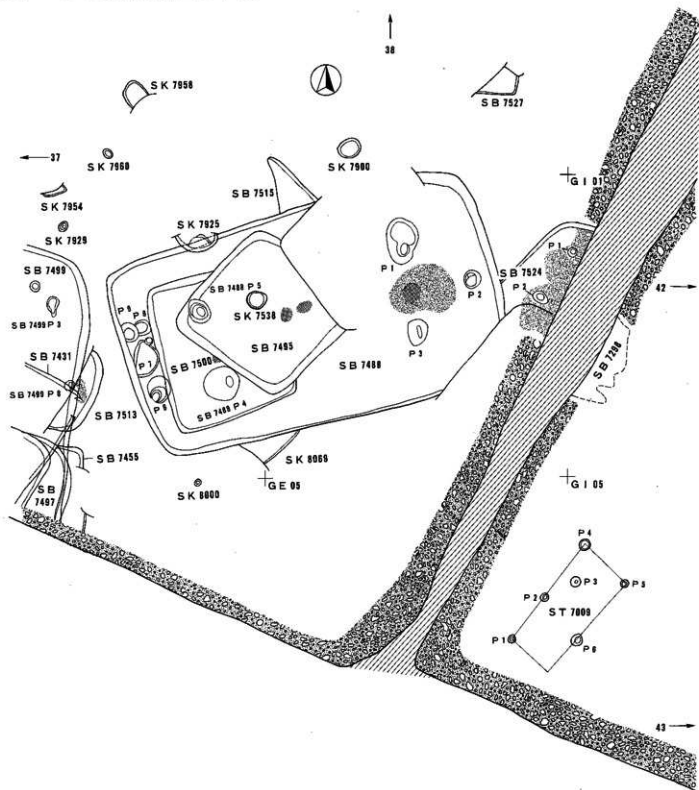


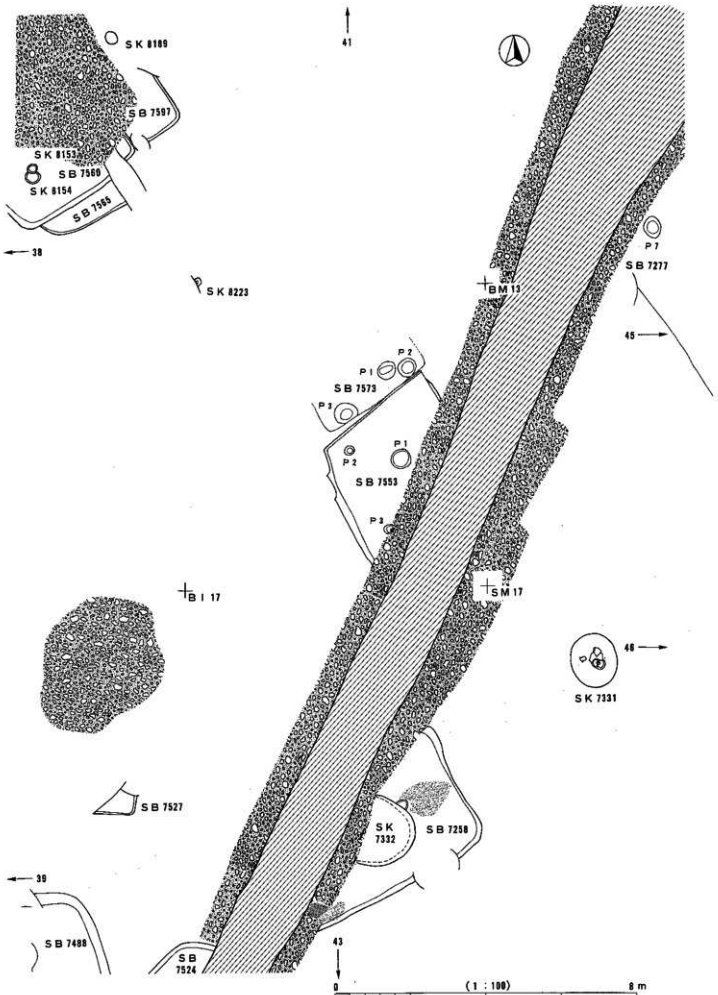
図版38 弥生時代後期割付図30 (一括)



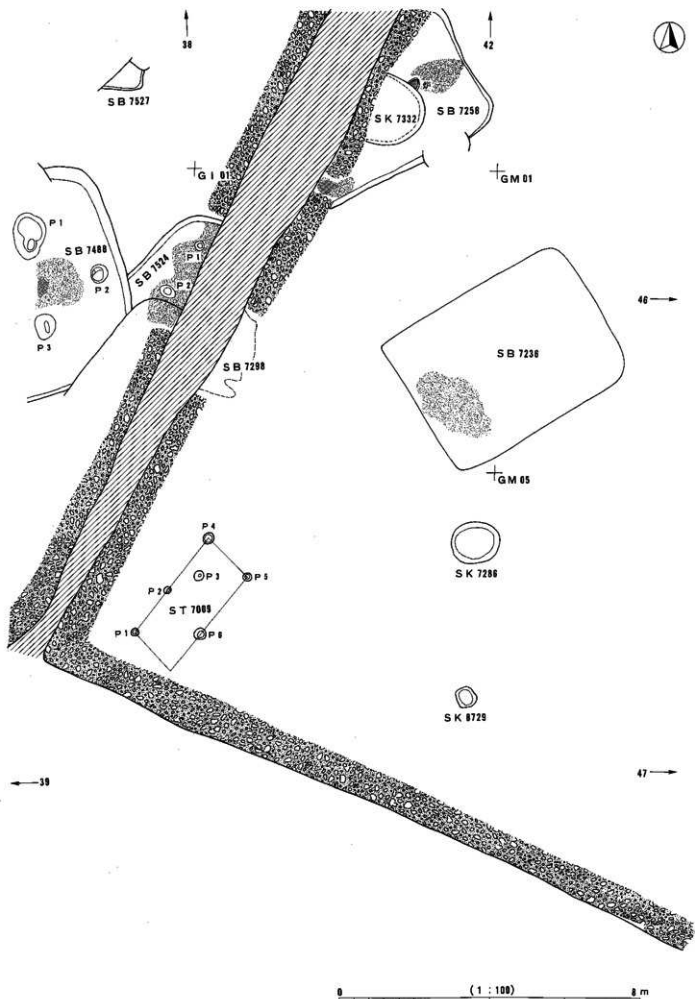


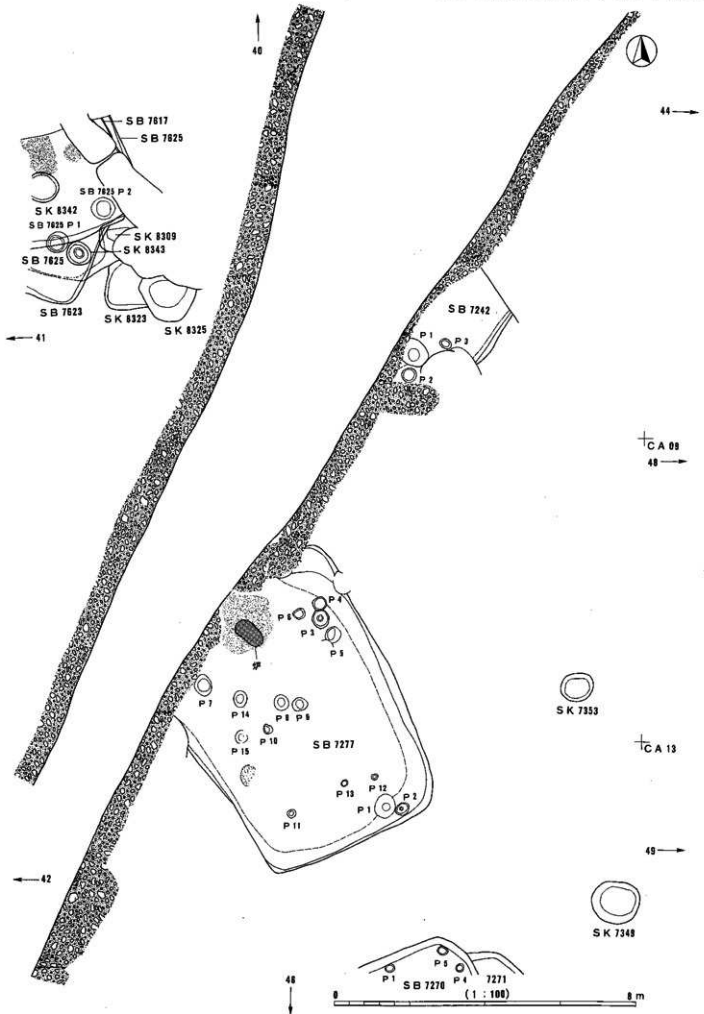
図版40 弥生時代後期割付図39 (一括)



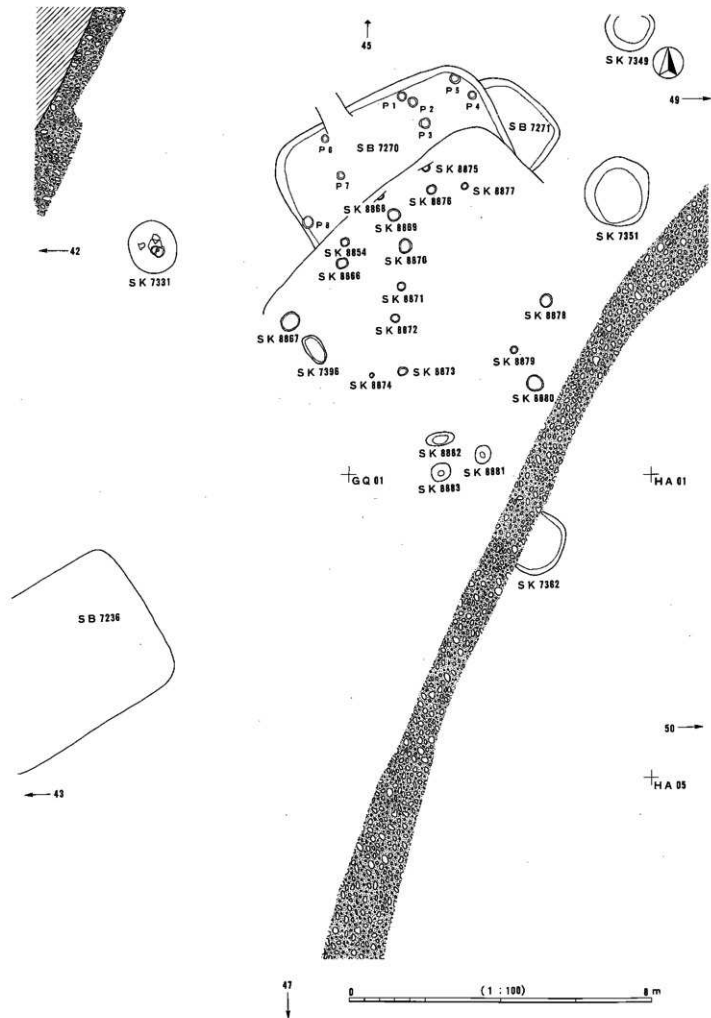


図版42 弥生時代後期割付図43（一括）





図版44 弥生時代後期割付図46 (一括)





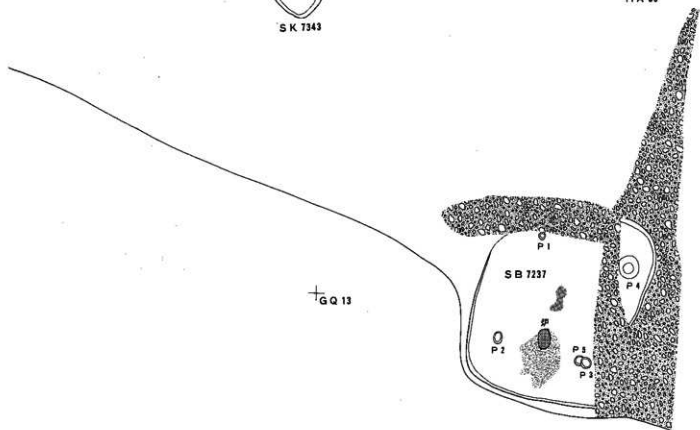
← 43



51 →

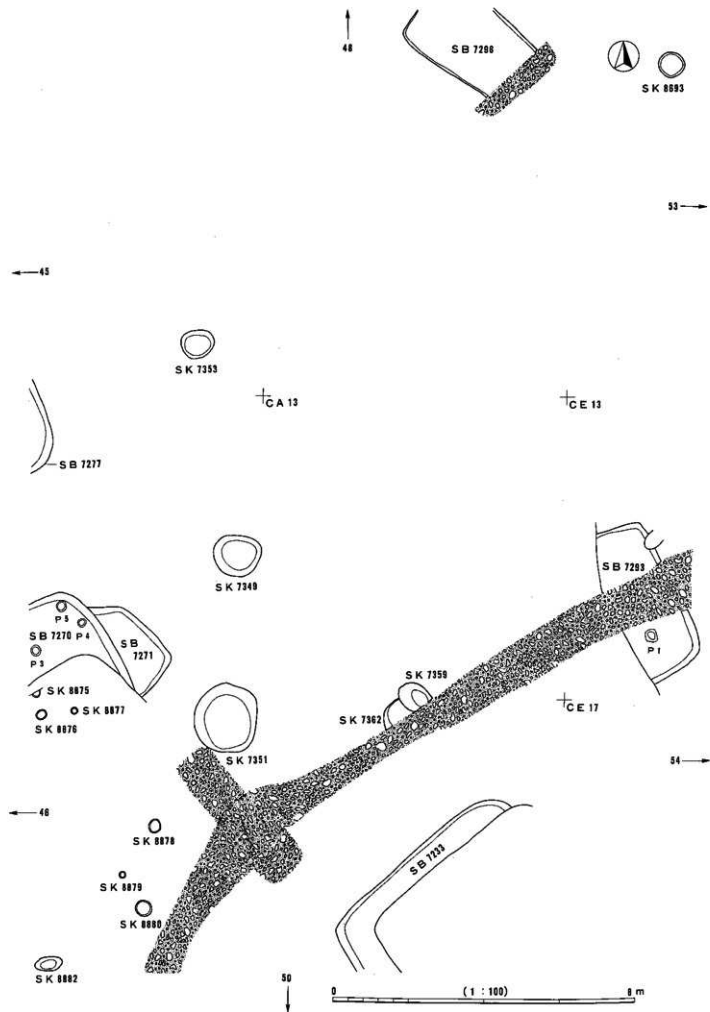
+ HA 00

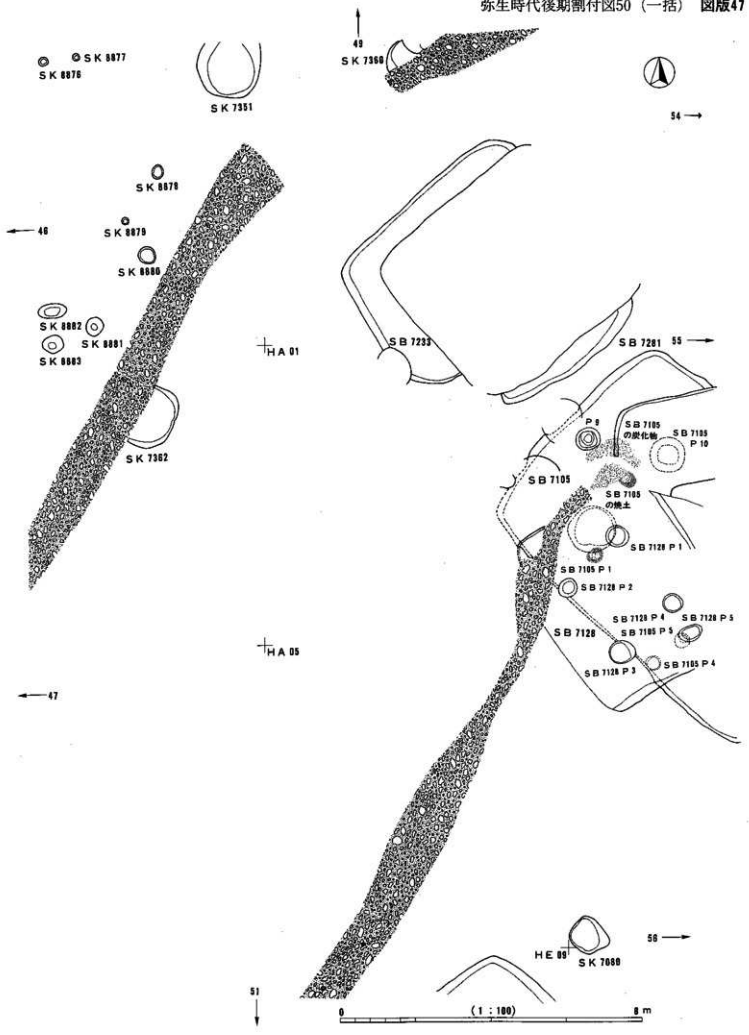
+ GQ 13



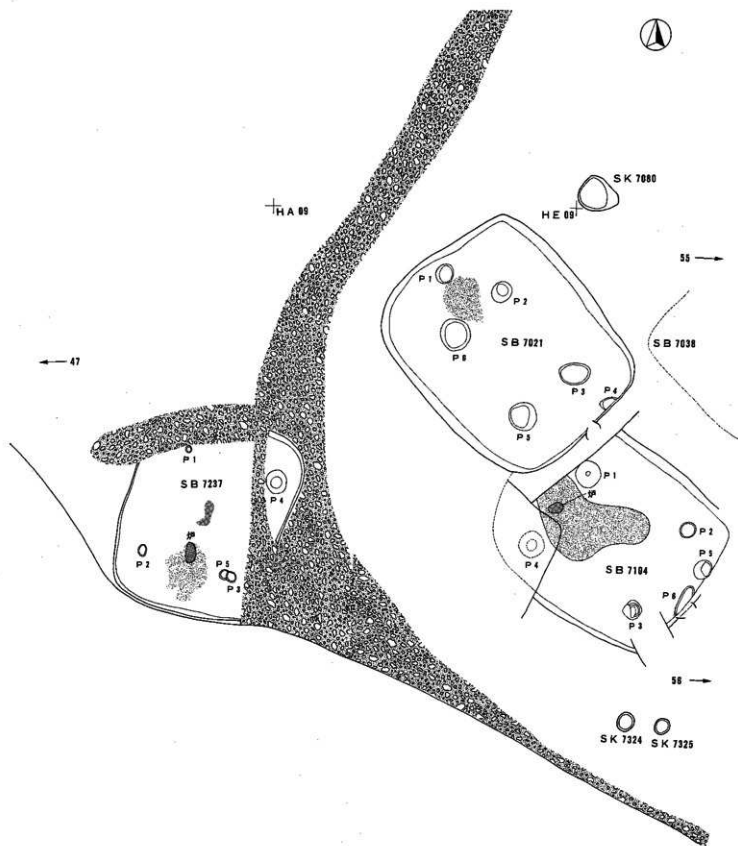
0 (1 : 100) 8 m

図版46 弥生時代後期割付図49 (一括)





図版48 弥生時代後期割付図51 (一括)






57 →

+ MA 09

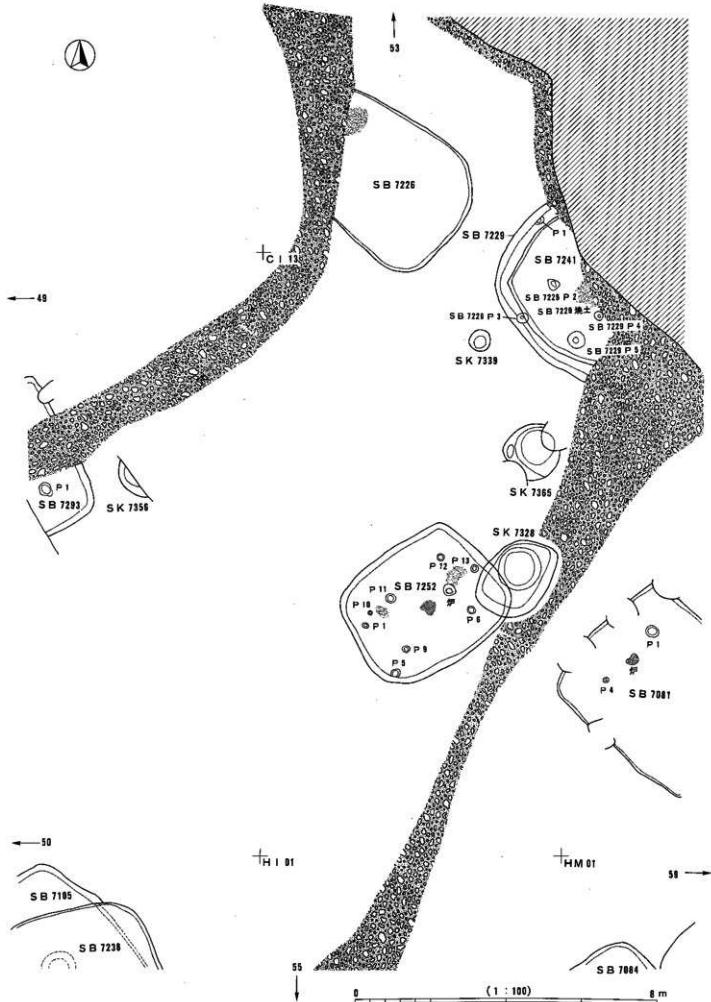
+ ME 09

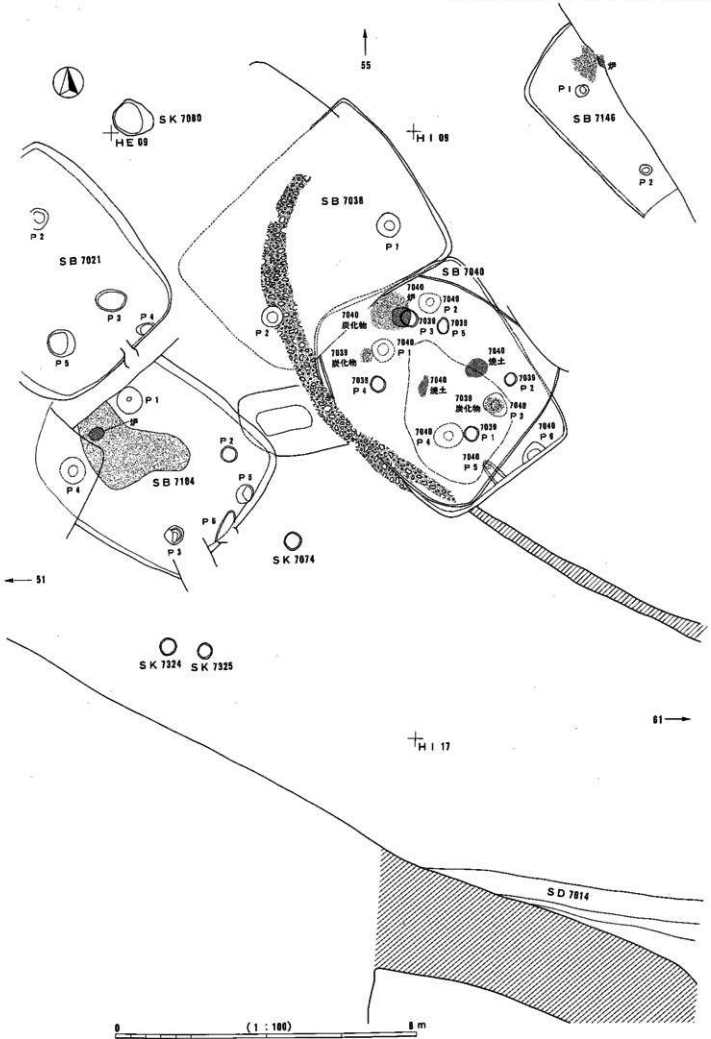


+ MA 13

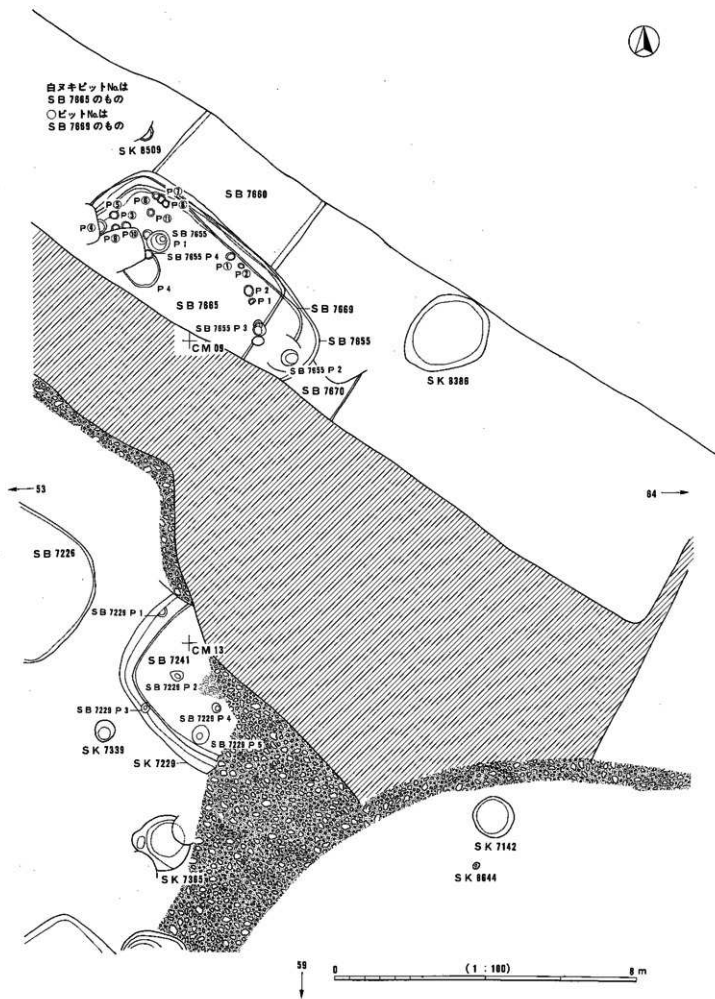
0 (1 : 100) 8 m

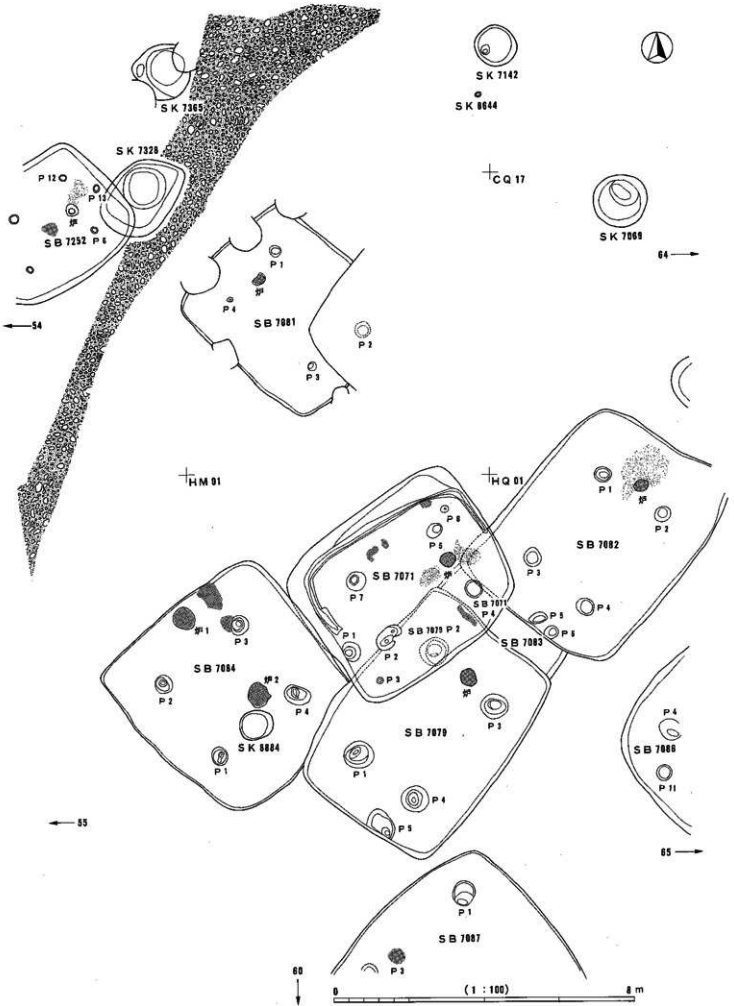
図版50 弥生時代後期割付図54 (一括)



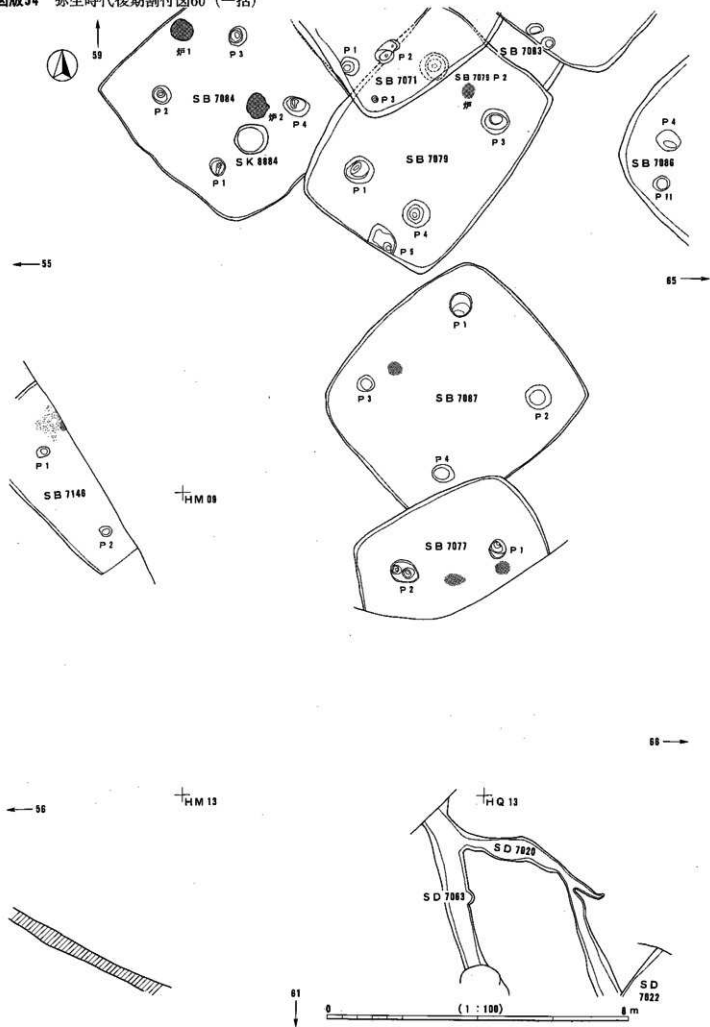


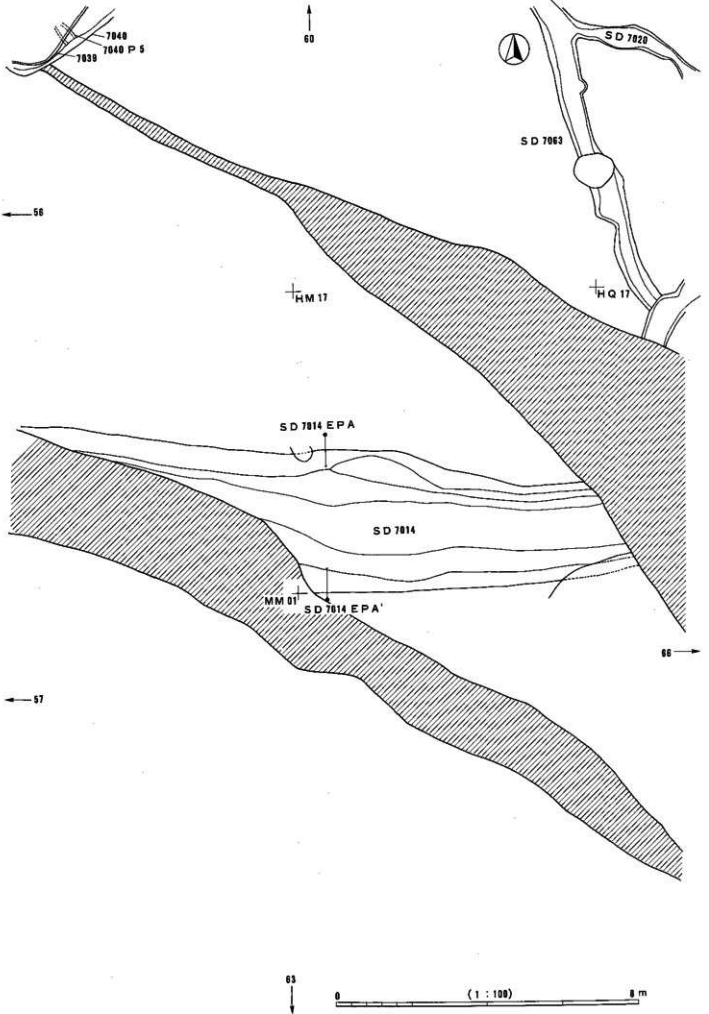
図版52 弥生時代後期割付図58 (一括)



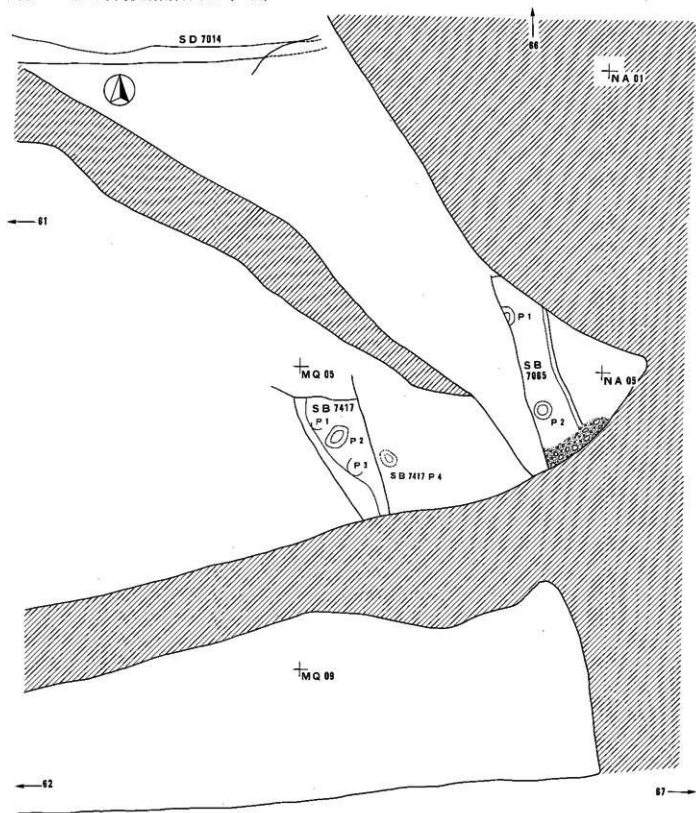


図版54 弥生時代後期割付図60 (一括)

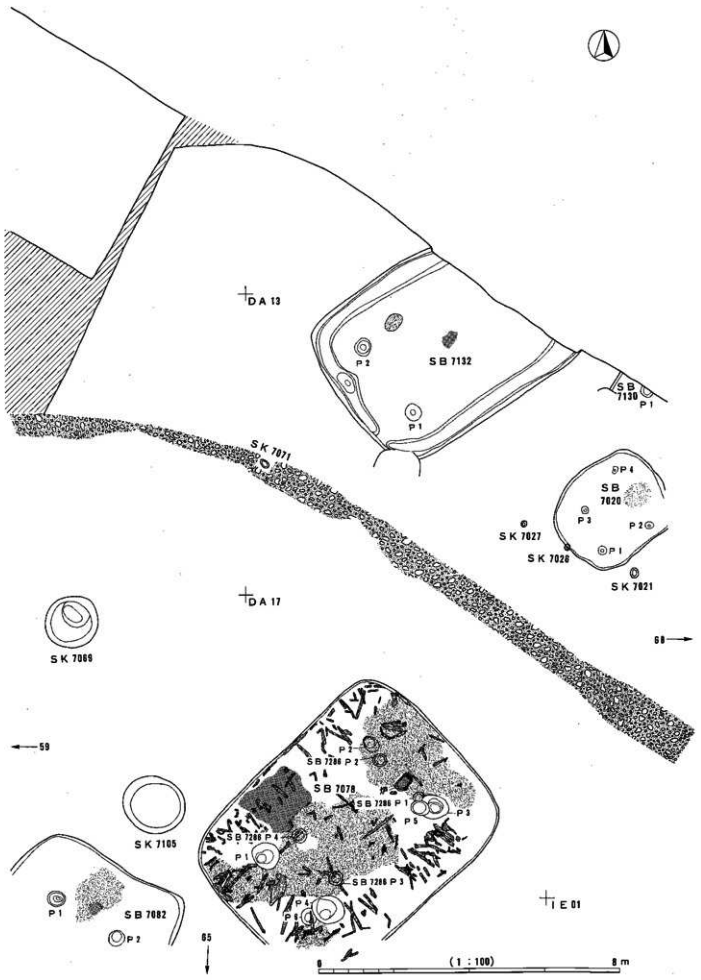




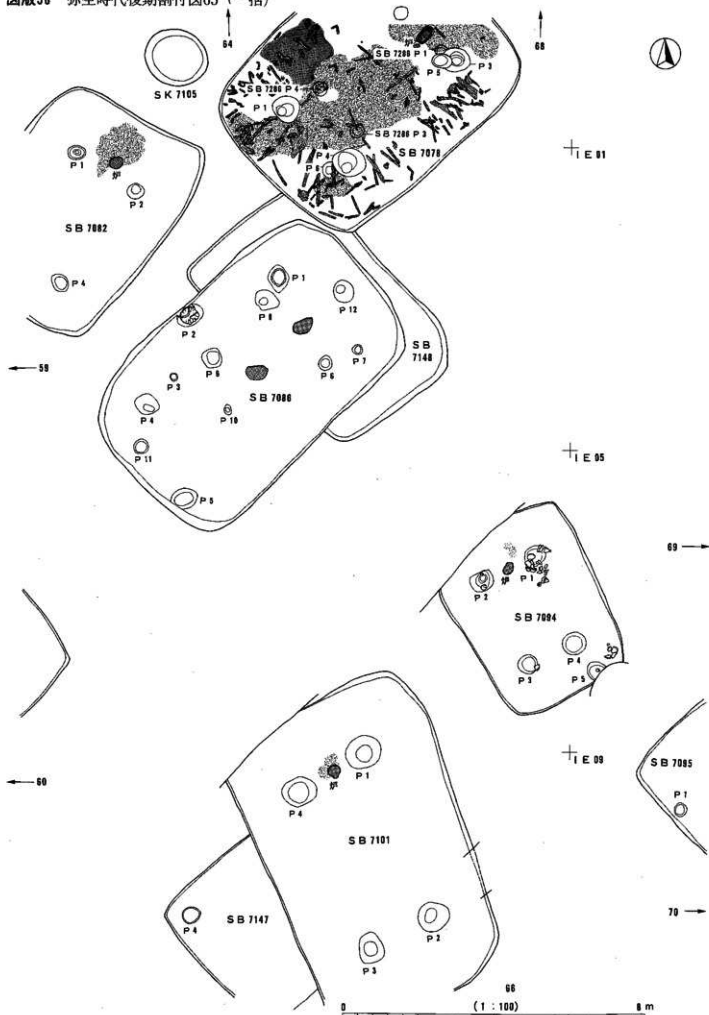
図版56 弥生時代後期割付図63 (一括)

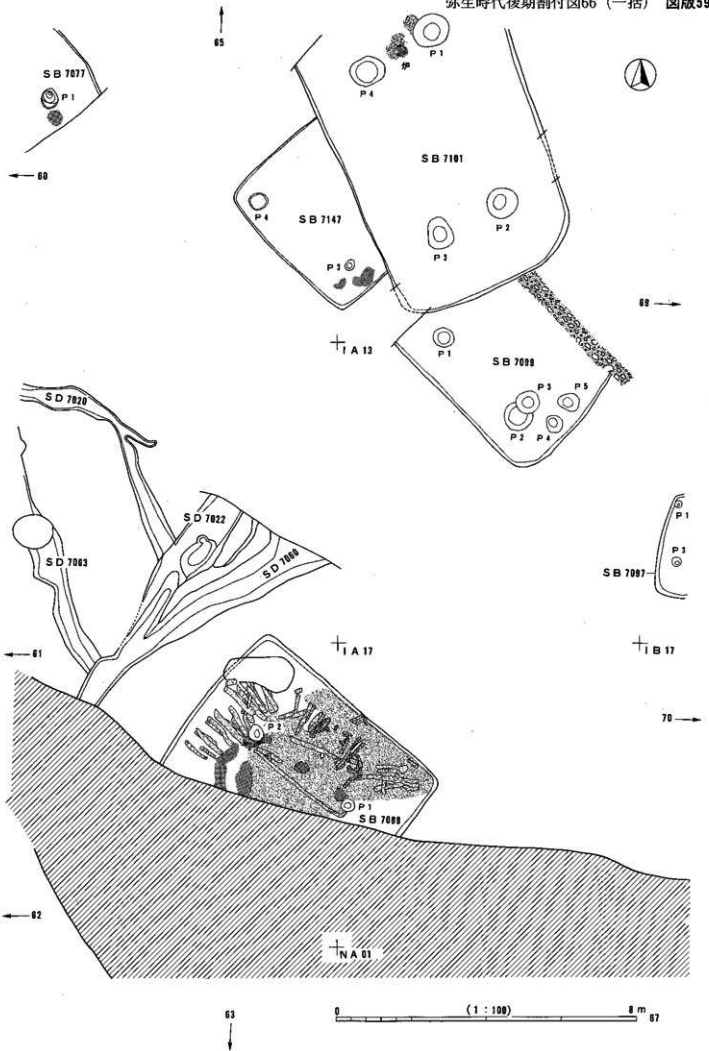


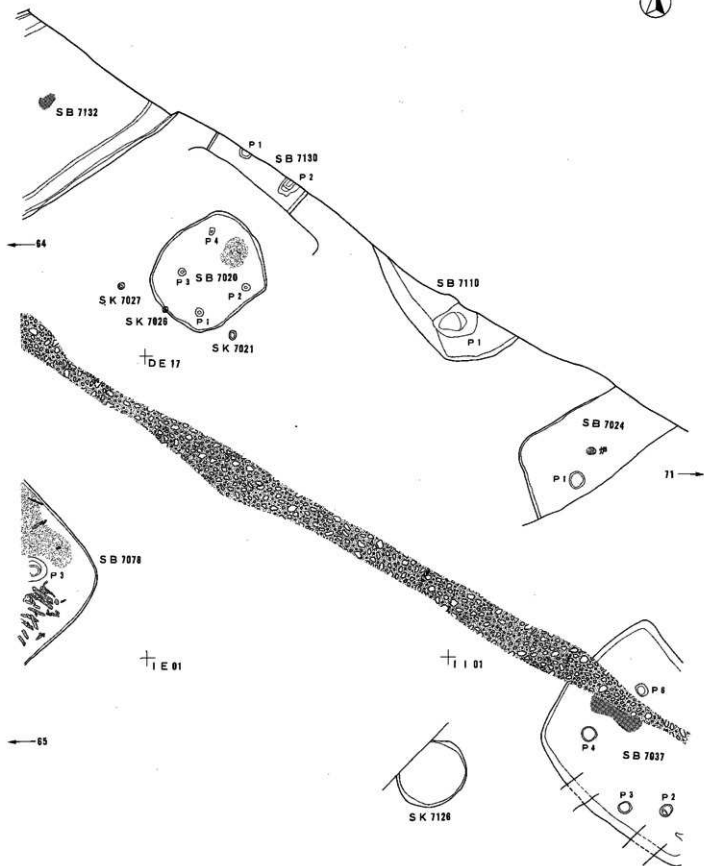
0 (1 : 100) 8 m



図版58 弥生時代後期割付図65 (一括)





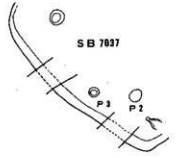




68



SK 7126



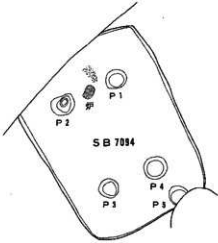
SB 7037

P1

P2

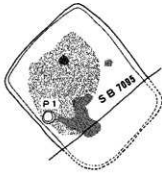
65

1 E 05



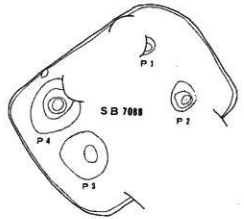
SB 7094

74



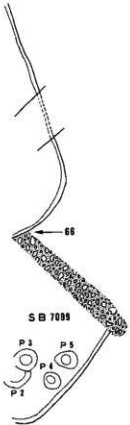
SB 7095

1 05

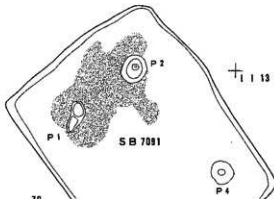


SB 7098

72



SB 7099



SB 7091

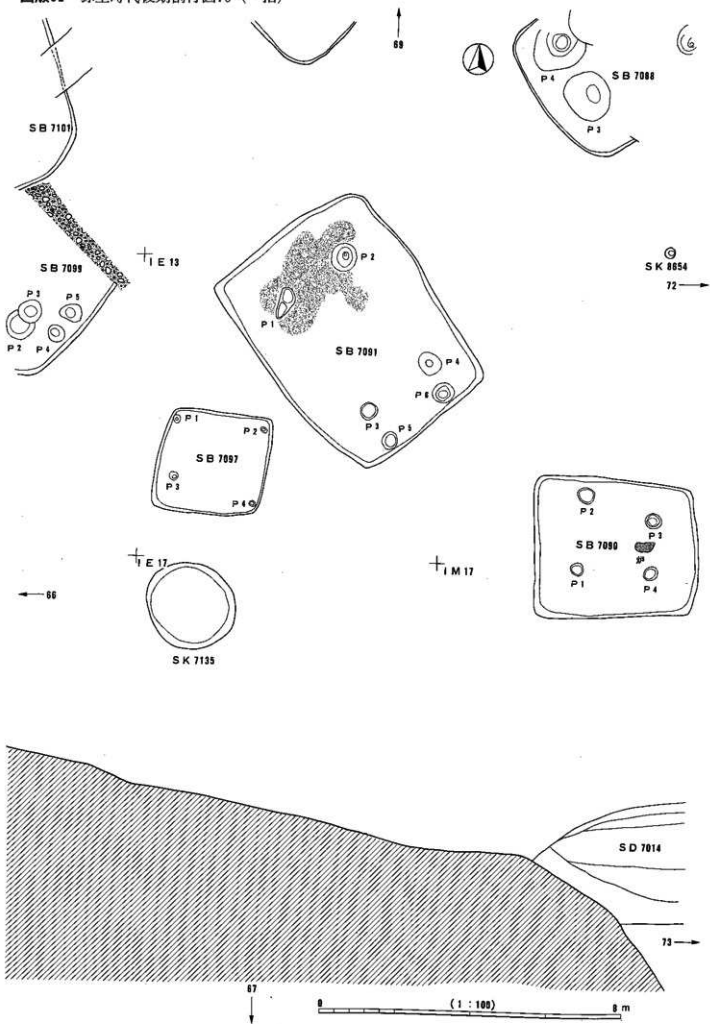
1 15

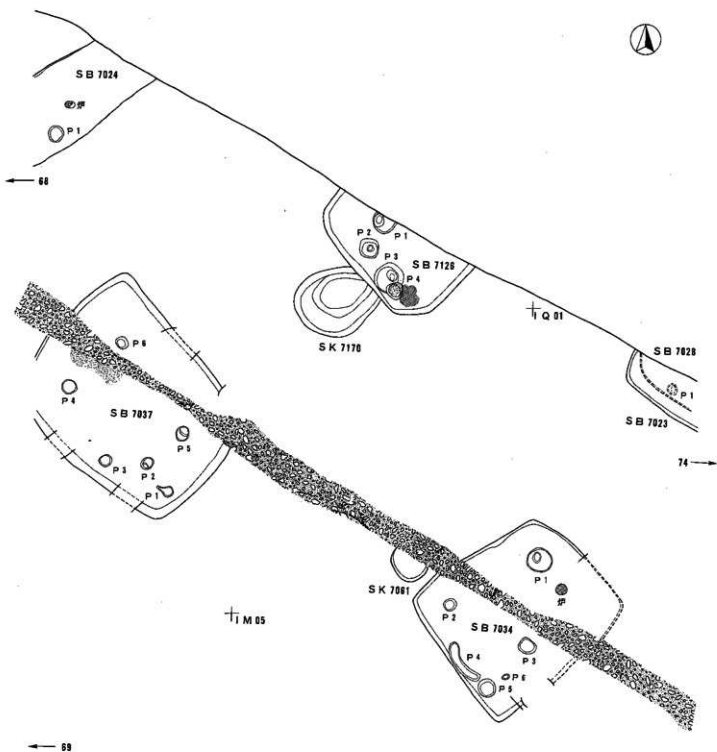
SK 8054

70

0 (1 : 100) 8 m

図版62 弥生時代後期割付図70 (一括)





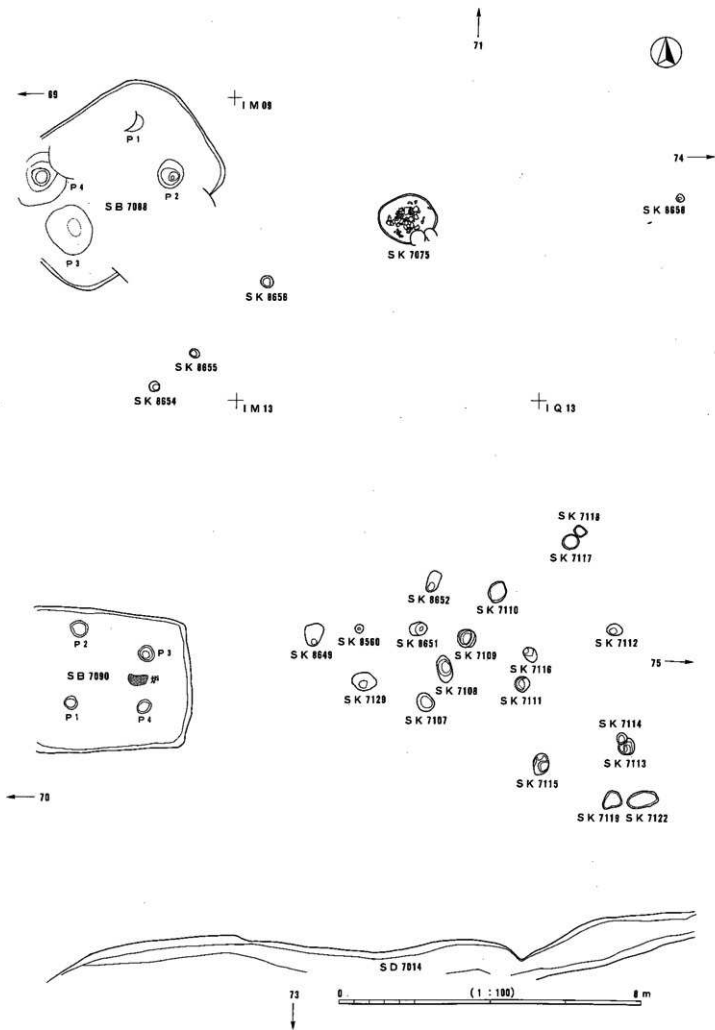
← 68

74 →

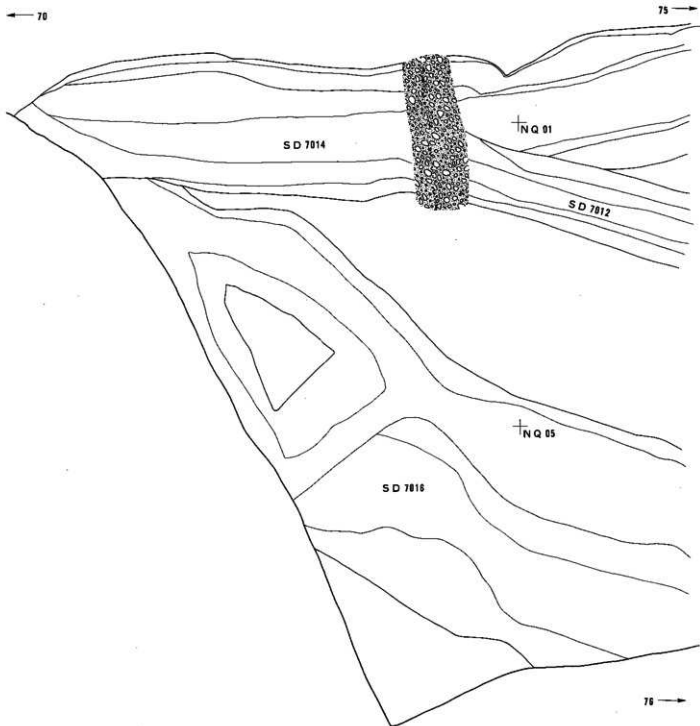
72
↓

0 (1 : 100) 8 m

图版64 弥生時代後期割付图72 (一括)

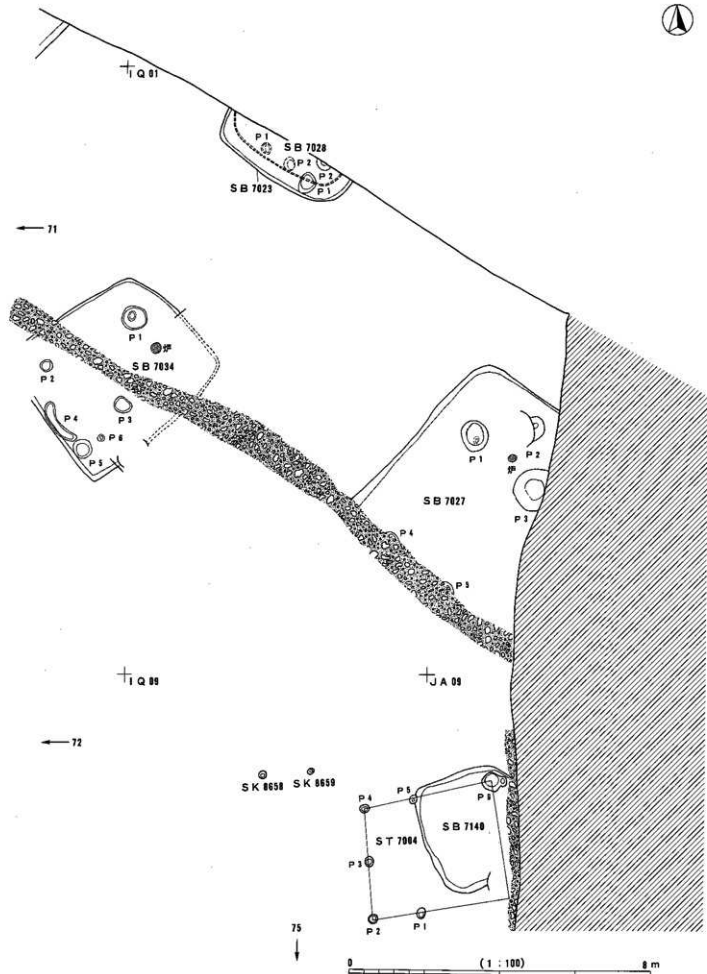


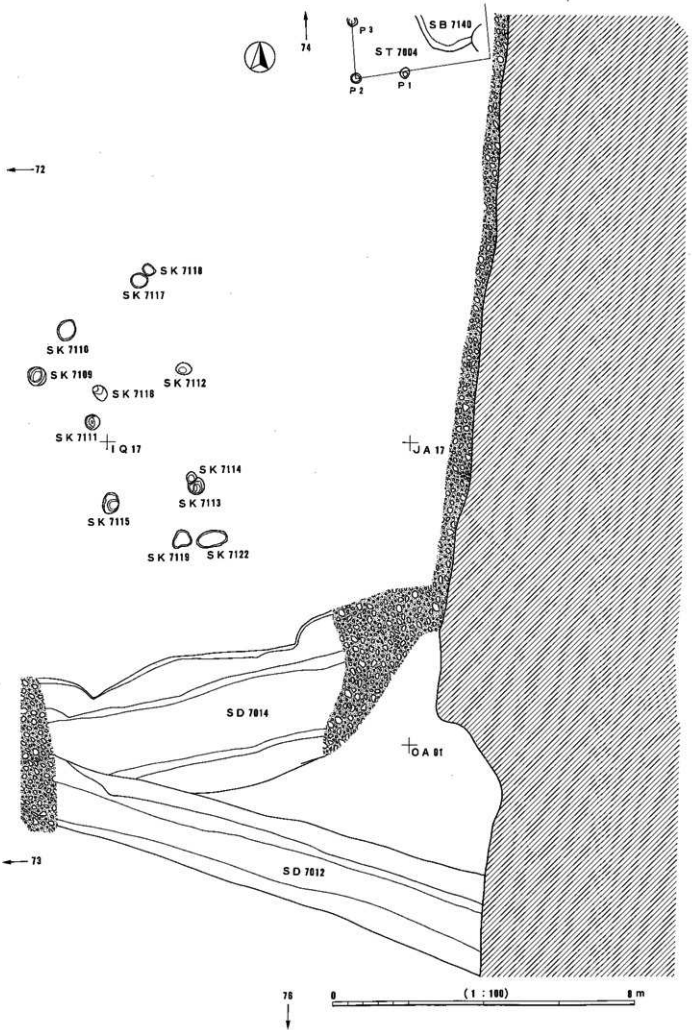
↑
72



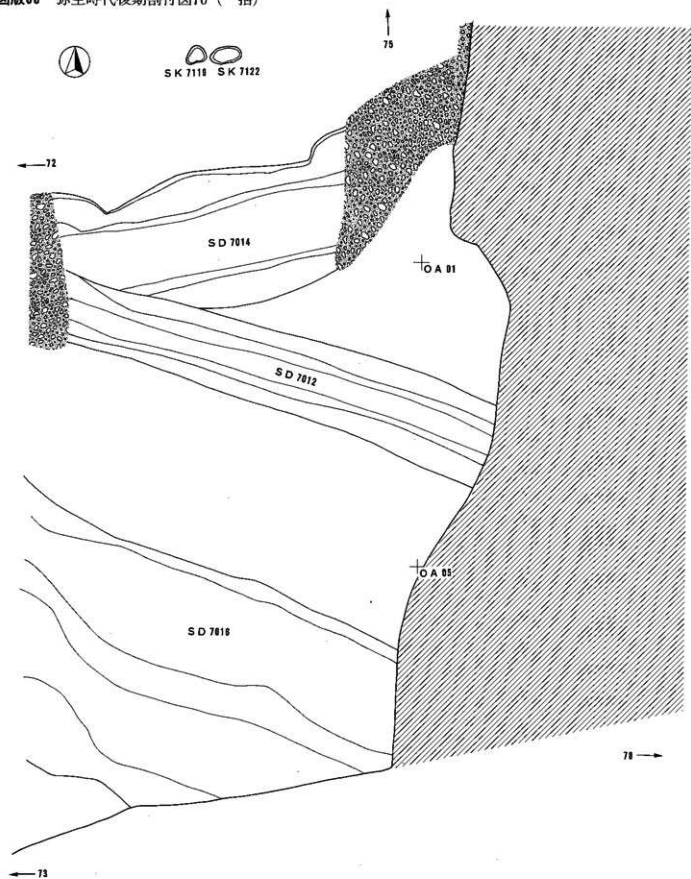
0 (1 : 100) 8 m

図版66 弥生時代後期割付図74 (一括)

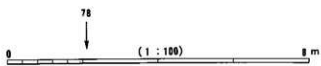
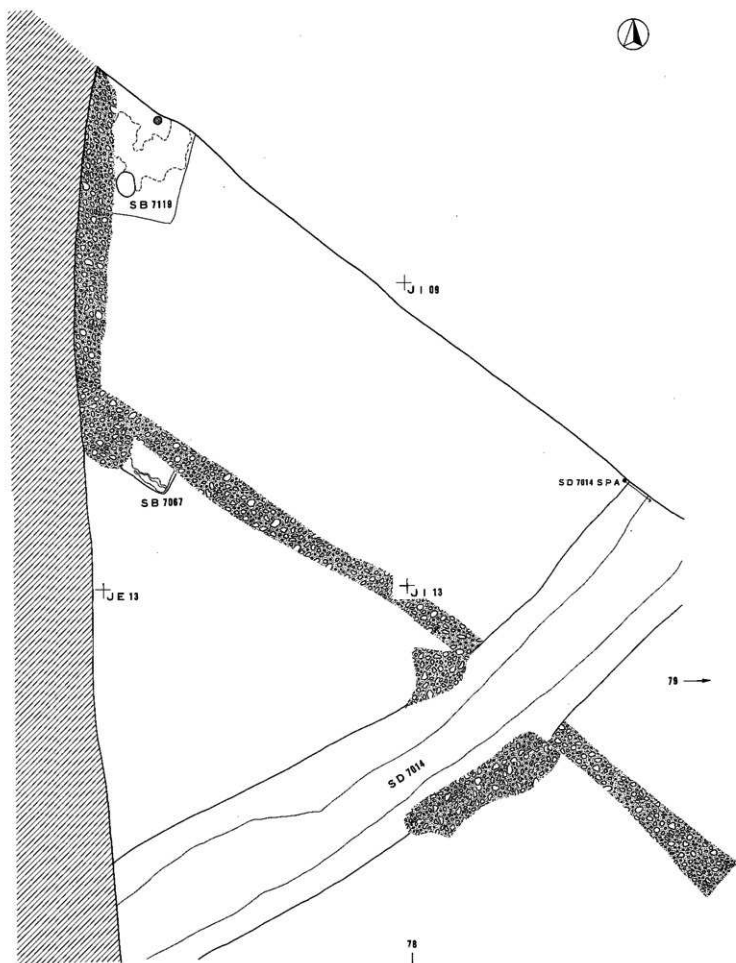




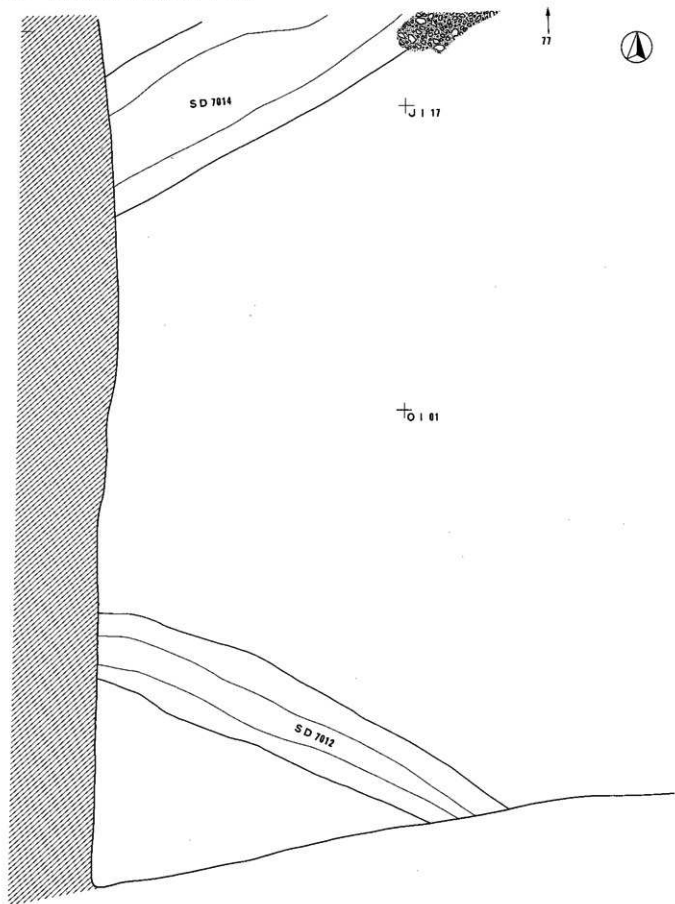
図版68 弥生時代後期割付図76 (一括)




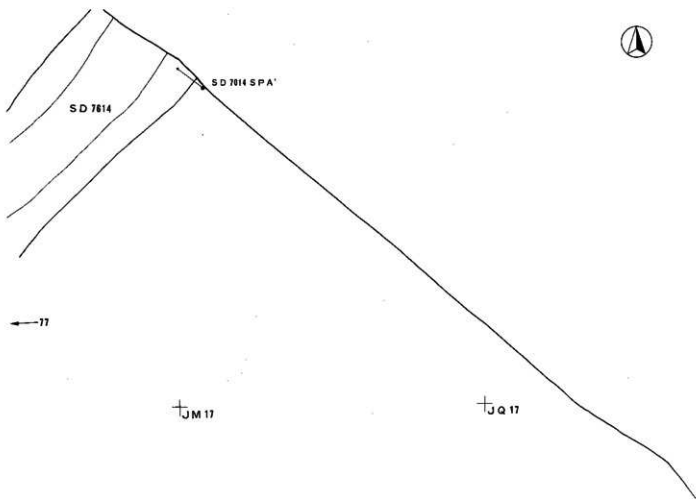
0 (1 : 100) 8 m



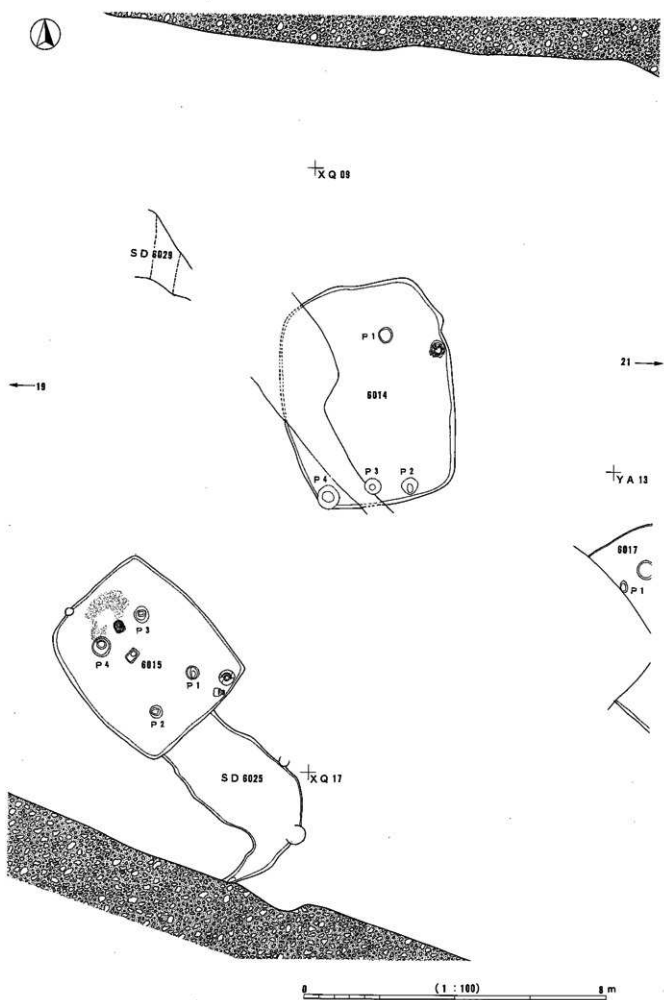
図版70 弥生時代後期割付図78 (一括)

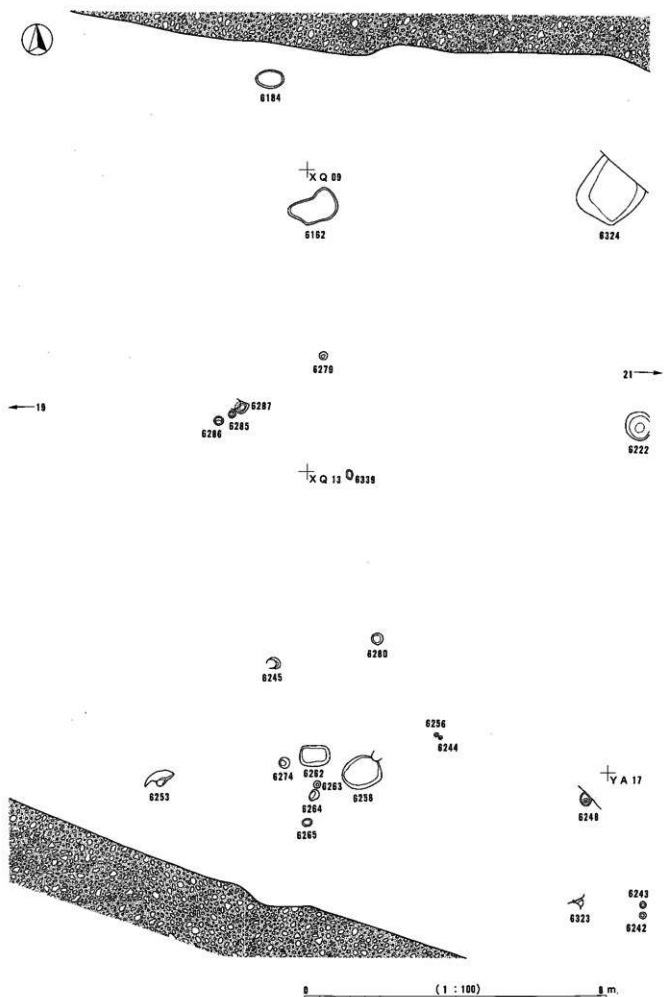


0 (1 : 100) 8 m




図版72 弥生時代後期割付図20 (SK以外)

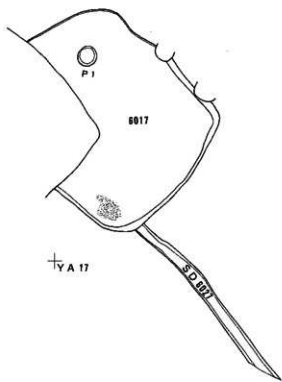




図版74 弥生時代後期割付図21 (SK以外)

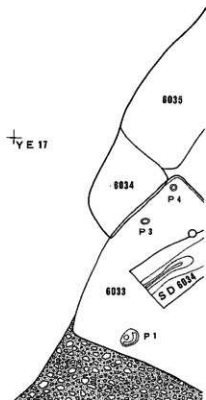


← 20

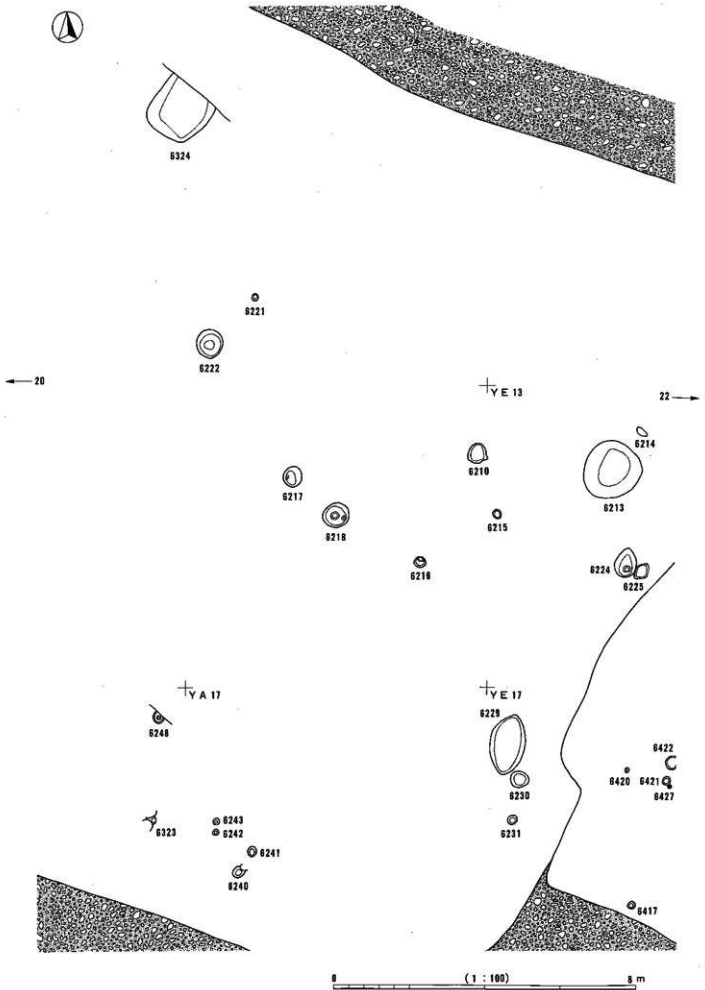


+YE 13

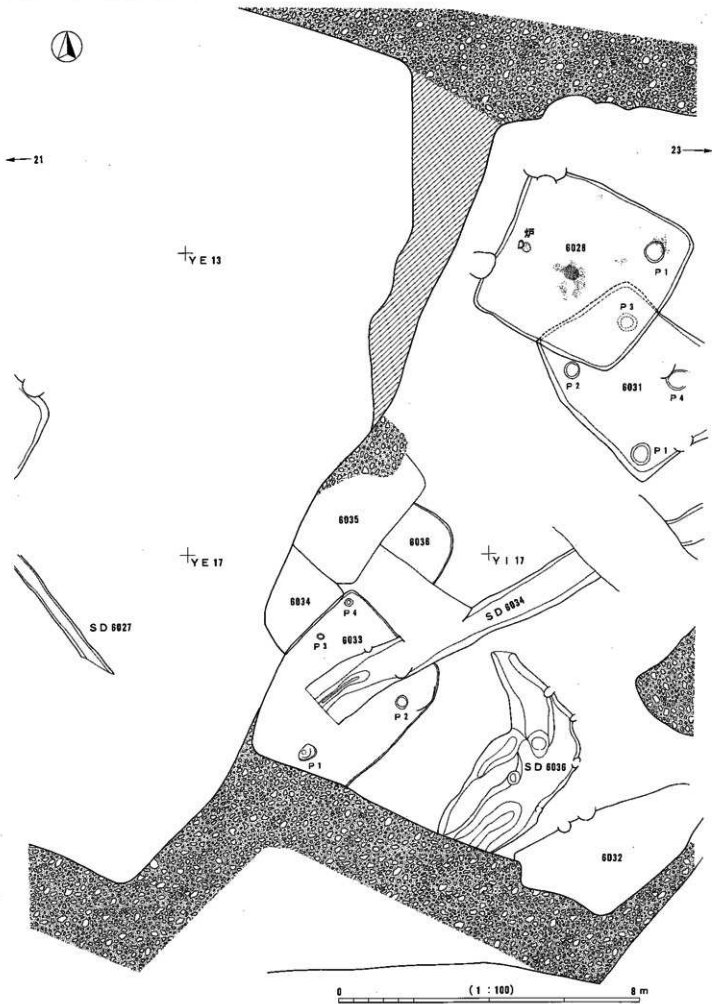
22 →

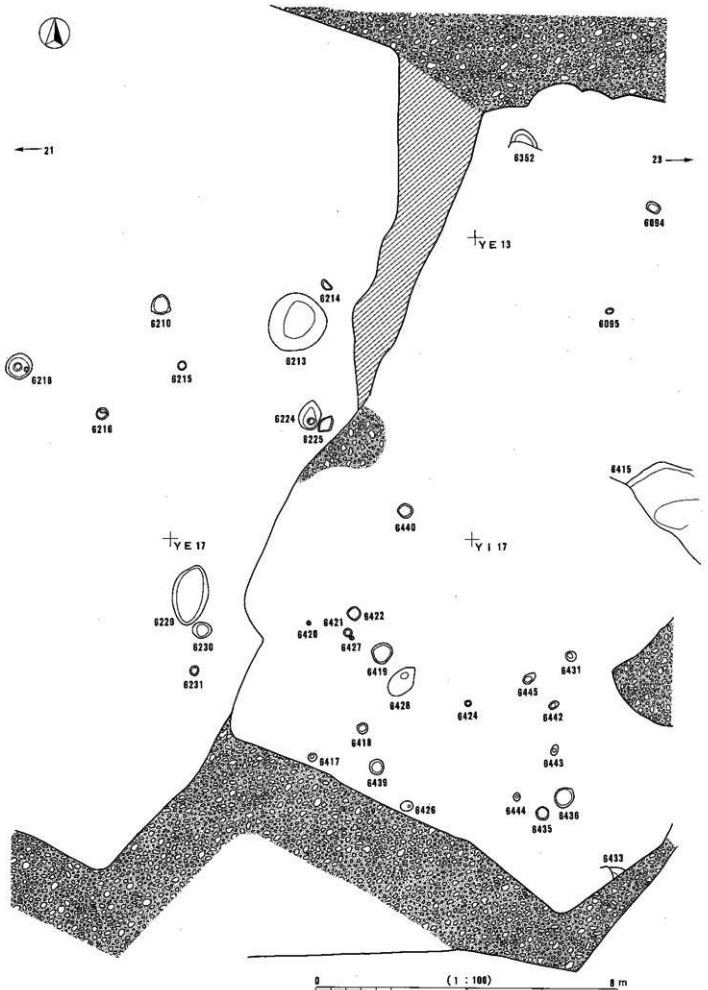


0 (1 : 100) 8 m

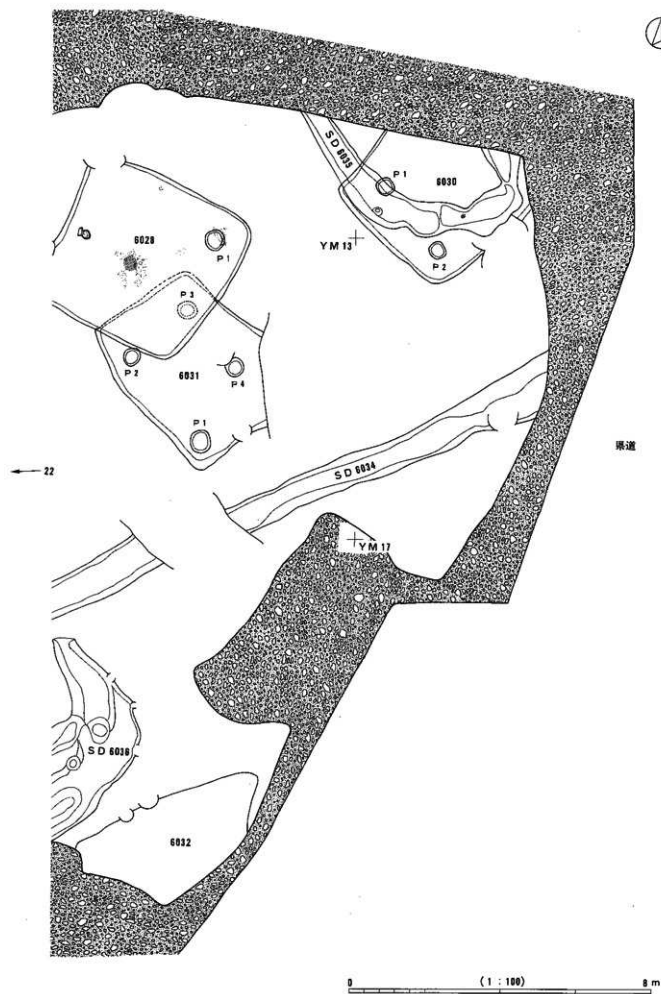


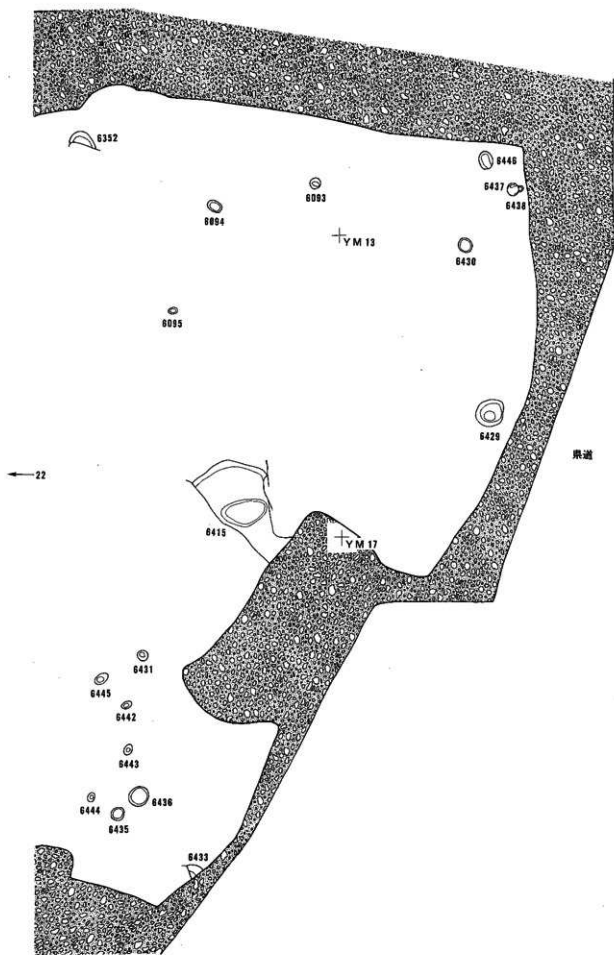
図版76 弥生時代後期割付図22 (SK以外)



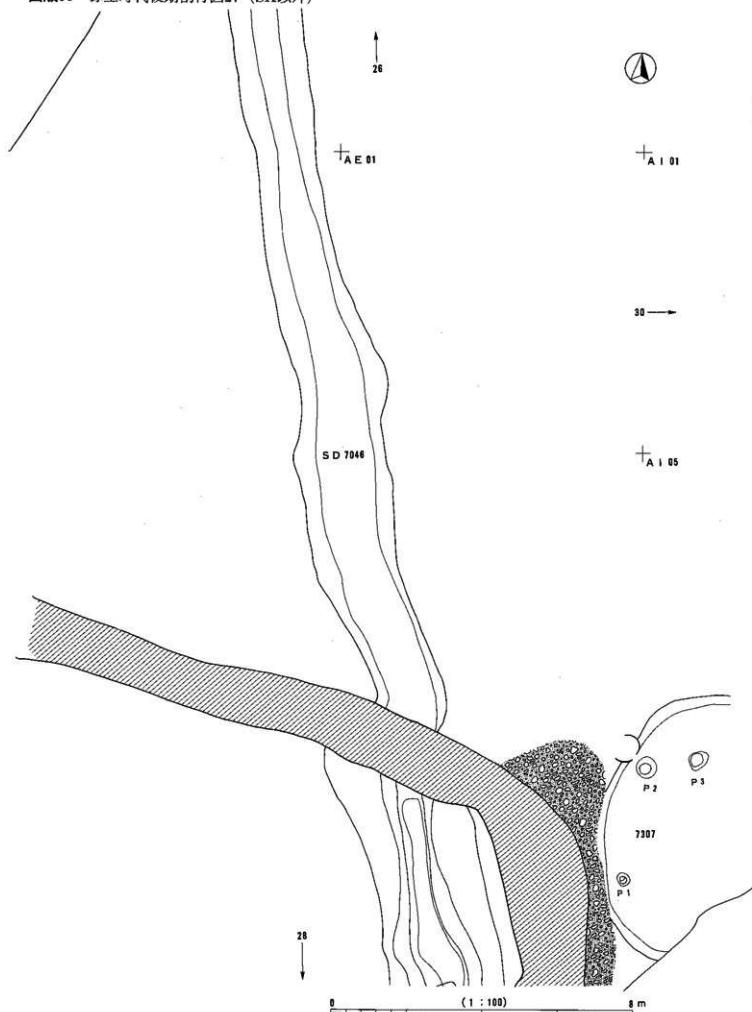


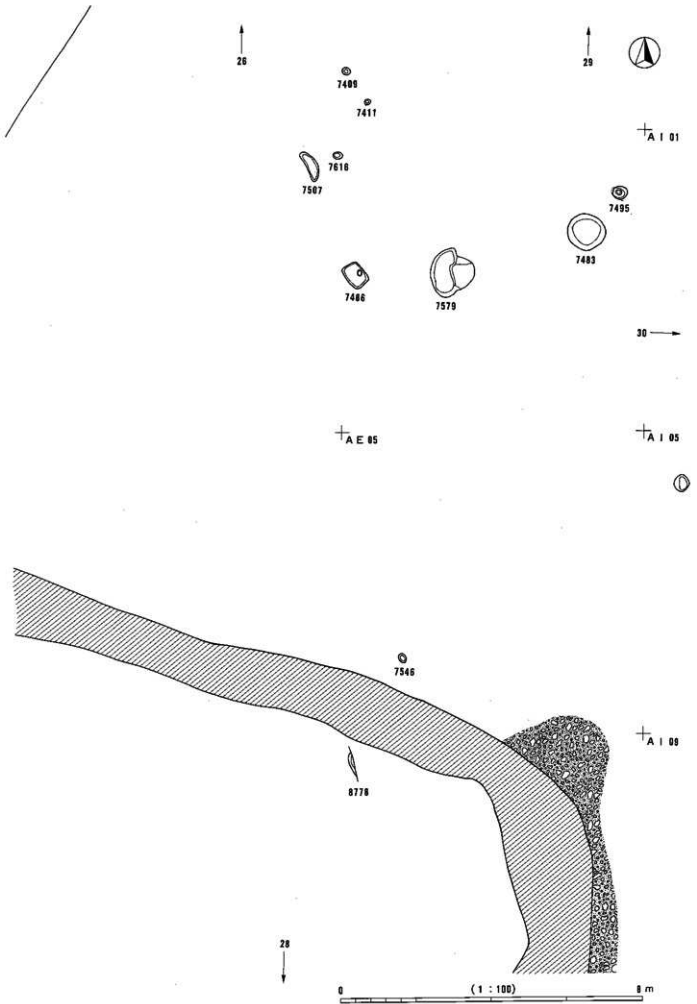
図版78 弥生時代後期割付図22 (SK)



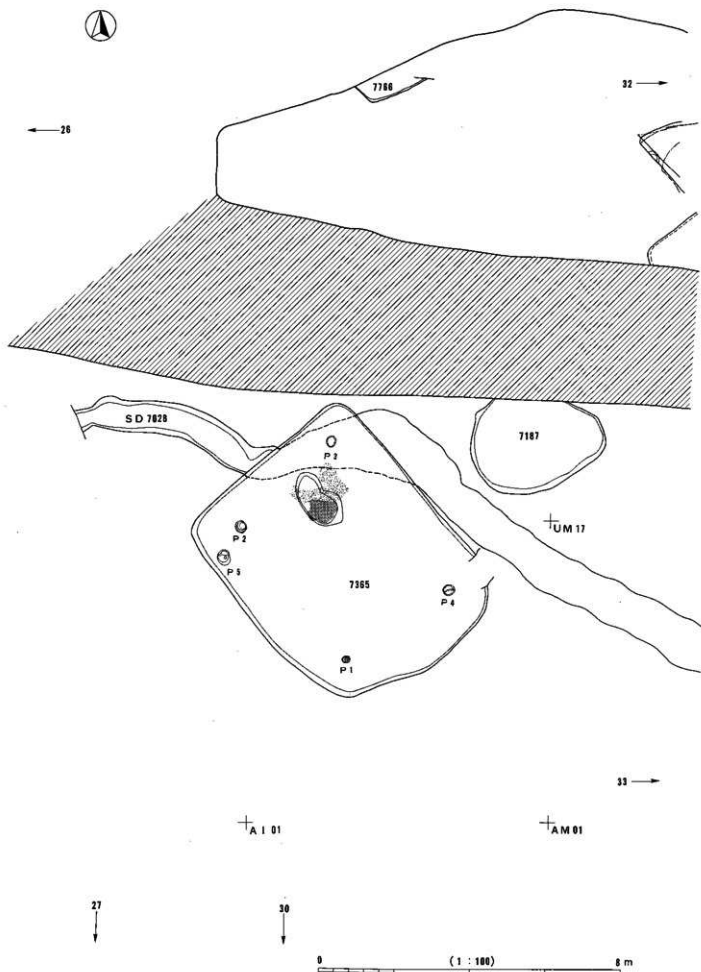



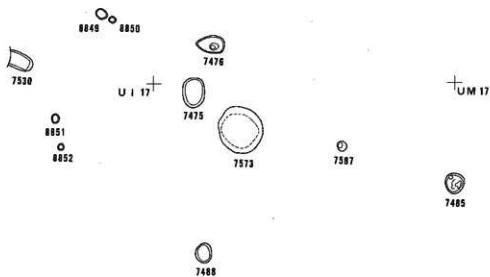
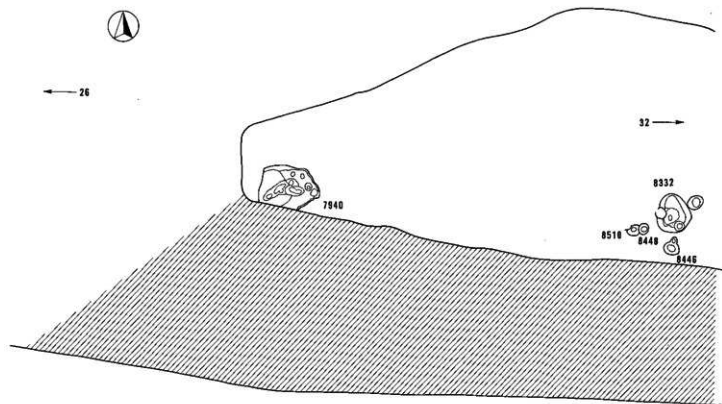
図版80 弥生時代後期割付図27 (SK以外)





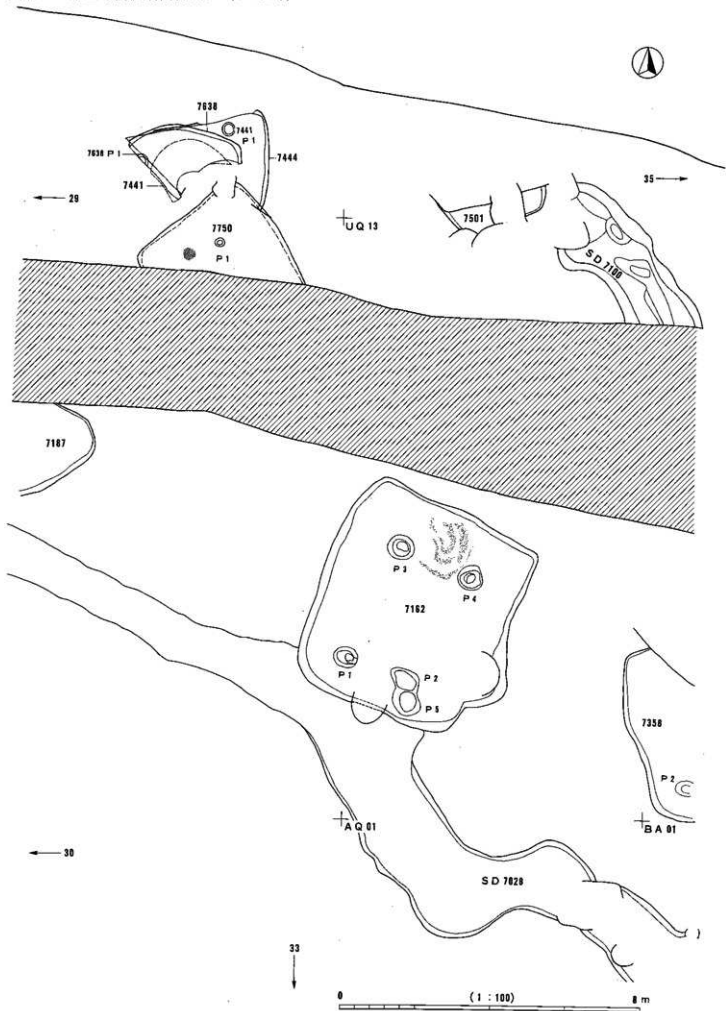
図版82 弥生時代後期割付図29 (SK以外)

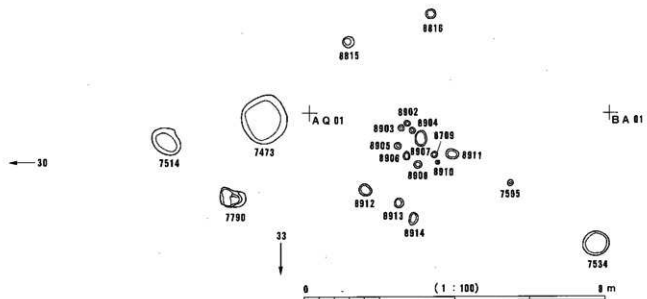
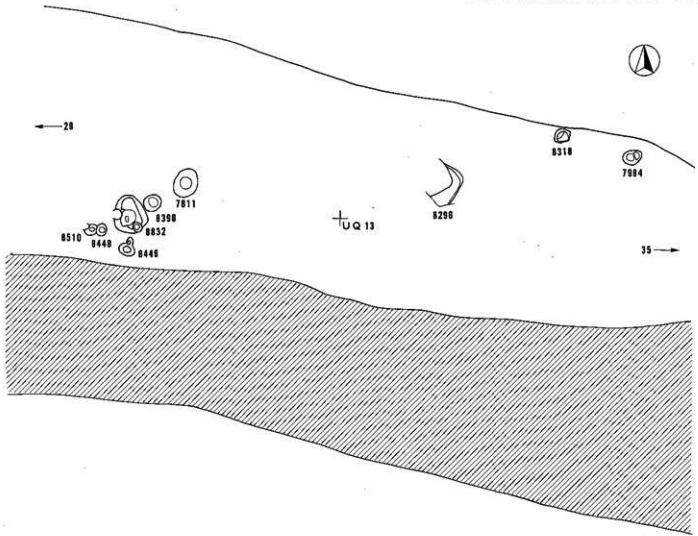




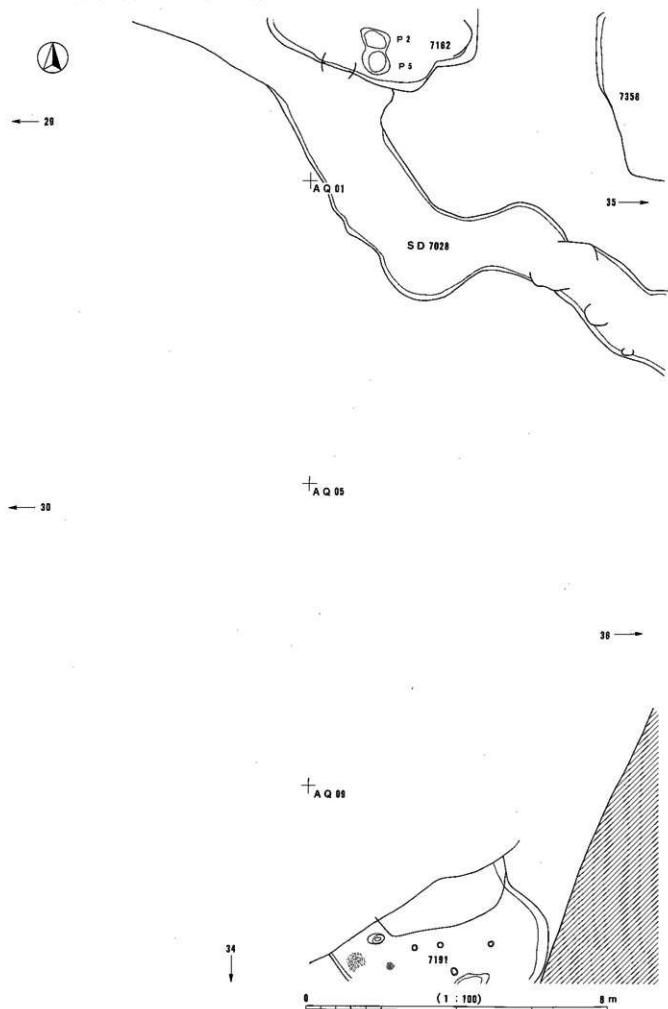
0 (1 : 100) 8 m

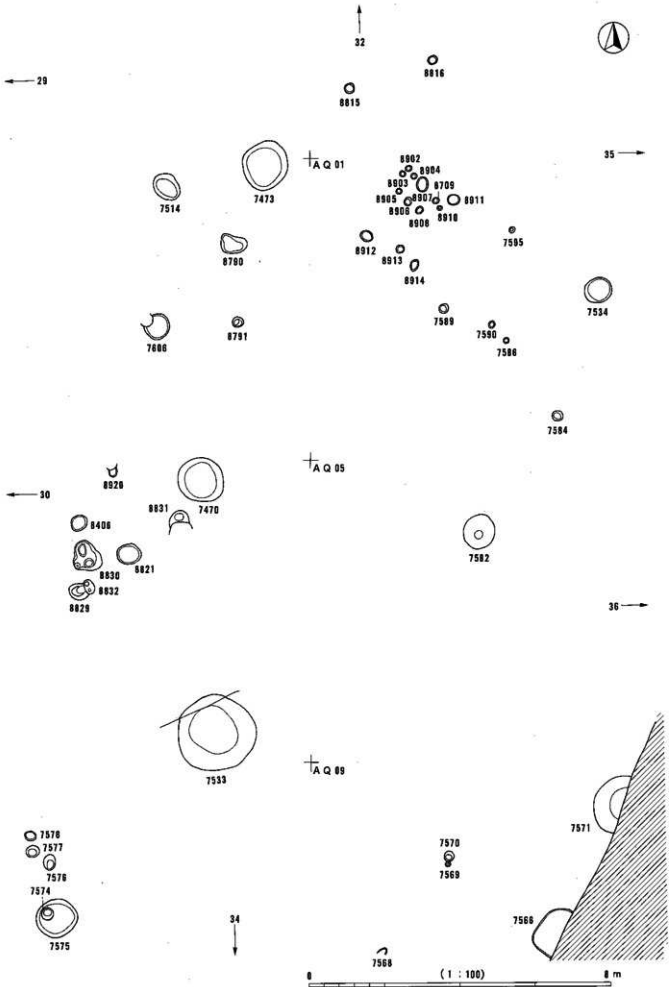
図版84 弥生時代後期割付図32 (SK以外)



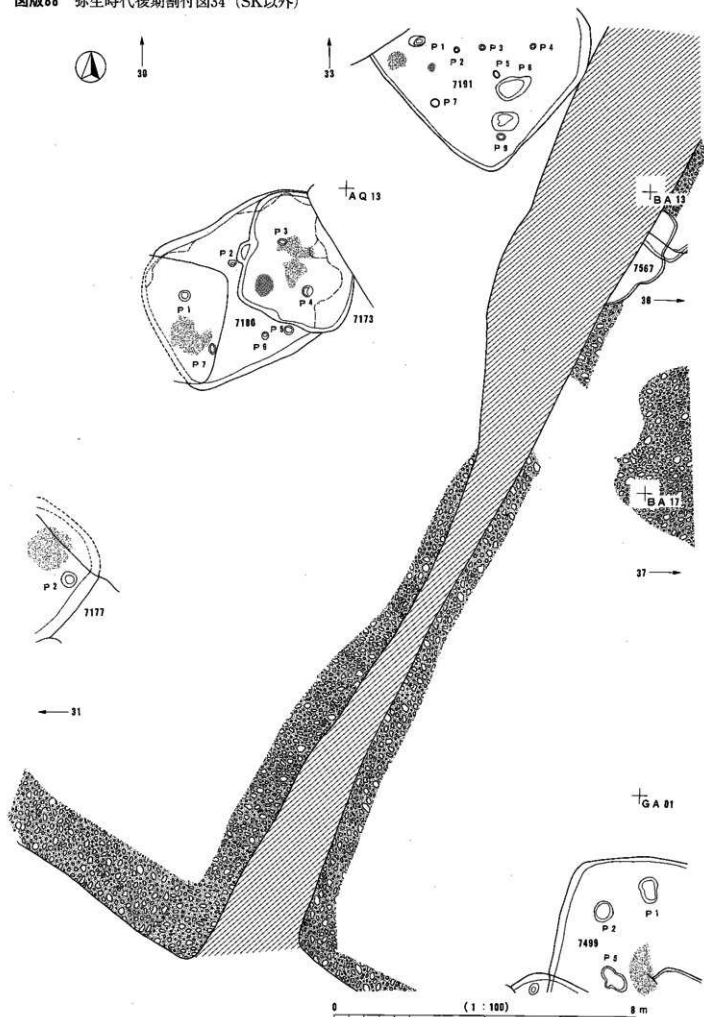


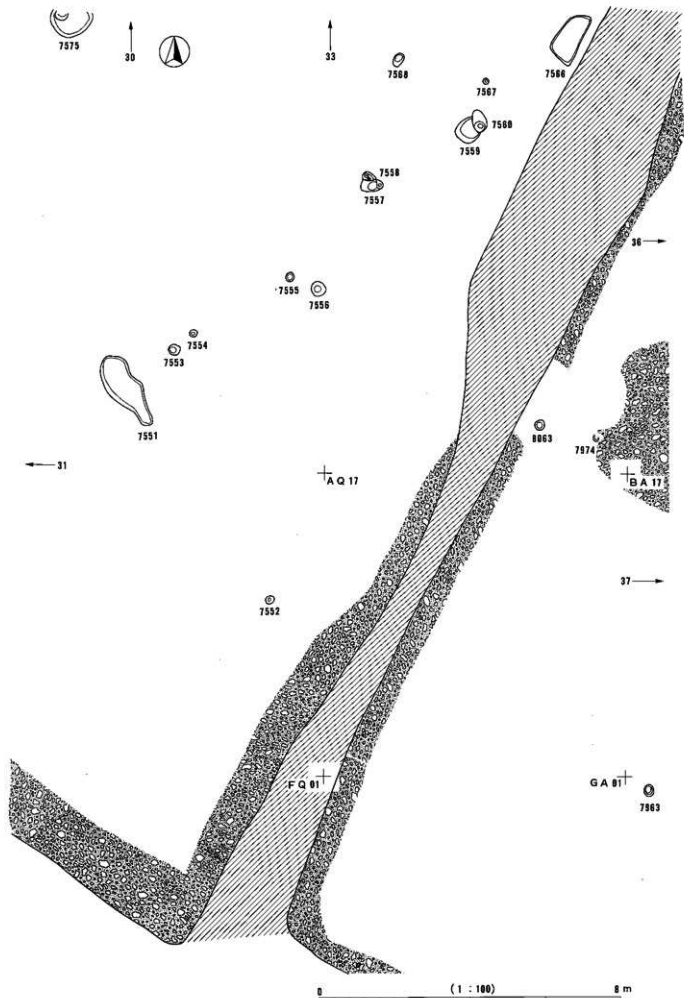
図版86 弥生時代後期割付図33 (SK以外)



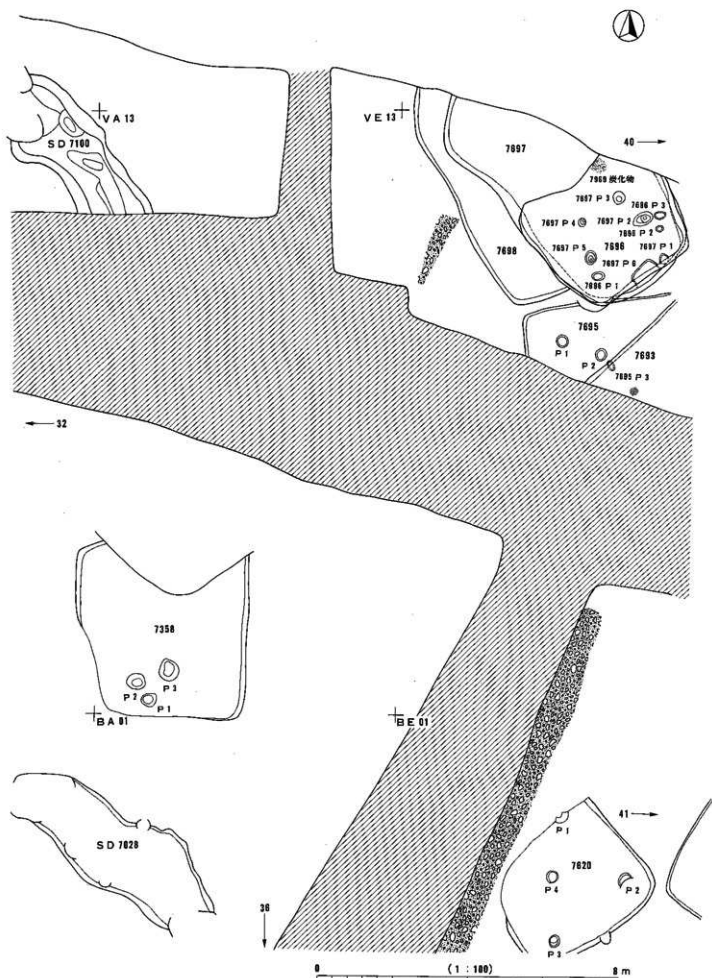


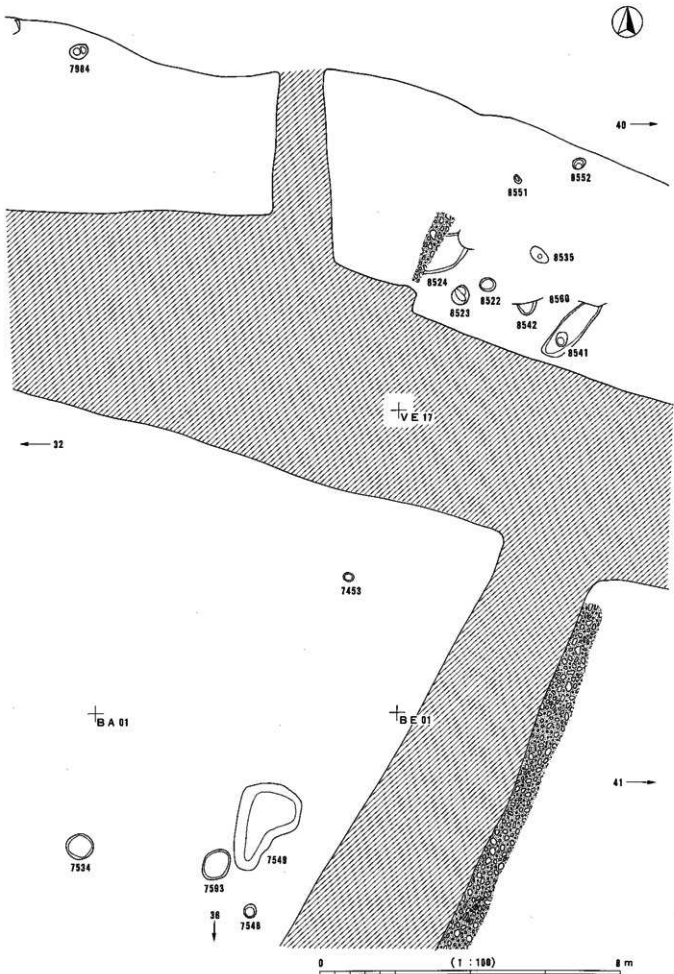
図版88 弥生時代後期割付図34 (SK以外)



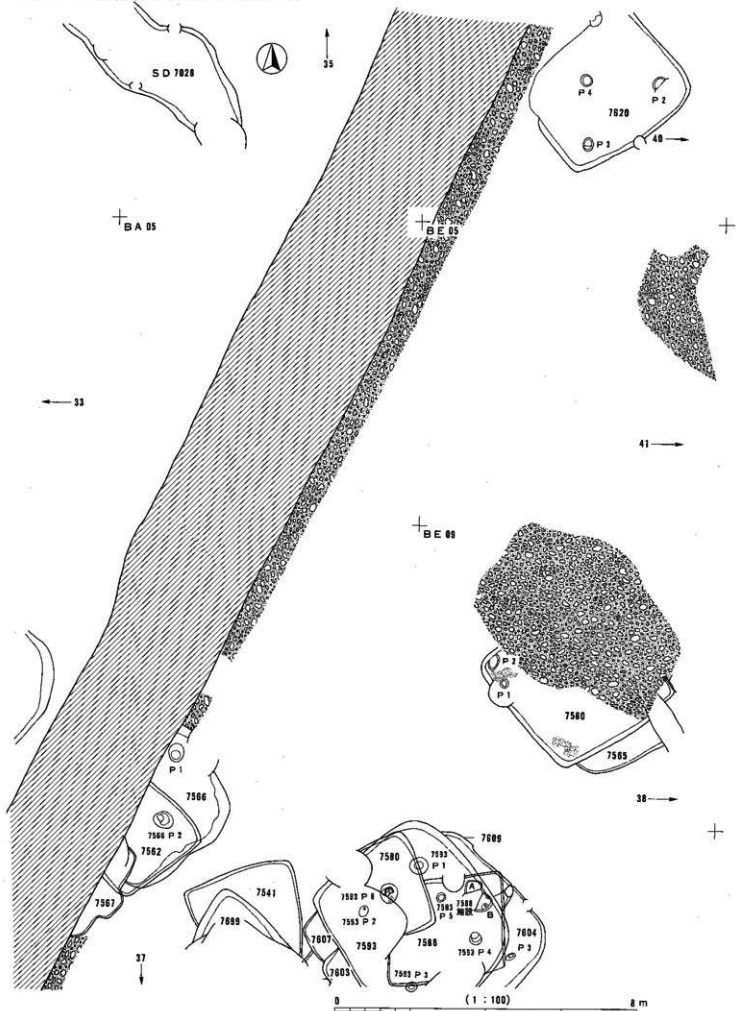


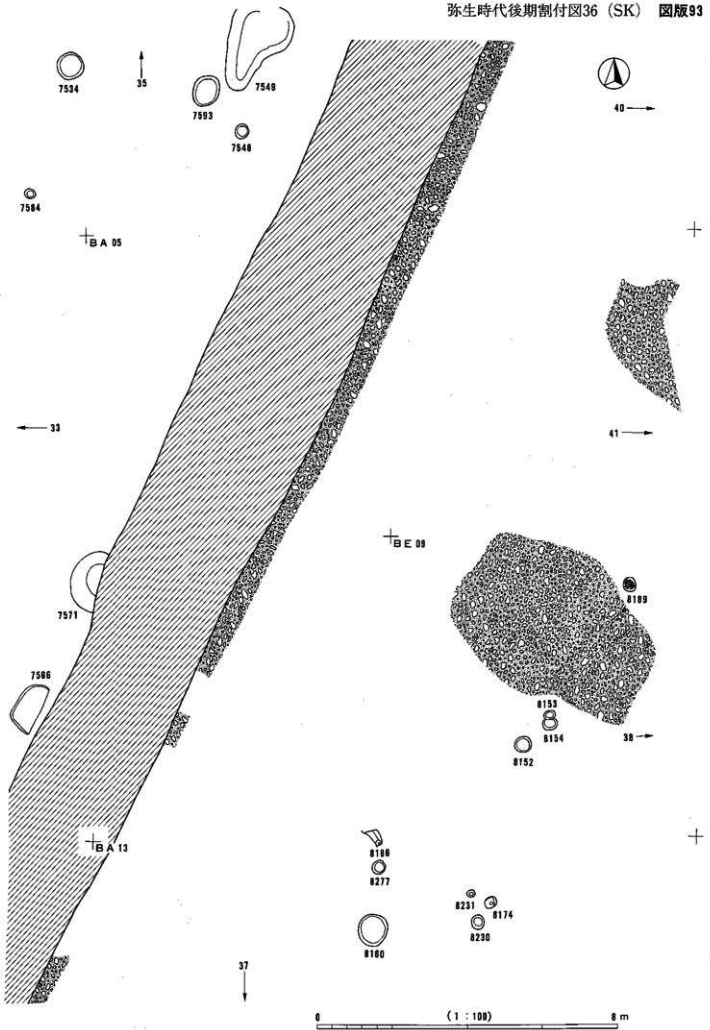
図版90 弥生時代後期割付図35 (SK以外)



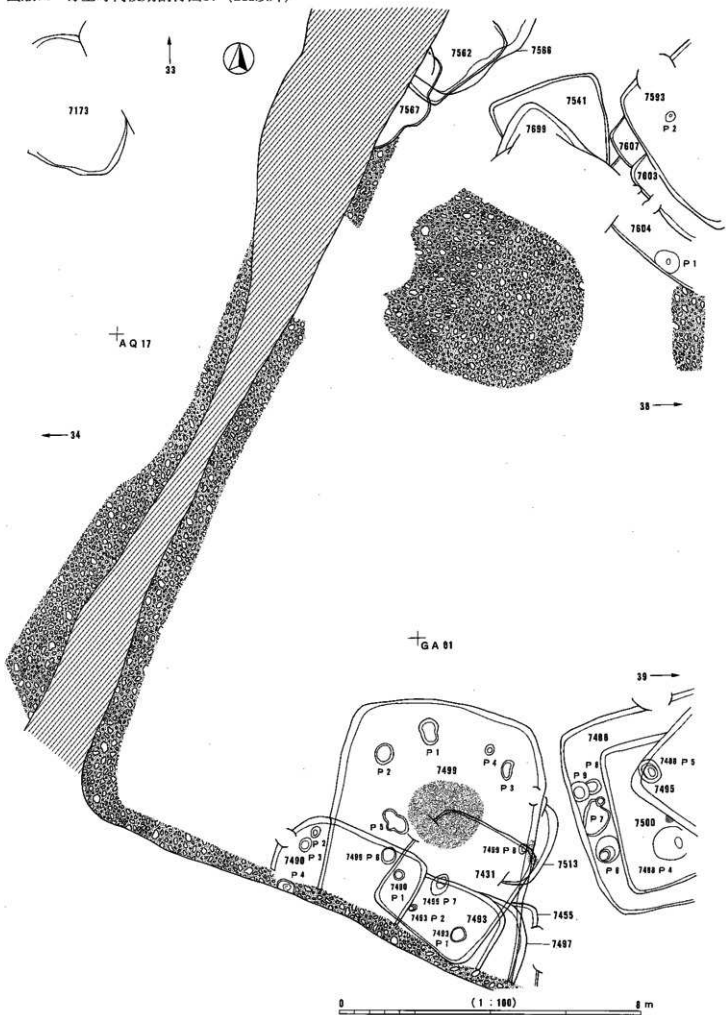


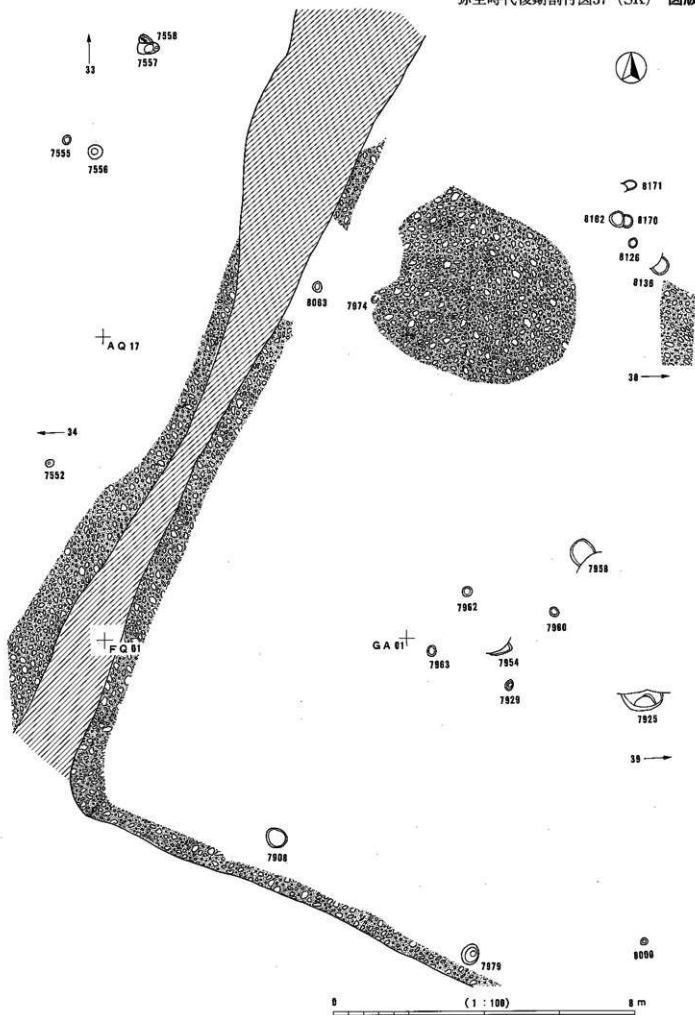
図版92 弥生時代後期割付図36 (SK以外)



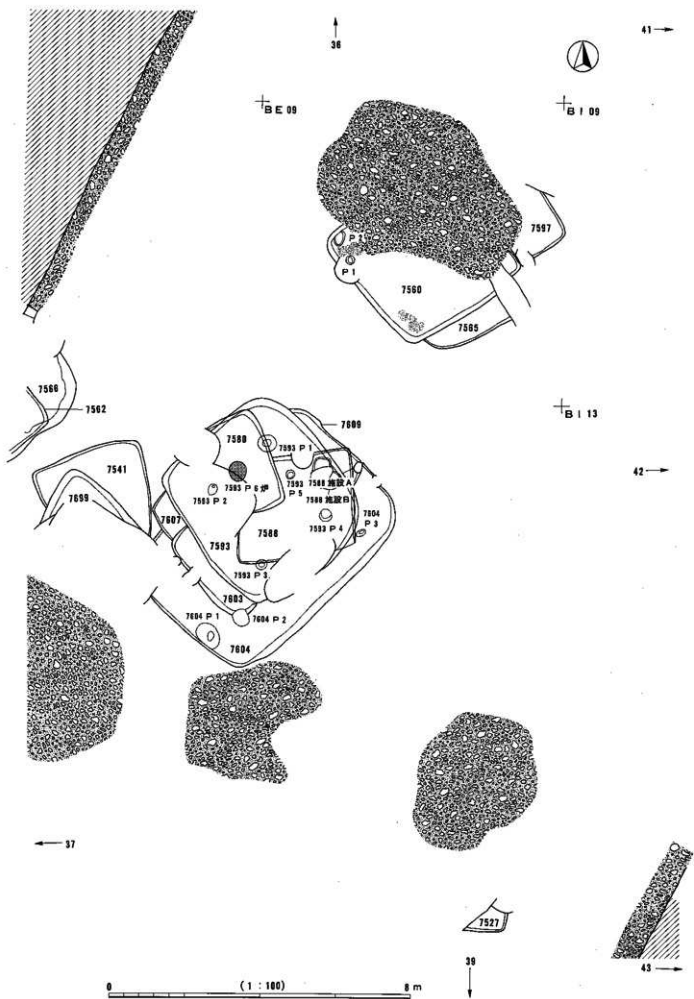


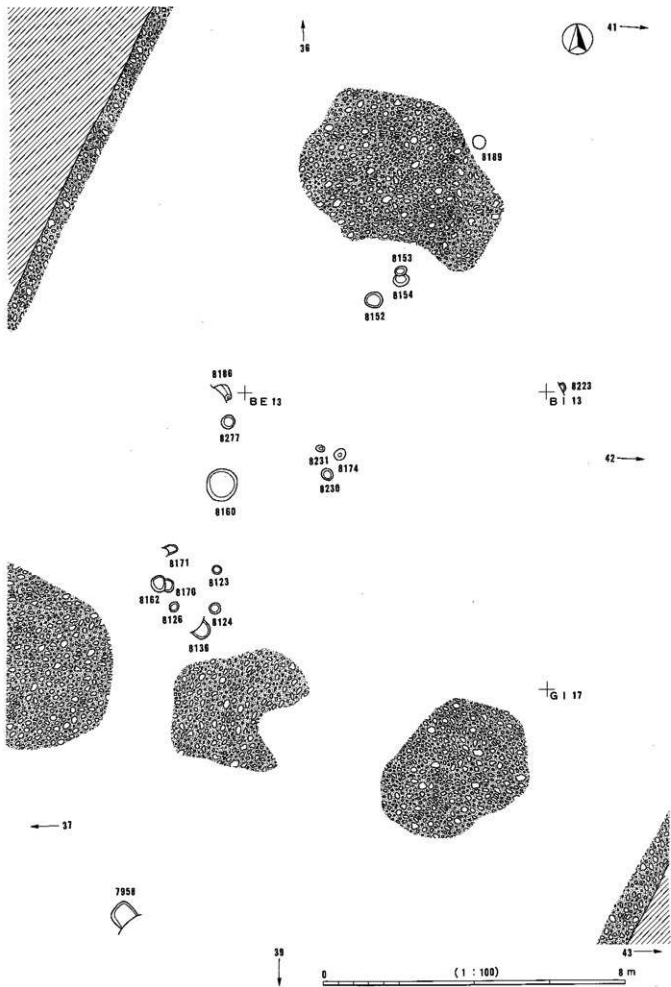
図版94 弥生時代後期割付図37 (SK以外)



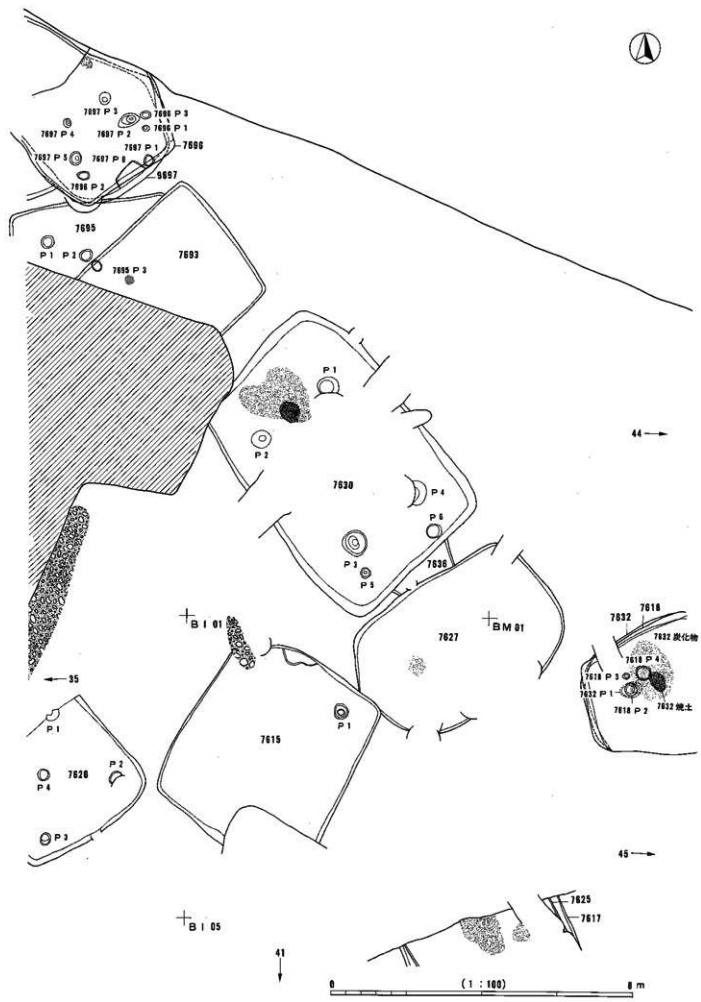


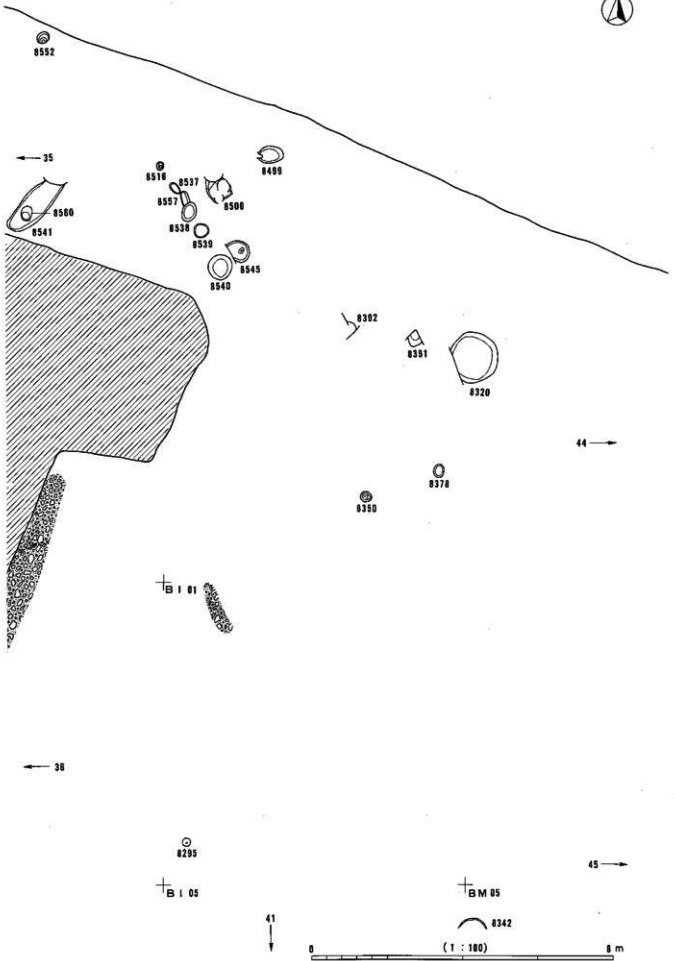
図版96 弥生時代後期割付図38 (SK以外)



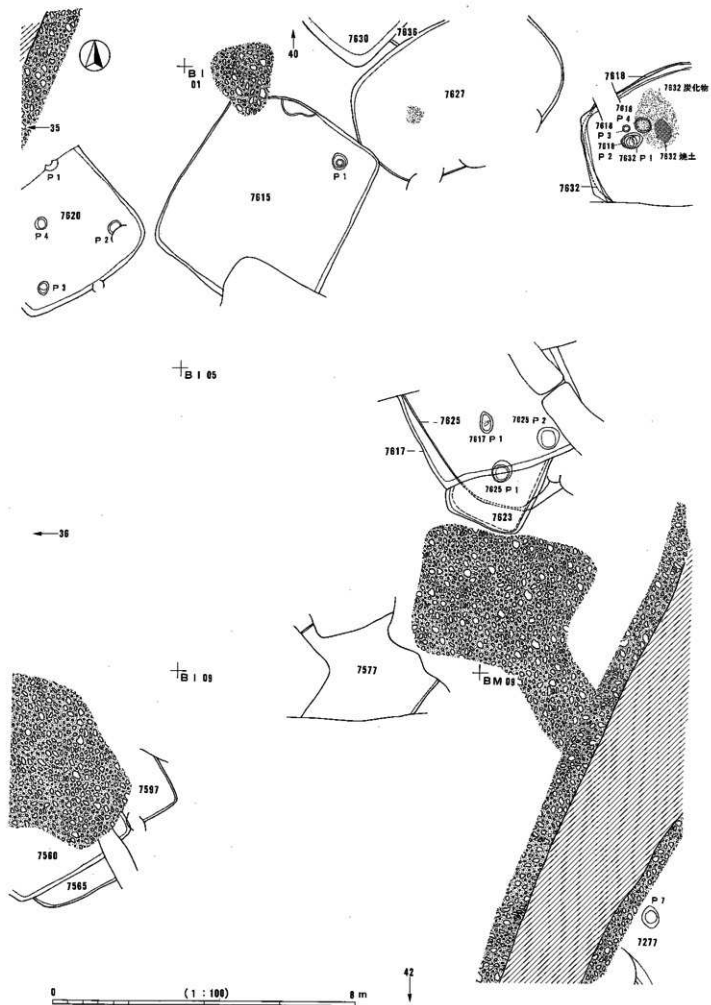


図版98 弥生時代後期割付図40 (SK以外)





図版100 弥生時代後期割付図41 (SK以外)





◎
0285

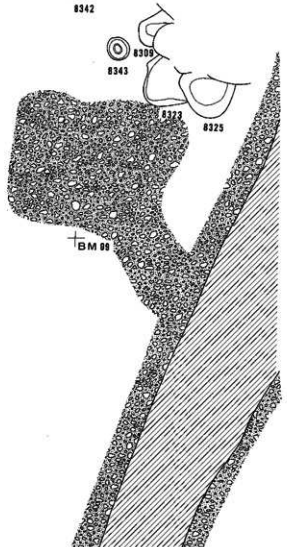
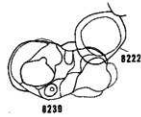
+ B 1 05

← 30

+ BM 05




0343



+ B 1 06

+ BM 06



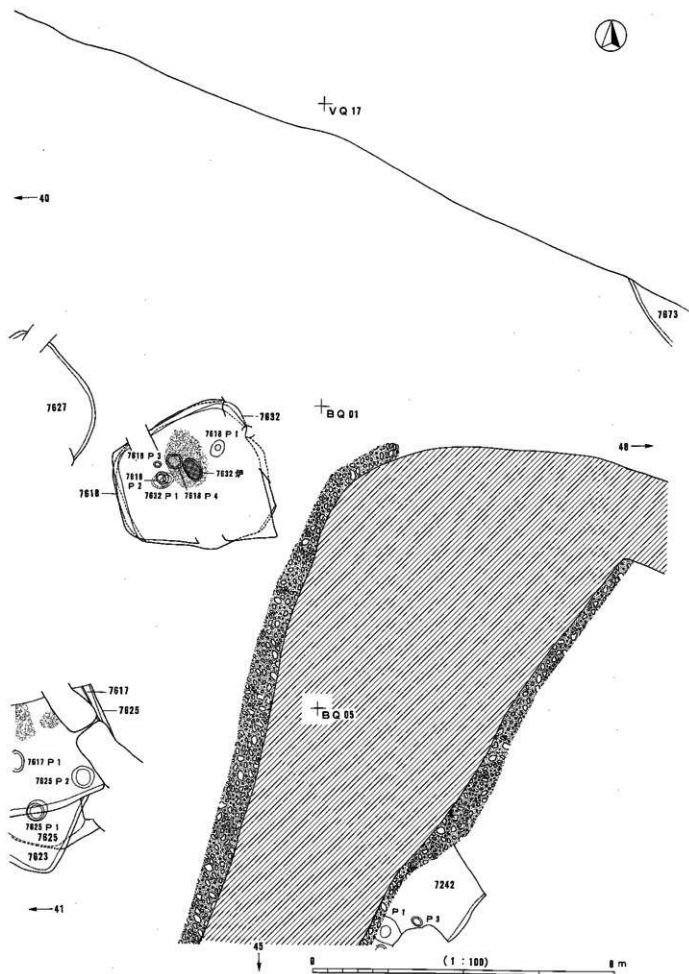
0153
0154

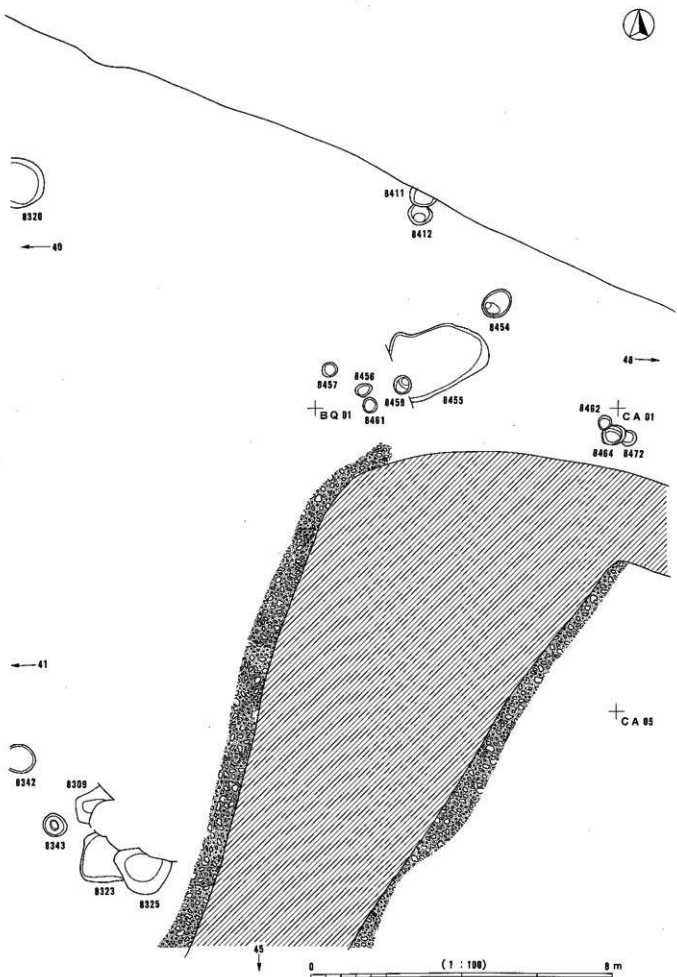
▽
0223

42
↓

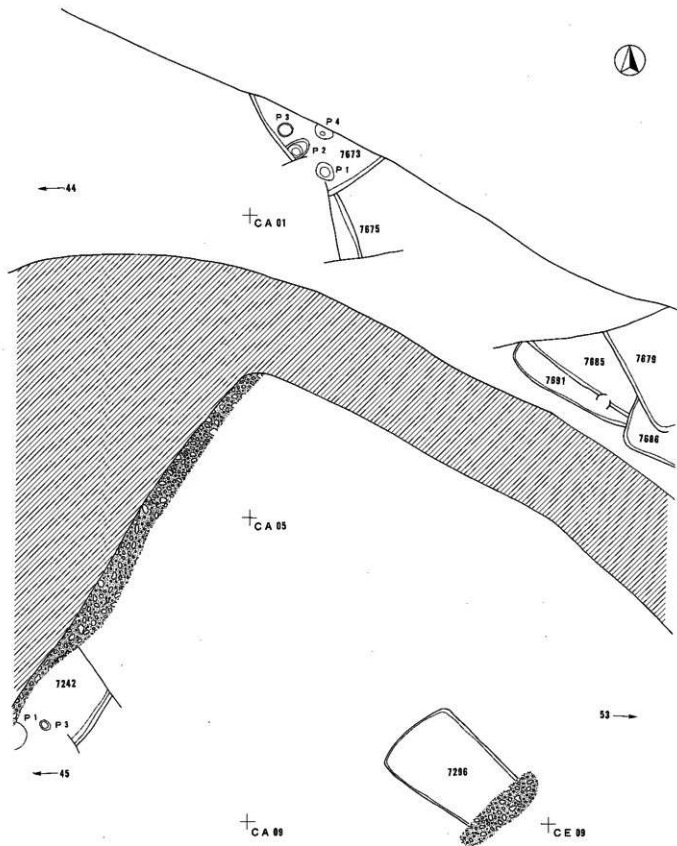
0 (1 : 100) 8 m

図版102 弥生時代後期割付図44 (SK以外)

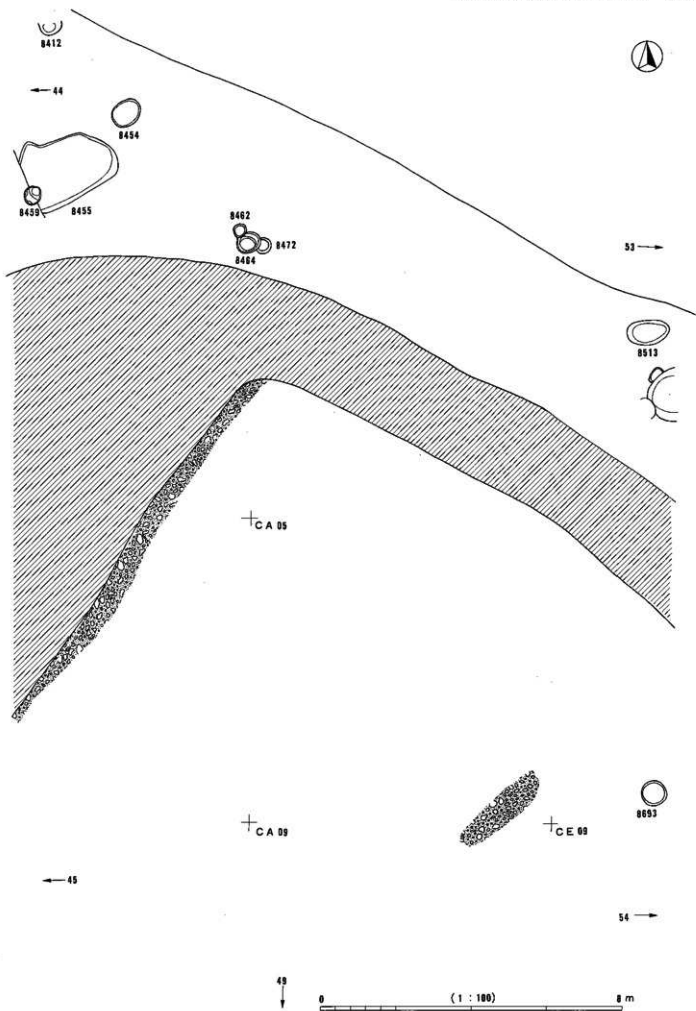




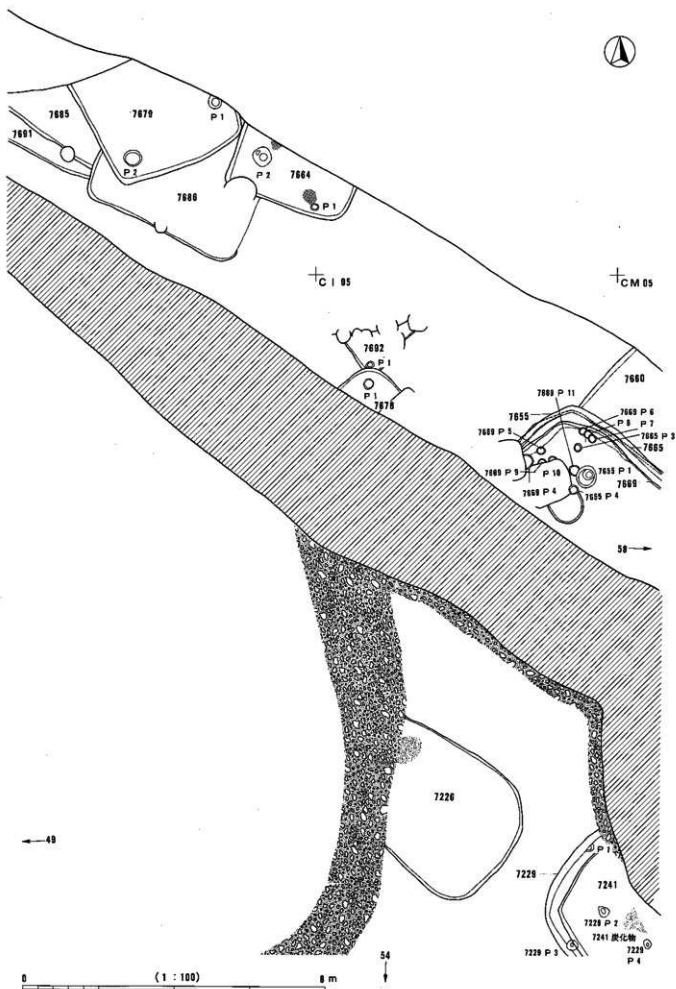
図版104 弥生時代後期割付図48 (SK以外)

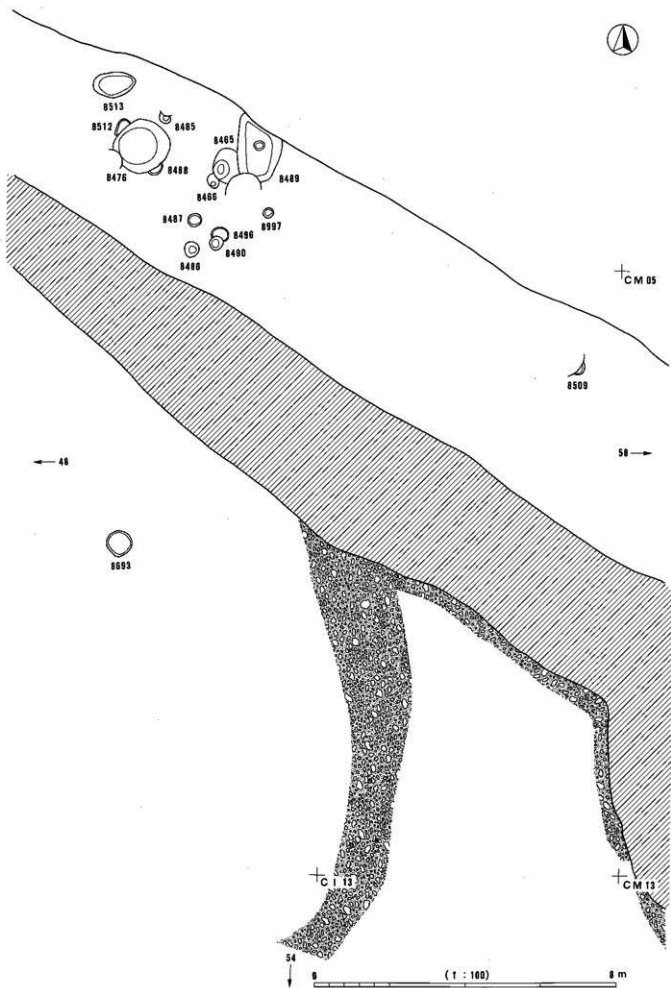


0 (1 : 100) 8 m

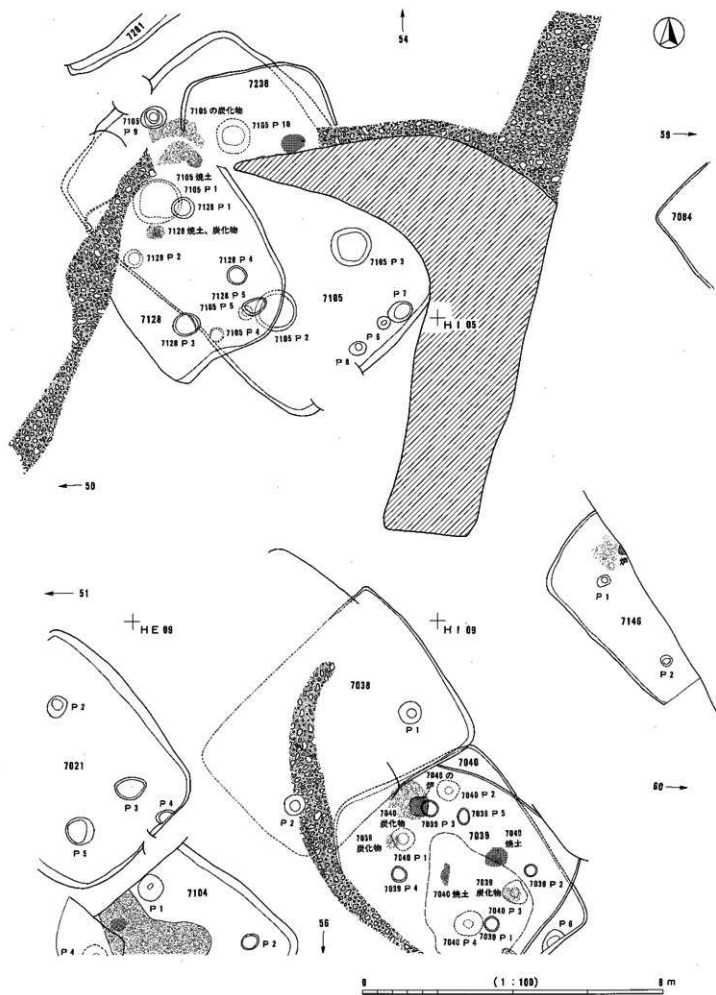


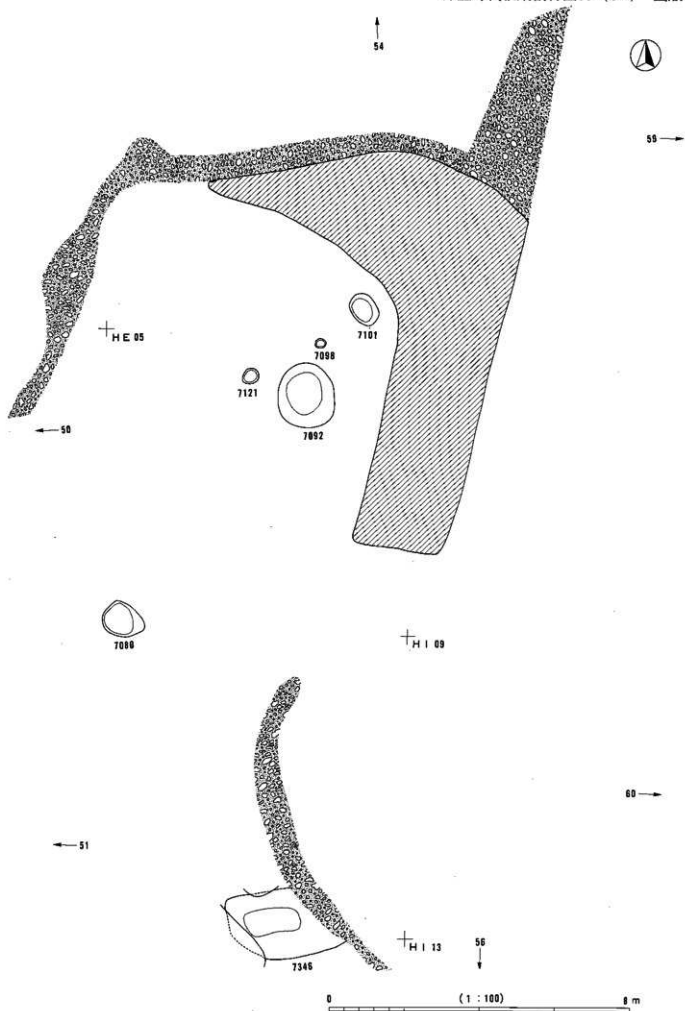
図版106 弥生時代後期割付図53 (SK以外)

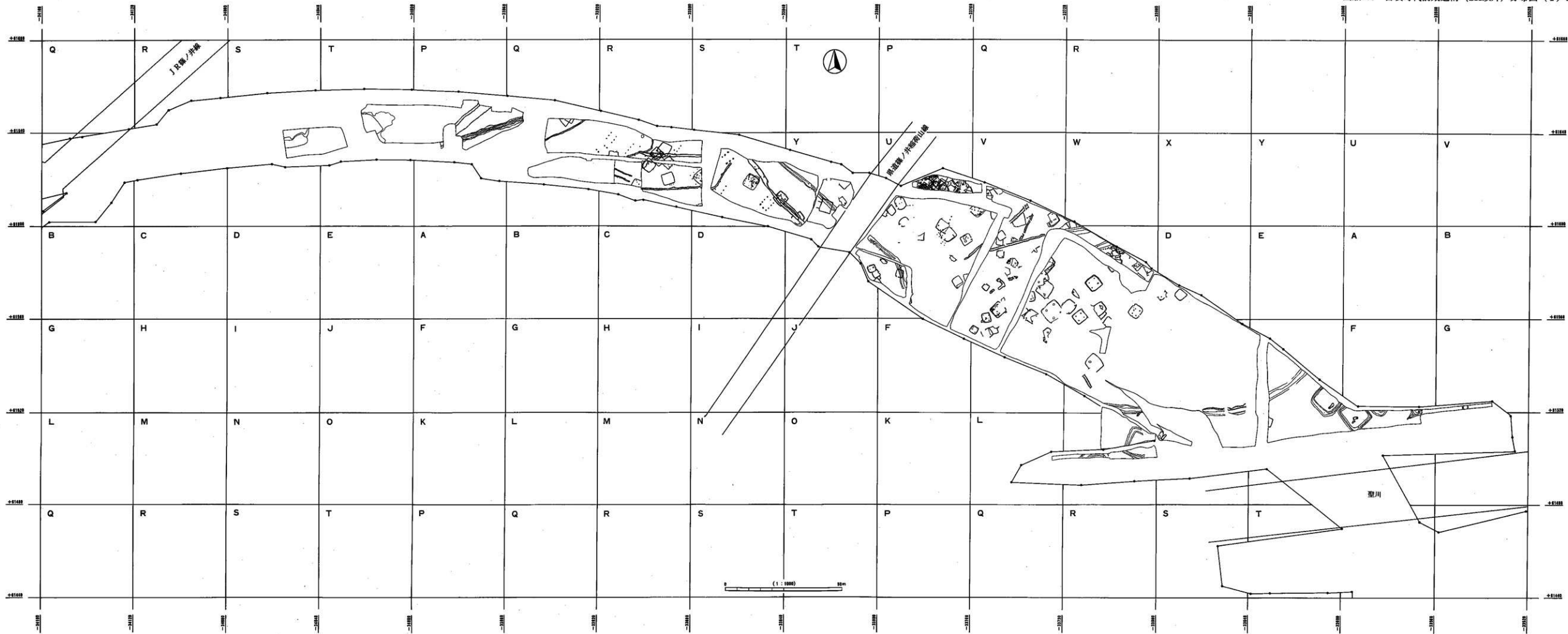


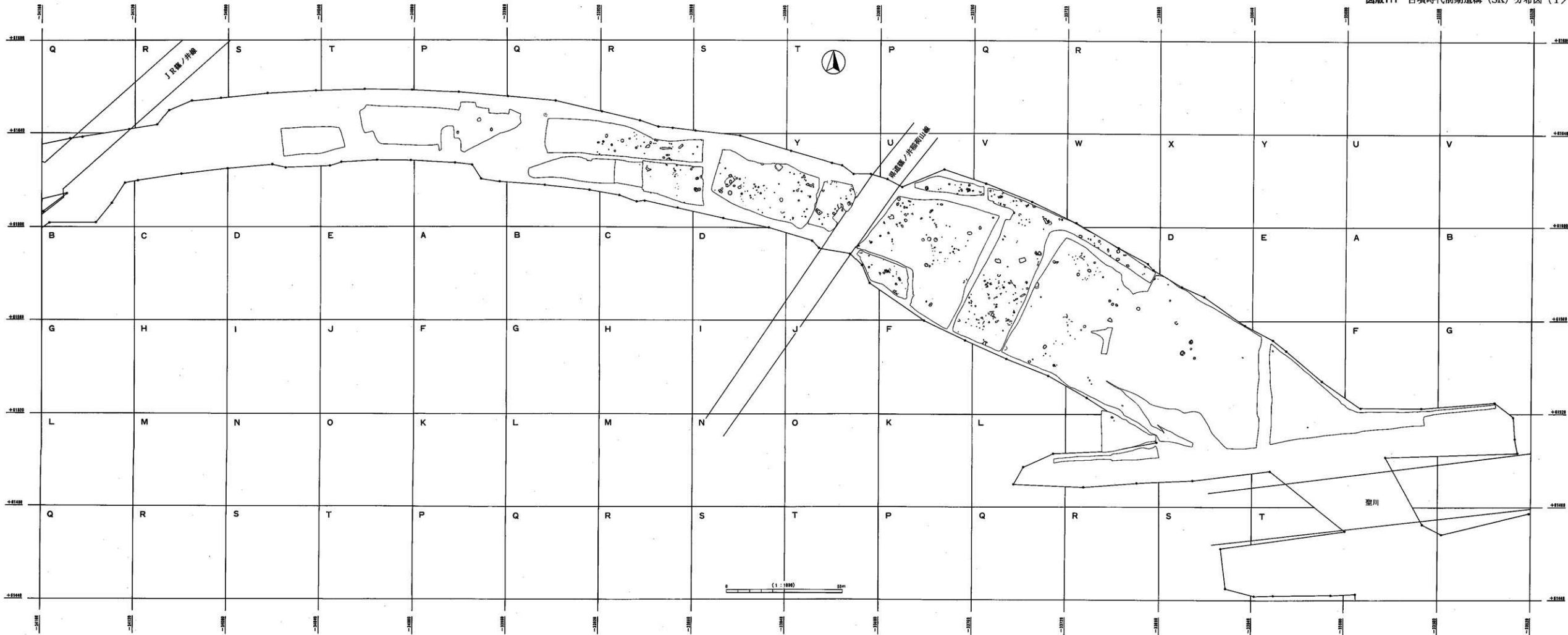


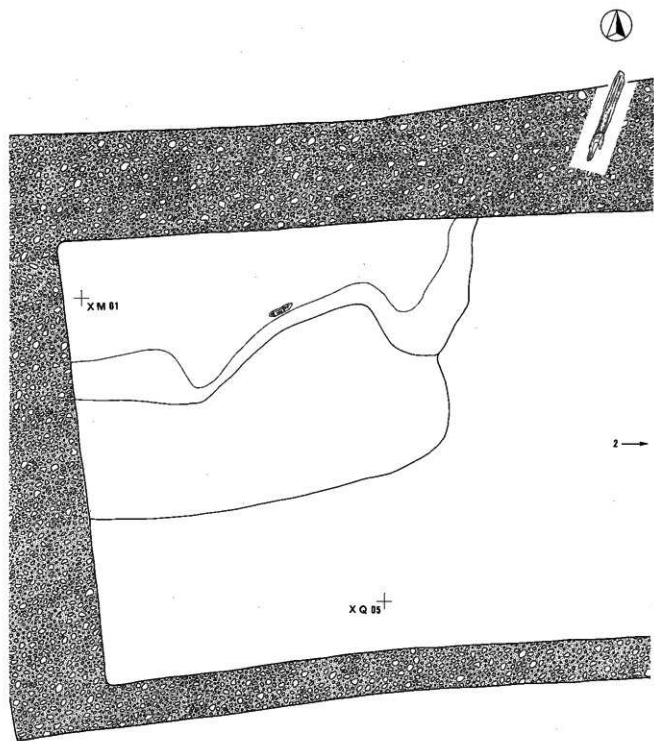
図版108 弥生時代後期割付図55 (SK以外)



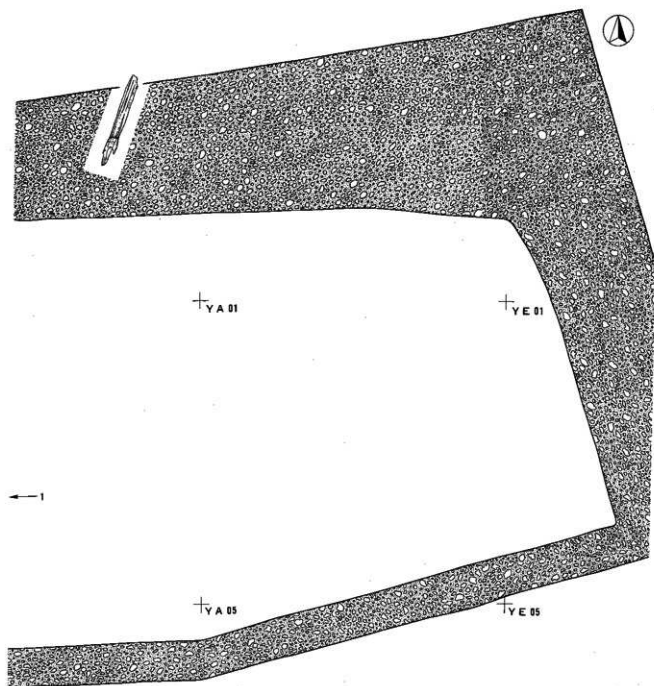




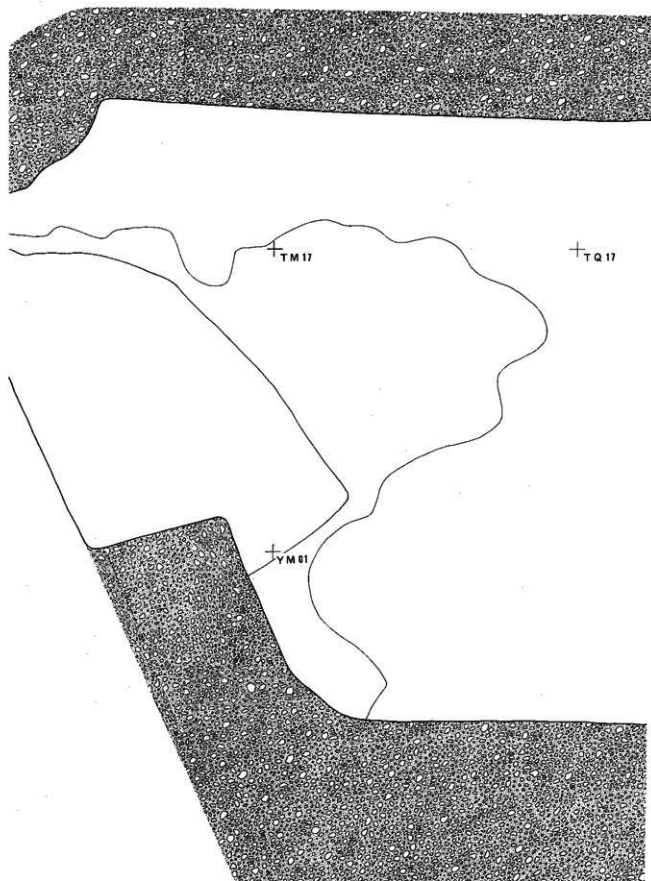




図版113 古墳時代前期割付図2 (一括)

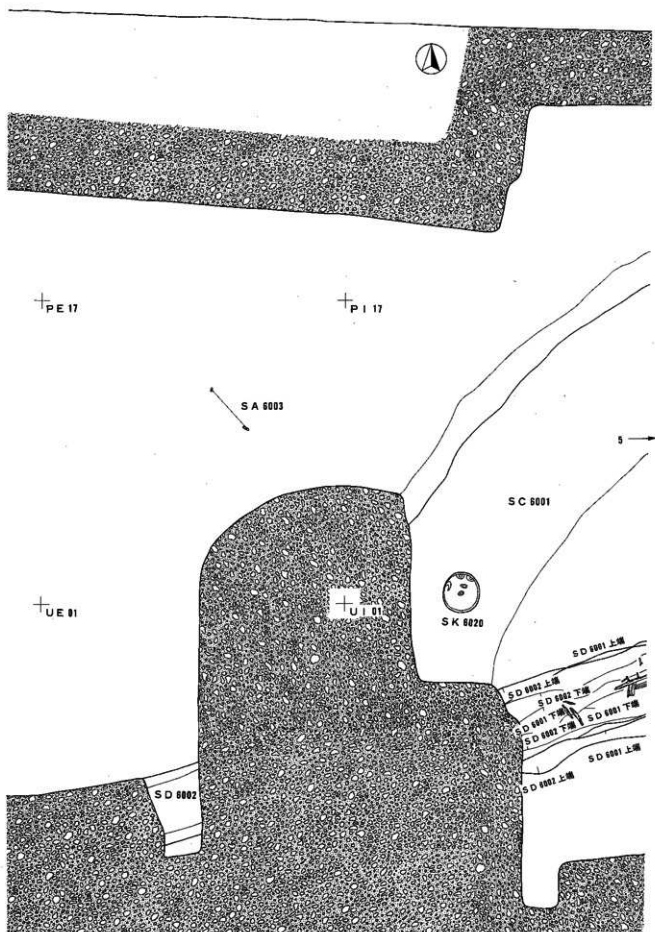


0 (1 : 100) 8 m

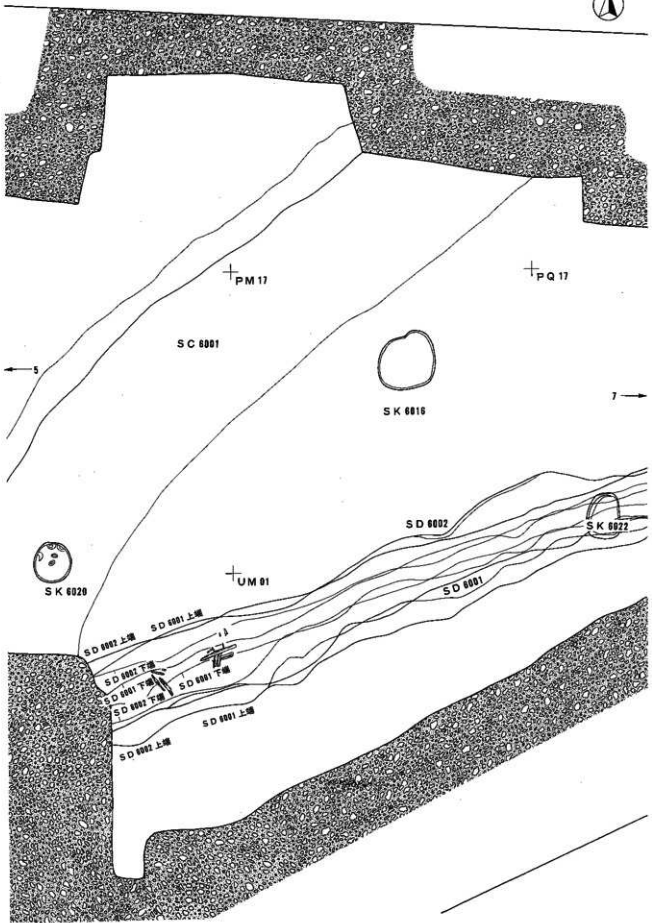


0 (1 : 100) 8 m

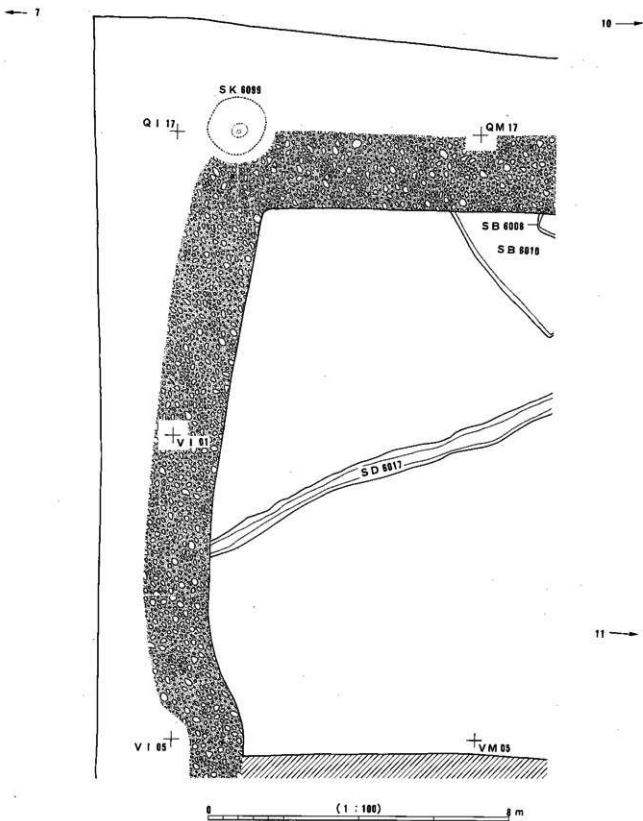
図版115 古墳時代前期制付図5 (一括)

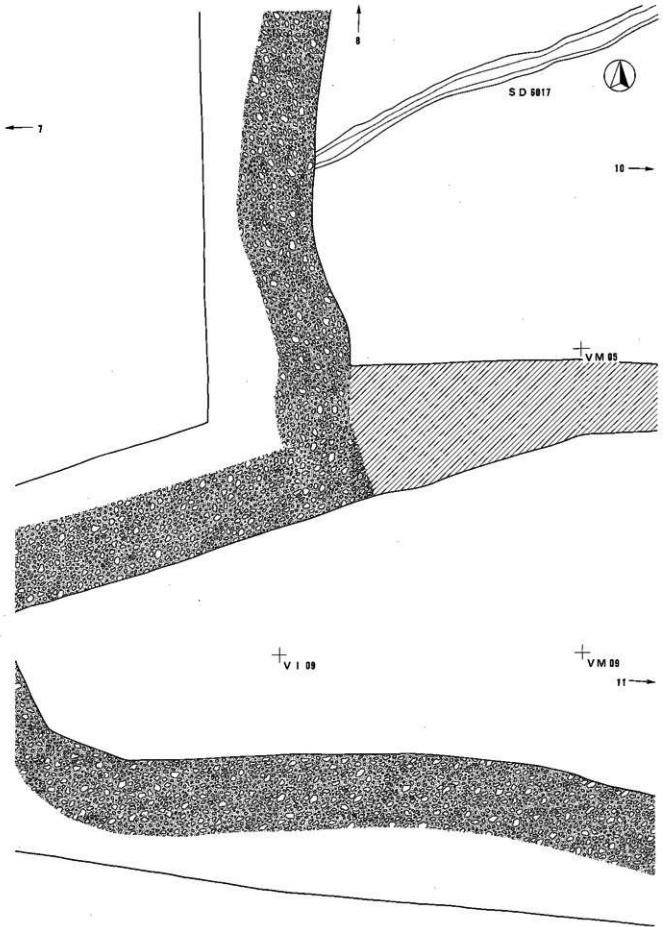


0 (1 : 100) 8 m

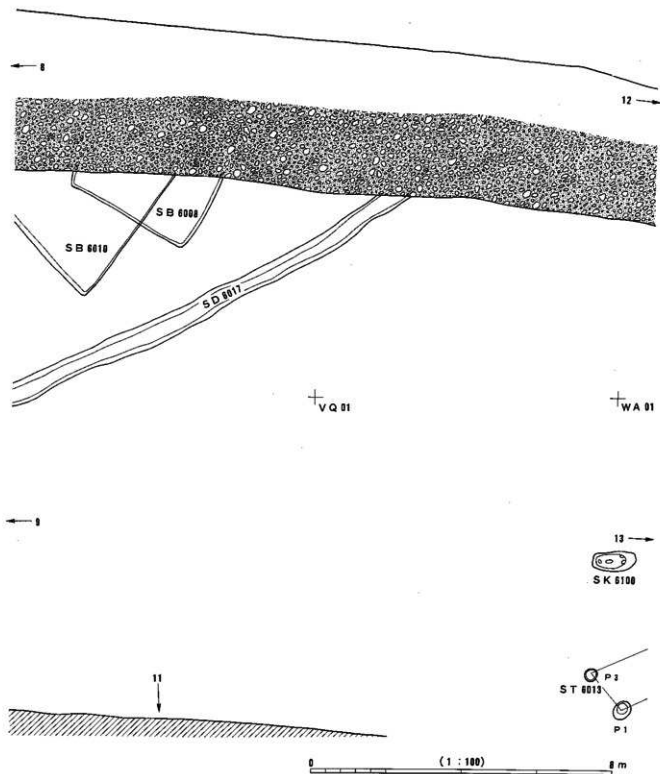



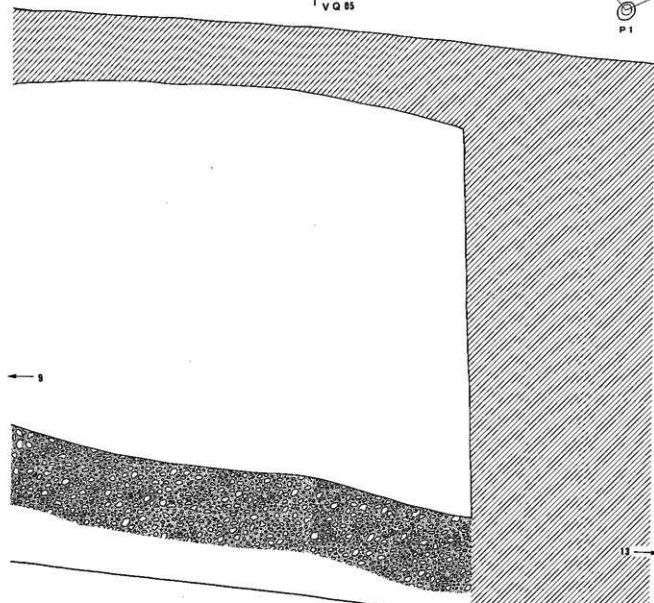
0 (1 : 100) 8 m



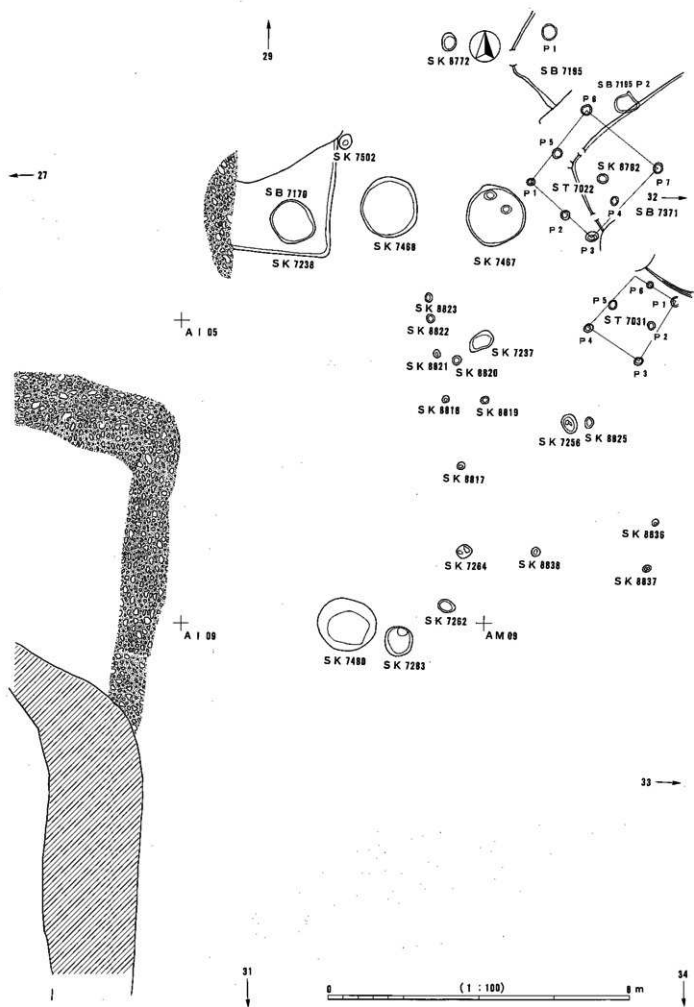


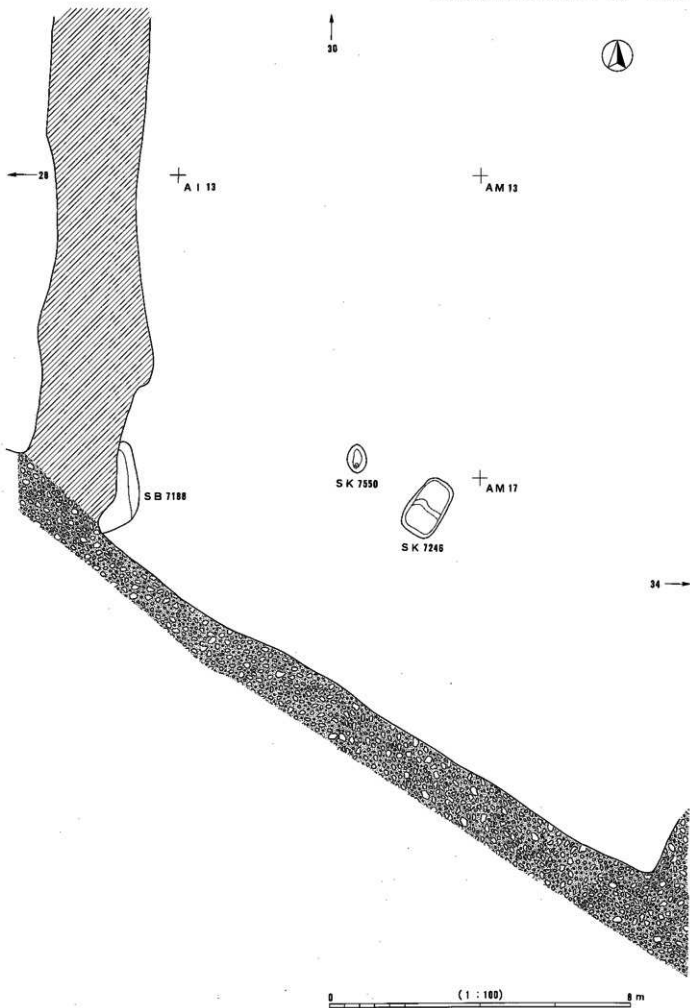
図版119 古墳時代前期割付図10 (一括)



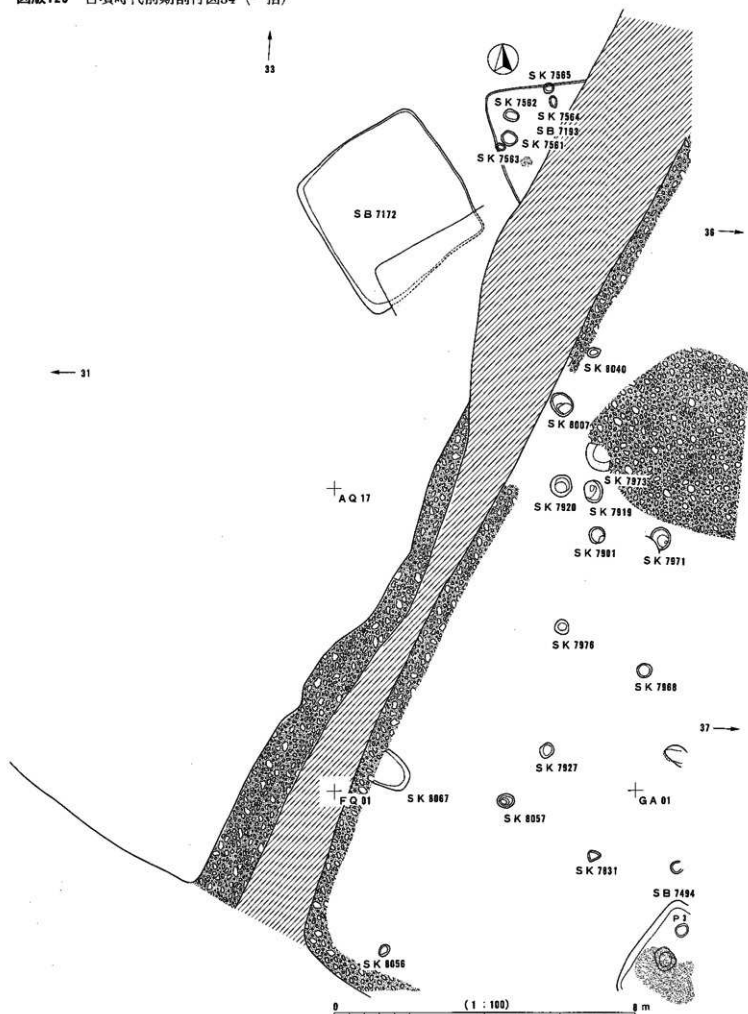


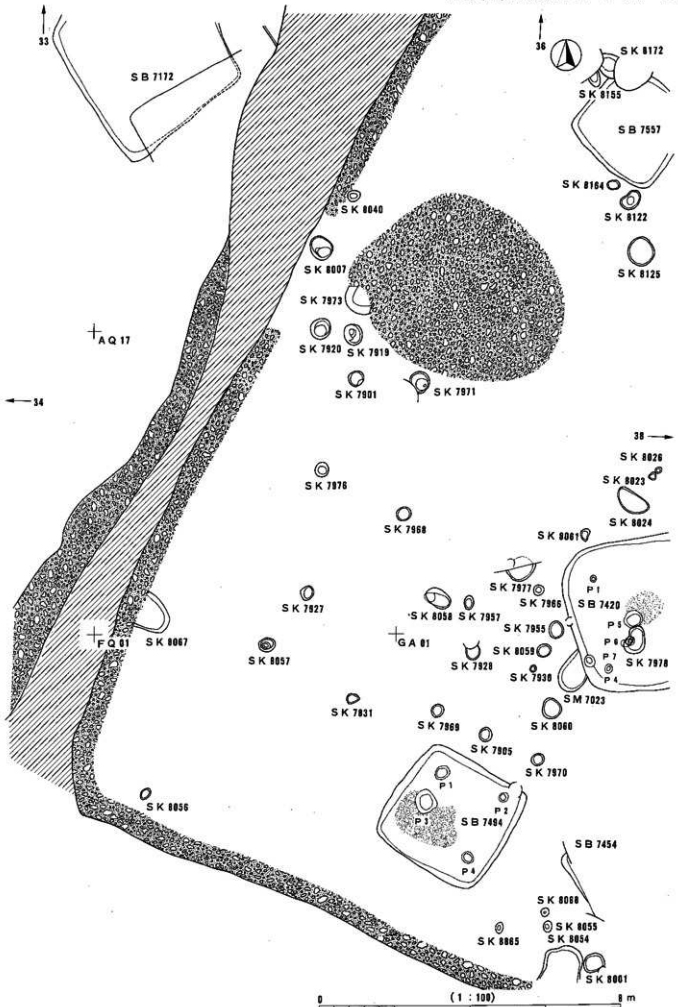
図版121 古墳時代前期割付図30 (一括)



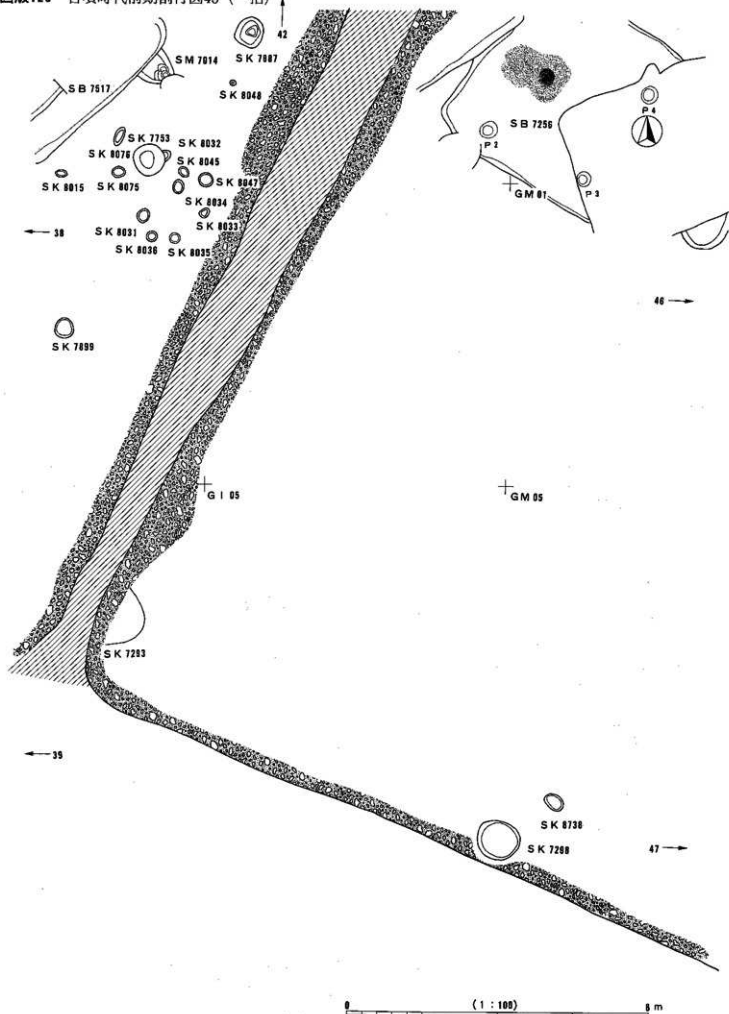


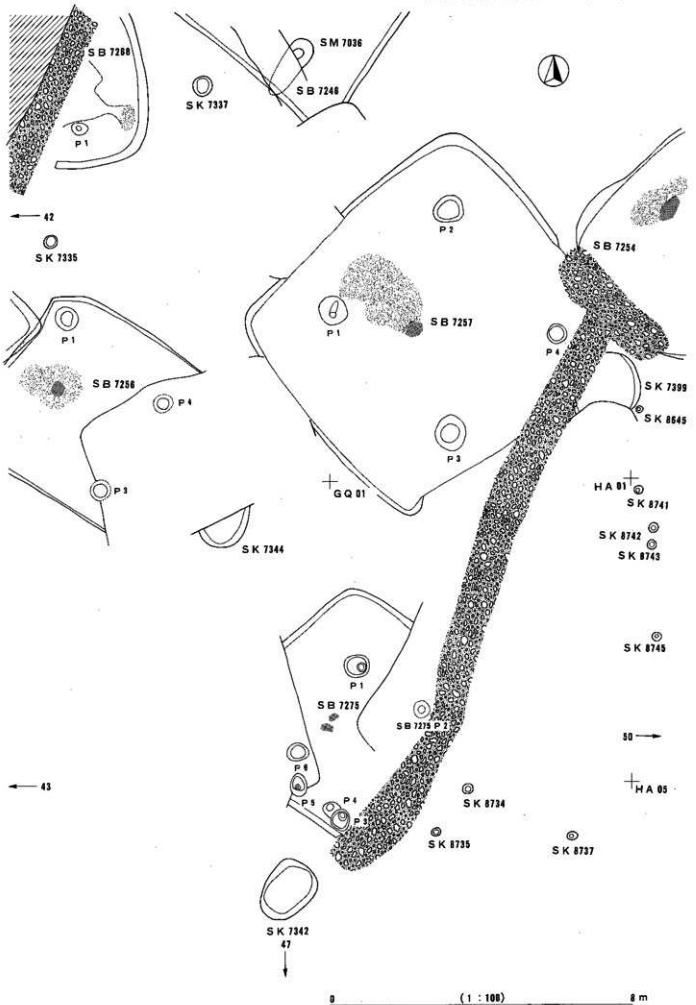
図版123 古墳時代前期割付図34 (一括)



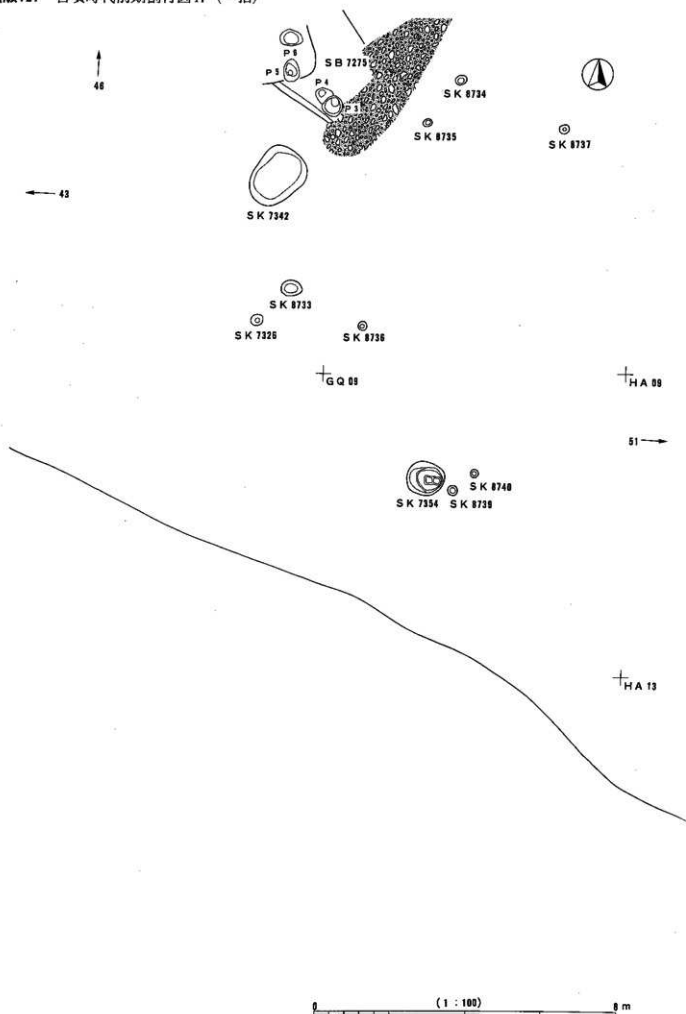


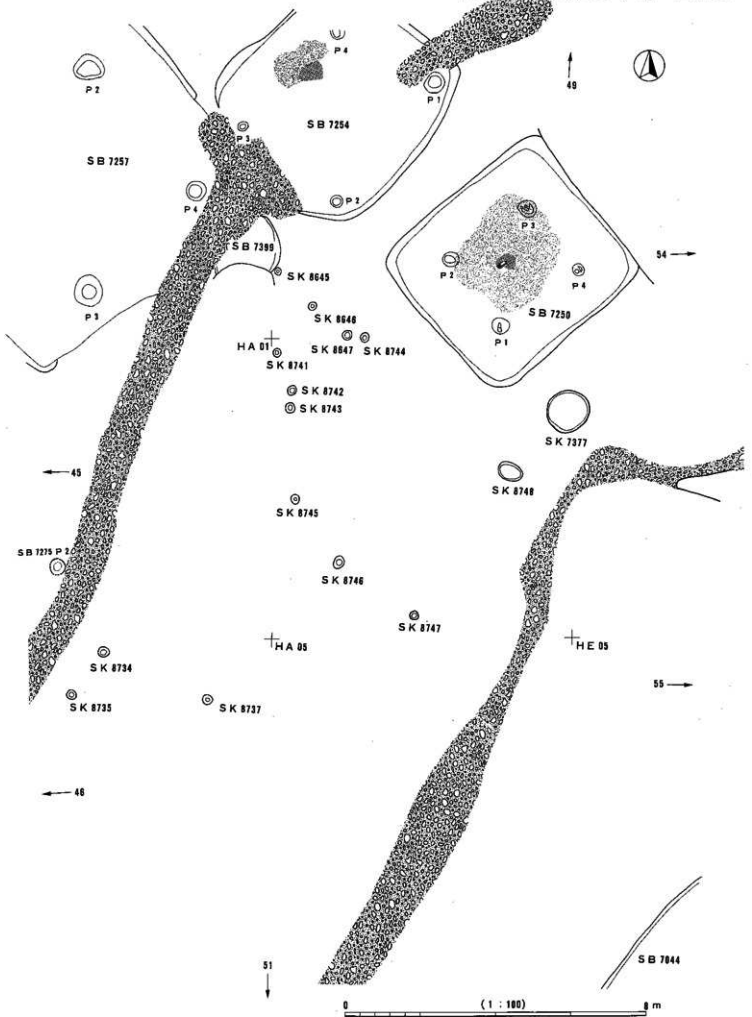
図版125 古墳時代前期割付図43 (一括)



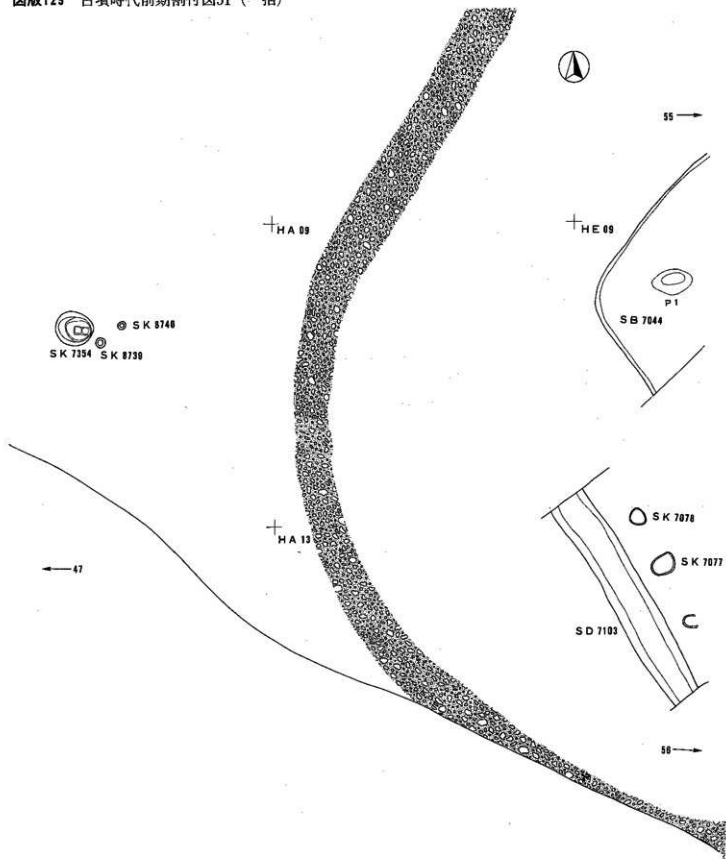


図版127 古墳時代前期割付図47 (一括)





図版129 古墳時代前期割付図51 (一括)



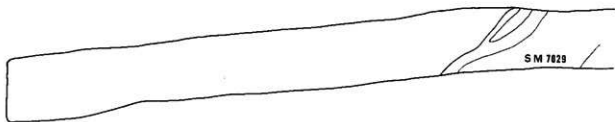
0 (1:100) 8 m



+ MA 05


+ MA 08

57 →

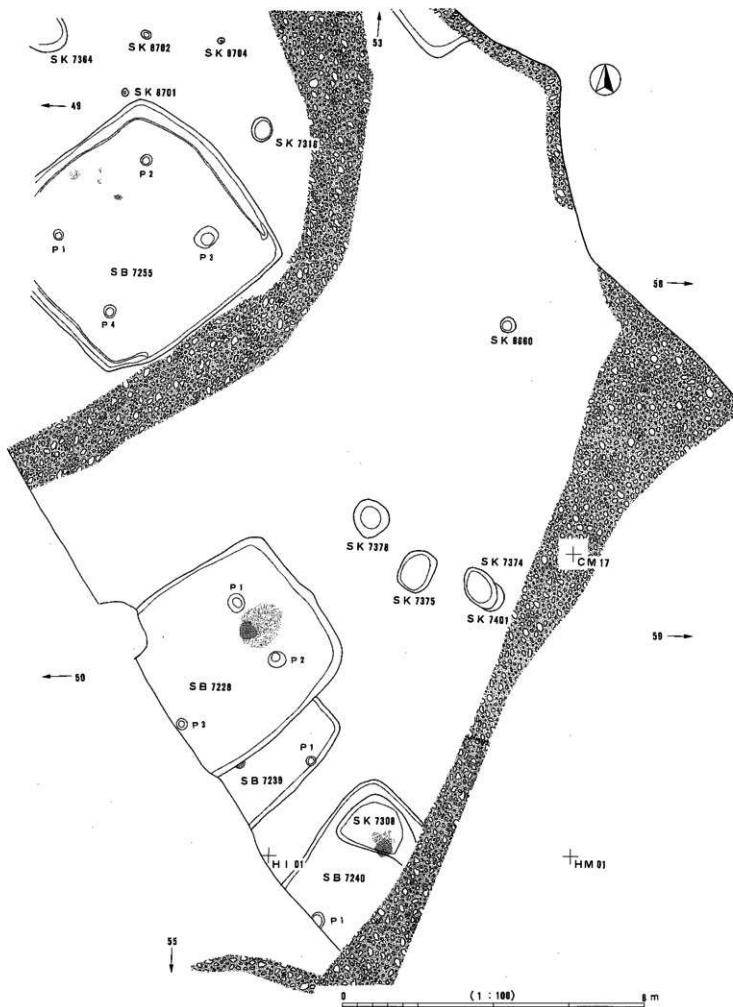


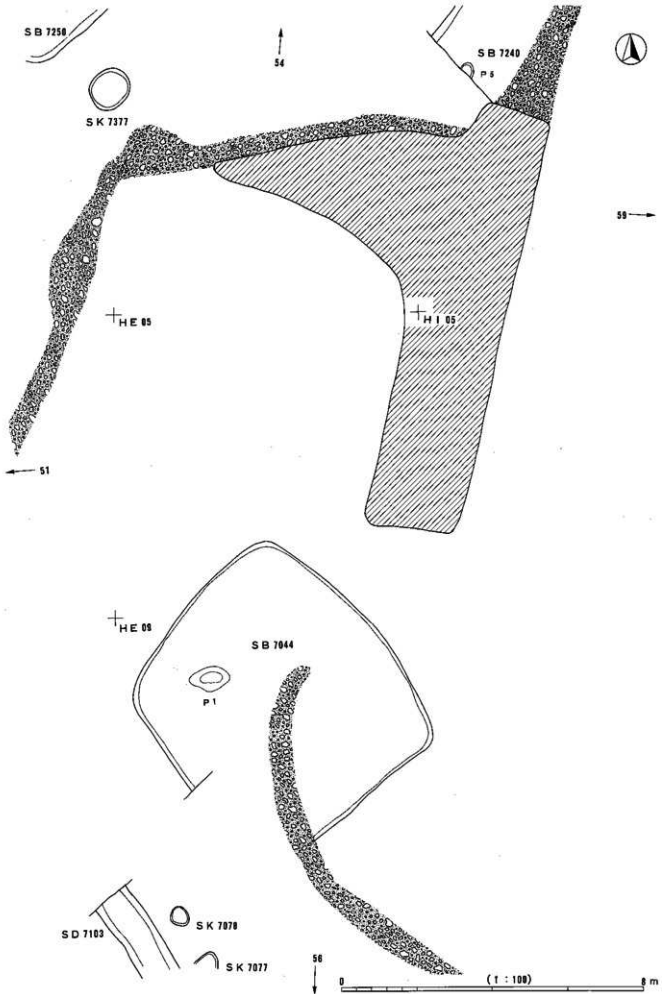
SM 7823

+ MA 13

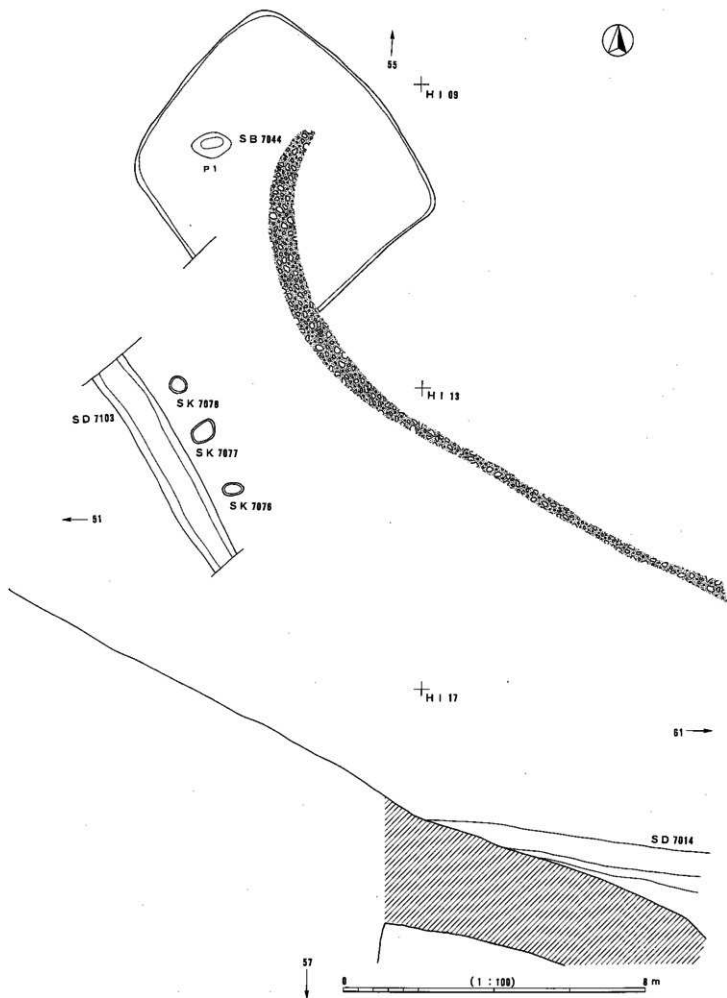


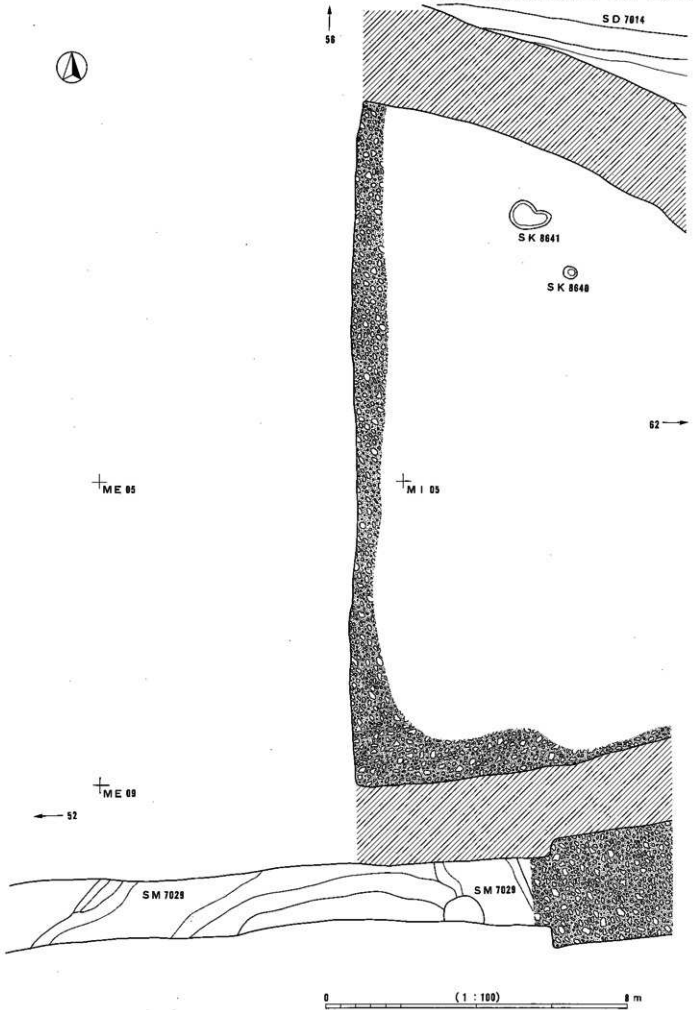
図版131 古墳時代前期割付図54 (一括)



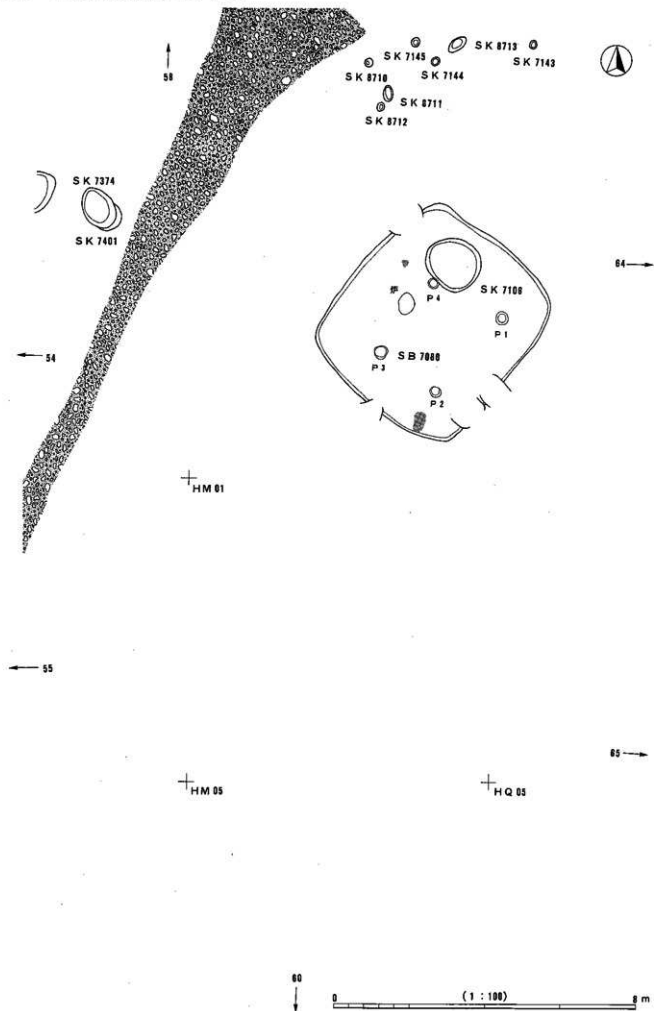


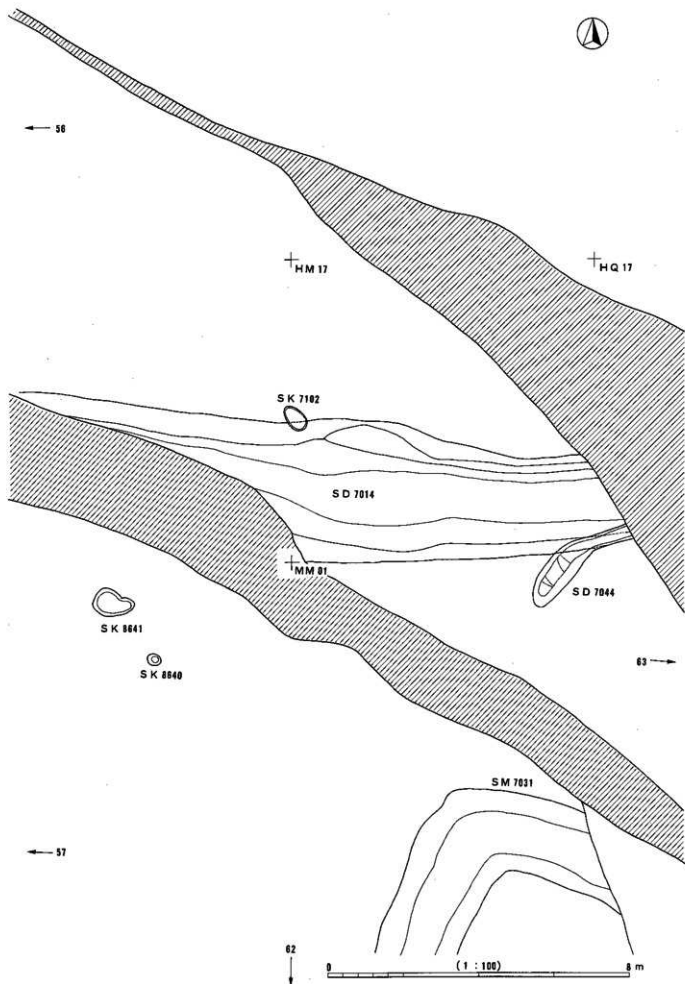
図版133 古墳時代前期割付図56 (一括)



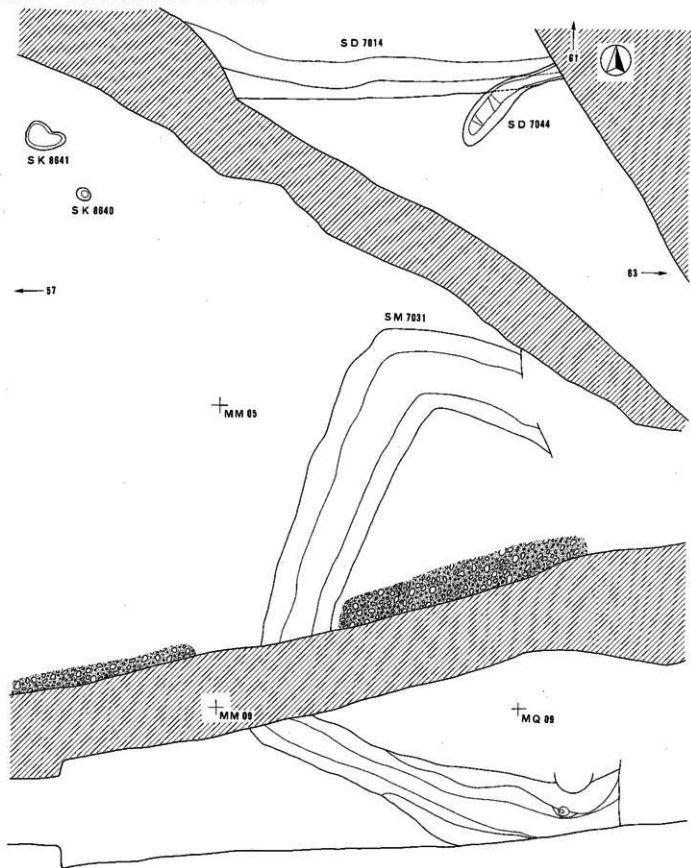


図版135 古墳時代前期割付図59 (一括)

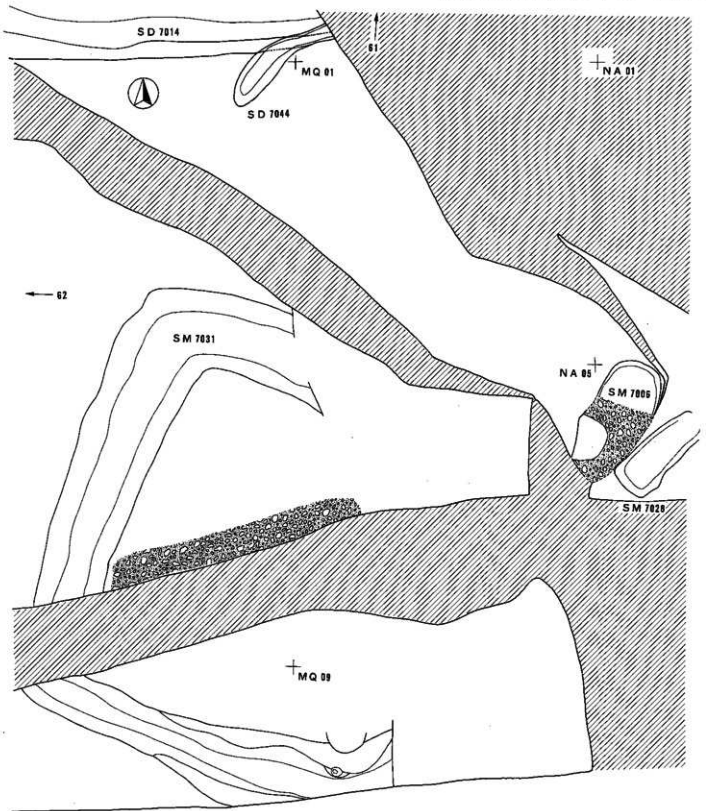




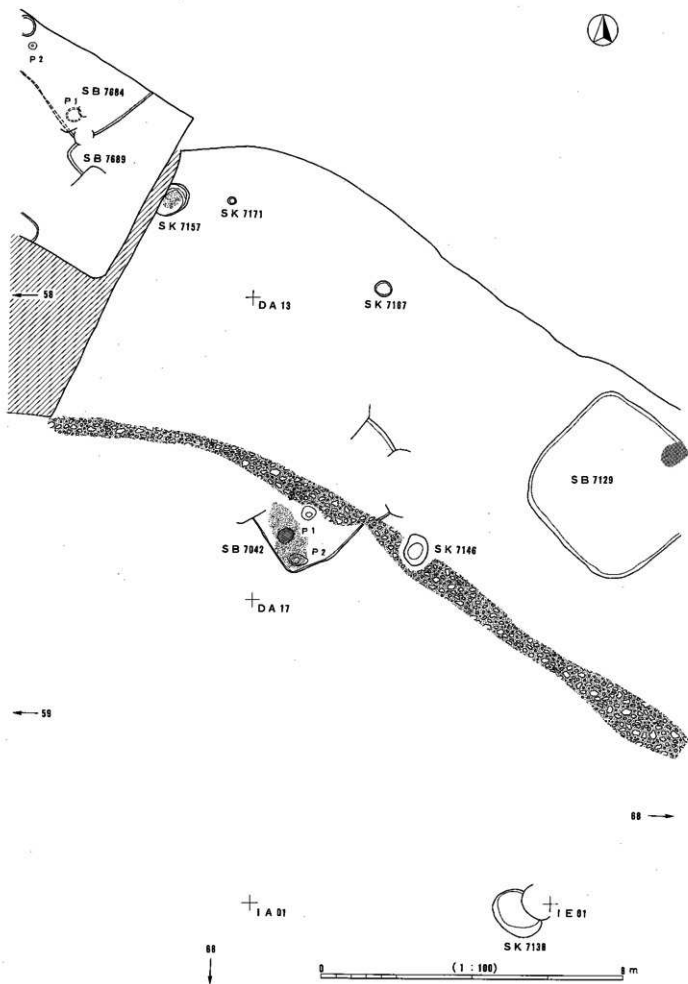
図版137 古墳時代前期割付図62 (一括)

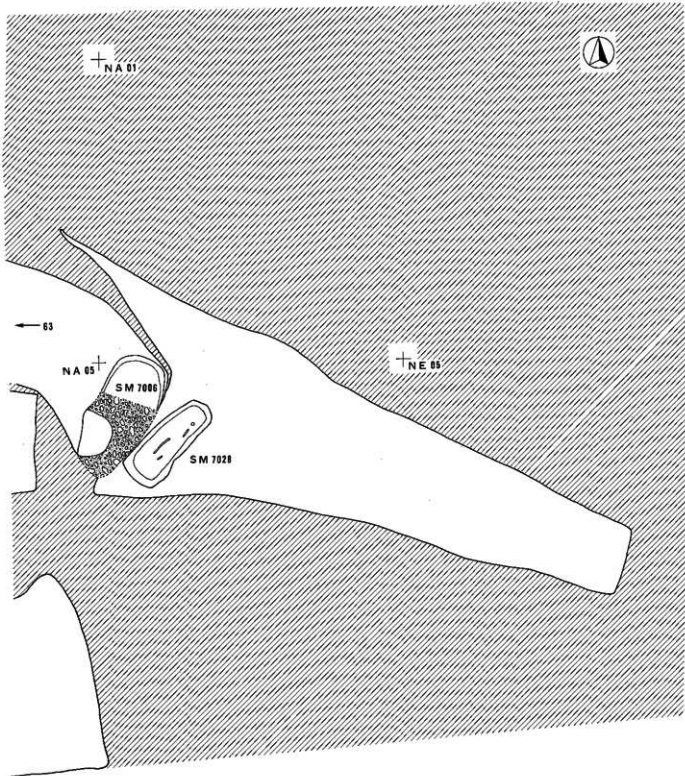


0 (1 : 100) 8 m

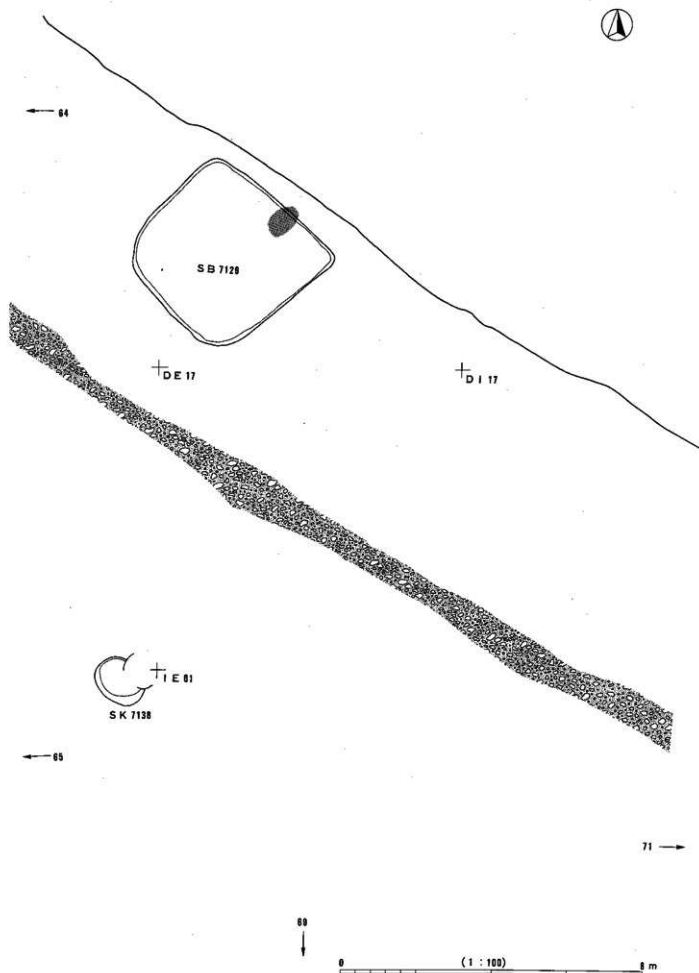


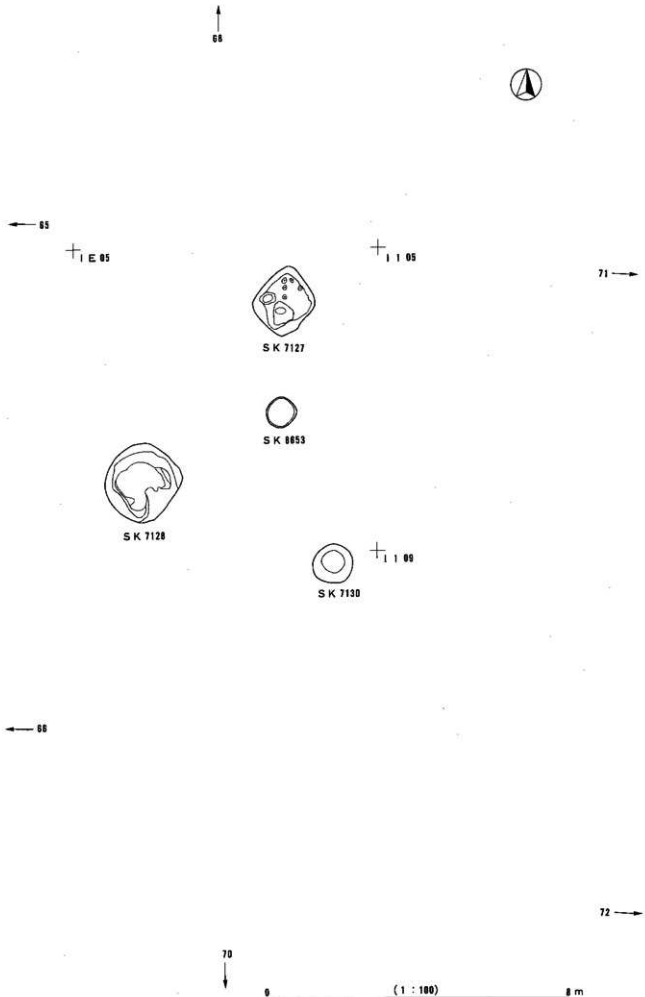
図版139 古墳時代前期割付図64 (一括)






図版141 古墳時代前期割付図68 (一括)

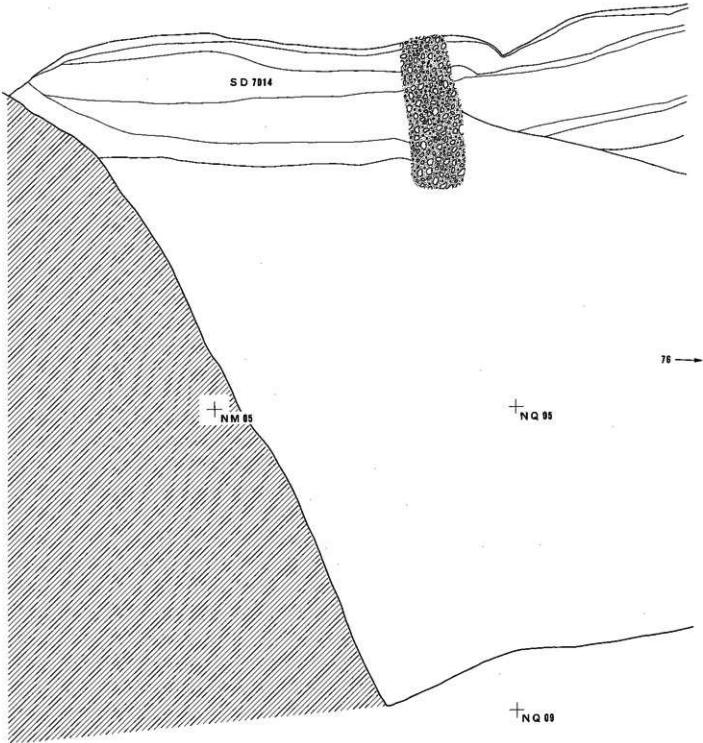




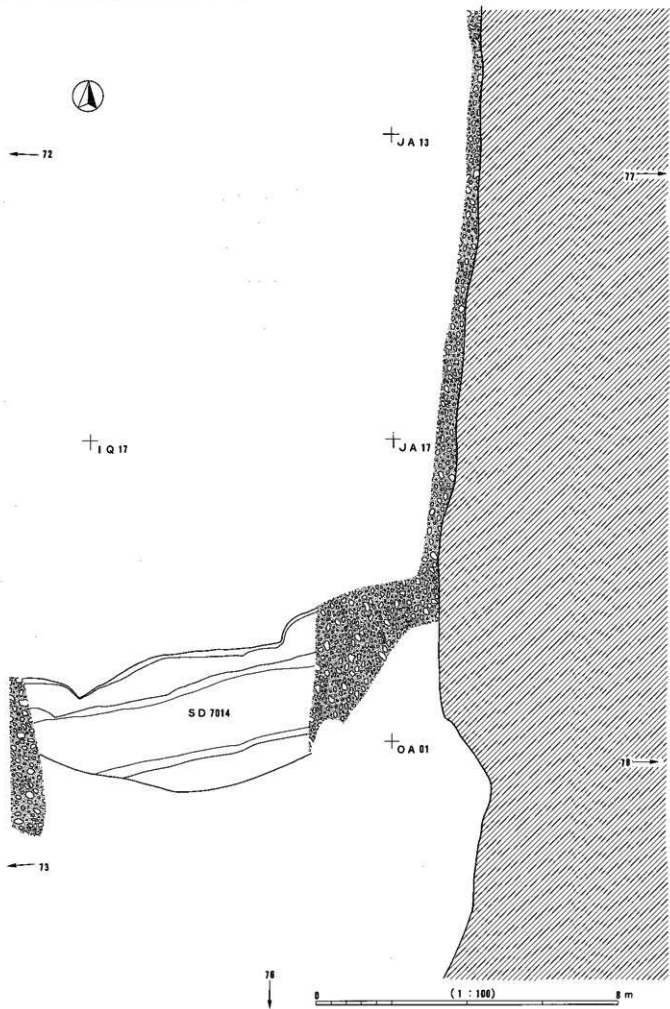
図版143 古墳時代前期割付図72 (一括)

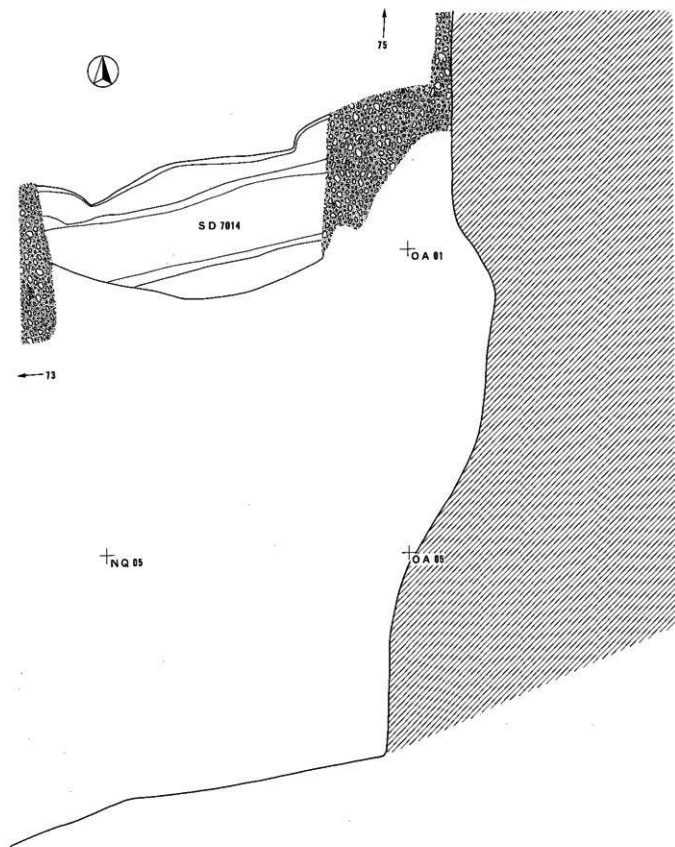


↑
72

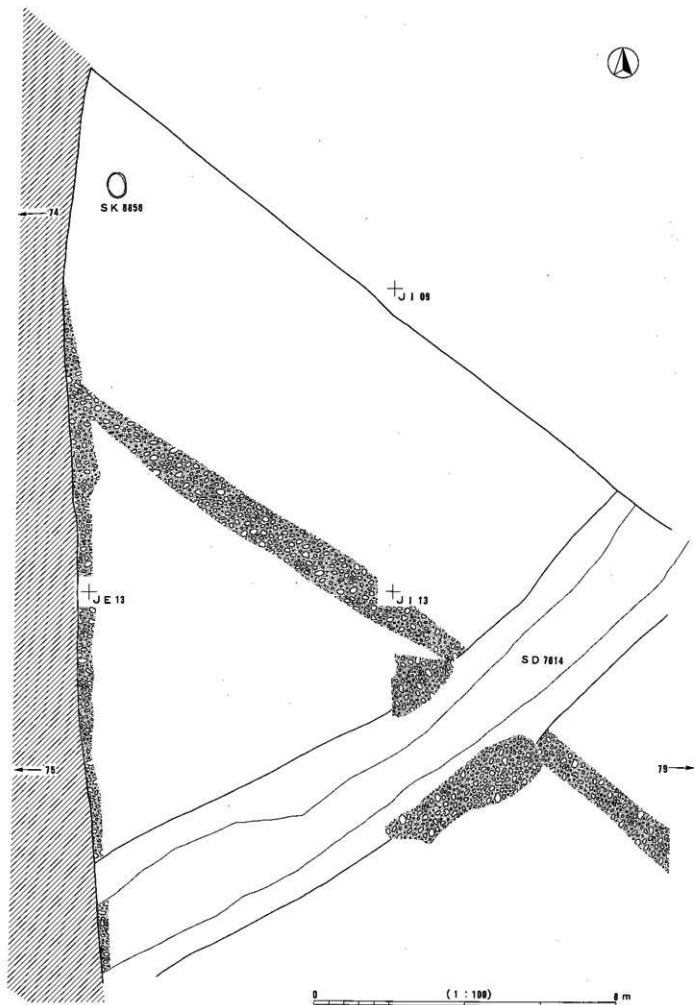


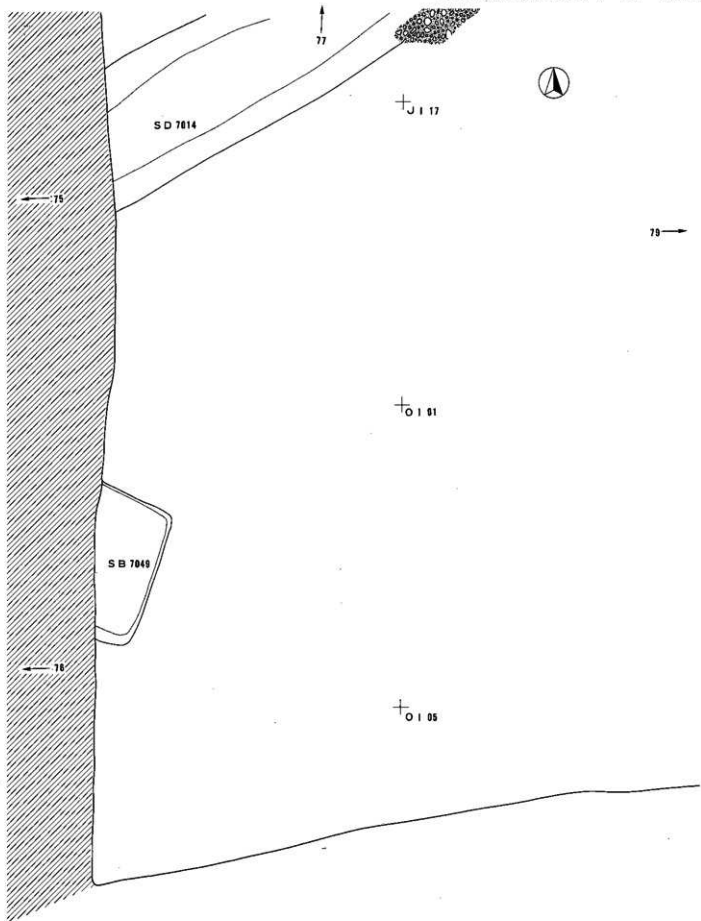
図版145 古墳時代前期割付図75 (一括)



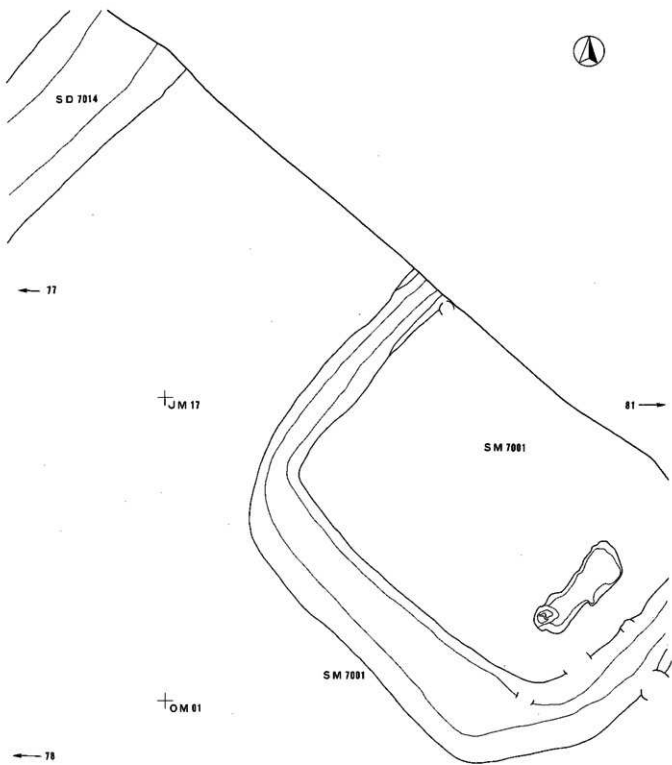


図版147 古墳時代前期割付図77 (一括)





図版149 古墳時代前期割付図79 (一括)



← 78

+ JM 17

+ OM 01

SM 7001

SM 7001

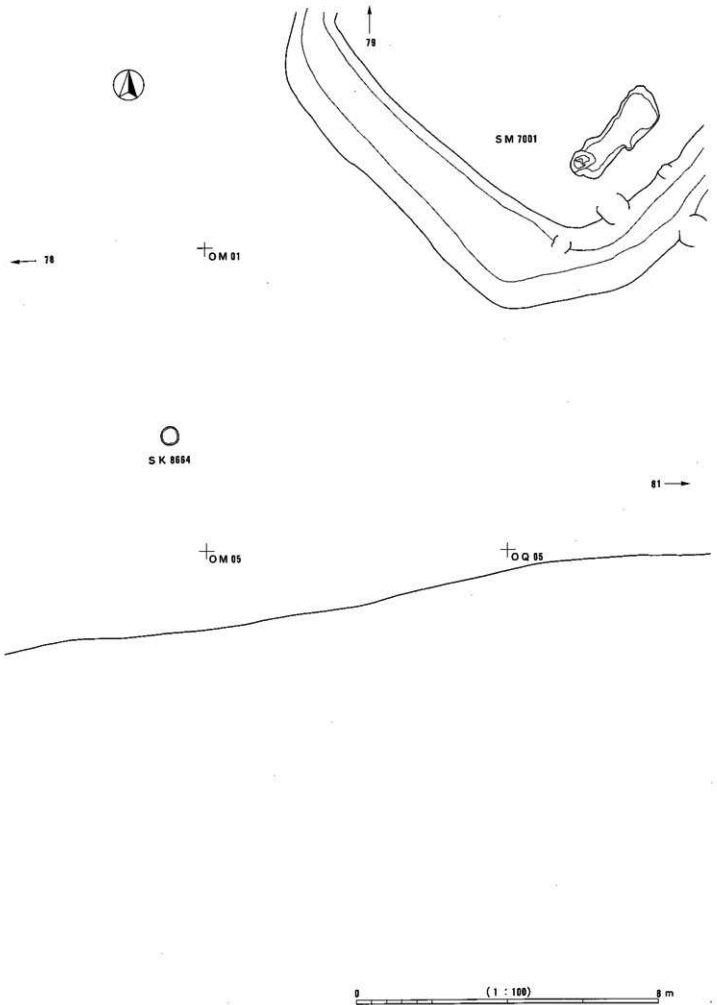
81 →

SD 7014

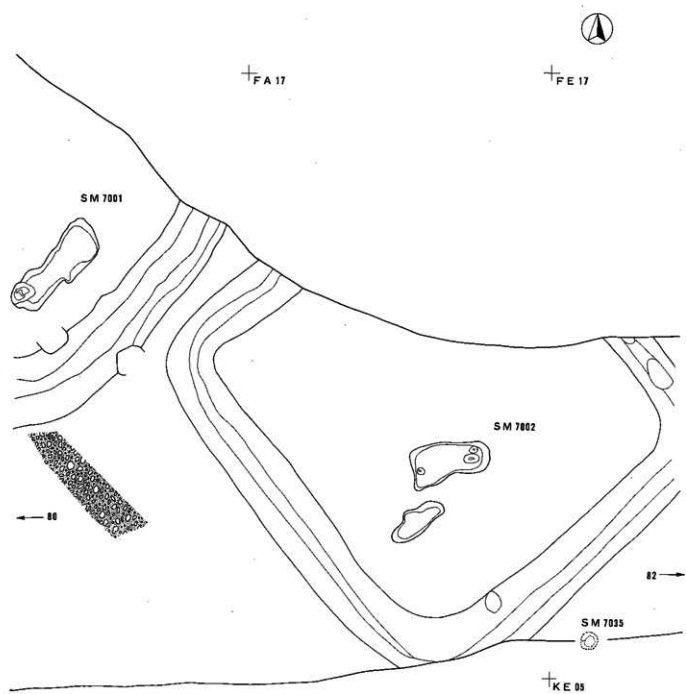
← 77

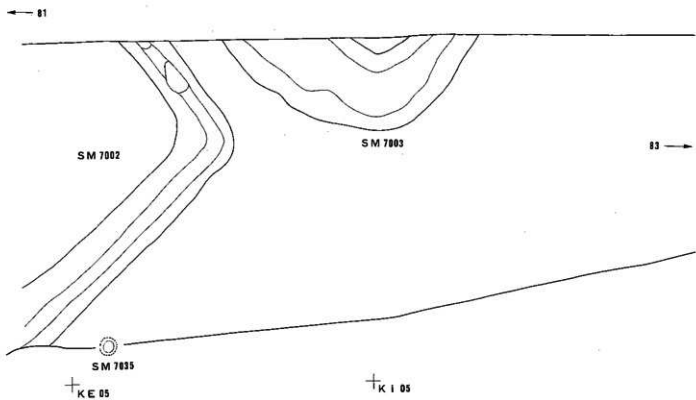


0 (1 : 100) 8 m

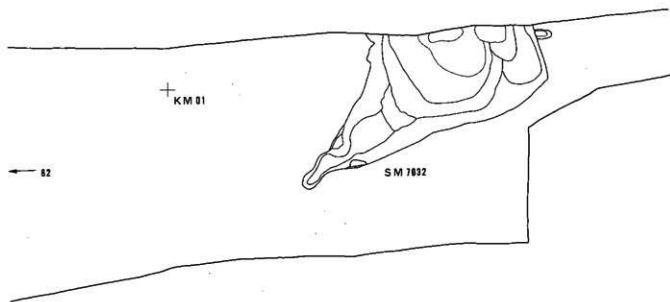


図版151 古墳時代前期割付図81 (一括)





0 (1 : 100) 8 m



← 02

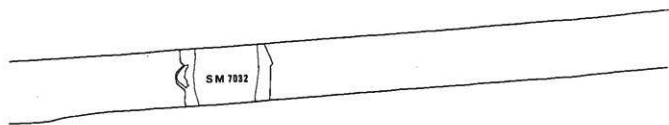
+ KM 01

SM 7032

+ KM 05

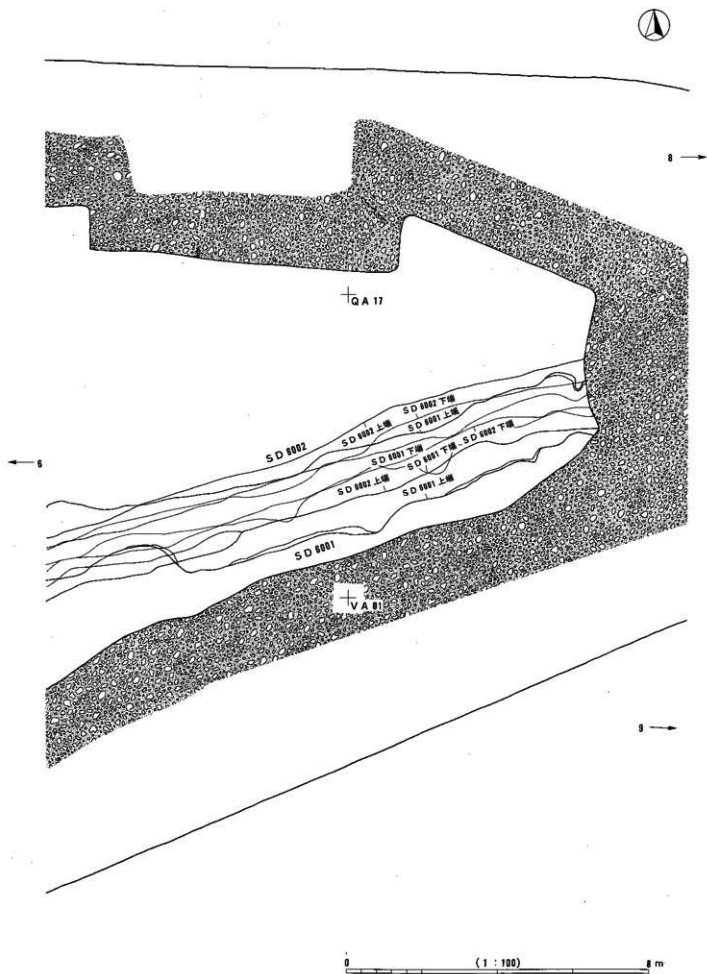
+ K 1 05

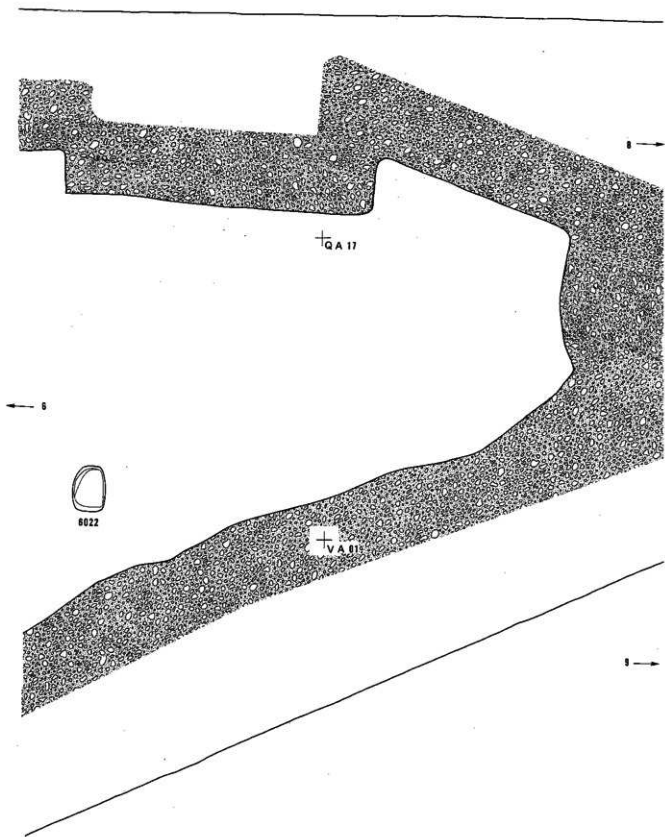
0 (1 : 100) 8 m



†LE 01

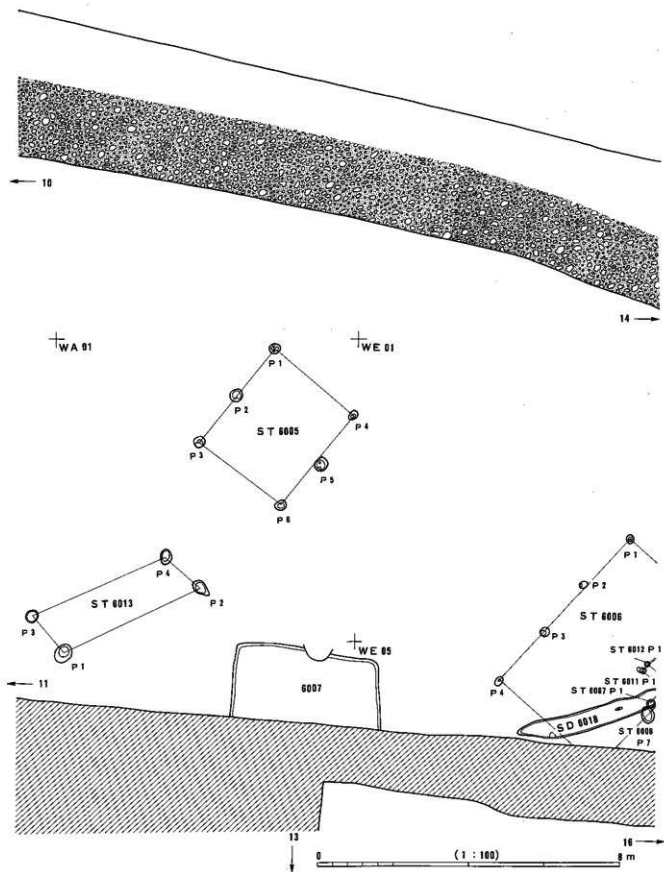
†LI 01

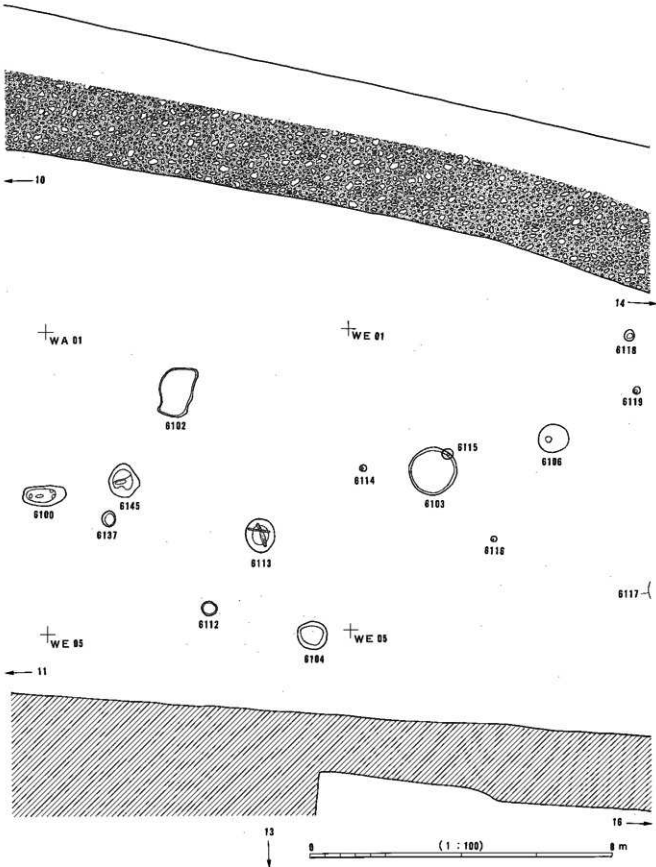




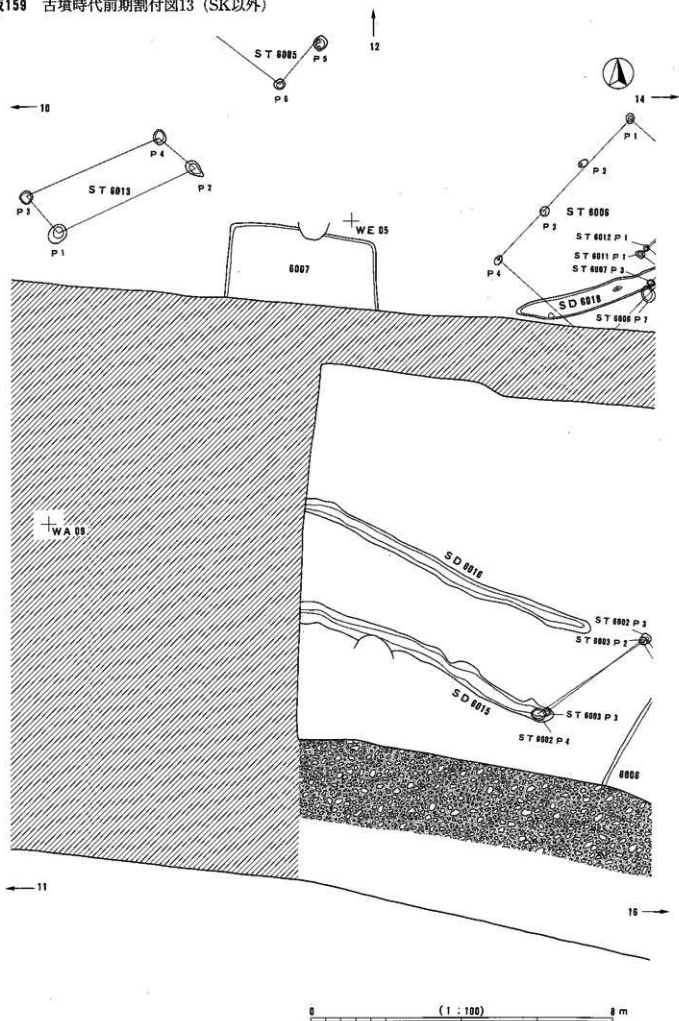
0 (1 : 100) 8 m

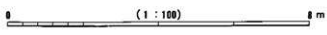
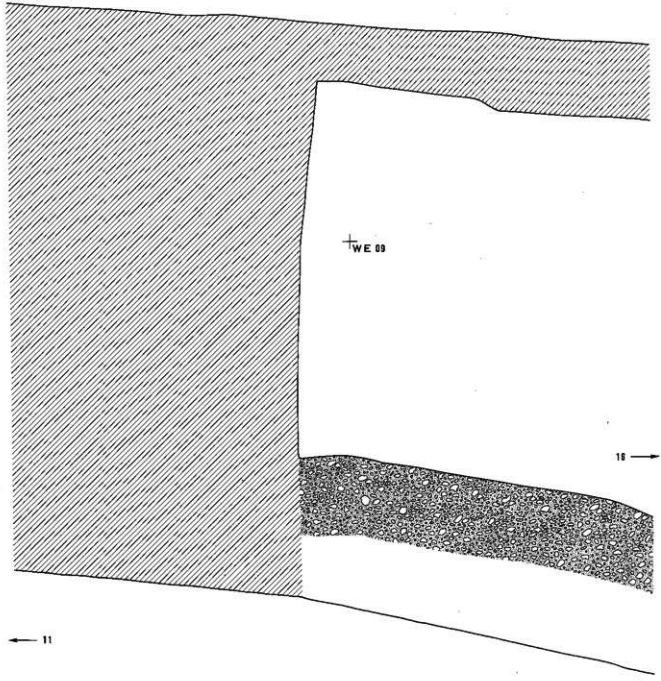
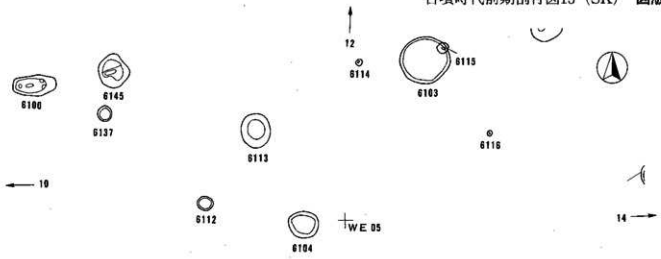
図版157 古墳時代前期割付図12 (SK以外)





図版159 古墳時代前期割付図13 (SK以外)

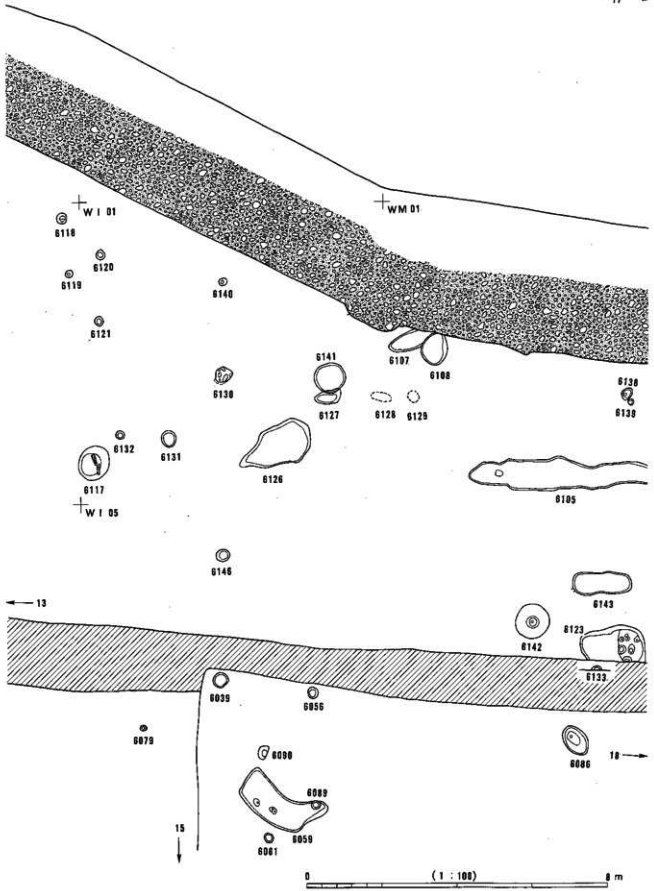




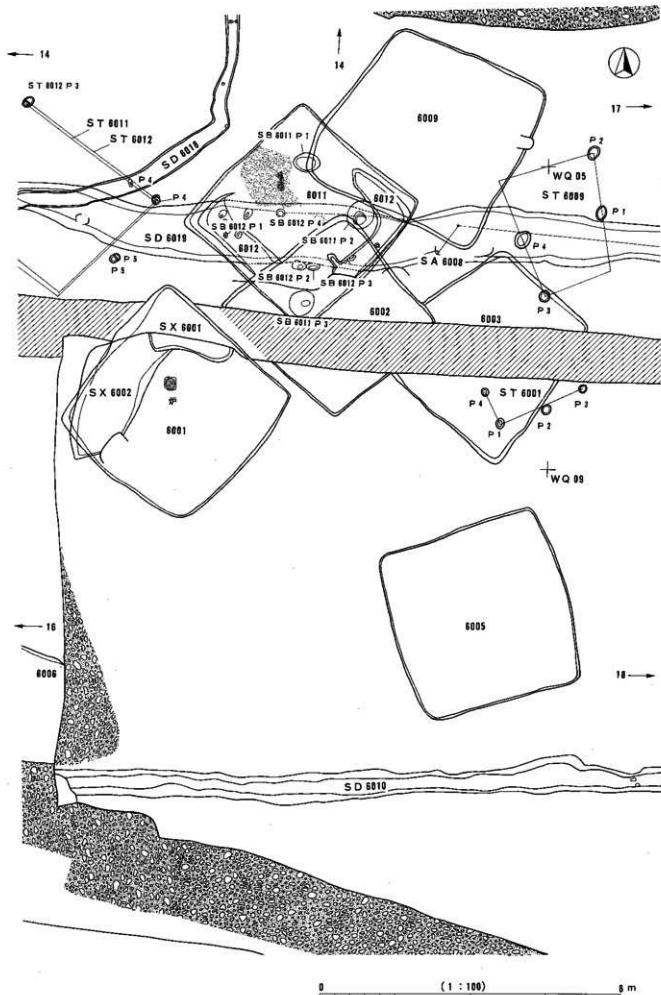


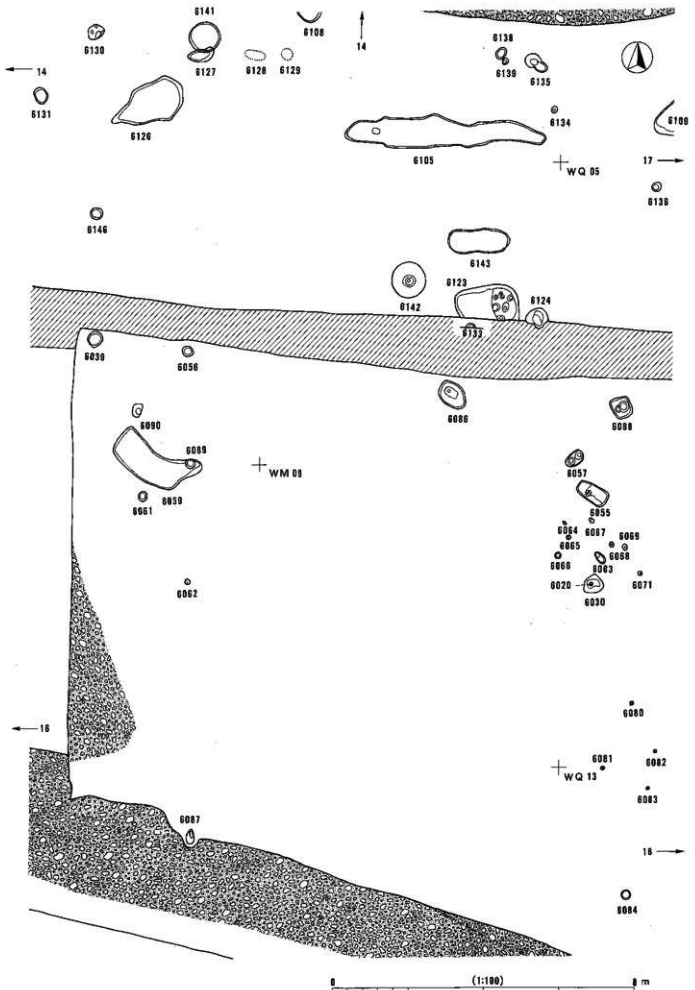
17 →

← 12

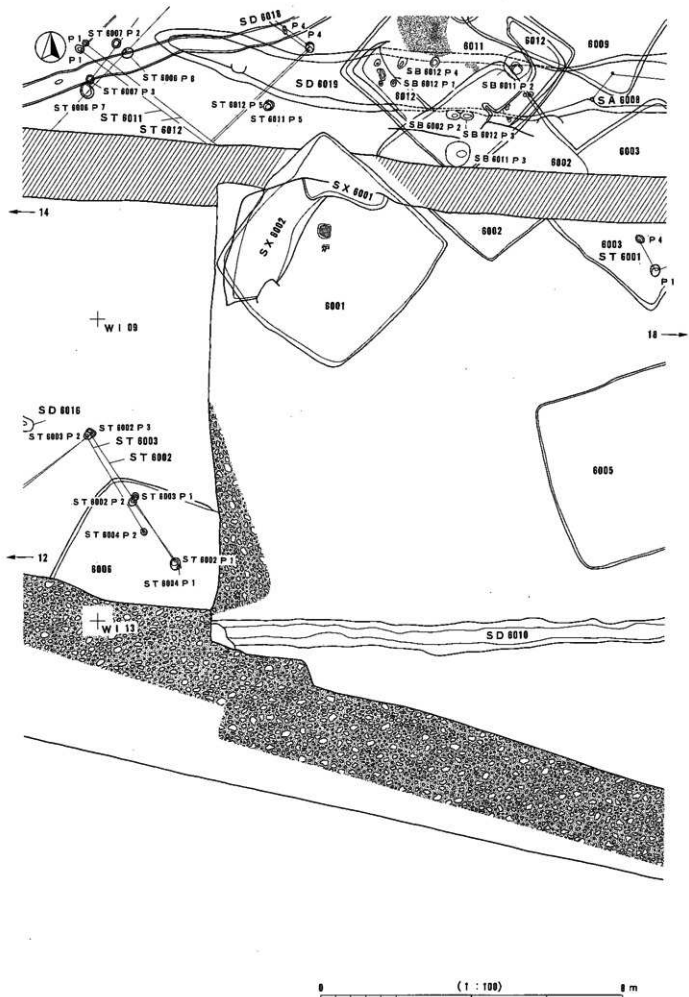


図版163 古墳時代前期割付図15 (SK以外)

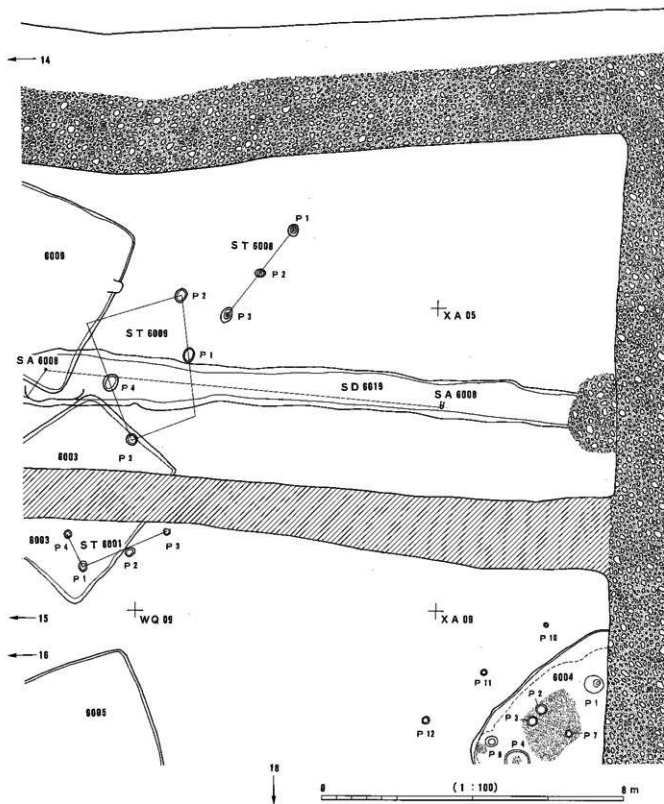




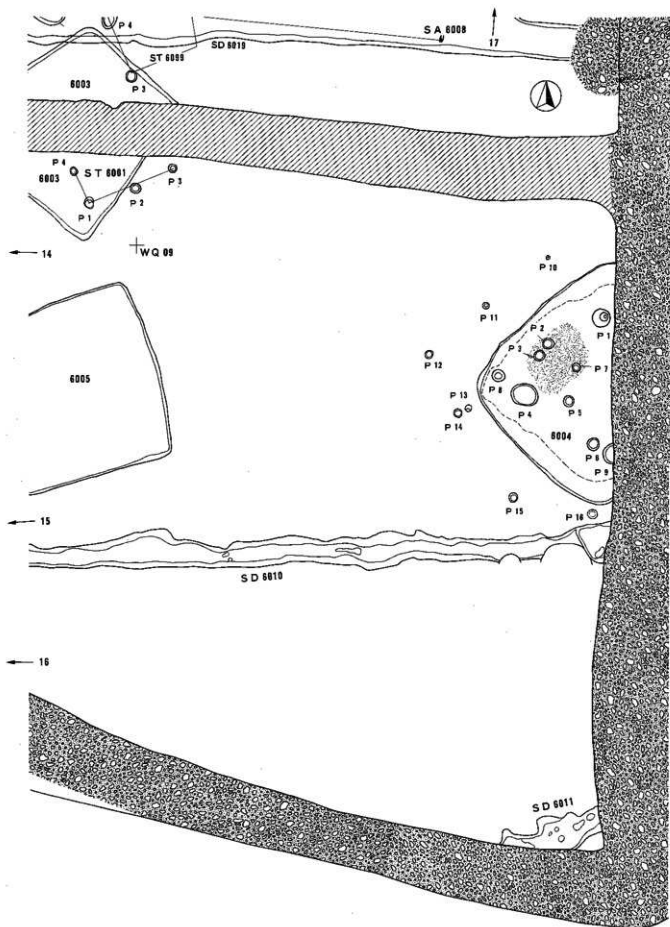
図版165 古墳時代前期割付図16 (SK以外)

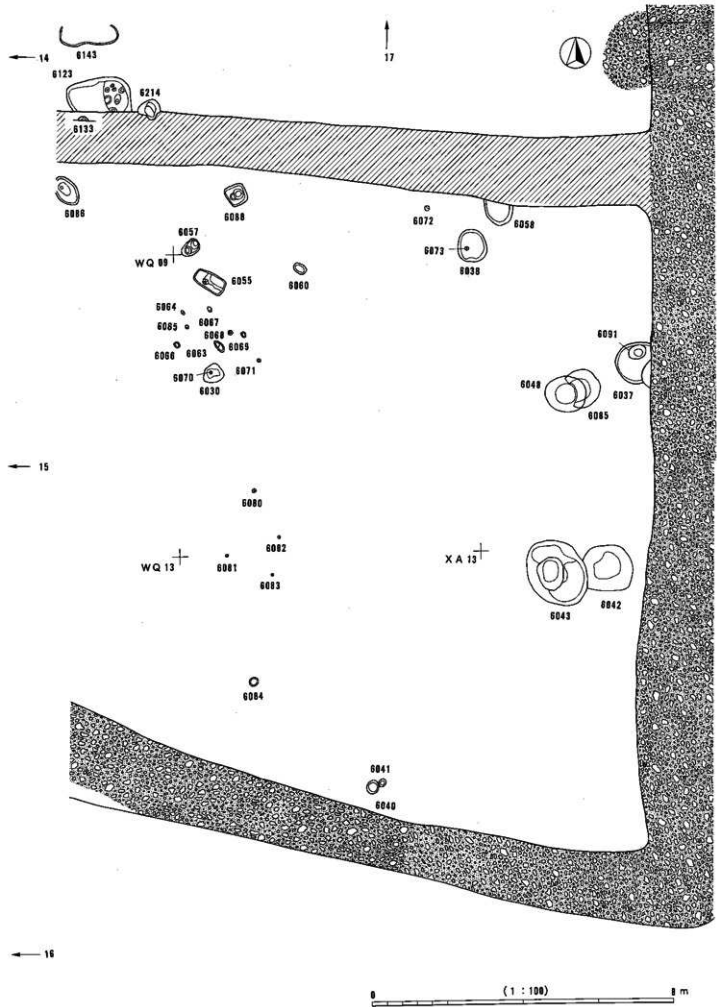


図版167 古墳時代前期割付図17 (SK以外)

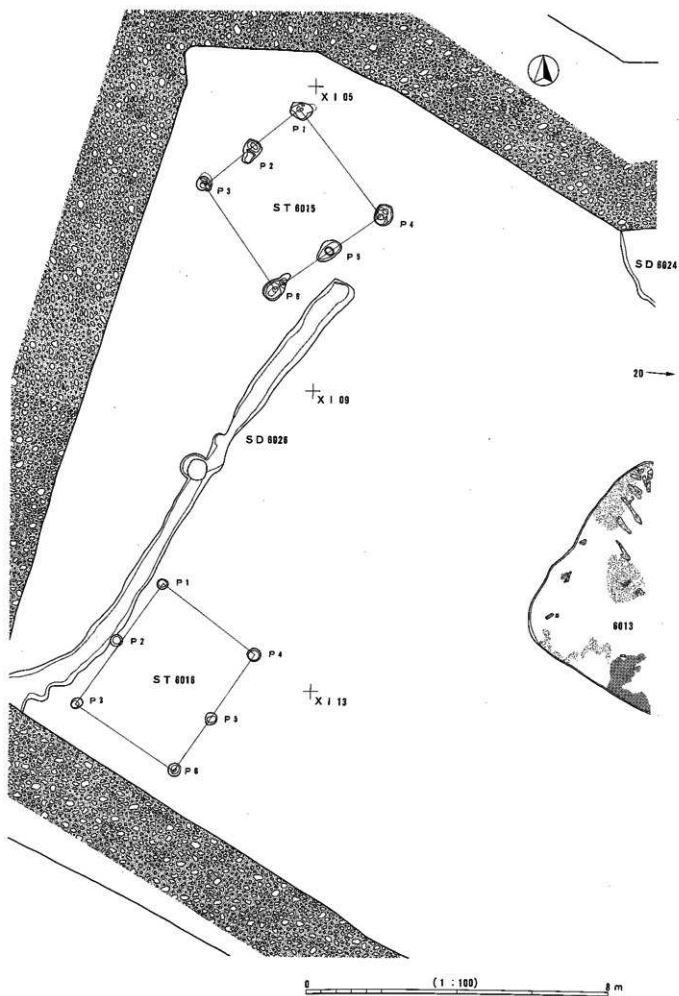


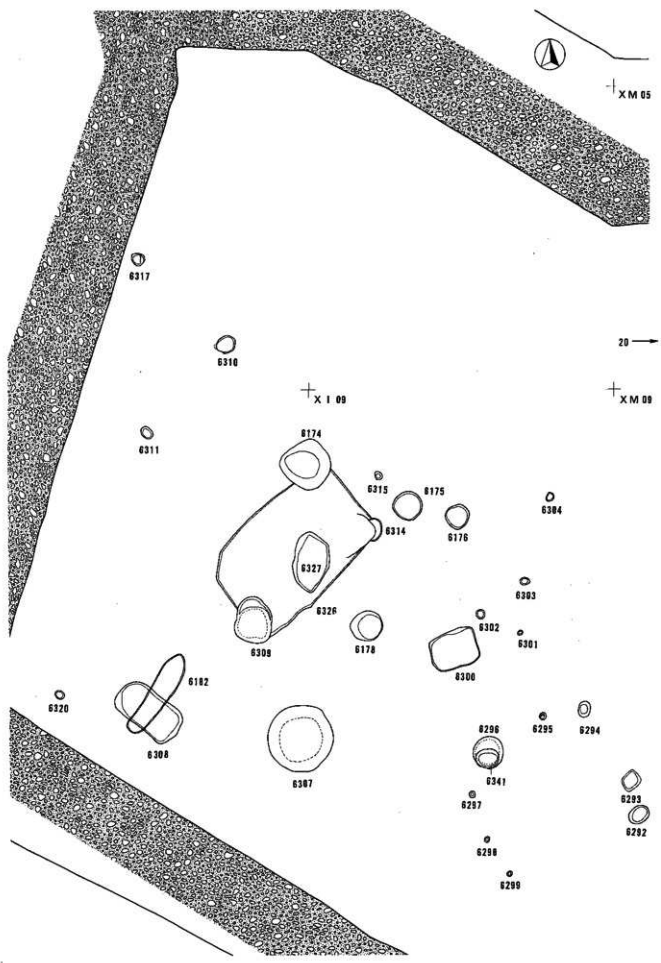
図版169 古墳時代前期割付図18 (SK以外)





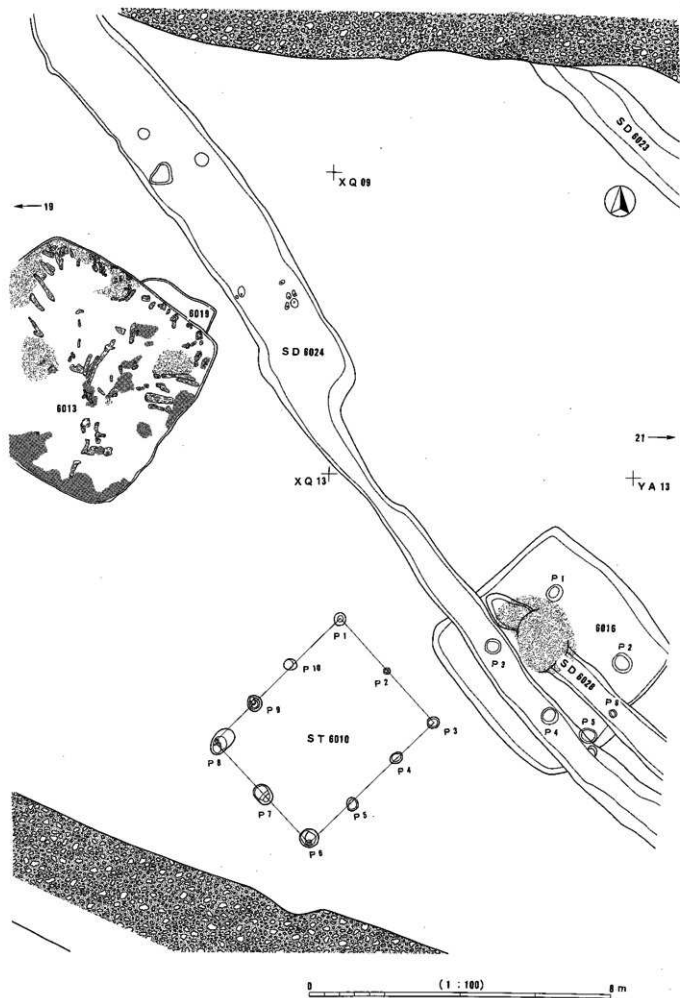
図版171 古墳時代前期割付図19 (SK以外)

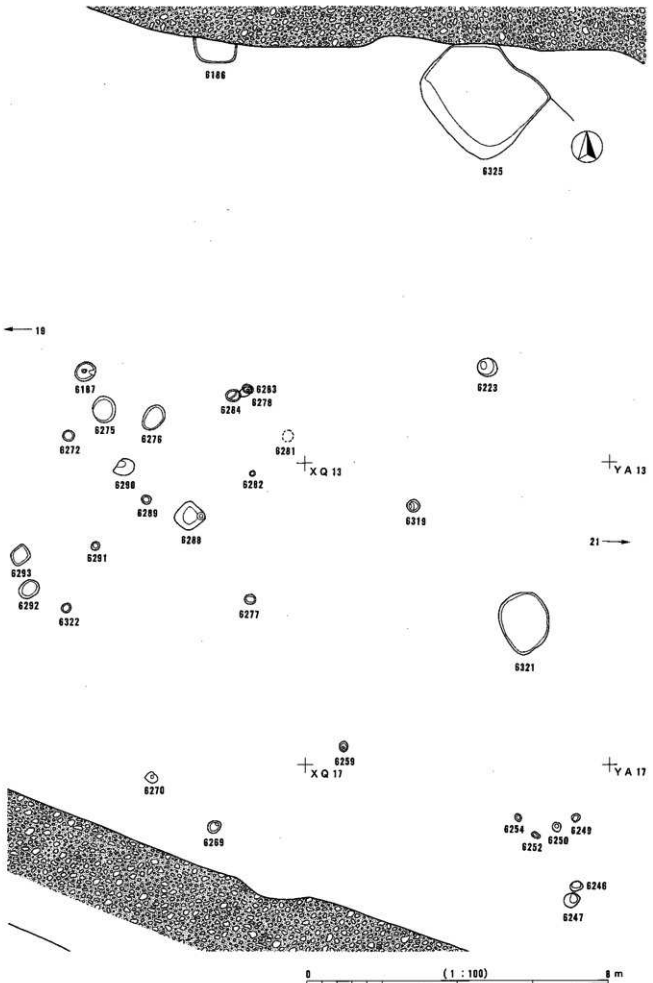




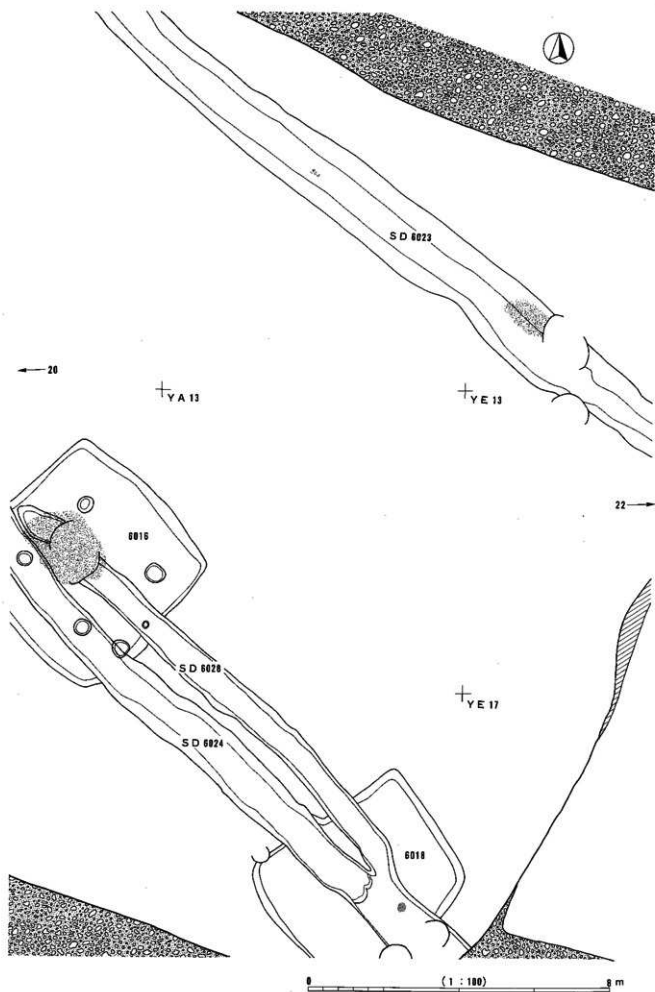
(1 : 100) 8 m

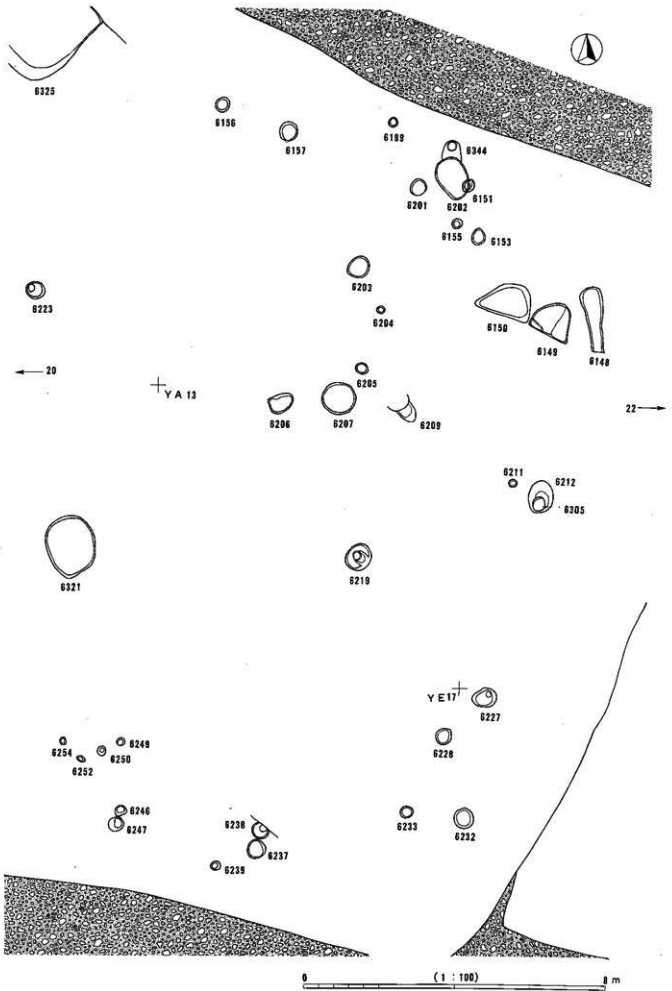
図版173 古墳時代前期割付図20 (SK以外)



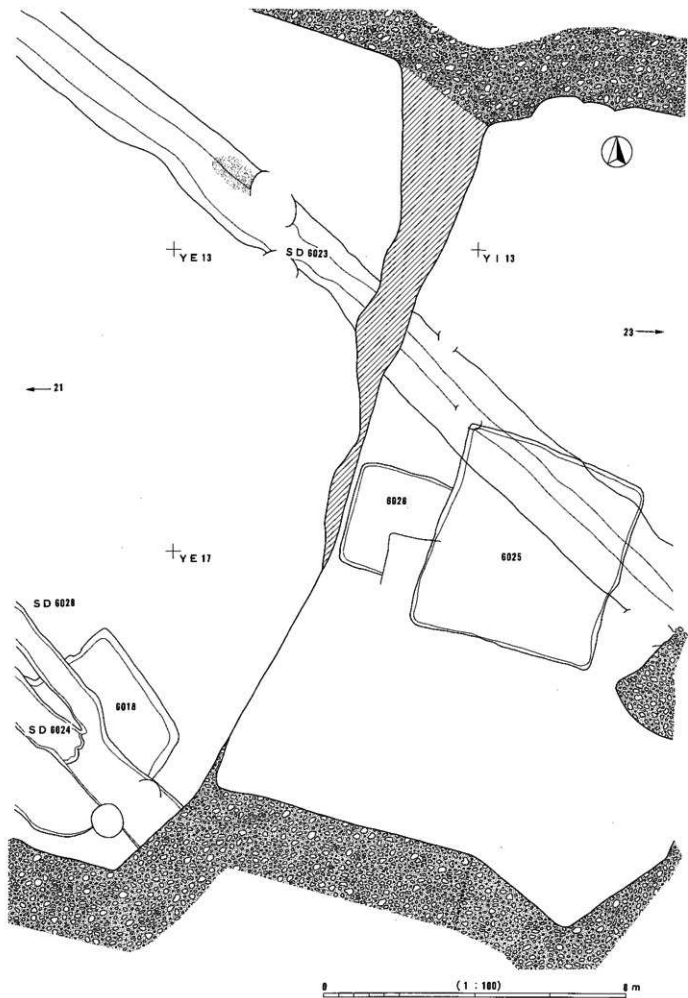


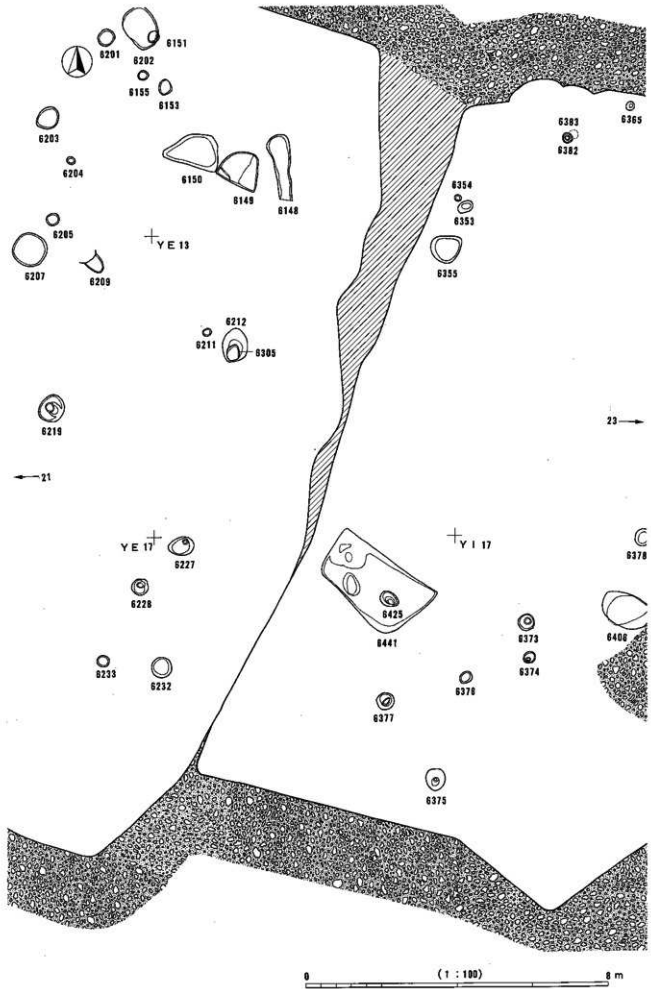
図版175 古墳時代前期割付図21 (SK以外)



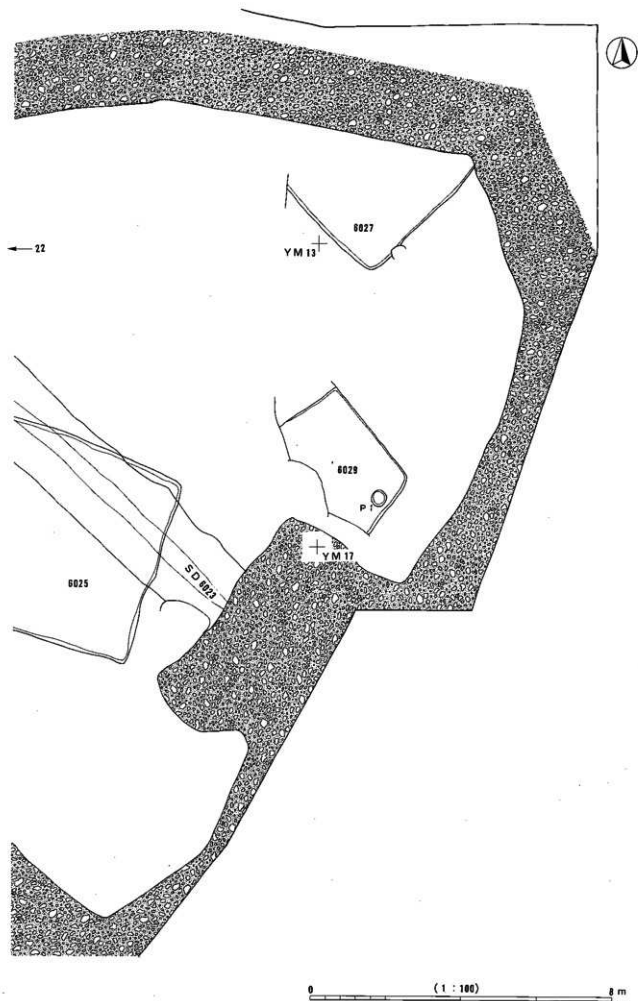


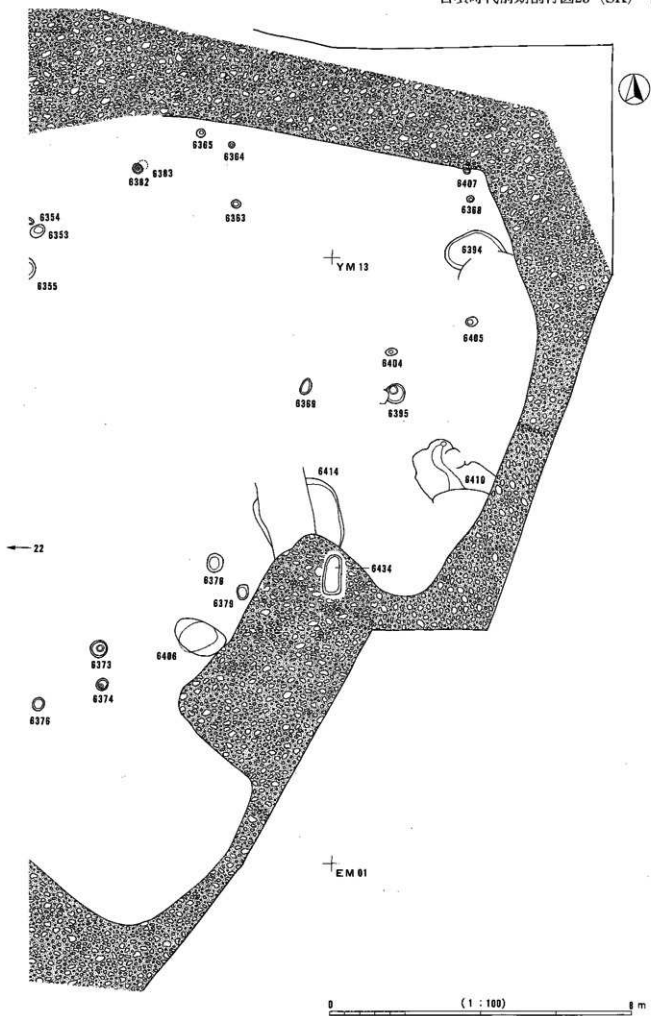
図版177 古墳時代前期割付図22 (SK以外)



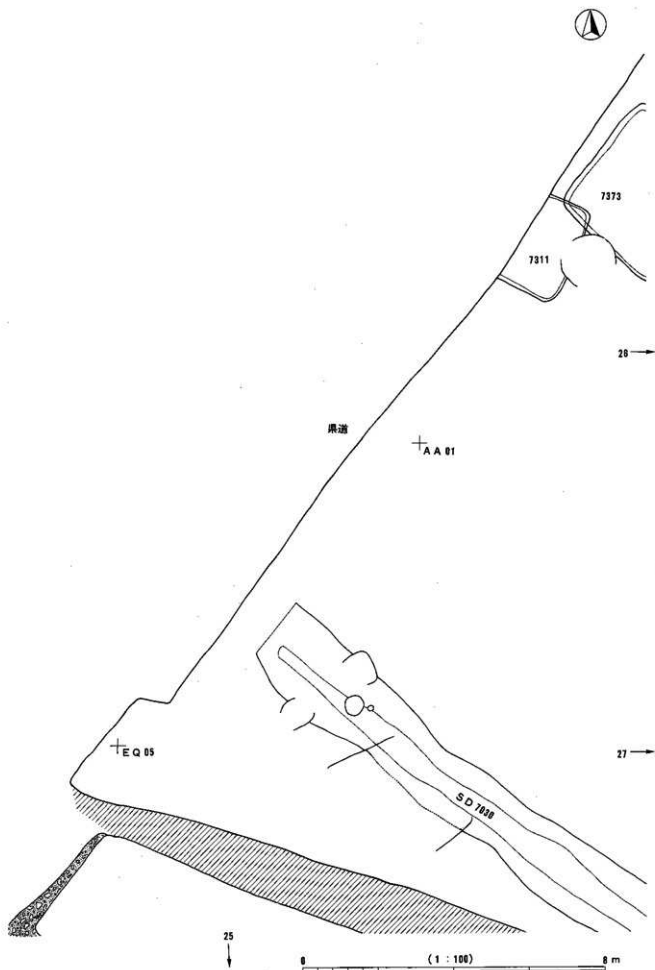


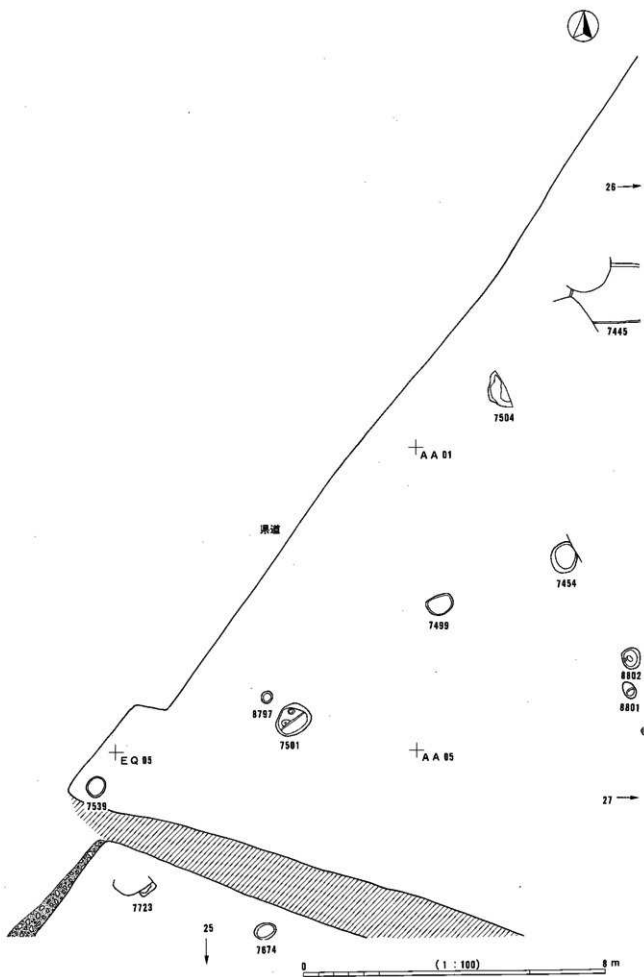
図版179 古墳時代前期割付図23 (SK以外)



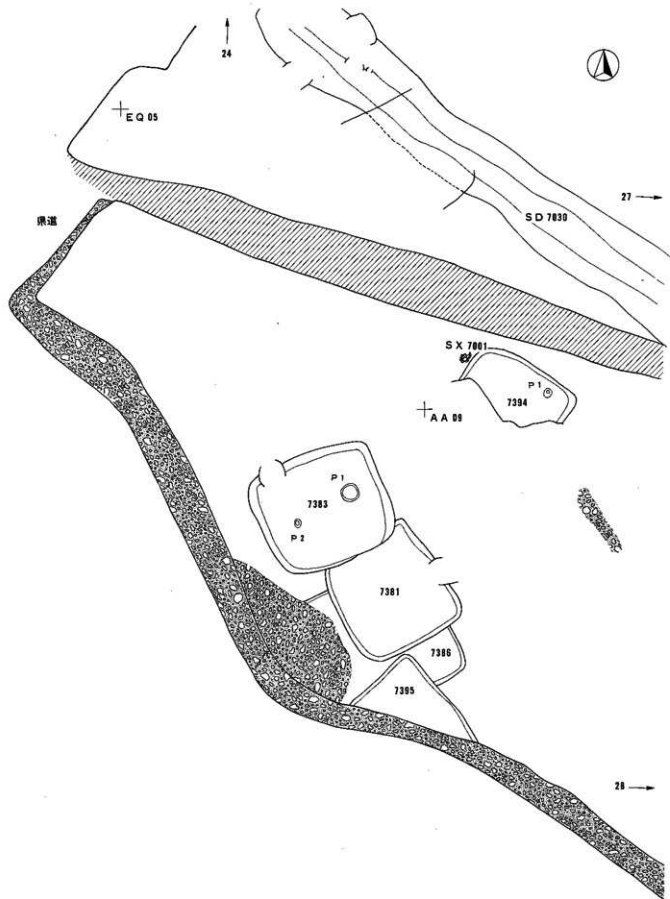


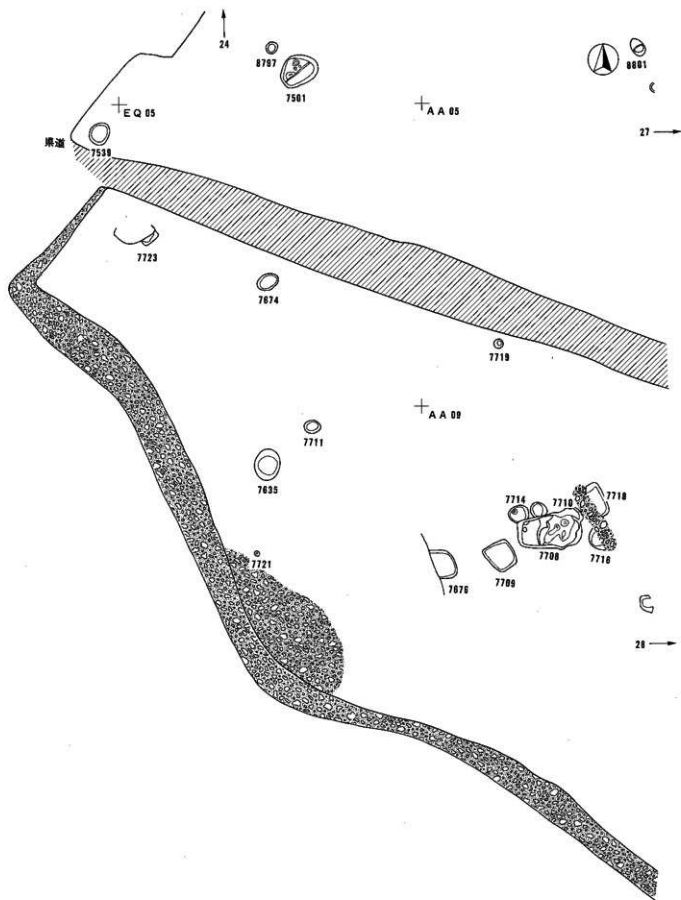
図版181 古墳時代前期割付図24 (SK以外)



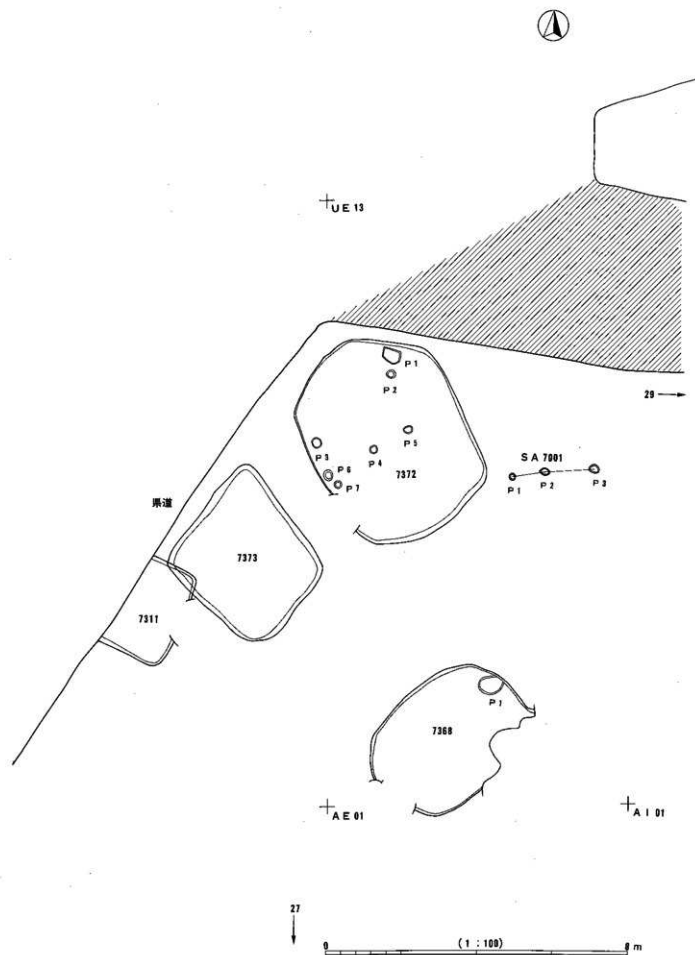


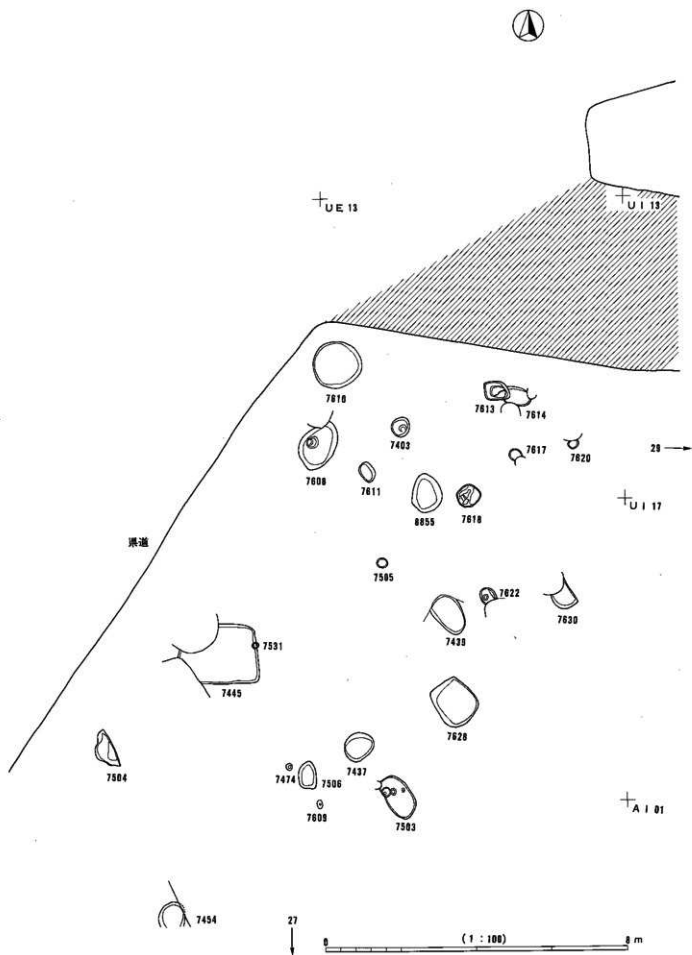
図版183 古墳時代前期割付図25 (SK以外)



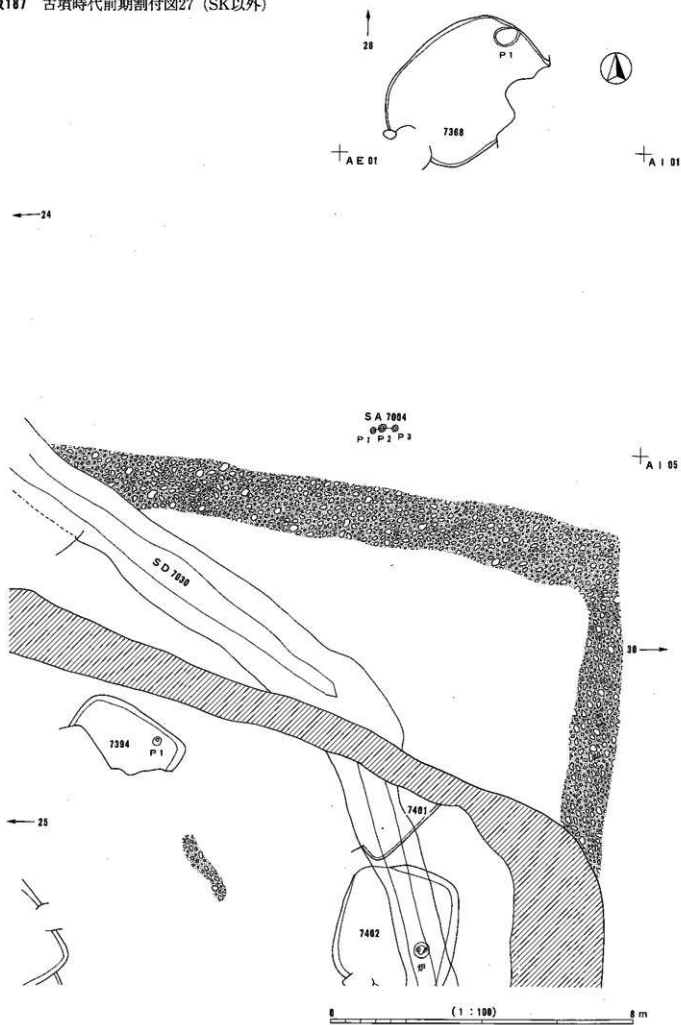


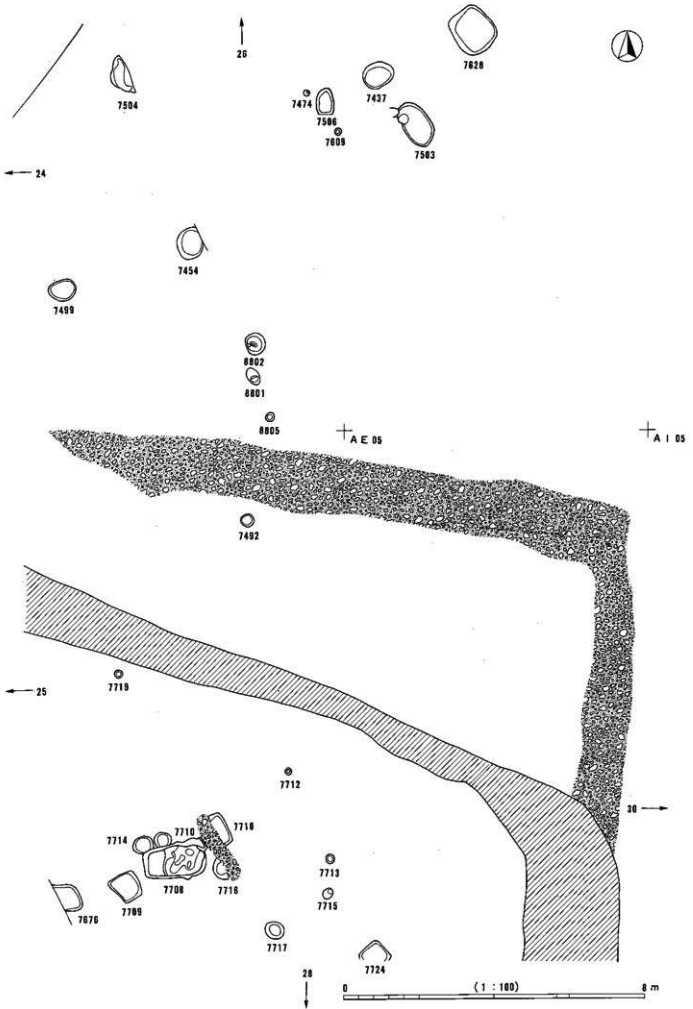
図版185 古墳時代前期割付図26 (SK以外)



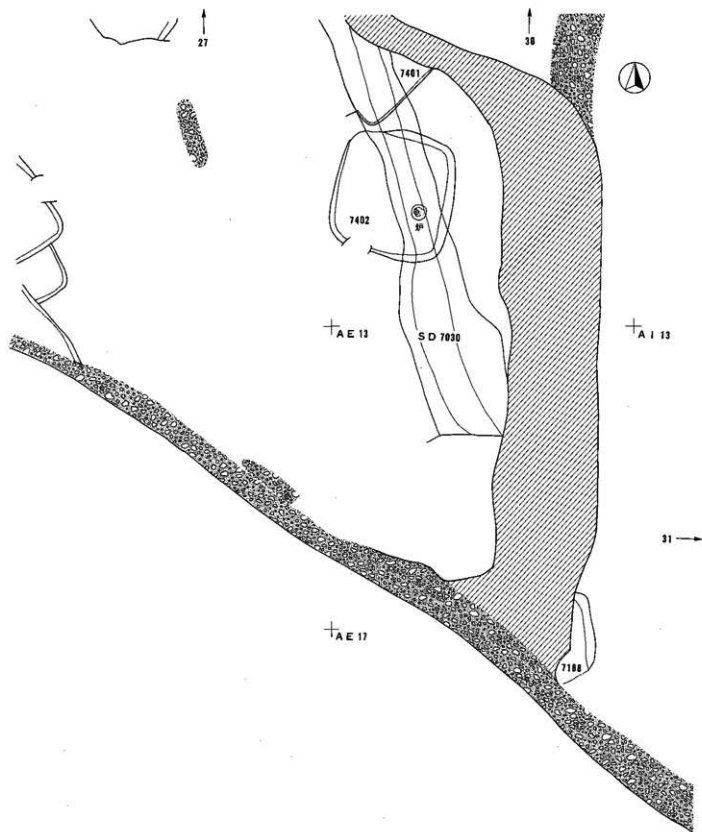


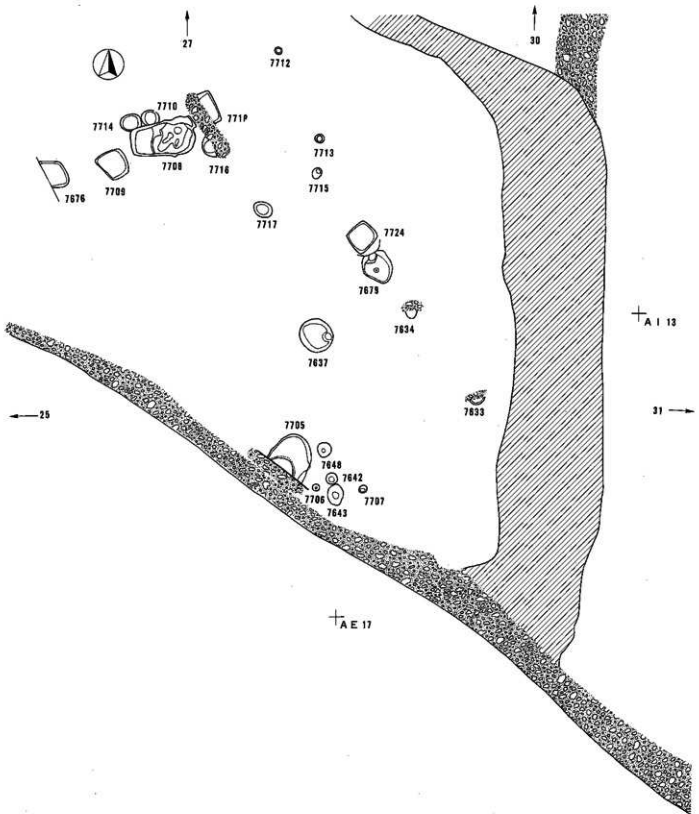
図版187 古墳時代前期割付図27 (SK以外)



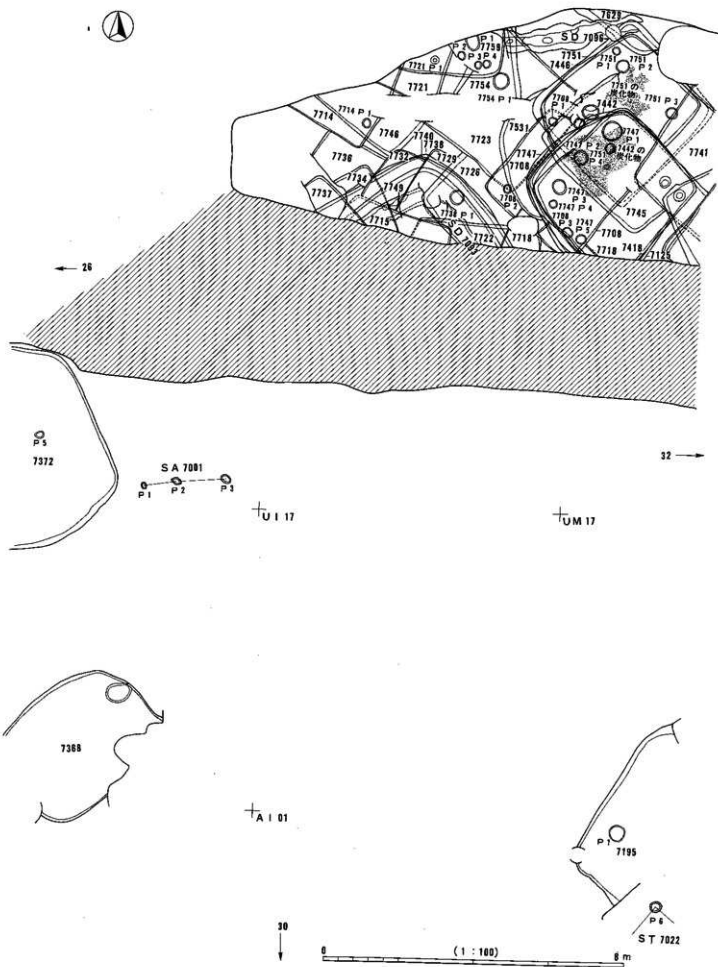


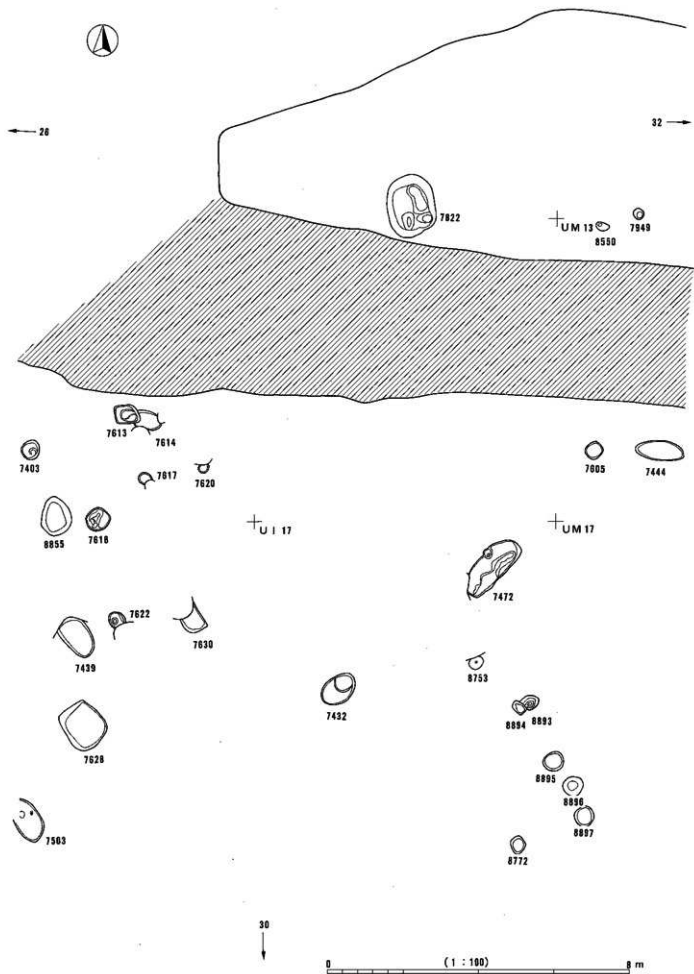
図版189 古墳時代前期割付図28 (SK以外)



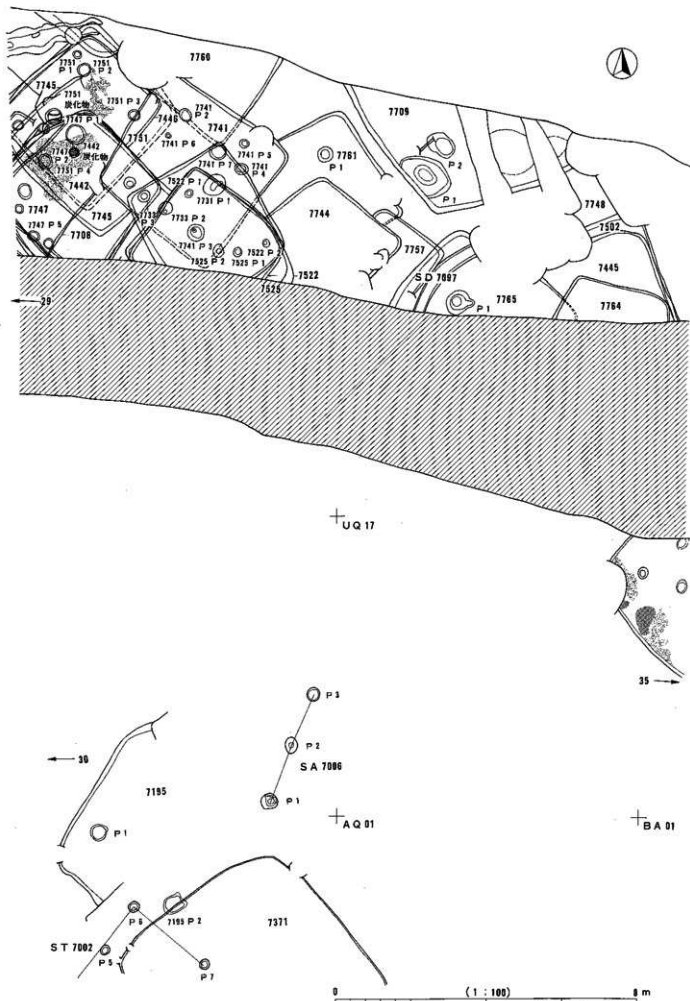


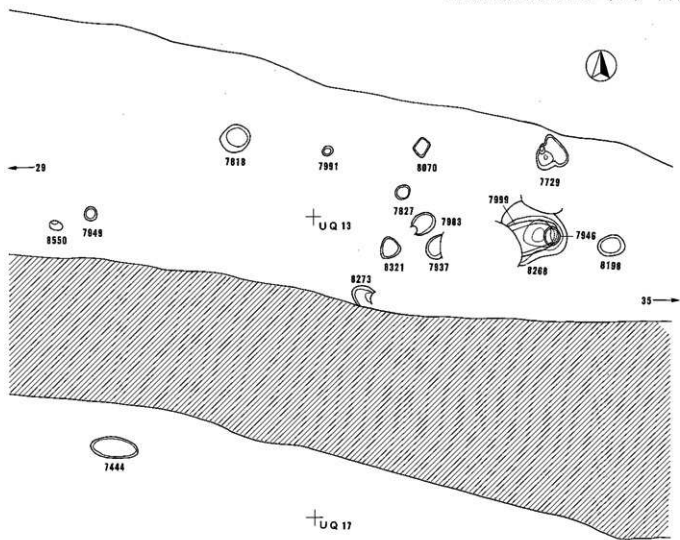
図版191 古墳時代前期割付図29 (SK以外)





図版193 古墳時代前期割付図32 (SK以外)

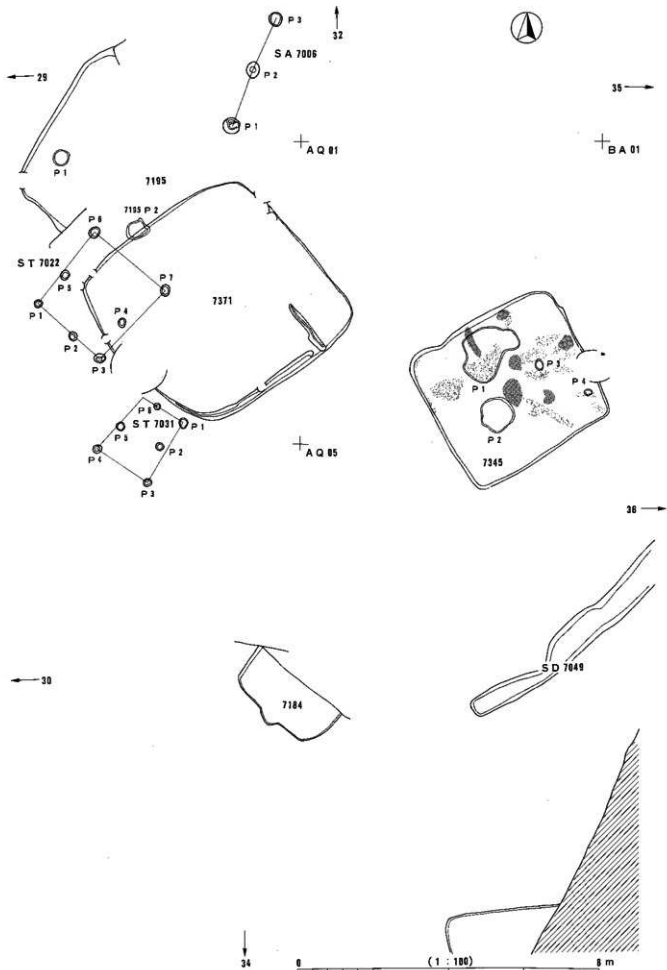


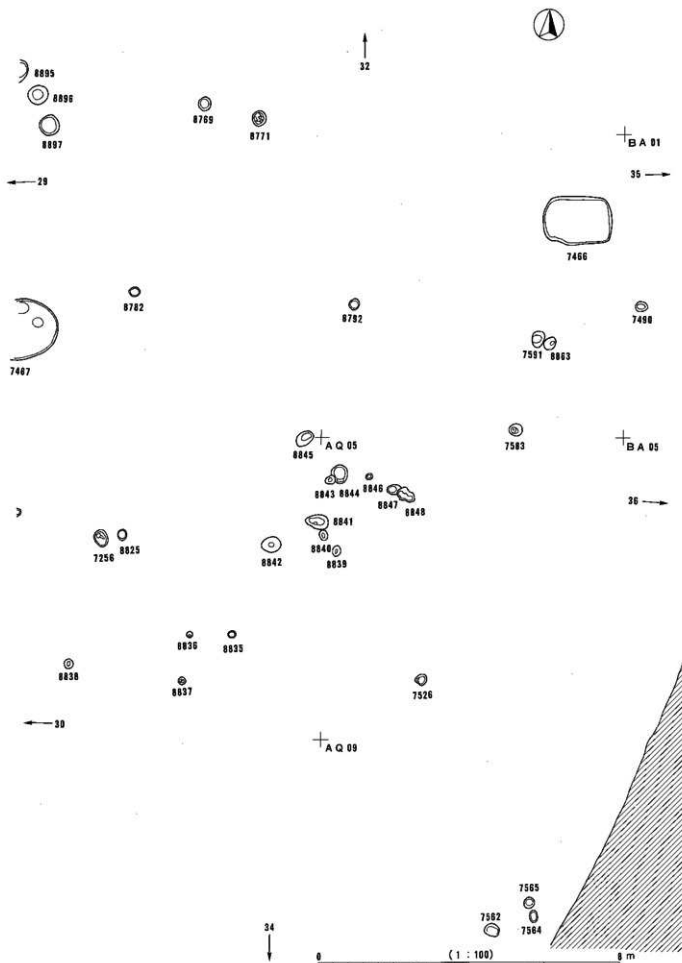


33
↓

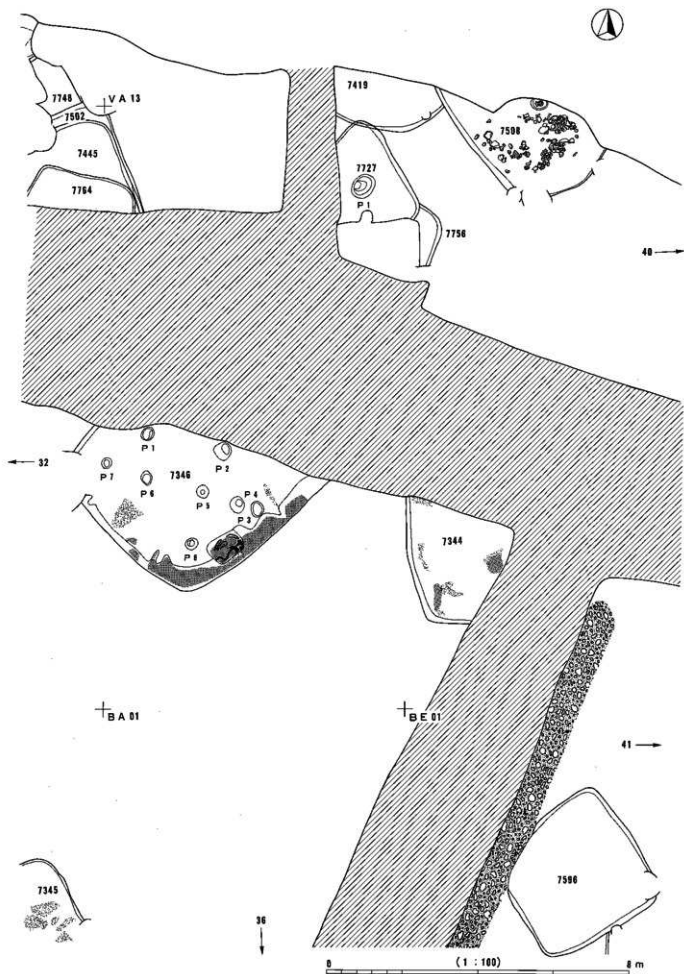
0 (1 : 100) 8 m

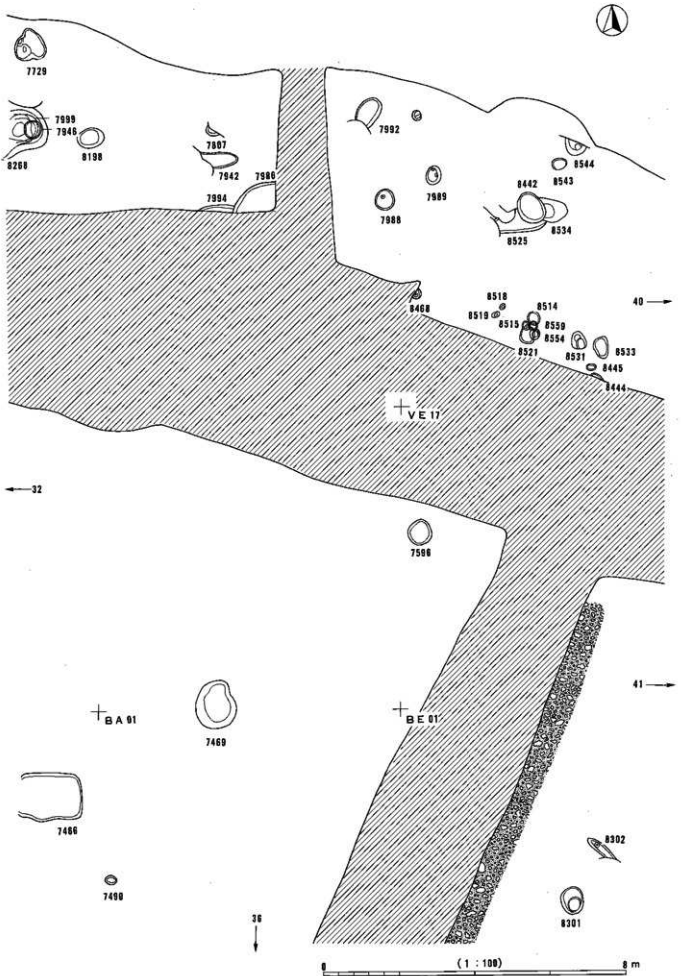
図版195 古墳時代前期割付図33 (SK以外)



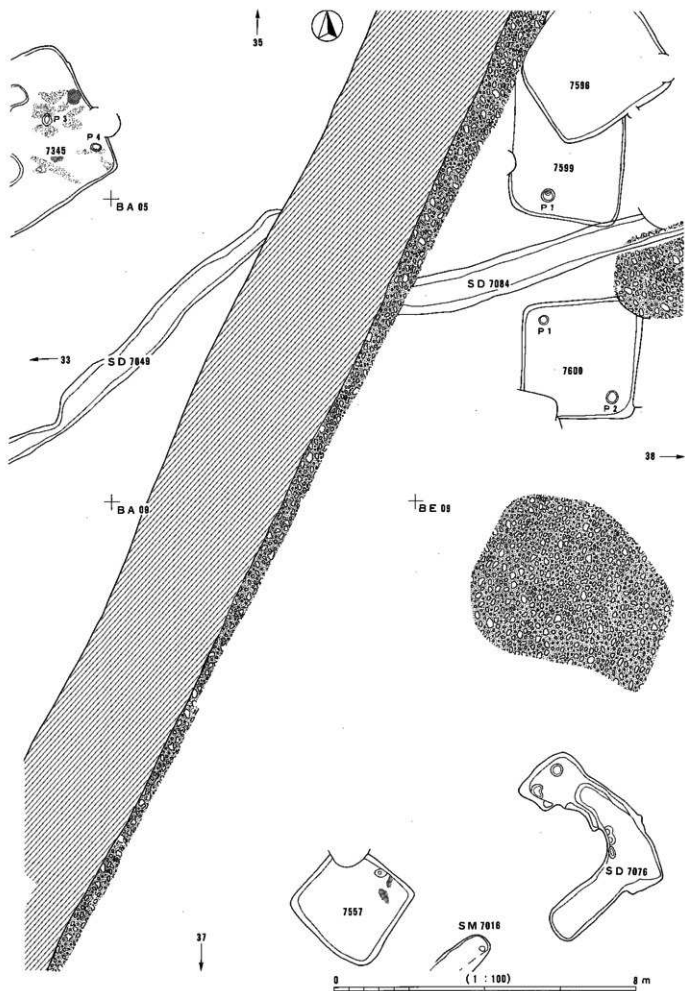


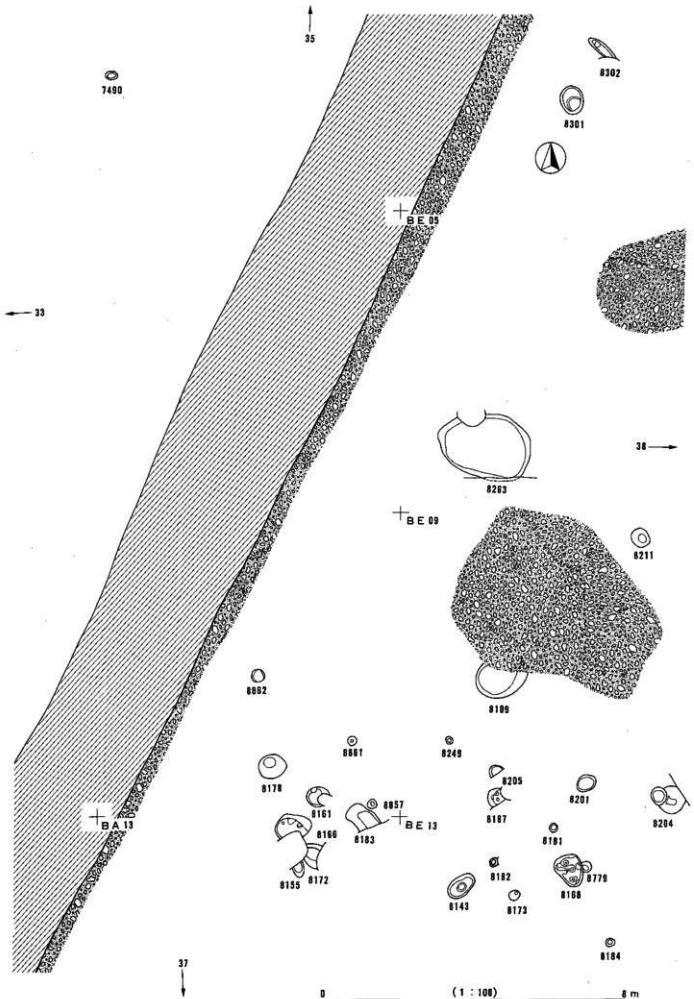
図版197 古墳時代前期割付図35 (SK以外)



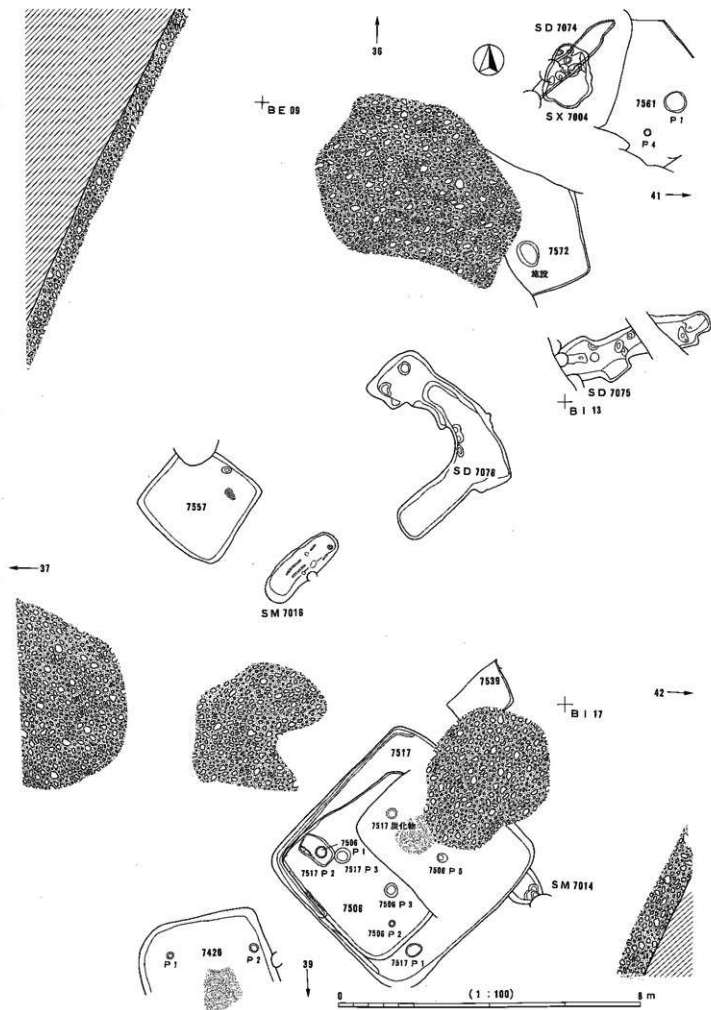


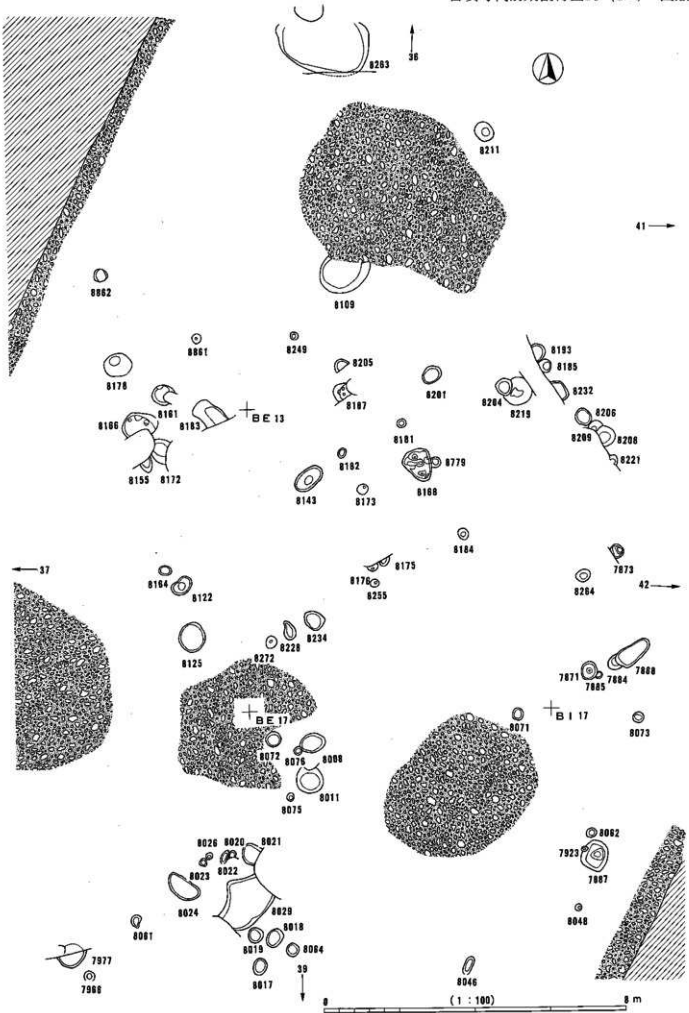
図版199 古墳時代前期割付図36 (SK以外)



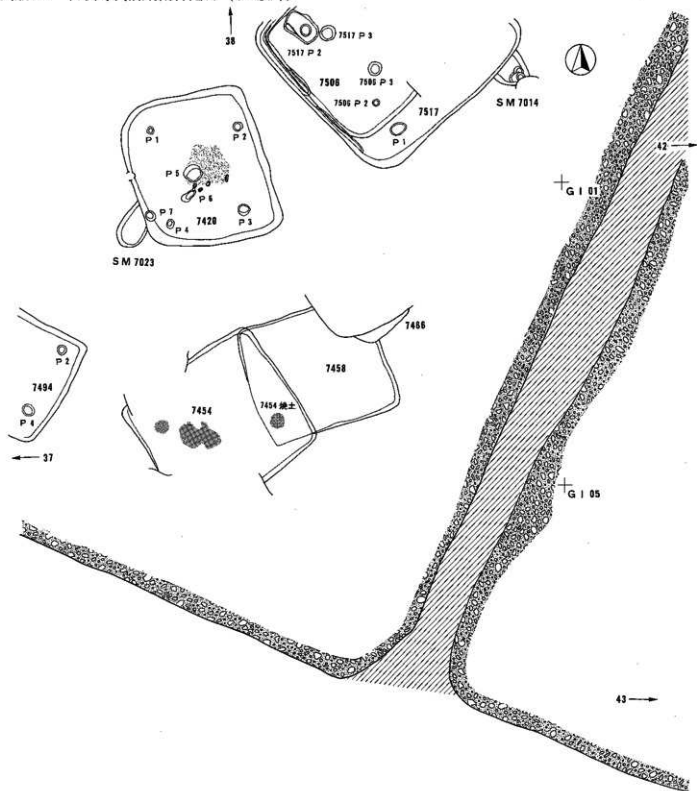


図版201 古墳時代前期制付図38 (SK以外)

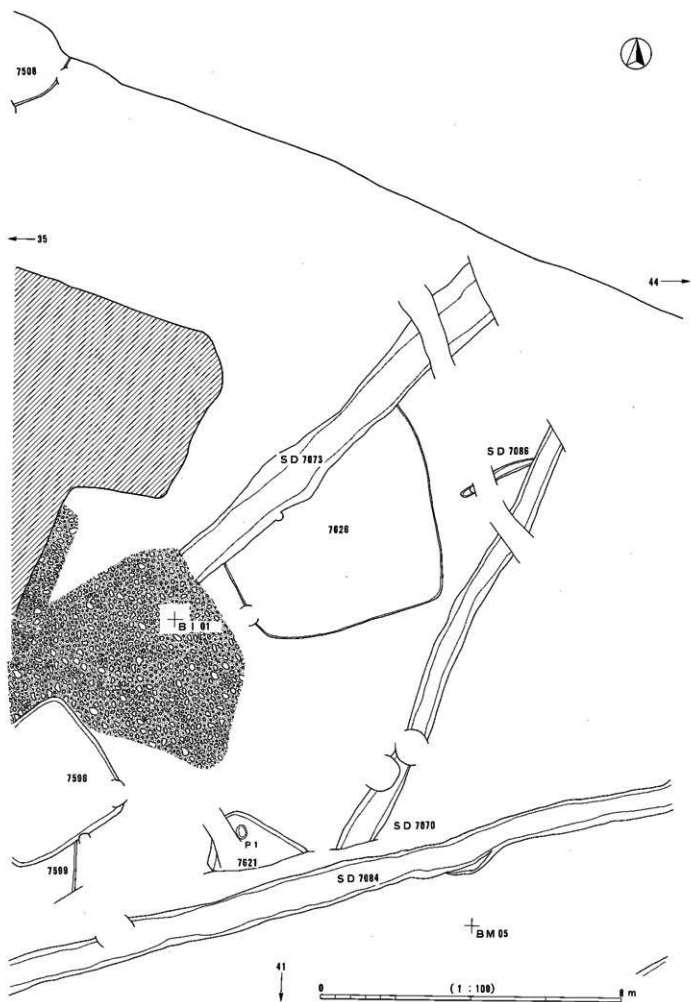





図版203 古墳時代前期割付図39 (SK以外)

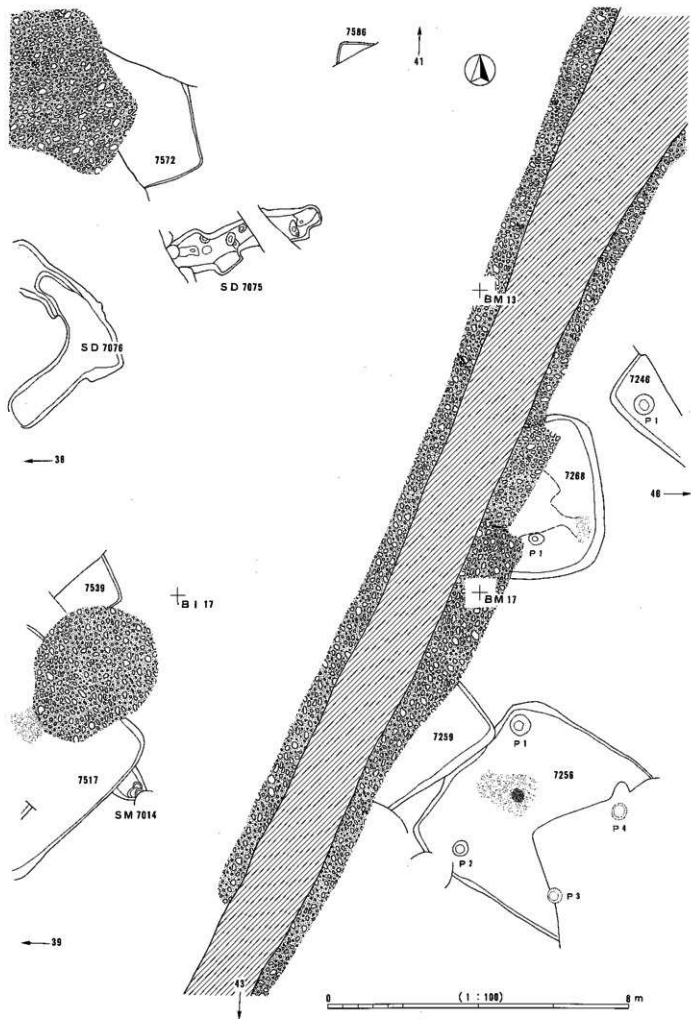


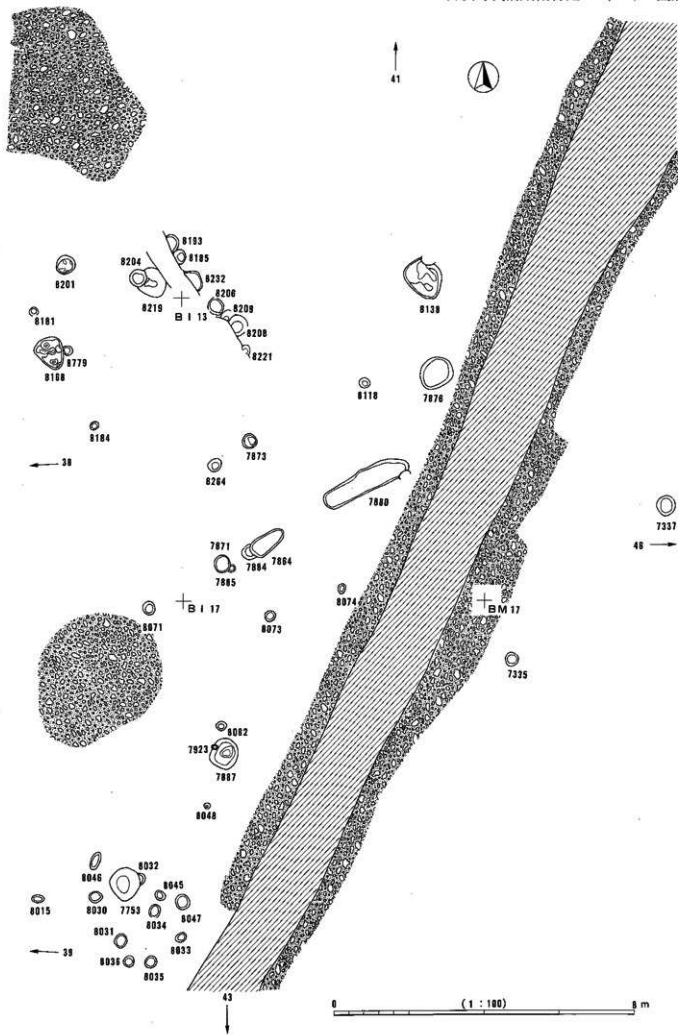
図版205 古墳時代前期割付図40 (SK以外)



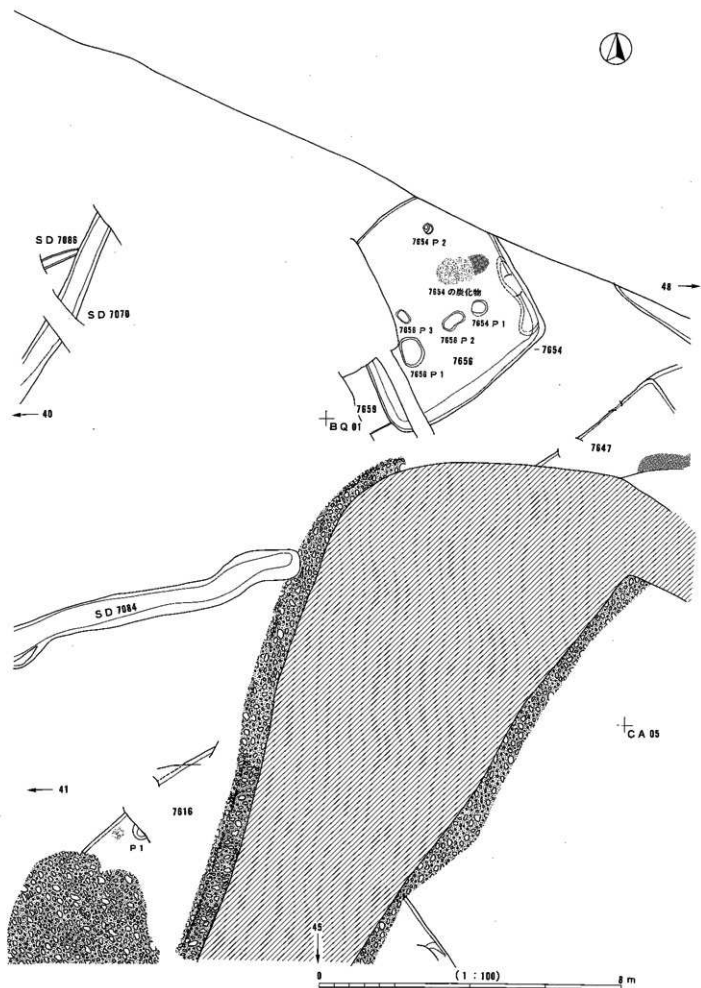


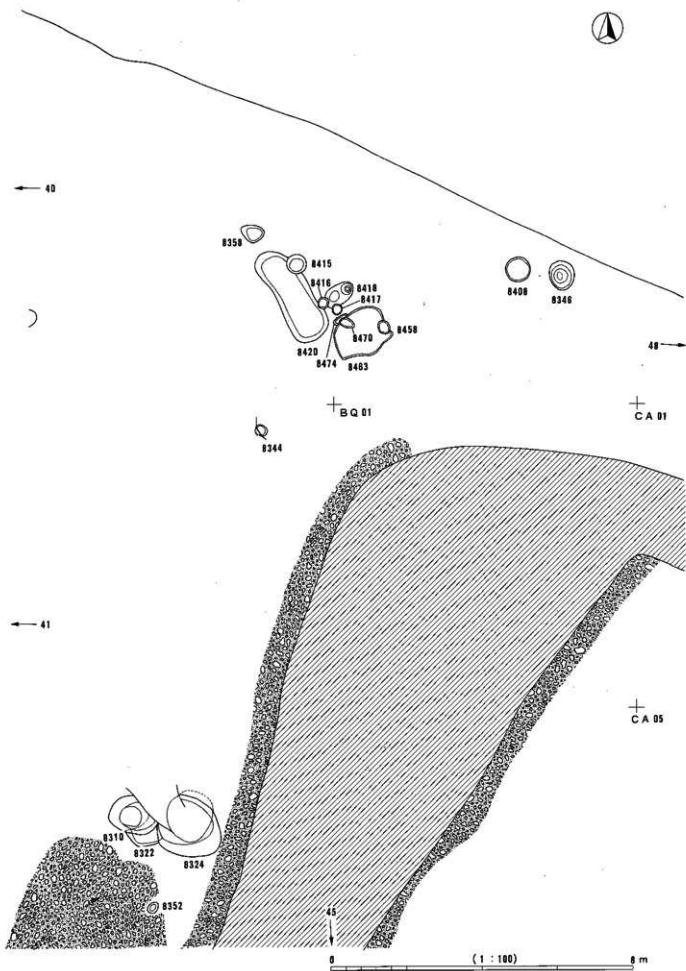
図版209 古墳時代前期割付図42 (SK以外)





図版211 古墳時代前期割付図44 (SK以外)





図版213 古墳時代前期割付図45 (SK以外)

