


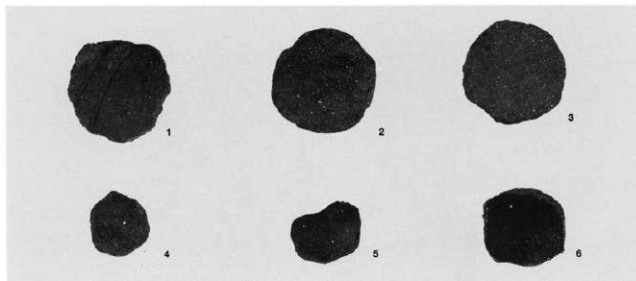
## 打製石斧

- 1 SB01
- 2 SB02
- 3 SB02
- 4 SB03
- 5 SB03
- 6 SB03
- 7 SB03
- 8 SB04
- 9 SB04
- 10 SB04
- 11 SB05
- 12 SB06
- 13 SK306
- 14 SK46
- 15 SK93
- 16 SK97
- 17 SK97
- 18 SK224
- 19 SK306
- 20 ①区1層
- 21 ②区東斜面
- 22 農道下のSK
- 23 農道下のSK
- 24 県試掘 (02T)



## 土製品 (円盤)

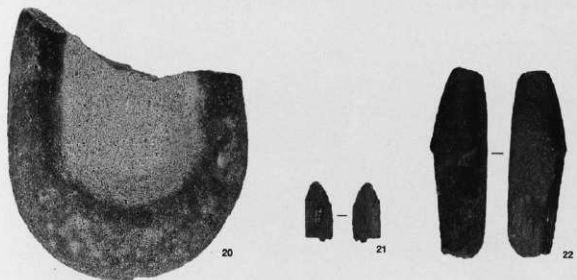
- 1 SB02
- 2 SB03
- 3 SB03
- 4 SB03
- 5 SK273
- 6 ①区検出面





## 凹石、磨石

- 1 SB02
- 2 SB02
- 3 SB02
- 4 SB03
- 5 SB03
- 6 SB03
- 7 SB04
- 8 SK33
- 9 SK112
- 10 SK118
- 11 SK250
- 12 SK298
- 13 SK401
- 14 SK413
- 15 SK415
- 16 SK416
- 17 SK26
- 18 ロームマウンド1
- 19 ロームマウンド1



## 石皿

- 20 SK210

## 磨製石斧

- 22 SB02

## 石製品

- 21 SB04

## 報告書抄録

ふりがな	こういきえいのうだんちのうどうせいびじぎょうやつがたけちくまいぞうぶんかざいはっくつ ちょうさほうくくしょーちのしないー								
書名	広域営農団地農道整備事業八ヶ岳地区埋蔵文化財発掘調査報告書―茅野市内―								
副書名	馬捨場遺跡								
シリーズ名	長野県埋蔵文化財センター発掘調査報告書								
シリーズ番号	58								
編・著者名	河西克彦 川崎 保								
編集機関名	(財)長野県文化振興事業団 長野県埋蔵文化財センター								
所在地	〒387-0007 長野県更埴市屋代清水260-6 Tel.026-274-3891								
発行年月日	2002年(平成14年)2月27日								
所収遺跡名	所在地	コード		北緯	東経	調査期間	調査面積	調査原因	
		市町村	遺跡番号						
馬捨場遺跡	ながのけんちのし 長野県茅野市 いづみのかやば 泉野小屋場	214	170	35度 59分 30秒	138度 14分 36秒	2000年5月8日 ～8月25日 2001年4月16日 ～5月22日	11, 500㎡	広域農道整備 (建設)とも なう発掘調査	
所収遺跡名	立地	種別	主な時期	主な遺構	主な遺物	特記事項			
馬捨場遺跡	柳川以 南の段 丘上～ 段丘端 部	集落	旧石器時代	石器集中地点(ブ ック)21	ナイフ形石器・ 槍先形尖頭器・ 削器・掻器・ 彫器・石核・ 原石	段丘上～端部 後期旧石器時代の集落 縄文早期～中期初頭につ いて狩猟域			
		散布地 土坑群 狩猟域	縄文草創期		土器	段丘上 縄文中期初頭と後半の集落 中世の狩猟域			
		狩猟域	縄文前期末～ 中期初頭	土坑、陥し穴	土器、石器				
		集落	縄文中期初頭	堅穴住居、土坑 陥し穴	土器、石器 土製品、土製 品、石器、石 製品	段丘端部 縄文早期の土坑群 縄文後期の土坑群			
		集落	縄文中期後半	堅穴住居	土器				
		土坑群	縄文後期		土器				
		狩猟域	中世?	陥し穴					
			近世以降	溝		近世陶磁器、 銭貨			

長野県埋蔵文化財センター発掘調査報告書 58

広域営農団地農道整備事業八ヶ岳地区埋蔵文化財発掘調査報告書

——茅野市内——

**馬捨場遺跡**

発行 平成14年(2002)2月27日  
発行者 長野県諏訪地方事務所  
          (財)長野県文化振興事業団  
          長野県埋蔵文化財センター  
          〒387-0007 長野県更埴市屋代字清水260-6  
          TEL 026-274-3891  
          FAX 026-274-3892  
印刷 信毎書籍印刷株式会社

