

平成20年度

埋蔵文化財発掘関係資料

2 0 1 0 . 3

編集・発行： 宮崎県教育委員会  
文化財課・埋蔵文化財センター

## 目次

平成20年度 埋蔵文化財発掘調査一覧  
県関係

| 遺跡名               | 所在地 | 調査主体(発掘機関) | 主な遺構・遺物                                   | ページ   |
|-------------------|-----|------------|---|-------|
| 1 海賢寺遺跡           | 福岡市 | 埋蔵文化財センター  | 横穴 石造遺構 銅器 縄文土器 磁石 土師器 陶磁器 瓦器 石鏡 火打石 北条鉄  | 1~2   |
| 2 市之早遺跡           | "   | "          | 横穴  | 3~5   |
| 3 中野内遺跡(3次調査)     | "   | "          | 竪穴遺構 竪穴住居跡(弥生・古墳) 磨石 萩焼 天目碓               | 6~8   |
| 4 森ノ上遺跡           | "   | "          | 竪石遺構 竪穴住居跡(弥生・古墳) 貝殻糸織文土器 尖頭器 石針刺器 鉄器     | 9~11  |
| 5 カウシの元遺跡         | "   | "          | 竪穴住居跡(古墳) 六地蔵遺構 竪穴住居跡跡 石塔群 管熾式土器 陶磁器      | 12~14 |
| 6 野地久保島遺跡(一~三次)   | "   | "          | 横穴 竪穴住居跡跡 中~近世陶磁器 火打石 鉄貨                  | 15~17 |
| 7 塩見城跡            | 日向市 | "          | 石造遺構 石組井戸 竪穴住居跡跡 門 地鉄遺構 陶磁器 木器 石鏡 火打石 鉄貨  | 18~20 |
| 8 向原中尾第1遺跡        | "   | "          | 縄文土器 石器 弥生土器 土師器                          | 21~22 |
| 9 向原中尾第3遺跡        | "   | "          | 磨石 剥片 弥生土器 土師器                            | 23~24 |
| 10 向原中尾第4遺跡       | "   | "          | 剥片 弥生土器 土師器                               | 25~26 |
| 11 舟川中原遺跡第2地点     | 都農町 | "          | 土坑 石硯 剥片 縄文土器 石斧 磁石 近世陶磁器                 | 27~29 |
| 12 下原遺跡           | "   | "          | 土坑 ビット 剥片 縄文早期土器 土師器 陶磁器                  | 30~32 |
| 13 西ノ原第2遺跡        | "   | "          | なし  | 33~34 |
| 14 木戸平第1遺跡        | "   | "          | なし  | 35~36 |
| 15 木戸平第2遺跡        | "   | "          | 弥生土器 土師器                                  | 37~38 |
| 16 熊石第1遺跡         | "   | "          | 礫群 黒石遺構 陥し穴状遺構 竪穴住居跡(弥生) ナイフ形石器 台形石器 磨石刀核 | 39~41 |
| 17 鹿原第1遺跡(五次)     | 川南町 | "          | 黒石遺構 陥し穴状遺構 竪穴住居跡(弥生・古墳) 竪穴住居跡跡 ナイフ形石器    | 42~44 |
| 18 野青第2遺跡(三次)     | 高崎町 | "          | 礫群 ナイフ形石器 縄文土器(早期・後晩期) 石鏡 陶磁器             | 45~46 |
| 19 宮籠第2遺跡         | 日向市 | "          | 黒石遺構 土坑 剥片 貝殻文土器 石器 陶磁器 火打石 柄杓 鉄貨 縄       | 47~49 |
| 20 前ノ田遺跡          | 川南町 | "          | 黒石遺構 竪穴 竪穴住居跡(弥生) ナイフ形石器 磨石刀核 貝殻糸織文土器 石包丁 | 50~52 |
| 21 高鍋城三ノ丸跡        | 高崎町 | "          | 流路跡 溝状遺構 土坑 土師器 須恵器 陶磁器 木器 漆器             | 53~54 |
| 22 次郎左衛門遺跡        | 西都市 | "          | 溝状遺構 土坑 柱穴 陶磁器 東條系 灰胎陶器 土師器               | 55~57 |
| 23 野木地下式横穴墓群      | 都農町 | "          | 地下式横穴墓 人骨 直刀 鉄鏡 コホウロ製貝玉 銅土師器              | 58~59 |
| 24 福北針谷遺跡         | 都農町 | "          | 竪穴住居跡跡 銅治伊 鉄製品 鉄矛 櫛の柄口 梳形漆 陶磁器 石鏡 動鉄器     | 60~62 |
| 25 動物木遺跡          | "   | "          | 黒石遺構 竪穴住居跡(弥生) 農刀伊勢 竪穴住居跡跡 石鏡 磨製石鏡・石斧     | 63~64 |
| 26 西都原古墳群46号・47号墳 | 西都市 | 西都原考古博物館   | 墓石 土師器(底部穿孔墓)                             | 65~67 |
| 27 西都原古墳群202号墳    | "   | "          | 主体部の一部(木棺痕跡?) 周溝 須恵器 土師器 鉄鏡               | 68~70 |

## 市町村関係

| 遺跡名                  | 所在地 | 調査主体(発掘機関) | 主な遺構・遺物                                | ページ     |
|----------------------|-----|------------|--|---------|
| 1 山田遺跡(第3次)          | 福岡市 | 福岡市教育委員会   | ナイフ形石器 スクレイパー 石核 剥片                    | 71~72   |
| 2 上崎地区遺跡 10次         | "   | "          | 竪穴住居跡(弥生・古墳) 土坑 儀土集中部 剥片 縄文早期土器 剥片     | 73~75   |
| 3 上多々良遺跡(第8次)        | "   | "          | 円墳 鉄斧 鉄剣 壺                             | 76~77   |
| 4 西郷原地区遺跡            | 西都市 | 西都市教育委員会   | 竪穴住居跡(弥生) 溝状遺構 土坑 弥生土器                 | 78~79   |
| 5 雲ヶ嶋遺跡              | "   | "          | 溝状遺構 土師器 須恵器 陶磁器 瓦                     | 80~81   |
| 6 雲ヶ嶋遺跡              | "   | "          | 竪穴住居跡(弥生・古代) 竪穴住居跡跡 溝状遺構 土師器 曲刀形 鉄斧 石鏡 | 82~83   |
| 7 妻北地区遺跡             | "   | "          | 竪穴住居跡(古墳・平安) 溝状遺構 土坑 磨製石斧 土師器 須恵器      | 84~85   |
| 8 富田村65号墳            | 新宮町 | 新宮町教育委員会   | 円墳 瓦溝 須恵器 土師器                          | 86~88   |
| 9 新由原68号墳            | "   | "          | 前方後円墳 埴輪 須恵器                           | 89~91   |
| 10 高岡屋遺跡第28地点        | 宮崎市 | 宮崎市教育委員会   | 土坑 ビット 陶磁器                             | 92~93   |
| 11 高岡屋遺跡第31地点        | "   | "          | 近世黒 土坑 五輪塔 数石状遺構 近世陶磁器 瓦葺溝溝 寛永通宝 鉄釘    | 94~96   |
| 12 猿野遺跡Ⅱ             | "   | "          | 弥生土器 須恵器 陶磁器 土師器 木硯                    | 97~98   |
| 13 高岡屋遺跡第33地点        | "   | "          | 土坑 竪穴住居跡跡 溝状遺構 ビット 土師器 陶磁器 石臼 磁石 寛永通宝  | 99~101  |
| 14 下北方塚遺跡1遺跡         | "   | "          | 地下式横穴墓群 溝状遺構 竪穴住居跡跡 土壇墓 鉄製品 玉 鉄鏡 埴輪粘土塊 | 102~104 |
| 15 藤住城跡              | "   | "          | 竪穴住居跡跡 土坑 溝状遺構 虎口 陶磁器 土器 洪武通宝 寛永通宝     | 105~107 |
| 16 生目古墳群             | "   | "          | 円墳 前方後円墳 地下式横穴墓 土師器 須恵器                | 108~111 |
| 17 上物ノ原遺跡第6地区        | 清波町 | 清波町教育委員会   | 礫群 ナイフ形石器 剥片 石核                        | 112~113 |
| 18 五反畑遺跡B地区          | "   | "          | 礫群 ナイフ形石器 剥片 石核                        | 114~115 |
| 19 飯ヶ久保第1遺跡          | 都農町 | 都農町教育委員会   | 黒石遺構 土坑 前平式・志原式・扇ノ丸式・押型土器 トロトロ石器 石鏡    | 116~117 |
| 20 二本松遺跡             | "   | "          | 竪穴住居跡(弥生・古墳) 大溝 土坑 弥生土器 土師器            | 118~119 |
| 21 上安久遺跡(第2次)        | "   | "          | 溝状遺構 遺跡 土壇墓 後土遺構 縄文土器 陶磁器 磨石石斧 刀子 鉄釘   | 120~122 |
| 22 杖ノ原遺跡群(高城町古墳群2号墳) | "   | "          | 古墳遺構 土坑(地下式横穴墓?) 土坑 須恵器 赤玉             | 123~125 |
| 23 中尾下遺跡             | "   | "          | 竪穴住居跡跡 杭列 水田跡(中世~近世) 土師器 須恵器 垂土器 近世陶磁器 | 126~127 |
| 24 山中遺跡群             | 小針市 | 小針市教育委員会   | 土坑(縄文・弥生・古墳) ビット 溝 縄文土器 磨製石斧 土師器 陶磁器   | 128~130 |

## 平成20年度 埋蔵文化財関係統計表

131


## 平成20年度 発掘等の状況


132

## 平成20年度発掘層等一覧

133~148

# 平成 20 年度 発掘 調査


|   |   |               |                           |       |       |
|---|---|---------------|---------------------------|-------|-------|
| 市 町 村 名   | 延岡市   | 調査主体          | 宮崎県埋蔵文化財センター              | 調査担当者 | 黒木 秀一 |
| フリガナ<br>遺 跡 名   | カマイジ<br>海舞寺遺跡   | フリガナ<br>所 在 地 | ハカシキウチヨウカワ江<br>延岡市北浦町古江ほか |       |       |
| 調 査 原 因   | 東九州自動車道建設事業   | 調査面積          | 1, 800 m <sup>2</sup>     |       |       |
| 調 査 期 間   | H.20.6.16～10.20   | 調査後の処置        | 工事削平                      |       |       |
| 遺跡の種別   | 散布地、集落跡、横穴  | 遺跡の主な時代       | 旧石器、縄文、古墳、古代、中世、近世        |       |       |
| 検<br>出<br>遺<br>構  | 中世 ビット群 1   |               |                           |       |       |
|   | その他 横穴 5 基 石組遺構 2 基   |               |                           |       |       |
|   |   |               |                           |       |       |
|   |   |               |                           |       |       |
| 出<br>土<br>遺<br>物  | 旧石器時代：削器  |               |                           |       |       |
|   | 縄文：土器片、剥片、敲石  |               |                           |       |       |
|   | 古墳：土器 古代：須恵器  |               |                           |       |       |
|   | 中世：土器片、瓦器、陶磁器片、石鏃、石塔、火打石、北宋銭、貝類、種実  |               |                           |       |       |
|   | 近世：土器片、陶磁器片、火打石   |               |                           |       |       |
| 特<br>記<br>事<br>項  | 調査の結果、旧石器時代から近世にわたって遺構・遺物が確認された。集落域からは、約 500 基のビット群が検出され、剥片、削器、敲石、陶磁器片、古銭、火打石、貝類、炭化したコメ、ムギ、アワなどが出土した。 |               |                           |       |       |
|   |   |               |                           |       |       |
|   |   |               |                           |       |       |
| 遺跡位置図 (1/50,000)  |   |               |                           |       |       |
|  |   |               |                           |       |       |




調査区全景



ピット群



出土遺物



古銭

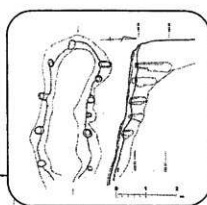


1,2号横穴

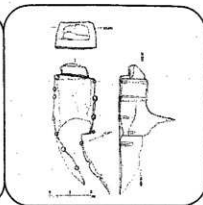
# 平成20年度 発掘調査

|                         |                       |                         |                                   |  |       |                        |
|-------------------------|-----------------------|-------------------------|-----------------------------------|--|-------|------------------------|
| 市町村名                    | 延岡市                   | 調査主体                    | 宮崎県埋蔵文化財センター                      |  | 調査担当者 | 崎田一郎・松元一浩・藤木聡<br>・田村浩司 |
| フリカ <sup>ナ</sup><br>遺跡名 | イチノクシ<br>市之串遺跡        | フリカ <sup>ナ</sup><br>所在地 | ノベオカシキタウラチョウフルエ<br>延岡市北浦町古江485-1他 |  |       |                        |
| 調査原因                    | 東九州自動車道建設事業           | 調査面積                    | 4,400㎡                            |  |       |                        |
| 調査期間                    | H20.10.14.~H20.12.26. | 調査後の処置                  | 工事削平                              |  |       |                        |
| 遺跡の種別                   | 横穴墓、防空壕等              | 遺跡の主な時代                 | 古墳以降                              |  |       |                        |
| 検出遺構                    | ・古墳時代以降・・・横穴7基        |                         |                                   |  |       |                        |
|                         |                       |                         |                                   |  |       |                        |
|                         |                       |                         |                                   |  |       |                        |
|                         |                       |                         |                                   |  |       |                        |
| 出土遺物                    | なし                    |                         |                                   |  |       |                        |
|                         |                       |                         |                                   |  |       |                        |
|                         |                       |                         |                                   |  |       |                        |
|                         |                       |                         |                                   |  |       |                        |
| 特記事項                    | 平成21年度報告書刊行予定。        |                         |                                   |  |       |                        |
|                         |                       |                         |                                   |  |       |                        |
|                         |                       |                         |                                   |  |       |                        |
| 調査地(1/50,000)           |                       |                         |                                   |  |       |                        |
|                         |                       |                         |                                   |  |       |                        |

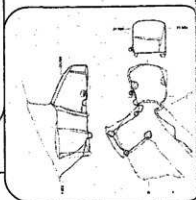
遺構分布図と各横穴実測図



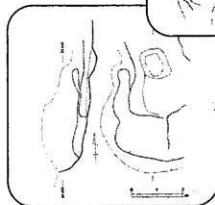
6号横穴



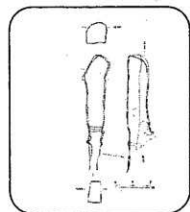
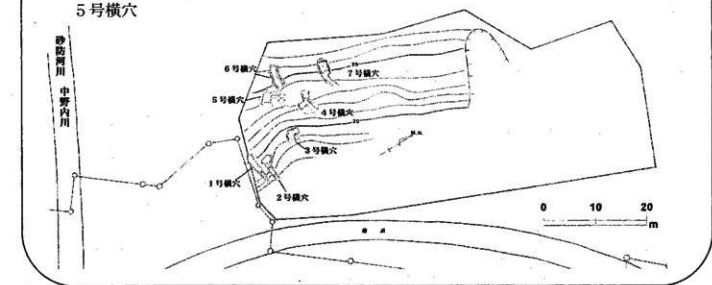
7号横穴



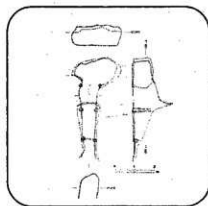
4号横穴



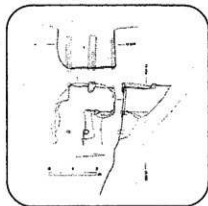
5号横穴




1号横穴




2号横穴



3号横穴



検出された横穴（東から）




遺跡遠景（北から）



作業風景



1～3号横穴



1号横穴の奥壁



7号横穴の奥壁

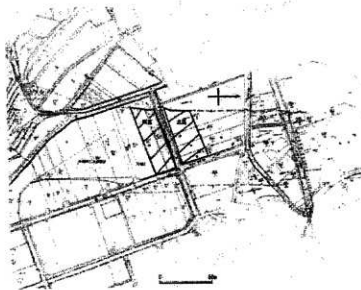
## 平成20年度発掘調査

|               |   |         |                     |       |           |
|---------------|---|---------|---------------------|-------|-----------|
| 市町村名          | 延岡市   | 調査主体    | 宮崎県埋蔵文化財センター        | 調査担当者 | 古田 陽 早瀬 航 |
| フリガナ          | ナカノウチイセキサンジョウサ  | シヨザイチ   | ノベオカシキタウラマチフルエナカノウチ |       |           |
| 遺跡名           | 中野内遺跡(三次調査)   | 所在地     | 延岡市北浦町古江中野内(旧北浦町)   |       |           |
| 調査原因          | 東九州自動車道(県境～北川間)建設に伴う発掘調査  | 調査面積    | 2,400㎡              |       |           |
| 調査期間          | 平成20年6月9日～平成20年9月22日  | 調査後の処置  | 工事削平                |       |           |
| 遺跡の種類         | 集落の跡  | 遺跡の主な時代 | 弥生時代・古墳時代           |       |           |
| 検出遺構          | 縄文時代 集石遺構1基   |         |                     |       |           |
|               | 弥生時代前期 竪穴住居跡1基・古墳時代中期 住居跡4基・土石流跡  |         |                     |       |           |
|               | 弥生時代・古墳時代・ピット   |         |                     |       |           |
| 出土遺物          | 弥生土器・・・甕・壺<前期中葉末～後期>  |         |                     |       |           |
|               | 古墳時代・・・土師器(甕・壺・高坏・坏)須恵器(無蓋高坏・坏・蓋)<中期～後期>  |         |                     |       |           |
|               | 弥生・古墳時代・・・石器(磨石・台石ほか)   |         |                     |       |           |
|               | 近代・・・陶磁器(萩焼)・天目碗  |         |                     |       |           |
| 特記事項          | 今回の調査では、縄文時代の集石を一基確認した。前回までの調査区内から見つからない。中野内遺跡全体でも一基のみである。<br>集落の縁辺に土石流の痕跡を確認した。土石流の埋土中に弥生時代後期・古墳時代中期の遺物が混じる。 |         |                     |       |           |
| 位置図(1/50,000) |   |         |                     |       |           |



中野内遺跡 (三次調査)

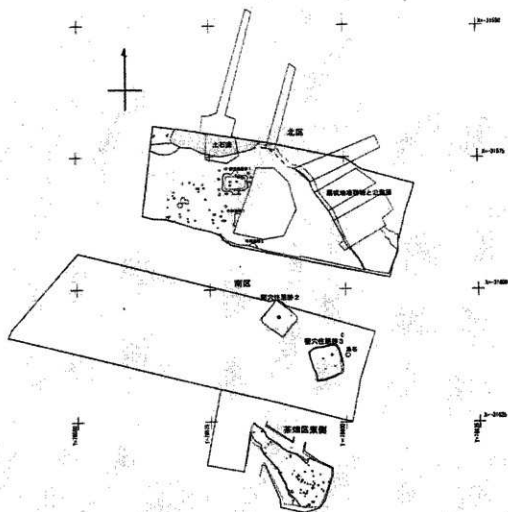
詳細地図 (1/4000)



中野内遺跡 (三次調査)

遺構配置図

(1/1000)



### 中野内遺跡(三次調査)



竪穴住居跡1 出土状況 南西より



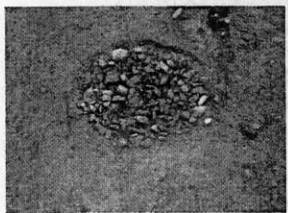
竪穴住居跡2・3 完掘状況 南より



竪穴住居跡3 2枚重なって椀出土



扇状地堆積物と氾濫原 東より



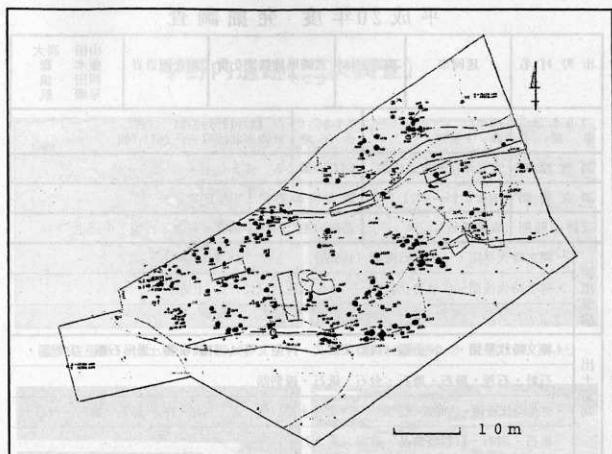
集石 南より



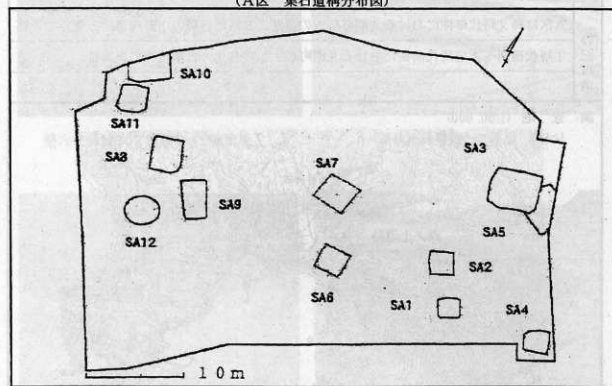
茶畑区 完掘状況 北西より

## 平成20年度 発掘調査

|               |   |              |                                 |       |                              |
|---------------|---|--------------|---------------------------------|-------|------------------------------|
| 市町村名          | 延岡市                                       | 調査主体         | 宮崎県埋蔵文化財センター                    | 調査担当者 | 山田 高<br>藤木 聡<br>岡田 諭<br>早瀬 航 |
| フリカ'ナ<br>遺跡名  | モリノエ<br>森ノ上遺跡                             | フリカ'ナ<br>所在地 | バ'カシカヲチヨウ77E<br>延岡市北浦町古江2611-2他 |       |                              |
| 調査原因          | 東九州自動車道建設                                 | 調査面積         | 5,450㎡                          |       |                              |
| 調査期間          | H20.8.25～H21.2.2                          | 調査後の処置       | 工事削平                            |       |                              |
| 遺跡の種類         | 集落ほか                                      | 遺跡の主な時代      | 縄文・弥生・古墳・中近世                    |       |                              |
| 検出遺構          | ・縄文時代早期・・・集石遺構(168基)                      |              |                                 |       |                              |
|               | ・弥生時代後期～古墳時代前期・・・竪穴住居(12軒)、土坑             |              |                                 |       |                              |
|               |   |              |                                 |       |                              |
| 出土遺物          | ・縄文時代早期・・・土器(貝殻条痕文・押型文等)・打製石鏃・異形石鏃・尖頭器・   |              |                                 |       |                              |
|               | 石針・石斧・敲石・磨石・台石・砥石・線刻器                     |              |                                 |       |                              |
|               | ・弥生時代後期～古墳時代前期・・・弥生土器(甕・壺・高坏・坏)・敲石・磨石・台石・ |              |                                 |       |                              |
|               | 砥石・凹石・石製装飾品・鉄器(鏃・刀子)                      |              |                                 |       |                              |
|               | ・中近世・・・陶磁器                                |              |                                 |       |                              |
| 特記事項          | A区は縄文時代早期における北浦町最古の遺跡。B区は近隣の中野内遺跡と並んで、弥   |              |                                 |       |                              |
|               | 生時代後期～古墳時代前期における北浦町最大級の弥生・古墳時代の集落跡。       |              |                                 |       |                              |
| 調査地(1/50,000) |   |              |                                 |       |                              |
|               |   |              |                                 |       |                              |



(A区 集石遺構分布図)



(B区 住居跡分布図)




(調査の様子 A区)



(花卉状の集石遺構 A区)



(密集した集石遺構 A区)




(完掘写真 B区)



(SA4土器片出土状況 B区)



(現地説明会)




(出土遺物 A区)



(出土遺物 B区)

## 平成 20 年度 発掘調査

|               |   |             |                     |       |                |
|---------------|---|-------------|---------------------|-------|----------------|
| 市 町 村 名       | 延岡市   | 調査主体        | 宮崎県歴史文化財センター        | 調査担当者 | 田村浩司・松元一浩・藤木 聡 |
| フリカナ<br>遺 跡 名 | フリカナ/ト<br>カラ石の元遺跡   | フリカナ<br>所在地 | バカシマ/エゾカ<br>延岡市熊野江町 |       |                |
| 調査原因          | 東九州自動車道建設事業   | 調査面積        | 1.600㎡              |       |                |
| 調査期間          | H20.6.2 ~ H20.9.16  | 調査後の処置      | 工事削平                |       |                |
| 遺跡の種類         | 集落ほか  | 遺跡の主な時代     | 縄文・古墳・中世・近世         |       |                |
| 検出<br>遺構      | ・古墳時代中期・・・竪穴住居跡2軒   |             |                     |       |                |
|               | ・中世・・・六地藏庫 (1548年建立)・石塔群・掘立柱建物跡2棟・溝状遺構2条・土坑   |             |                     |       |                |
|               | ・近世・・・土坑1基  |             |                     |       |                |
| 出土<br>遺物      | ・縄文時代前期・・・土器 (曾畑式)・石器 (二次加工ある剥片ほか)  |             |                     |       |                |
|               | ・古墳時代中期・・・土器 (甕・壺・坏・高坏)・石器 (磨石・台石ほか)  |             |                     |       |                |
|               | ・中世・・・貿易陶磁 (龍泉窯・景德鎮窯・漳州窯)・備前系 (碗/皿・甕・播鉢ほか)  |             |                     |       |                |
|               | ・近世・・・肥前系陶磁 (碗・香炉ほか)・陶製人形・砥石・火打石・銭貨・魚骨・貝  |             |                     |       |                |
| 特記事項          | 縄文時代前期遺物は、熊野江地区最古の人類遺物。古墳時代中期は、谷間の限られた平坦面を利用した集落。中世以降は、遺構・遺物よりみて墓域等の特殊な空間であったか。いずれも、これまでほとんど発掘例のなかった熊野江地区の歴史を知る上で重要な発見。 |             |                     |       |                |
| 調査地           |   |             |                     |       |                |



近接して掘り込まれた古墳時代の竪穴住居跡（左 SA1・右 SA2）



SA1 の検出状況



SA1 の遺物出土状況



SA2 の遺物出土状況



熊野江小学校による見学会



石塔群・石垣の俯瞰



六地藏幢



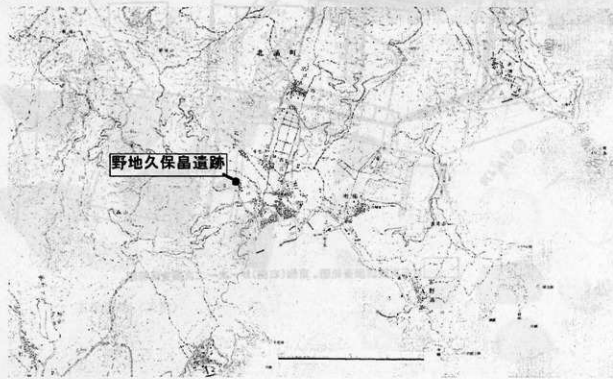
無礎塔



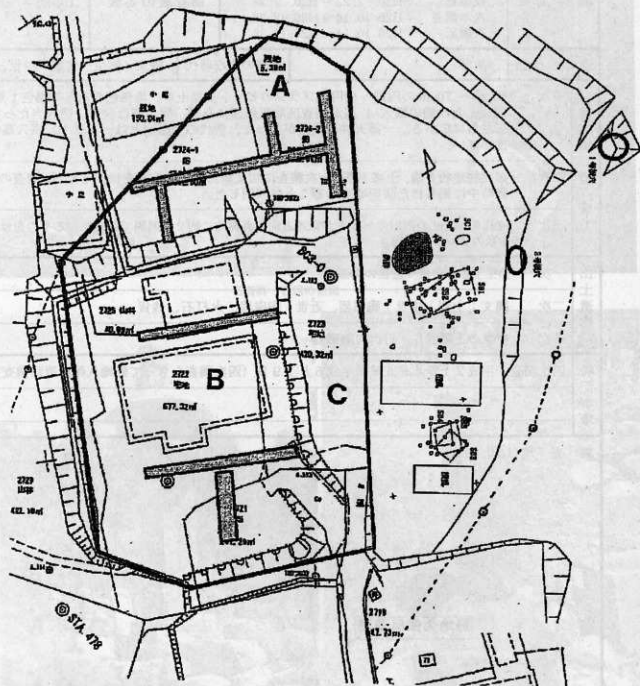
# 平成20年度 発掘調査

|             |   |  |   |       |           |
|-------------|---|--|---|-------|-----------|
| 市町村名        | 延岡市北浦町  | 調査主体   | 調査協力センター                                | 調査担当者 | 黒木誠司・重留康宏 |
| フリカナ<br>遺跡名 | ノジクホバタ<br>野地久保島遺跡（一～三次）   | フリカナ<br>所在地  | ハカシケタチヨウカワニアサノジクホバタ<br>延岡市北浦町古江字野地久保島ほか |       |           |
| 調査原因        | 東九州自動車道建設事業   | 調査面積   | 3,600㎡                                  |       |           |
| 調査期間        | 一次確認 : H20. 7. 22～H20. 7. 28<br>二次本調査 : H20. 10. 14～H20. 12. 25<br>三次確認 : H20. 10. 14～H20. 12. 25 | 調査後の処理   | 工事削平                                    |       |           |
| 遺跡の種別       | 集落  | 遺跡の主な時代  | 縄文・弥生・古墳・中世・近世                          |       |           |
| 検出<br>遺構    | 一次  | 40cm～70cmの円形～楕円形プランのピット。埋土が、黒褐色6基と暗褐色1基。開口した状態の横穴1基が調査区北東斜面に存在。開口部は狭く、突き当たった壁から左右に広がる。一部天井の崩落があった。現代の生活面とは一致せず、横穴墓の可能性が高い。 |   |       |           |
|             | 二次  | 掘立柱建物5棟、土坑1基。一次調査に加え新たに横穴1基を検出したが、調査の結果、戦時中に掘られた防空壕であることが判明した。   |   |       |           |
|             | 三次  | 直径約50cmの円形のピットが東西方向に直線的に約2m間隔で並んでいるものをはじめ、多数のピットを検出。   |   |       |           |
| 出土<br>遺物    | 一次  | 弥生土器、中世～近世の陶磁器。  |   |       |           |
|             | 二次  | 縄文：土器、中世：陶磁器、近世：陶磁器、火打石、銭貨   |   |       |           |
|             | 三次  | 中世の土師器片、近世の陶磁器   |   |       |           |
| 特記事項        | 四次調査：平成21年4月6日～平成6月19日（四次調査をもって野地久保島遺跡調査完了）   |  |   |       |           |

調査地(1/50,000)



野地久保島遺跡(一次～三次)遺構分布図、トレンチ図




□は三次調査調査範囲。東側(右側)が一次～二次調査区範囲。



作業風景（二次本調査）



埋没谷土層断面図（二次）



ビットと散礫（二次）



ビット断面図（二次）




主な遺物（二次）



主な遺物（三次確認調査）





谷部石積遺構①俯瞰写真



谷部井戸跡検出状況（下層石敷き）




石積遺構②（桐木あり）




青磁



青花




白磁



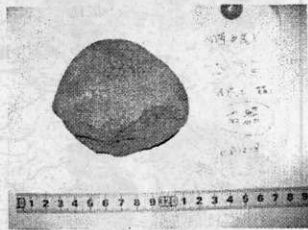
福建・広東系白磁

# 平成20年度 発掘調査

|               |  |         |                                      |       |                      |
|---------------|--|---------|--------------------------------------|-------|----------------------|
| 市町村名          | 日向市  | 調査主体    | 調査機関文化センター                           | 調査担当者 | 小船井順<br>島木良浩<br>嶋田史子 |
| フリカナ遺跡名       | ムコバノイイイキ<br>向原中尾第1遺跡   | フリカナ所在地 | ヒョウガシロコウチヨウヤクアキヤマノクチ<br>日向市東郷町山陰字山ノ口 |       |                      |
| 調査原因          | 東九州自動車道(日向～都農)<br>建設に伴う発掘調査  | 調査面積    | 140㎡                                 |       |                      |
| 調査期間          | H20. 12. 16からH21. 1. 6   | 調査後の処置  | 工事削平                                 |       |                      |
| 遺跡の種別         | 散布地  | 遺跡の主な時代 | 縄文・弥生・古墳                             |       |                      |
| 出土遺構          |  |         |                                      |       |                      |
| 出土遺物          | <ul style="list-style-type: none"> <li>・縄文時代…石器、土器片</li> <li>・弥生～古墳時代…土器片</li> </ul> |         |                                      |       |                      |
| 特記事項          |  |         |                                      |       |                      |
| 調査地(1/25,000) |  |         |                                      |       |                      |
|               |  |         |                                      |       |                      |



向原中尾第1遺跡出土遺物



縄文時代土器片・石器



# 平成20年度 発掘調査

|                      |   |             |   |       |                      |
|----------------------|---|-------------|---|-------|----------------------|
| 市町村名                 | 日向市   | 調査主体        | 鶴岡歴史センター  | 調査担当者 | 小島井順<br>島木良浩<br>嶋田史子 |
| フリマナ<br>遺跡名          | ムコヲハノケノガクシチイキ<br>向原中尾第3遺跡   | フリマナ<br>所在地 | ヒュウシツカクガクシチイキノケノガクシチイキ・ムコヲハノケノ・アサマノチ<br>日向市東郷町山陰字向原甲・字山ノ口 |       |                      |
| 調査原因                 | 東九州自動車道(日向～都農)<br>建設に伴う発掘調査   | 調査面積        | 280㎡  |       |                      |
| 調査期間                 | H20. 12. 2から H20. 12. 15  |             | 調査後の処置  | 工事削平  |                      |
| 遺跡の種別                | 散布地   | 遺跡の主な時代     | 弥生・古墳   |       |                      |
| 出土遺構                 |   |             |   |       |                      |
| 出土遺物                 | <ul style="list-style-type: none"> <li>・弥生～古墳時代…土器片</li> <li>・時期不明…磨石、剥片</li> </ul> |             |   |       |                      |
| 特記事項                 |   |             |   |       |                      |
| <p>調査地(1/25,000)</p> |   |             |   |       |                      |


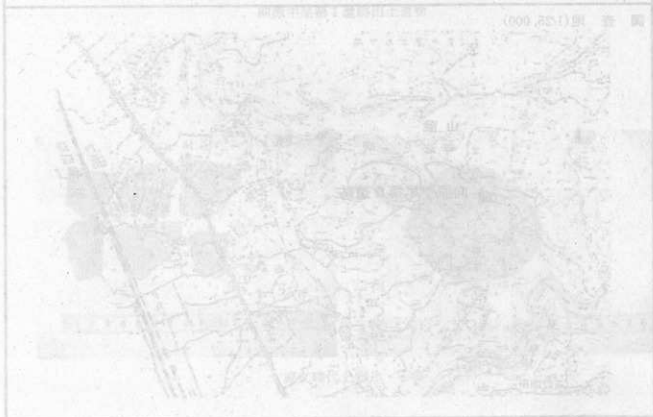



写真 出土遺物（左から土器片、剥片、磨石、石錘）



# 平成20年度 発掘調査

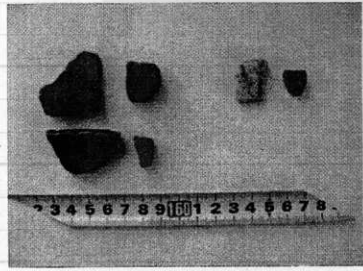
|               |  |             |  |       |                      |
|---------------|--|-------------|--|-------|----------------------|
| 市町村名          | 日向市  | 調査主体        | 宮崎県文化センター  | 調査担当者 | 小船井順<br>島木良浩<br>嶋田史子 |
| フリカナ<br>遺跡名   | ムコヲハ <sup>ノ</sup> ノカサガ <sup>ノ</sup> ヨシヤ <sup>ノ</sup><br>向原中尾第4遺跡                 | フリカナ<br>所在地 | ヒュウカ <sup>ノ</sup> シノカ <sup>ノ</sup> ウチヨウヤ <sup>ノ</sup> アサ <sup>ノ</sup> ムコヲハ <sup>ノ</sup> ノカ<br>日向市東郷町山陰字向原甲 |       |                      |
| 調査原因          | 東九州自動車道(日向～都農)<br>建設に伴う発掘調査  | 調査面積        | 190㎡   |       |                      |
| 調査期間          | H20. 11. 17からH20.12. 1   |             | 調査後の処置   | 工事削平  |                      |
| 遺跡の種別         | 散布地  | 遺跡の主な時代     | 縄文・弥生・古墳   |       |                      |
| 出土遺構          |  |             |  |       |                      |
| 出土遺物          | <ul style="list-style-type: none"> <li>・縄文時代…剥片</li> <li>・弥生～古墳時代…土器片</li> </ul> |             |  |       |                      |
| 特記事項          |  |             |  |       |                      |
| 調査地(1/25,000) |  |             |  |       |                      |
|               |  |             |  |       |                      |



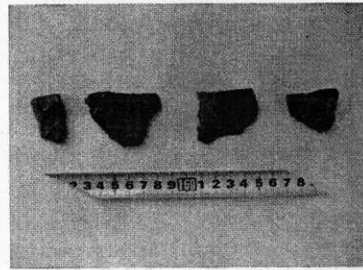
|     |        |       |
|-----|--------|-------|
| 発見地 | 2000年  | 3月14日 |
| 発見者 | 丸平 誠   |       |
| 出土層 | 因東古墳   |       |
| 出土品 | 磨石、土器片 |       |

表採遺物（磨石、土器片）

出土層別  
出土品別  
調査年度




弥生～古墳土器片



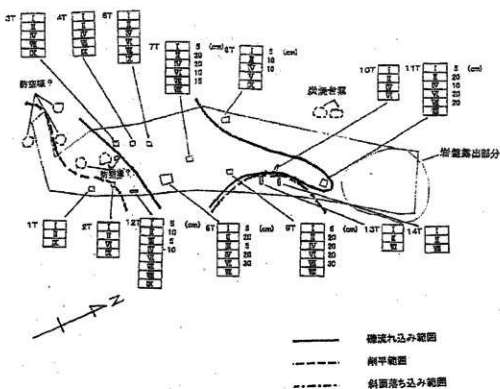
縄文時代剥片

写真 出土遺物

## 平成20年度 発掘調査

|   |                                 |              |   |       |                |
|---|---------------------------------|--------------|---|-------|----------------|
| 市町村名  | 都農町                             | 調査主体         | 宮崎県埋蔵文化財センター                              | 調査担当者 | 田中達也・安藤利光・土屋雄毅 |
| フリマ'ナ<br>遺跡名  | フナガワナカハライセキダイ2チデン<br>舟川中原遺跡第2地点 | フリマ'ナ<br>所在地 | ツノチヨウオオアザカワキタアザフナガワナカハラ<br>都農町大字川北字舟川中原ほか |       |                |
| 調査原因  | 東九州自動車道建設事業                     | 調査面積         | 70㎡                                       |       |                |
| 調査期間  | H21.1.15～H21.1.27               | 調査後の処置       | 工事削平                                      |       |                |
| 遺跡の種別   | 散布地                             | 遺跡の主な時代      | 旧石器・縄文・近世                                 |       |                |
| 検出<br>遺構  | ・土坑1基                           |              |   |       |                |
|   |                                 |              |   |       |                |
|   |                                 |              |   |       |                |
| 出土<br>遺物  | ・旧石器時代 石核、剥片                    |              |   |       |                |
|   | ・縄文時代…石斧、磨石、剥片、土器片              |              |   |       |                |
|   | ・近世…陶磁器片                        |              |   |       |                |
| 特記<br>事項  |                                 |              |   |       |                |
|   |                                 |              |   |       |                |
|   |                                 |              |   |       |                |
| 調査地(1/50,000)   |                                 |              |   |       |                |
|  |                                 |              |   |       |                |

|    |    |    |    |    |    |    |    |    |     |
|----|----|----|----|----|----|----|----|----|-----|
| 1  | 2  | 3  | 4  | 5  | 6  | 7  | 8  | 9  | 10  |
| 11 | 12 | 13 | 14 | 15 | 16 | 17 | 18 | 19 | 20  |
| 21 | 22 | 23 | 24 | 25 | 26 | 27 | 28 | 29 | 30  |
| 31 | 32 | 33 | 34 | 35 | 36 | 37 | 38 | 39 | 40  |
| 41 | 42 | 43 | 44 | 45 | 46 | 47 | 48 | 49 | 50  |
| 51 | 52 | 53 | 54 | 55 | 56 | 57 | 58 | 59 | 60  |
| 61 | 62 | 63 | 64 | 65 | 66 | 67 | 68 | 69 | 70  |
| 71 | 72 | 73 | 74 | 75 | 76 | 77 | 78 | 79 | 80  |
| 81 | 82 | 83 | 84 | 85 | 86 | 87 | 88 | 89 | 90  |
| 91 | 92 | 93 | 94 | 95 | 96 | 97 | 98 | 99 | 100 |





## 平成 20 年度 発掘調査

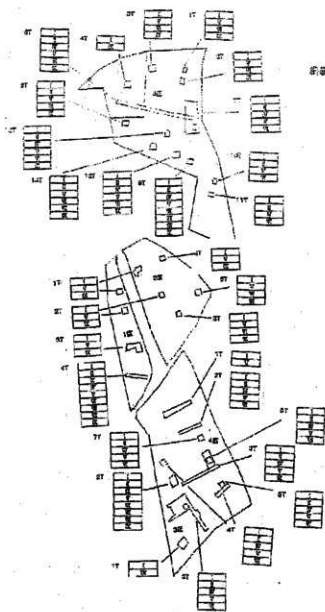
|         |                     |         |                     |  |       |                |
|---------|---------------------|---------|---------------------|--|-------|----------------|
| 市 町 村 名 | 都農町                 | 調査主体    | 宮崎県埋蔵文化財センター        |  | 調査担当者 | 田中達也・安藤利光・土屋雄毅 |
| フリカナ    | シモバル                | フリカナ    | ツノチョウオオアザカワキタアザシモバル |  |       |                |
| 遺 跡 名   | 下原遺跡                | 所 在 地   | 都農町大字川北字下原ほか        |  |       |                |
| 調 査 原 因 | 東九州自動車道建設事業         | 調査面積    | 400㎡                |  |       |                |
| 調 査 期 間 | H20.11.25～H20.12.12 | 調査後の処置  | 工事削平                |  |       |                |
| 遺跡の種類別  | 散布地                 | 遺跡の主な時代 | 旧石器・縄文・古墳・中世・近世     |  |       |                |

|                  |   |
|------------------|---|
| 検<br>出<br>遺<br>構 | ・時期不明…土坑1基、ピット                                      |
| 出<br>土<br>遺<br>物 | ・旧石器時代…剥片<br>・縄文時代早期…土器片、剥片<br>・古墳時代・古代・近世…土器片、陶磁器片 |
| 特<br>記<br>事<br>項 | ・今年度の調査により、本調査の必要あり。                                |

調 査 地 (1/50,000)







新築地外池

下原遺跡  
基本図序

|      |      |
|------|------|
| I    | 墓土   |
| II   | クロボク |
| III  | ニ次アノ |
| IV   | アノボヤ |
| V    | 藤澤色土 |
| VI   | 藤澤色土 |
| VII  | AT   |
| VIII | 藤澤色土 |
| IX   | 藤澤色土 |



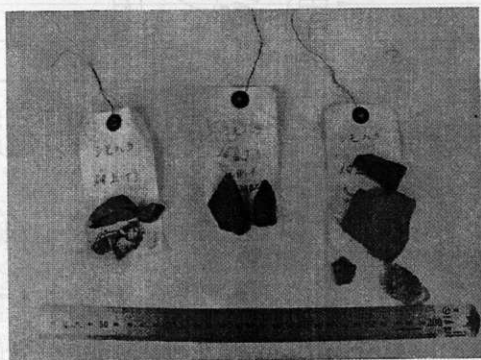
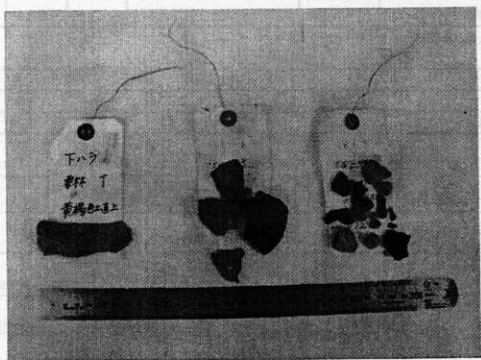


写真1・2 下原遺跡出土遺物

# 平成 20 年度 発掘 調査

|         |  |         |                       |  |       |                |
|---------|--|---------|-----------------------|--|-------|----------------|
| 市 町 村 名 | 都農町                                      | 調査主体    | 宮崎県埋蔵文化財センター          |  | 調査担当者 | 田中達也・安藤利光・土屋雄毅 |
| フリカ`ナ   | ニシノコオリダイ2                                | フリカ`ナ   | ツノチヨウオオアザカワキタアザニシノコオリ |  |       |                |
| 遺 跡 名   | 西ノ郡第2遺跡                                  | 所 在 地   | 都農町大字川北字西ノ郡           |  |       |                |
| 調査原因    | 東九州自動車道建設事業                              | 調査面積    | 150㎡                  |  |       |                |
| 調査期間    | H20.11.17～H20.11.21、<br>H21.1.28～H21.2.2 | 調査後の処置  | 工事削平                  |  |       |                |
| 遺跡の種別   | 散布地                                      | 遺跡の主な時代 | 古墳                    |  |       |                |

検出遺構

・なし

出土遺物

・なし

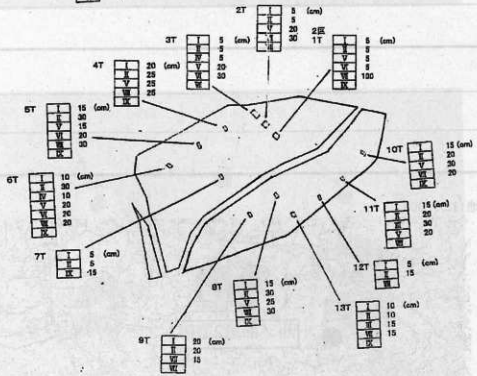
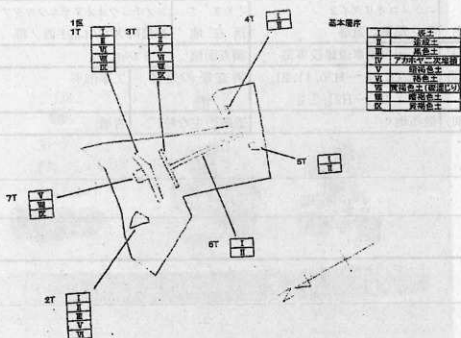
特記事項

調 査 地 (1/50,000)



平野 20 年度 沼澤調査

調査年度：昭和 20 年度 調査地点：沼澤地帯 調査方法：土質調査 調査者：沼澤調査隊



## 平成 20 年度 発掘調査

|         |                     |      |                      |              |       |                |
|---------|---------------------|------|----------------------|--------------|-------|----------------|
| 市 町 村 名 | 都農町                 | 調査主体 | 宮崎県埋蔵文化財センター         |              | 調査担当者 | 田中達也・安藤利光・土屋雄敏 |
| フリカナ    | キドノヒラダイ1            | フリカナ | ツノチョウオオアザカワキタアザキドノヒラ |              |       |                |
| 遺 跡 名   | 木戸平第1遺跡             |      | 所 在 地                | 都農町大字川北字木戸ノ平 |       |                |
| 調査原因    | 東九州自動車道建設事業         |      | 調査面積                 | 500㎡         |       |                |
| 調査期間    | H20.12.15～H20.12.25 |      | 調査後の処置               | 工事削平         |       |                |
| 遺跡の種別   | 散布地                 |      | 遺跡の主な時代              | 弥生・古墳        |       |                |

検  
出  
遺  
構

・なし

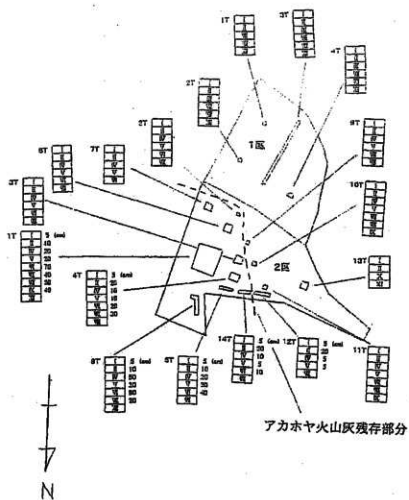
出  
土  
遺  
物

・なし

特  
記  
事  
項

調 査 地 (1/50,000)

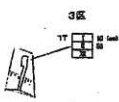




アカホヤ火山灰残存部分

|      |         |
|------|---------|
| I    | 黄土      |
| II   | 軽粘土     |
| III  | 滑石土1    |
| IV   | 滑石土2    |
| V    | 滑石土3    |
| VI   | アカホヤ火山灰 |
| VII  | 黒褐色土    |
| VIII | 暗褐色土    |
| IX   | 暗褐色土    |
| X    | 暗褐色土    |
| XI   | 暗褐色土    |
| XII  | 暗褐色土    |
| XIII | 暗褐色土    |

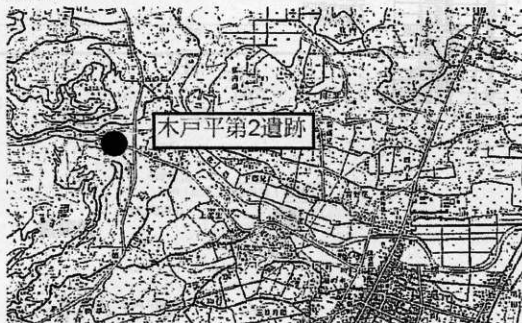
砂混じり  
アカホヤ混じり  
黒色土混じり

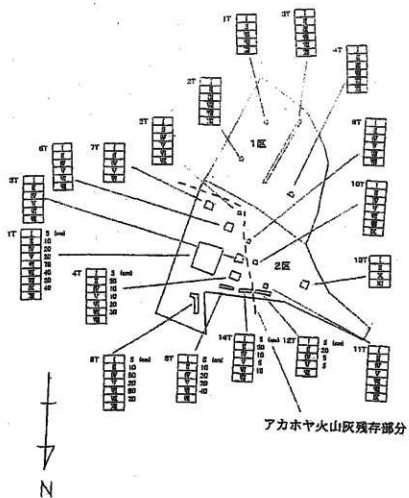


## 平成 20 年度 発掘調査

|                  |                     |                |                                      |  |       |                |
|------------------|---------------------|----------------|--------------------------------------|--|-------|----------------|
| 市 町 村 名          | 都農町                 | 調査主体           | 宮崎県埋蔵文化財センター                         |  | 調査担当者 | 田中達也・安藤利光・土屋雄毅 |
| フリカ`ナ<br>遺 跡 名   | キドノヒラダイ2<br>木戸平第2遺跡 | フリカ`ナ<br>所 在 地 | ツノチョウオオアザカワキタアザキドノヒラ<br>都農町大字川北字木戸ノ平 |  |       |                |
| 調査原因             | 東九州自動車道建設事業         | 調査面積           | 40㎡                                  |  |       |                |
| 調査期間             | H21.1.6～H21.1.14    | 調査後の処置         | 盛土                                   |  |       |                |
| 遺跡の種別            | 散布地                 | 遺跡の主な時代        | 縄文・弥生・古墳                             |  |       |                |
| 検<br>出<br>遺<br>構 | ・なし                 |                |                                      |  |       |                |
|                  |                     |                |                                      |  |       |                |
| 出<br>土<br>遺<br>物 | ・弥生時代～古墳時代…土器片      |                |                                      |  |       |                |
|                  |                     |                |                                      |  |       |                |
| 特<br>記<br>事<br>項 |                     |                |                                      |  |       |                |
|                  |                     |                |                                      |  |       |                |

調 査 地 (1/50,000)

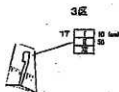




アカホヤ火山灰残存部分

|      |         |
|------|---------|
| I    | 赤土      |
| II   | 砂層      |
| III  | 黒層      |
| IV   | 赤層      |
| V    | 黄層      |
| VI   | アカホヤ火山灰 |
| VII  | 黒褐色土    |
| VIII | 暗褐色土    |
| IX   | 暗褐色土    |
| X    | 暗褐色土    |
| XI   | 暗褐色土    |
| XII  | 黄褐色土    |

暗褐色土  
アカホヤ層  
黒褐色土





## 平成 20 年度 発掘調査

|  |  |              |   |       |                    |
|--|--|--------------|---|-------|--------------------|
| 市町村名   | 都農町  | 調査主体         | 宮崎県埋蔵文化財センター                            | 調査担当者 | 横山正文・今嵐屋殿行<br>日高優子 |
| フリカ`ナ<br>遺跡名   | こわいしだいやういせき<br>俵石第1遺跡  | フリカ`ナ<br>所在地 | こゆぐんつのちようおおあざかわたあざゆむた<br>児湯郡都農町大字川北字湯傘田 |       |                    |
| 調査原因   | 東九州自動車道(日向～都農間)建設  | 調査面積         | 2, 4 4 5 m <sup>2</sup>                 |       |                    |
| 調査期間   | H. 20. 11. 4～H. 21. 3. 31  | 調査後の処置       | 工事削平                                    |       |                    |
| 遺跡の種別  |  | 遺跡の主な時代      | 後期旧石器・縄文・弥生                             |       |                    |
| 検<br>出<br>遺<br>構   | (後期旧石器) 礫群1基が検出された。  |              |   |       |                    |
|  | (縄文時代早期) 集石遺構2基、土坑11基、陥し穴状遺構10基、ピットが153基検出された。<br>陥し穴状遺構は、地形に沿って一定の間隔で列状に配置されているのが特徴である。 |              |   |       |                    |
|  | (弥生時代) 竪穴住居が1軒検出された。2.1m×2.7mの方形プランで、柱穴は認められな<br>かった。                                    |              |   |       |                    |
|  |  |              |   |       |                    |
| 出<br>土<br>遺<br>物   | (後期旧石器)  |              |   |       |                    |
|  | ナイフ形石器 台形石器 細石刃核   |              |   |       |                    |
|  | (縄文時代早期)   |              |   |       |                    |
|  | 石 鏃 縄文土器   |              |   |       |                    |
|  | (弥生時代)   |              |   |       |                    |
| 弥生土器   |  |              |   |       |                    |
| 特記事項   | 平成21年4月から引き続き調査を行う。(平成21年10月調査終了予定)  |              |   |       |                    |
| 調 査 地 (1/50, 000)  |  |              |   |       |                    |
| <p>The map shows the location of the investigation site (俵石第1遺跡) in Miyazaki Prefecture. Key features include the Tama River (湯川), Tama Dam (湯川ダム), Matsuoka Dam (松尾ダム), and the Mt. Oshichi (尾鈴山) with an elevation of 1405m. The site is located near the intersection of the Tama River and the Nippon River (日本川). Other landmarks include the town of Kawabuchi (川北) and the area around the Tama River valley (湯川谷).</p> |  |              |   |       |                    |



調査区南面ピット集中区



集石遺構 (SC3)



弥生時代の住居跡

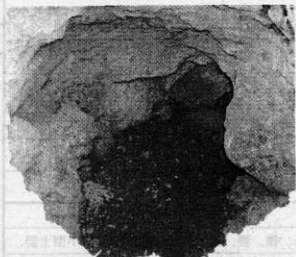


列状に配置された陥し穴状遺構

|                           |            |            |
|---------------------------|------------|------------|
| 主として<br>新石器<br>文化層<br>調査区 | 調査区<br>調査区 | 調査区<br>調査区 |
| 調査区<br>調査区                | 調査区<br>調査区 | 調査区<br>調査区 |
| 調査区<br>調査区                | 調査区<br>調査区 | 調査区<br>調査区 |




石 俵



調査区内に開いた水穴




自然流路の跡



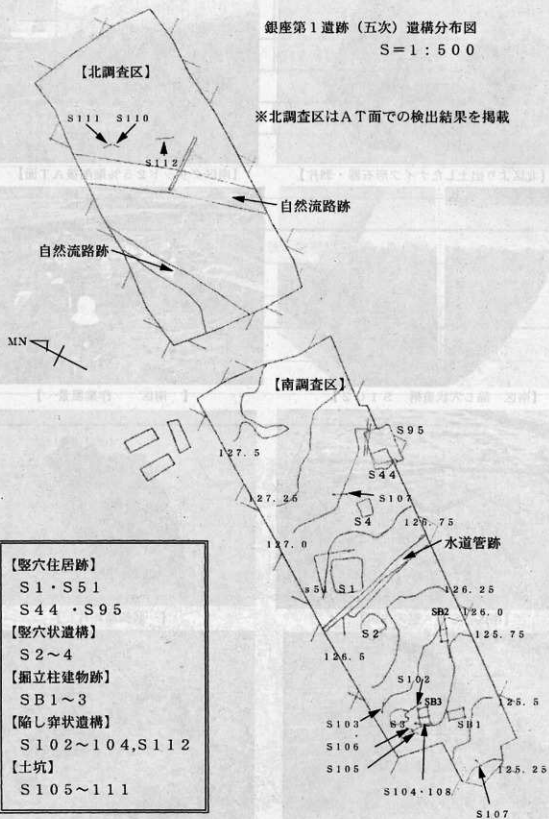
出土遺物(一部)

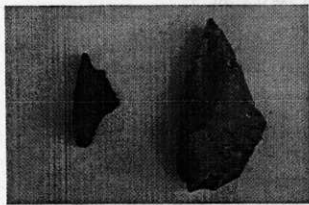
## 平成20年度 発掘調査

|   |  |              |   |       |                             |
|---|--|--------------|---|-------|-----------------------------|
| 市町村名  | 川南町  | 調査主体         | 宮崎埋蔵文化財センター   | 調査担当者 | 吉野達三<br>松本茂<br>重留康宏<br>深江龍哉 |
| フリカ'ナ<br>遺跡名  | ギンザゲイ仔<br>銀座第1遺跡(五次)                                 | フリカ'ナ<br>所在地 | コガ'ンカミナミチヨウ材ア'カミナミア'クワ'カ<br>児湯郡川南町大字川南字番袋<br>5199-610, 702, 701 |       |                             |
| 調査原因  | 東九州自動車道建設事業  | 調査面積         | 3,600㎡  |       |                             |
| 調査期間  | H20.7.28-H21.3.4                                     | 調査後の処置       | 工事削平  |       |                             |
| 遺跡の種別   | 集落   | 遺跡の主な時代      | 旧石器・縄文・古銅・古鉄  |       |                             |
| 検<br>出<br>遺<br>構  | 縄文時代早期…集石遺構2基、陥し竈状遺構4基、土坑7基                          |              |   |       |                             |
|   | 弥生時代終末～古墳時代前期…竪穴住居跡4軒                                |              |   |       |                             |
|   | 古代～中世…竪穴状遺構4基、溝状遺構1基、掘立柱建物跡3棟                        |              |   |       |                             |
|   | 時期不明…その他の土坑、ピット                                      |              |   |       |                             |
| 出<br>土<br>遺<br>物  | 旧石器時代…ナイフ形石器、剥片、石鏃                                   |              |   |       |                             |
|   | 弥生時代終末～古墳時代前期…磨石、台石、礫、甕、壺、高坏、裝飾高坏、小型土器、<br>各種口縁底部、鉄片 |              |   |       |                             |
|   | 古代～中世…土師器、青磁器、白磁器、陶器                                 |              |   |       |                             |
|   | 近世…陶器  |              |   |       |                             |
| 特記事項  | 宮崎県埋蔵文化財センター発掘調査報告書 第120集 2006                       |              |   |       |                             |
| 調 査 地 (1/50,000)  |  |              |   |       |                             |
|  |  |              |   |       |                             |

銀座第1遺跡（五次）遺構分布図

S=1:500






【北区より出土したナイフ形石器・剥片】



【南区グリッド25%掘削後AT面】



【南区 陥し穴状遺構 S102】



【南区 作業風景】




【南区 S1 竪穴住居】



【裝飾高坏片】




【トレンチャーによる攪乱】




【南区 S2 竪穴状遺構】





Ⅶ層礫群検出状況



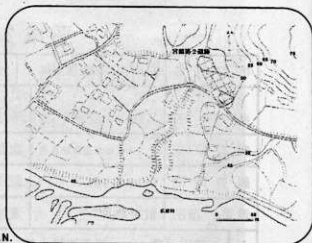
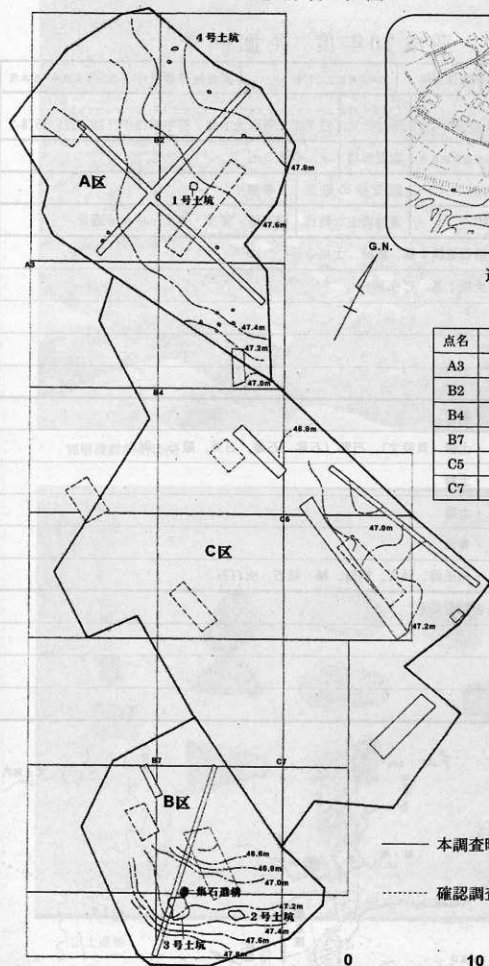
出土遺物



# 平成20年度 発掘調査

| 市町村名           | 日南市                                  | 調査主体         | 宮崎県埋蔵文化財センター   |  | 調査担当者 | 崎田一郎・黒木誠明・松本茂 |
|----------------|--------------------------------------|--------------|--|--|-------|---------------|
| フリカ'ナ<br>遺跡名   | ミヤヅル<br>宮鶴第2遺跡                       | フリカ'ナ<br>所在地 | ニチナンシキタゴウチョウオオアザゴウノハルアザミヤヅルコウ<br>日南市北郷町大字郷ノ原字宮鶴甲1528, 1539, 1578-3 |  |       |               |
| 調査原因           | 東九州自動車道建設事業                          | 調査面積         | 1,680㎡   |  |       |               |
| 調査期間           | H20.8.4~H20.10.10.                   | 調査後の処置       | 工事削平   |  |       |               |
| 遺跡の種別          | 散布地                                  | 遺跡の主な時代      | 旧石器・縄文・弥生・中世・近世  |  |       |               |
| 検出<br>遺構       | ・縄文早期・・・集石遺構1基、散礫、土坑3基               |              |  |  |       |               |
|                | ・近世・・・土坑1基、ピット                       |              |  |  |       |               |
| 出土<br>遺物       | ・旧石器時代・・・剥片                          |              |  |  |       |               |
|                | ・縄文時代早期・・・土器（貝殻文）、石器（石匙、石錐、石斧、敲石、剥片） |              |  |  |       |               |
|                | ・縄文時代晩期・・・土器                         |              |  |  |       |               |
|                | ・弥生時代・・・土器                           |              |  |  |       |               |
|                | ・中世・・・青磁                             |              |  |  |       |               |
|                | ・近世・・・陶磁器、銭貨、柄鏡、轆、砥石、火打石             |              |  |  |       |               |
| 特記事項           | 平成21年度報告書刊行予定。                       |              |  |  |       |               |
| 調査地 (1/50,000) |                                      |              |  |  |       |               |


# 遺構分布図




遺跡位置図

| 点名 | X座標          | Y座標        |
|----|--------------|------------|
| A3 | -144902.7432 | 36119.7439 |
| B2 | -144889.5652 | 36124.8761 |
| B4 | -144907.8754 | 36132.9220 |
| B7 | -144935.3407 | 36144.9909 |
| C5 | -144913.0075 | 36146.1001 |
| C7 | -144931.3177 | 36154.1460 |

—— 本調査時のトレンチ  
 ..... 確認調査時のトレンチ





遺跡遠景（北から撮影）



真上から見た調査区全景



集石遺構検出状況



散礫検出状況

出土した遺物



縄文時代早期の土器



石器




陶磁器

## 平成 21 年 度 発 掘 調 査

|                  |  |         |               |  |      |
|------------------|--|---------|---------------|--|------|
| 市町村名             | 川南町                                      | 調査主体    | 県教育委員会        | 調査担当者  | 黒木俊彦 |
| フリカナ<br>遺跡名      | まえのぢわらいせき<br>前ノ田村遺跡                      |         | フリカナ<br>所在地   | こせけんかわみなみちよりのたむらひのむらにしろつこう<br>児湯郡川南町大字川南字西国光<br>25406-20 |      |
| 調査原因             | 国営尾鈴農業水利事業西光原調圧水<br>槽工事に伴う埋蔵文化財発掘調査      | 調査面積    | 750㎡          |  |      |
| 調査期間             | H20.7.29～H20.10.16                       | 調査後の処置  | 消滅            |  |      |
| 遺跡の種別            | 集 落                                      | 遺跡の主な時代 | 旧石器、縄文時代、弥生時代 |  |      |
| 検<br>出<br>遺<br>構 | 縄文時代早期～集石遺構 2基 炉穴 1基                     |         |               |  |      |
|                  | 弥生時代～竪穴住居跡 6棟 土坑3基                       |         |               |  |      |
|                  |  |         |               |  |      |
| 出<br>土<br>物      | 旧石器時代～ナイフ形石器 剥片尖頭器 削器 細石刃 細石刃核           |         |               |  |      |
|                  | 縄文時代～縄文土器（貝殻刺突文、貝殻条痕文、無文、押型文） 打製石鏃 敵石 磨石 |         |               |  |      |
|                  | 弥生時代～弥生土器（甕、壺、高坏） 砥石 石庖丁                 |         |               |  |      |
| 特<br>記<br>事<br>項 |  |         |               |  |      |
|                  |  |         |               |  |      |
|                  |  |         |               |  |      |

遺跡位置図 (1/10,000)






【旧石器時代遺物】




【縄文時代早期：集石遺構、炉穴】

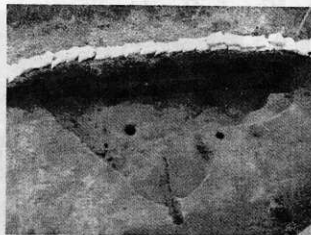


【縄文時代早期：集石遺構、炉穴】



【縄文時代早期 押型文土器 蔽石 磨石 打製石鏃 顔料の付着した前平式土器】





【弥生時代 6号竪穴住居跡】



【 弥生土器出土状況 】



【弥生時代 2号竪穴住居跡 弥生土器出土状況】




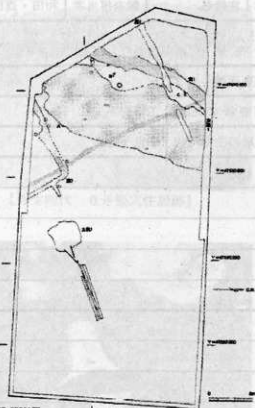
【弥生時代 二重口縁壺 口縁部】



【弥生時代 二重口縁壺 壺身】

## 平成20年度 発掘調査

|   |   |              |  |       |       |
|---|---|--------------|--|-------|-------|
| 市町村名  | 高鍋町                                     | 調査主体         | 宮崎県                                    | 調査担当者 | 和田・森田 |
| フリカ`ナ<br>遺跡名  | カクハ`ジョウチノマルアト<br>高鍋城三ノ丸跡                | フリカ`ナ<br>所在地 | ユウゲ`ンカクハ`チヨウオオダ`ウエ<br>児湯郡高鍋町大字上江1339-2 |       |       |
| 調査原因  | 高鍋農業高校実習施設建設                            | 調査面積         | 990㎡                                   |       |       |
| 調査期間  | H20.5.12～H20.7.18                       | 調査後の処置       | 工事削平                                   |       |       |
| 遺跡の種別   | 城館跡                                     | 遺跡の主な時代      | 中世・近世                                  |       |       |
| 検<br>出<br>遺<br>構  | 流路跡・溝状遺構・土坑                             |              |  |       |       |
|   |   |              |  |       |       |
|   |   |              |  |       |       |
|   |   |              |  |       |       |
| 出<br>土<br>遺<br>物  | 土師器・須恵器・陶磁器・木器・漆器                       |              |  |       |       |
|   |   |              |  |       |       |
|   |   |              |  |       |       |
|   |   |              |  |       |       |
| 特<br>記<br>事<br>項  | 「ねの正月 泥谷」とある火鉢盆に転用された箱蓋が出土し、当時の秋月藩の家老であ |              |  |       |       |
|   | った「泥谷氏」の敷地内であることが分かった。                  |              |  |       |       |
|   |   |              |  |       |       |
| 調 査 地 (1/50,000)  |   |              |  |       |       |
|  |   |              |  |       |       |



土間  
土間/土間



土間/土間



土間/土間

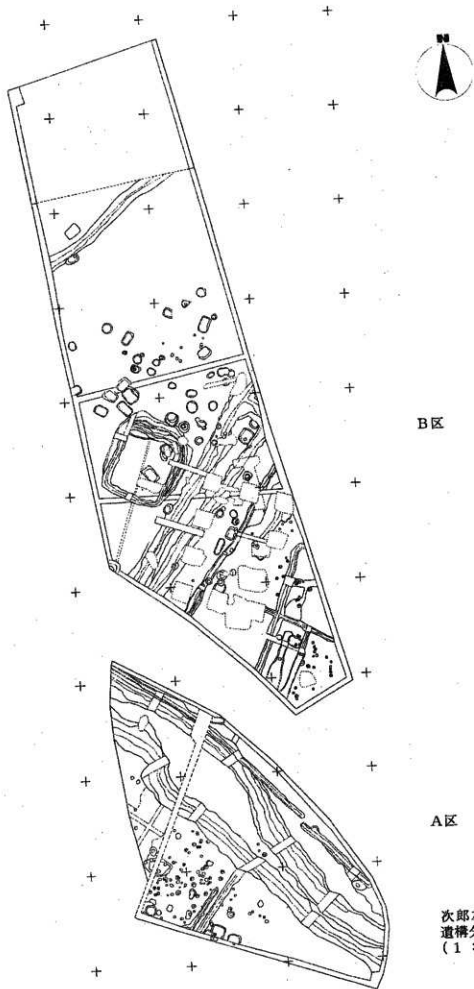



「ねの正月 泥谷」とある箱蓋（火鉢盆に転用）



# 平成20年度 発掘調査

|                 |   |             |                             |       |       |
|-----------------|---|-------------|-----------------------------|-------|-------|
| 市町村名            | 西都市   | 調査主体        | <small>宮崎県歴史文化財センター</small> | 調査担当者 | 森田・松田 |
| フリカナ<br>遺跡名     | ジロウサエモン<br>次郎左衛門遺跡  | フリカナ<br>所在地 | キトシオチミヤ<br>西都市大字三宅480番地他    |       |       |
| 調査原因            | 国道219号交通円滑化事業   | 調査面積        | 2,500㎡                      |       |       |
| 調査期間            | H20.9.8～H21.2.6   | 調査後の処置      | 削平                          |       |       |
| 遺跡の種別           | 集落  | 遺跡の主な時代     | 中世・近世                       |       |       |
| 検出              | 近世：溝7条、土坑3基   |             |                             |       |       |
|                 | 中世：溝7条、土坑54基、柱穴165基   |             |                             |       |       |
|                 | 時期不明（古代？）：溝1条、柱穴4基、落ち込み   |             |                             |       |       |
| 出土遺物            | 近世：肥前系陶磁器、幽摩焼陶器、堺・明石系播鉢、焙烙、瓦、火打ち石、砥石、銅銭   |             |                             |       |       |
|                 | 中世：中国産青磁、白磁、染付、備前産陶器、常滑産陶器、東播系須恵器、瓦器、瓦質土器、土師器皿  |             |                             |       |       |
|                 | 古代・古代以前：須恵器、土師器、灰軸陶器、古墳時代土師器、弥生土器   |             |                             |       |       |
| 特記事項            | <p>後世の擾乱や削平を多く受けた調査区ではあるが、全体を概観すると、中央から南側にかけて遺構集中があり、微高地端にあたる北側にいくにしたがって疎らである。中世・近世の遺構が大半を占める。その分布範囲は、微妙に重なり合いながらも分布の中心が重なることはなく、各時代による土地利用の違いを反映しているものと考えられる。</p> <p>中世、近世ともに溝で区画された集落景観として復元されるであろうが、中世の居住域として考えられるのは柱穴群が集中する調査区南端部分であり、中央部分には墓坑が分布し墓域となっていた可能性が高い。近世の溝は18世紀後半から19世紀初めに埋め立てられた状況であり、集落の地割を変えたり、それまでとは異なる土地利用を始めるためであったと推測される。</p> |             |                             |       |       |
| 遺跡位置図 (1:25000) |   |             |                             |       |       |
|                 |   |             |                             |       |       |





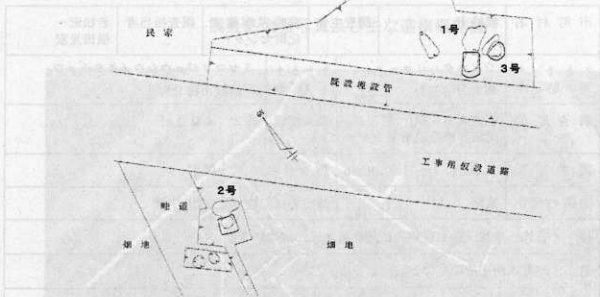
A区全景



B区全景

## 平成 20 年度 発掘調査

|                  |   |             |  |       |              |
|------------------|---|-------------|--|-------|--------------|
| 市町村名             | 東諸県郡国富町   | 調査主体        | 宮崎県埋蔵文化財センター                           | 調査担当者 | 二宮満夫<br>黒木俊彦 |
| フリカナ<br>遺跡名      | モシカシキョアホクン<br>朽木地下式横穴墓群                                   | フリカナ<br>所在地 | ヒカシモロカクンニシヨウオオサキヤシロキマ<br>東諸県郡国富町大字八代北俣 |       |              |
| 調査原因             | 国営綾川二期農業水利事業  | 調査面積        | 約 5 0 m <sup>2</sup>                   |       |              |
| 調査期間             | 平成20年12月1日～26日  | 調査後の処置      | 一部工事削平                                 |       |              |
| 遺跡の種別            | 古墳  | 遺跡の主な時代     | 古墳時代                                   |       |              |
| 検<br>出<br>遺<br>構 | 地下式横穴墓 3基   |             |  |       |              |
|                  |   |             |  |       |              |
|                  |   |             |  |       |              |
| 出<br>土<br>遺<br>物 | 1号墓 人骨1、直刀1、鉄鏃塊(20以上)、鉄製斧1、ゴホウラ製貝剣1<br>緑色凝灰岩製管玉11・ガラス製小玉8 |             |  |       |              |
|                  | 2号墓 人骨1、土師器坏1   |             |  |       |              |
|                  | 3号墓 人骨1、刀子1   |             |  |       |              |
| 特<br>記<br>事<br>項 | 立地の台地上において初出となる地下式横穴墓群                                    |             |  |       |              |
|                  | いずれの地下式横穴墓も単体埋葬であるが、1号墓のみ伏臥状態で埋葬                          |             |  |       |              |
|                  |   |             |  |       |              |
| 調査地(1/25,000)    |   |             |  |       |              |
|                  |   |             |  |       |              |



【遺構分布図 (S=1/300)】

1号墓



【人骨および副葬品の出土状況 (北から)】

2号墓



【羨門から望む人骨の出土状況 (南から)】

3号墓



【整坑および羨門の閉塞状況 (南から)】

3号墓




【人骨及び副葬品の出土状況 (南東から)】

# 平成 20 年度 発掘 調査


|                  |   |         |                           |       |              |
|------------------|---|---------|---------------------------|-------|--------------|
| 市町村名             | 都城市   | 調査主体    | 宮崎県埋蔵文化財センター              | 調査担当者 | 若松宏一<br>福田光宏 |
| フリガナ遺跡名          | ウメキタハリタニイセキ<br>梅北針谷遺跡   | フリガナ所在地 | ミヤコノジョウシウメキタチョウ<br>都城市梅北町 |       |              |
| 調査原因             | 都城東環状線(今町工区)<br>地域連携推進事業  | 調査面積    | 約 2,400㎡                  |       |              |
| 調査期間             | H 20. 6. 4～H 20. 9. 16  | 調査後の処置  | 削平                        |       |              |
| 遺跡の種別            | 集落  | 遺跡の主な時代 | 古代・中世                     |       |              |
| 検出遺構             | ・ 古代～中世…掘立柱建物柱建物跡 4 棟, 鍛冶炉 5 基  |         |                           |       |              |
|                  | ・ 時期不明…その他の土坑, ビット  |         |                           |       |              |
| 出土遺物             | ・ 縄文時代…晩期土器片  |         | ・ 弥生時代…土器片                |       |              |
|                  | ・ 古代～中世…土師器, 須恵器, 青磁, 白磁, 土錘, 紡錘車, 滑石製石鍋<br>鉄製品 (鎌, 刀子, 鉄鍬, 釘), 鉄滓, 剥片, 轆の羽口, 椀形滓 |         |                           |       |              |
| 特記事項             | 古代から中世にかけての掘立柱建物跡が確認され, それに伴い鍛冶遺構も認められた。  |         |                           |       |              |
|                  | 鍛冶遺構内及び周辺からは, 大量の鉄滓や剥片, 轆の羽口, 椀形滓, 炭化物が出土し, 鍛冶遺構としての性質を裏付ける遺物が数多く出土した。            |         |                           |       |              |
| 遺跡位置図 (1/25,000) |   |         |                           |       |              |
|                  |   |         |                           |       |              |

調査区全景写真及び主な遺構概略図




【鍛冶炉検出時】

【鍛冶炉半裁状況】



貿易陶磁器




鉄滓



湯玉



鍛造剝片



羽口



## 平成20年度発掘調査

|               |  |              |   |       |                                  |
|---------------|--|--------------|---|-------|----------------------------------|
| 市町村名          | 都城市  | 調査主体         | 宮崎県埋蔵文化財センター  | 調査担当者 | 中田 憲治<br>橋本 恵二<br>松田 博幸<br>福田 光宏 |
| フリカ'ナ<br>遺跡名  | ト'ウキ'ナ<br>働女木遺跡  | フリカ'ナ<br>所在地 | ミ'コ'シ'ヨウ'シ'コ'シ'ツ'チ'ヨウ<br>都城市五十町4687番地 ほか            |       |                                  |
| 調査原因          | 都城東環状線(今町工区)<br>地域連携推進事業に伴う埋蔵文化財発掘調査                     | 調査面積         | 13,200㎡<br>※ 平成20年度 8,200㎡終了<br>※ 平成21年度 5,000㎡継続調査 |       |                                  |
| 調査期間          | H20.8.4～H21.3.26   | 調査後の処置       | 工事削平  |       |                                  |
| 遺跡の種別         | 集落跡  | 遺跡の主な時代      | 縄文・弥生   |       |                                  |
| 検出遺構          | 縄文時代早期・・・集石遺構1基  |              |   |       |                                  |
|               | 弥生時代中期～後期・・・堅穴住居跡11軒、屋外炉跡1基、掘立柱建物跡1棟、<br>土壇2基、土坑4基、ピット多数 |              |   |       |                                  |
| 出土遺物          | 縄文時代・・・縄文土器(早期・後期・晩期)、石器(打製石鏃・打製石斧)                      |              |   |       |                                  |
|               | 弥生時代・・・弥生土器(中期～後期)、石器(磨製石鏃・磨製石斧・砥石・磨石・<br>敲石)            |              |   |       |                                  |
| 特記事項          | ・ 弥生時代の堅穴住居跡11軒のうち、9軒が間仕切りをもつ住居であった。                     |              |   |       |                                  |
|               | ・ 土壇は、規模からみて小児用のものと考えられる。                                |              |   |       |                                  |
| 位置図(1/15,000) |  |              |   |       |                                  |
|               |  |              |   |       |                                  |



【縄文時代早期の集石遺構】



【小児用のものと考えられる土坑2基】



【間仕切り部をもつ竪穴住居跡】



【焼失した竪穴住居跡】



【石礫及び剥片がまわって出土した小穴】



【竪穴住居跡から出土した蛇紋岩製の磨製石斧】



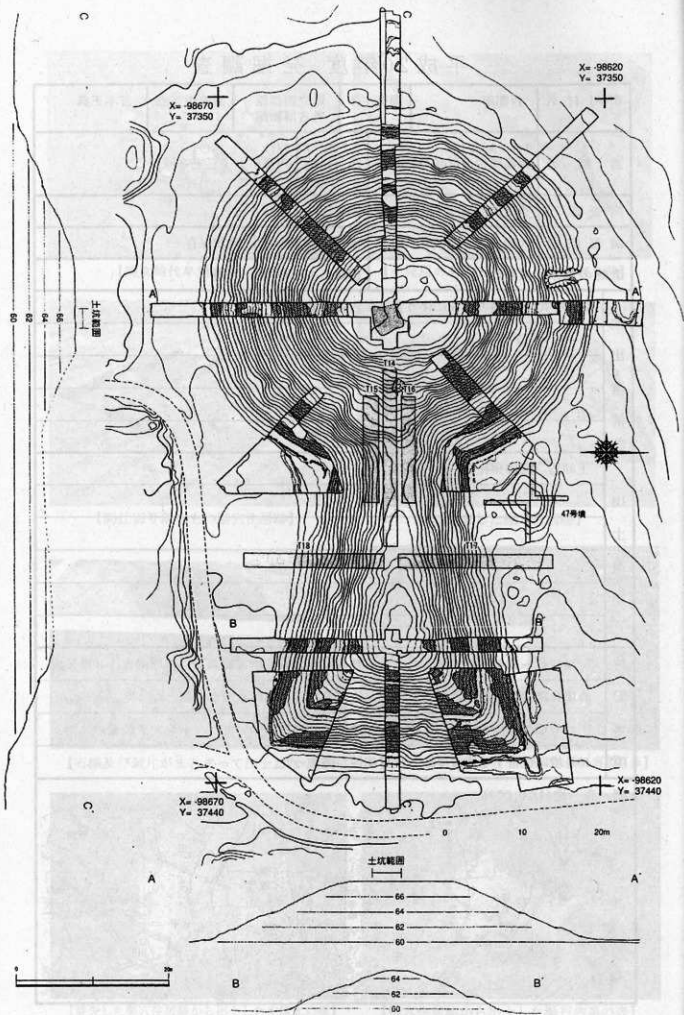
【焼失した竪穴住居跡から出土した中溝式の甕】




【竪穴住居跡から出土した瀬戸内系の壺】

# 平成20年度 発掘調査


|               |   |         |                         |       |      |
|---------------|---|---------|-------------------------|-------|------|
| 市町村名          | 西都市   | 調査主体    | 県立西都原考古博物館              | 調査担当者 | 吉本正典 |
| フリカナ遺跡名       | フリカナ 西都原古墳群46号・47号墳   | フリカナ所在地 | フリカナ ミカハラチニ 西都市大字三宅字原口二 |       |      |
| 調査原因          | 史跡整備関連  | 調査面積    | 195㎡                    |       |      |
| 調査期間          | 2009.1.16～2009.3.31   | 調査後の処置  | 現状保存                    |       |      |
| 遺跡の種別         | 墳墓  | 遺跡の主な時代 | 古墳                      |       |      |
| 検出遺構          | 46号墳・・・古墳の墳丘に伴う葺石、古墳周溝  |         |                         |       |      |
|               |   |         |                         |       |      |
|               |   |         |                         |       |      |
|               |   |         |                         |       |      |
| 出土遺物          | 土師器（底部穿孔壺）  |         |                         |       |      |
|               |   |         |                         |       |      |
|               |   |         |                         |       |      |
|               |   |         |                         |       |      |
| 特記事項          | ・平成15～18年度に実施した、史跡整備に伴う46号墳確認調査の追加調査。3段築成の墳丘構造が再確認され、前方部と後円部の接合部の状況が明確となった。 |         |                         |       |      |
|               | ・46号墳の北側周溝内に位置する小墳丘（47号）については、トレンチ調査の結果、46号墳に付帯する施設であった可能性が高まった。            |         |                         |       |      |
|               |   |         |                         |       |      |
| 調査地(1/50,000) |   |         |                         |       |      |
|               |   |         |                         |       |      |



46号墳 既往の調査成果と今回のトレンチの位置



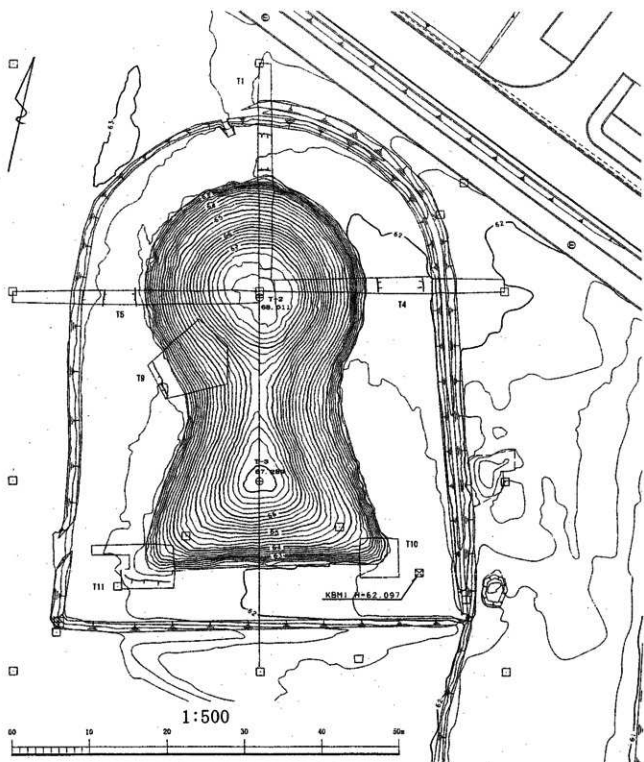
46号墳 くびれ部 T16



46号墳 前方部 T18

# 平成20年度 発掘調査

|               |                                   |             |                            |       |      |
|---------------|-----------------------------------|-------------|----------------------------|-------|------|
| 市町村名          | 西都市                               | 調査主体        | 県立西都原考古博物館                 | 調査担当者 | 吉本正典 |
| フリカナ<br>遺跡名   | イトハコフゲン<br>西都原古墳群202号墳            | フリカナ<br>所在地 | イトシ ミヤ ハラガチ<br>西都市大字三宅字原口二 |       |      |
| 調査原因          | 史跡整備関連                            | 調査面積        | 240㎡                       |       |      |
| 調査期間          | 2008.8.1~2009.1.21                | 調査後の処置      | 現状保存                       |       |      |
| 遺跡の種別         | 墳墓                                | 遺跡の主な時代     | 古墳                         |       |      |
| 検出遺構          | 大正時代の調査坑、主体部の一部（断面観察・木棺直葬の痕跡か）、周溝 |             |                            |       |      |
|               |                                   |             |                            |       |      |
|               |                                   |             |                            |       |      |
|               |                                   |             |                            |       |      |
| 出土遺物          | 須恵器（杯・器台・甕）…周溝，大正時代の調査坑埋戻土より      |             |                            |       |      |
|               | 土師器（丹塗り高杯・壺）…大正時代の調査坑埋戻土より        |             |                            |       |      |
|               | 鉄鏃 …主体部より                         |             |                            |       |      |
|               |                                   |             |                            |       |      |
| 特記事項          | 2段築成の墳丘構造の確認，                     |             |                            |       |      |
|               |                                   |             |                            |       |      |
|               |                                   |             |                            |       |      |
|               |                                   |             |                            |       |      |
| 調査地(1/50,000) |                                   |             |                            |       |      |
|               |                                   |             |                            |       |      |




202号墳 墳丘とトレンチ配置




0 5m

202号墳出土遺物



202号墳 T9とT11



202号墳 T1の大正時代調査坑



## 平成 20 年度 発掘 調査

|             |                    |             |                        |       |      |
|-------------|--------------------|-------------|------------------------|-------|------|
| 市町村名        | 延岡市                | 調査主体        | 延岡市教育委員会               | 調査担当者 | 尾方農一 |
| フリガナ<br>遺跡名 | ヤマダ<br>山田遺跡(第3次)   | フリガナ<br>所在地 | ハチノコ町<br>延岡市小川町 4158-3 |       |      |
| 調査原因        | 携帯電話無線基地局          | 調査期間        | 2008年12月3日～12月26日      |       |      |
| 調査面積        | 100 m <sup>2</sup> | 調査後の処置      | 工事削平                   |       |      |
| 遺跡の種類       | 散布地                | 遺跡の主な時代     | 旧石器時代                  |       |      |

|                  |                     |
|------------------|---------------------|
| 検<br>出<br>遺<br>構 | なし                  |
|                  |                     |
|                  |                     |
|                  |                     |
| 出<br>土<br>遺<br>物 | ナイフ形石器・スクレイパー・石核・剥片 |
|                  |                     |
|                  |                     |
|                  |                     |
| 特<br>記<br>事<br>項 |                     |
|                  |                     |
|                  |                     |

調査地(1/10,000)





調査区画

調査区画

調査区画

調査区画



左上から

- PL. 1 出土遺物 (ナイフ形石器等)
- PL. 2 出土遺物 (剥片等)
- PL. 3 出土遺物 (石核等)

右上から


- PL. 4 遠景 (西側より)
- PL. 5 遠景 (南側より)

平成 20 年度 発掘 調査

|                  |   |         |                       |       |      |
|------------------|---|---------|-----------------------|-------|------|
| 市町村名             | 延岡市   | 調査主体    | 延岡市教育委員会              | 調査担当者 | 小野信彦 |
| フリガナ             | カミザキチク  | フリガナ    | ノベオカシ キタカタマチ カミザキ タツ  |       |      |
| 遺跡名              | 上崎地区遺跡<br>10次                                       | 所在地     | 延岡市北方町上崎辰942-2        |       |      |
| 調査原因             | 県営農地保全整備事業  | 調査期間    | 2007.08.20~2007.10.12 |       |      |
| 調査面積             | 200m <sup>2</sup>                                   | 調査後の処置  | 工事削平                  |       |      |
| 遺跡の種類            | 集落跡   | 遺跡の主な時代 | 旧石器時代、縄文時代早期、弥生~古墳時代  |       |      |
| 検<br>出<br>遺<br>構 | 弥生~古墳時代 竪穴住居跡1軒、土坑1基、焼土集中部1基                        |         |                       |       |      |
|                  |   |         |                       |       |      |
|                  |   |         |                       |       |      |
|                  |   |         |                       |       |      |
| 出<br>土<br>遺<br>物 | 旧石器時代 剥片 (竪穴住居跡内より)                                 |         |                       |       |      |
|                  | 縄文時代早期 剥片・土器片                                       |         |                       |       |      |
|                  | 弥生~古墳時代 壺・高杯・鉢・壺                                    |         |                       |       |      |
|                  |   |         |                       |       |      |
| 特<br>記<br>事<br>項 | 竪穴住居跡の西側の壁で、凝灰岩の板状礫が埋め込まれた棚状のものが検出された。              |         |                       |       |      |
|                  | 炭化物の分析により、竪穴住居跡は1710±40YBP、焼土集中部は1770±40YBPの値が出ている。 |         |                       |       |      |
|                  |   |         |                       |       |      |

調査地(1/50,000)






殿上道跡空中写真



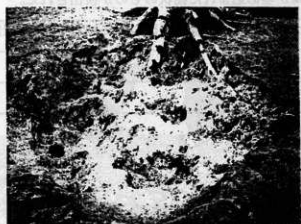
1号階段遺構検出状況(1区・北東から)



2号階段遺構検出状況(2区・北東から)



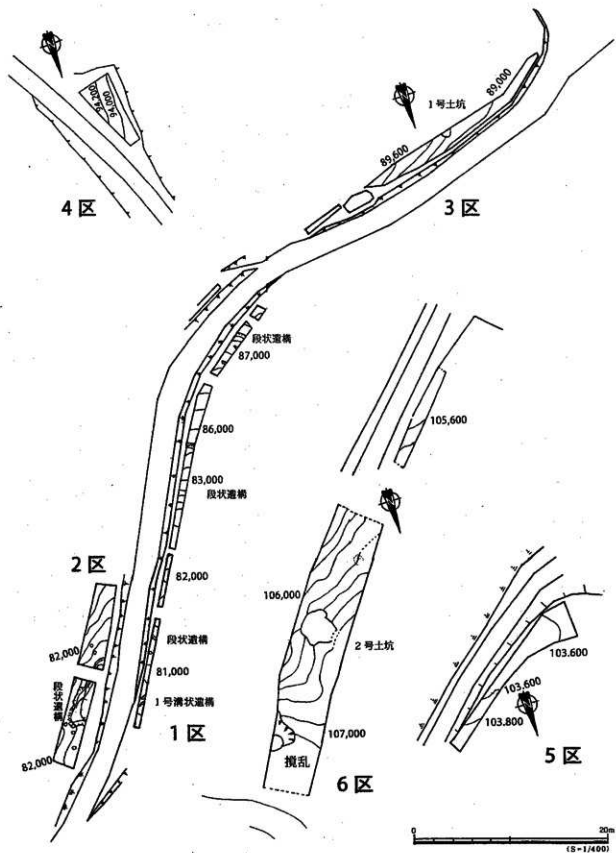
1号土坑検出状況(3区・北西から)



2号土坑検出状況(6区・北東から)



出土遺物(No.1~11)



遺構配置図 (1/400)

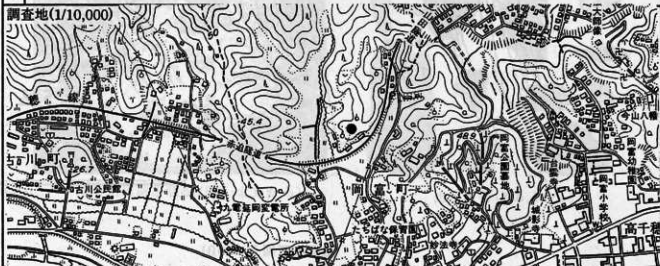
## 平成 20 年度発掘調査

|             |                      |             |                                     |       |      |
|-------------|----------------------|-------------|-------------------------------------|-------|------|
| 市町村名        | 延岡市                  | 調査主体        | 延岡市教育委員会                            | 調査担当者 | 高浦 哲 |
| フリガナ<br>遺跡名 | カミタカラ<br>上多々良遺跡(第8次) | フリガナ<br>所在地 | ノベオカシオカトミマチ<br>延岡市岡富町 951-18、951-47 |       |      |
| 調査原因        | 区画整理事業               | 調査期間        | 2008年7月30日～12月26日                   |       |      |
| 調査面積        | 530 m <sup>2</sup>   | 調査後の処置      | 工事削平                                |       |      |
| 遺跡の種別       | 散布地                  | 遺跡の主な時代     | 古墳時代                                |       |      |



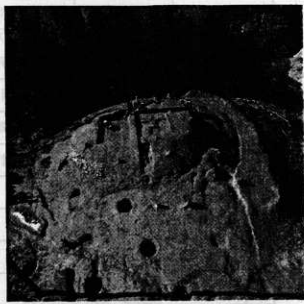
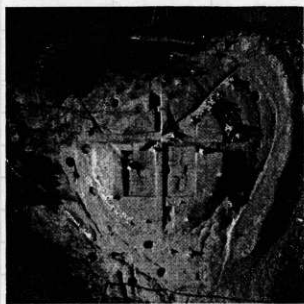
|                  |         |
|------------------|---------|
| 検<br>出<br>遺<br>構 | 円墳 1 基  |
|                  | 時期不明溝 1 |
|                  |         |
|                  |         |

|                  |                |
|------------------|----------------|
| 出<br>土<br>遺<br>物 | 鉄斧 1、鉄剣 1、豎櫛 4 |
|                  |                |
|                  |                |
|                  |                |


|                  |  |
|------------------|--|
| 特<br>記<br>事<br>項 |  |
|                  |  |
|                  |  |



平如 20 年 癸亥 曆圖 查




# 平成20年度発掘調査

|  |  |         |             |       |       |
|--|--|---------|-------------|-------|-------|
| 市町村名   | 西都市  | 調査主体    | 西都市教育委員会    | 調査担当者 | 養方・黒木 |
| フリガナ   | サイトハルチクイセキ   | フリガナ    | サイトシオオアサミヤケ |       |       |
| 遺跡名  | 西都原地区遺跡  | 所在地     | 西都市大字三宅     |       |       |
| 調査原因   | たばこ耕作天幕返し工事に伴う発掘調査   | 調査面積    | 1,371㎡      |       |       |
| 調査期間   | H20.4.28～H20.5.26  | 調査後の処置  | 工事削平        |       |       |
| 遺跡の種別  | 散布地・集落跡  | 遺跡の主な時代 | 弥生          |       |       |
| 検出遺構   | 弥生時代後期後半 竪穴住居跡1軒   |         |             |       |       |
|  | 時期不明 溝状遺構1条、土坑1基   |         |             |       |       |
|  |  |         |             |       |       |
| 出土遺物   | 弥生土器片(鉢・甕)   |         |             |       |       |
|  |  |         |             |       |       |
|  |  |         |             |       |       |
|  |  |         |             |       |       |
| 特記事項   | 第90・91の2地点で調査を実施。第90地点において、昭和62年度の発掘調査で検出した竪穴住居跡の北半分を検出したものの、調査面積に対して遺構密度が極端に低い。 |         |             |       |       |
|  | 概報あり。『西都市埋蔵文化財発掘調査報告書第57集』   |         |             |       |       |
|  |  |         |             |       |       |
| 位置図(1/50,000)  | 調査区  |         |             |       |       |
|  |  |         |             |       |       |






第90地点 アカホヤ火山灰層検出状況



第90地点 遺構面検出状況



第90地点 遺物出土状況



第90地点 出土遺物



第90地点 遺構完掘状況



第91地点 土層堆積状況



第91地点 遺構面検出状況



第91地点 遺構完掘状況

## 平成20年度発掘調査

|               |                 |         |             |       |       |
|---------------|-----------------|---------|-------------|-------|-------|
| 市町村名          | 西都市             | 調査主体    | 西都市教育委員会    | 調査担当者 | 養方・黒木 |
| フリガナ          | ドウガシマイセキ        | フリガナ    | サイトシオオアサミヤケ |       |       |
| 遺跡名           | 堂ヶ嶋遺跡           | 所在地     | 西都市大字三宅     |       |       |
| 調査原因          | 市道改良事業          | 調査面積    | 411㎡        |       |       |
| 調査期間          | H20.7.3～H20.9.1 | 調査後の処置  | 工事削平        |       |       |
| 遺跡の種別         | 散布地             | 遺跡の主な時代 | 弥生～近世       |       |       |
| 検出遺構          | 近世：溝状遺構2条       |         |             |       |       |
|               | 時期不明：溝状遺構2条     |         |             |       |       |
|               |                 |         |             |       |       |
| 出土遺物          | 土師器片            |         |             |       |       |
|               | 須恵器片            |         |             |       |       |
|               | 陶器片             |         |             |       |       |
|               | 磁器片             |         |             |       |       |
|               | 瓦片              |         |             |       |       |
| 特記事項          |                 |         |             |       |       |
|               | 報告書なし。          |         |             |       |       |
|               |                 |         |             |       |       |
| 位置図(1/50,000) |                 |         | 調査区         |       |       |
|               |                 |         |             |       |       |



表土除去状況



表土除去状況



遺物出土状況



遺物出土状況



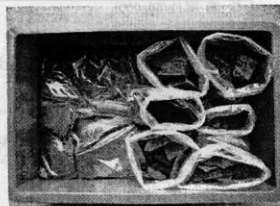
完掘状況



完掘状況



出土遺物



出土遺物

## 平成 20 年度 発掘 調査

| 市町村名             | 西都市                                   | 調査主体        | 西都市教育委員会            | 調査担当者 | 養方・黒木 |
|------------------|---------------------------------------|-------------|---------------------|-------|-------|
| フリガナ<br>遺跡名      | トカシマイキ<br>堂ヶ嶋遺跡                       | フリガナ<br>所在地 | サトシオクサミヤ<br>西都市大字三宅 |       |       |
| 調査原因             | 宅地造成                                  | 調査面積        | 297㎡                |       |       |
| 調査期間             | H20. 7. 2～H20. 9. 4                   | 調査後の処置      | 工事削平                |       |       |
| 遺跡の種類別           | 散布地                                   | 遺跡の主な時代     | 弥生～近世               |       |       |
| 検<br>出<br>遺<br>構 | 弥生時代中期末～後期初頭：竪穴住居跡 1 軒                |             | 時期不明：土坑 2 基         |       |       |
|                  | 6c 後半～終末：掘立柱建物跡 2 棟                   |             |                     |       |       |
|                  | 8c 末～9c 前半：竪穴住居跡 4 軒                  |             |                     |       |       |
|                  | 平安末～中世：周溝状遺構 1 条                      |             |                     |       |       |
|                  | 近世：掘立柱建物跡 1 棟、土墳墓 1 基、溝状遺構 1 条        |             |                     |       |       |
| 出<br>土<br>遺<br>物 | 石器片（磨製石斧）                             |             | 曲刃鎌                 |       |       |
|                  | 弥生土器片（甕・壺）                            |             | キセル                 |       |       |
|                  | 土師器片（甕・壺・鉢・皿・土鏝）                      |             | 鉄滓                  |       |       |
|                  | 須恵器片（甕・高坏・坏身・坏蓋）                      |             | 古銭（永楽通宝）            |       |       |
|                  | 陶器片                                   |             |                     |       |       |
|                  | 磁器片                                   |             |                     |       |       |
| 特<br>記<br>事<br>項 | 狭い調査区域ながら、弥生時代～近世までの幅広い時代の遺構・遺物を確認した。 |             |                     |       |       |
|                  | 報告書は無し。                               |             |                     |       |       |
|                  |                                       |             |                     |       |       |
| 位置図(1/50,000)    |                                       |             | 調査区                 |       |       |
|                  |                                       |             |                     |       |       |



遺構面検出状況



遺構面検出状況



遺構掘削状況



遺構掘削状況



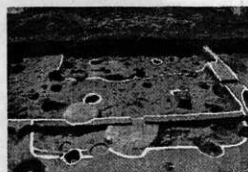
遺物出土状況



遺物出土状況



遺構検出状況



遺構検出状況

## 平成20年度発掘調査

| 市町村名        | 西都市   | 調査主体        | 西都市教育委員会                          | 調査担当者 | 津曲 |
|-------------|---|-------------|-----------------------------------|-------|----|
| フリガナ<br>遺跡名 | ツマキタチクイセキ<br>妻北地区遺跡   | フリガナ<br>所在地 | サイトシオオアサミヤケ・ミギマツホカ<br>西都市大字三宅・右松他 |       |    |
| 調査原因        | 公共下水道事業   | 調査面積        | 612.6㎡                            |       |    |
| 調査期間        | H20.7.7～H21.2.12  | 調査後の処置      | 工事削平                              |       |    |
| 遺跡の種類       | 散布地・集落跡   | 遺跡の主な時代     | 古墳～平安                             |       |    |
| 検出遺構        | 古墳時代 6世紀後半の竪穴住居跡  |             |                                   |       |    |
|             | 奈良時代 溝状遺構・土坑  |             |                                   |       |    |
|             | 平安時代 溝状遺構・ピット群・住居跡  |             |                                   |       |    |
| 出土遺物        | 弥生時代 磨製石斧(包含層)  |             |                                   |       |    |
|             | 古墳時代 土師器破片 須恵器破片  |             |                                   |       |    |
|             | 奈良・平安時代 土師器(坏・碗・甕)、須恵器(碗・甕)、瓦破片   |             |                                   |       |    |
|             | 近世 陶磁器(肥前系磁器・播鉢破片)  |             |                                   |       |    |
| 特記事項        | 平成16年度から実施している公共下水道事業に伴う発掘調査で、狭い範囲の調査であるが、古墳時代の竪穴住居跡や、平安時代の溝状遺構・住居跡が確認された。    |             |                                   |       |    |
|             | (妻北地区遺跡は寺崎遺跡・上妻遺跡・法元遺跡・童子丸遺跡・堂ヶ嶋遺跡・石貫遺跡が含まれるが今年度調査は堂ヶ嶋遺跡・寺崎遺跡・上妻遺跡である。) 概報なし。 |             |                                   |       |    |
|             | 位置図(1/50,000) <span style="float: right;">調査区</span>                          |             |                                   |       |    |
|             |   |             |                                   |       |    |



古墳時代後期の土器

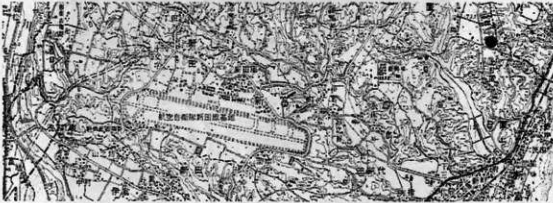


古墳時代後期の土器

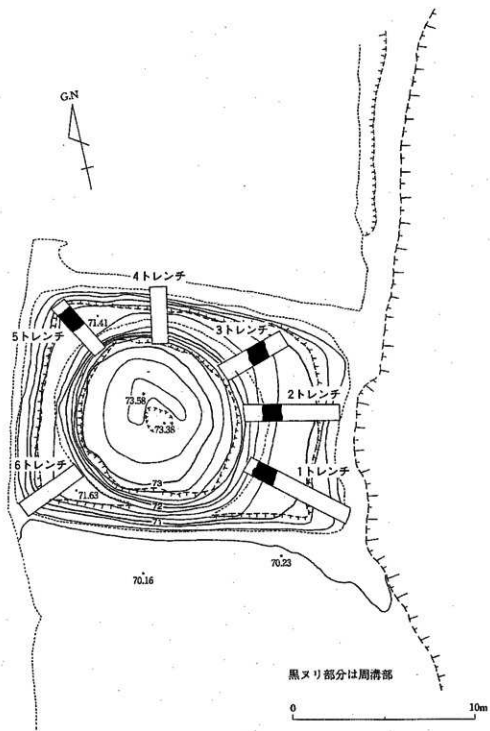


平安時代の土器

# 平成 20 年度 発掘 調査

|   |                                  |         |                     |       |        |
|---|----------------------------------|---------|---------------------|-------|--------|
| 市町村名  | 新 富 町                            | 調査主体    | 新富町教育委員会            | 調査担当者 | 樋渡 将太郎 |
| フリガナ  | トシダムラロクジュウゴゴクフ                   | フリガナ    | シントミチエウオオアザヒオキ      |       |        |
| 遺 跡 名   | ン<br>富田村 65 号墳                   | 所 在 地   | 新富町大字日置字赤松 5720 - 2 |       |        |
| 調査原因  | 史跡確認                             | 調査面積    | 4 0 m <sup>2</sup>  |       |        |
| 調査期間  | H20.9.16 ~ H20.10.31             | 調査後の処置  | 埋め戻し保存              |       |        |
| 遺跡の種類別  | 古墳                               | 遺跡の主な時代 | 古墳時代                |       |        |
| 検<br>出<br>遺<br>構  | 古墳時代・・・円墳とその周溝                   |         |                     |       |        |
|   |                                  |         |                     |       |        |
|   |                                  |         |                     |       |        |
|   |                                  |         |                     |       |        |
| 出<br>土<br>遺<br>物  | 須恵器片 土師器片                        |         |                     |       |        |
|   |                                  |         |                     |       |        |
|   |                                  |         |                     |       |        |
|   |                                  |         |                     |       |        |
| 特<br>記<br>事<br>項  | 県指定史跡「富田村古墳」の確認調査                |         |                     |       |        |
|   | 指定地内の測量及び一部試掘 周溝を確認              |         |                     |       |        |
|   | 「町内遺跡 25」 新富町文化財調査報告書第 53 集 2009 |         |                     |       |        |
| 位 置 図 (1/50,000)  |                                  |         |                     |       |        |
|  |                                  |         |                     |       |        |





富田村65号墳測量図

富田村65号墳



富田村65号墳




調査状況



周溝検出と出土遺物

## 平成 20 年度 発掘 調査

|   |                                    |         |                      |       |            |
|---|------------------------------------|---------|----------------------|-------|------------|
| 市町村名  | 新 富 町                              | 調査主体    | 新富町教育委員会             | 調査担当者 | 有馬義人・穂波将太郎 |
| フリガナ  | ニウタバルゴジュウハチゴウ                      | フリガナ    | シントミチウオオアザニウタアザヒガシマク |       |            |
| 遺 跡 名   | フン<br>新田原 5 8 号墳                   | 所在地     | 新 富 町 大 字 新 田 字 東 俣  |       |            |
| 調査原因  | 史跡整備                               | 調査面積    | 10,000㎡              |       |            |
| 調査期間  | H20.11.4～H21.3.31                  | 調査後の処置  | 復元保存                 |       |            |
| 遺跡の種別   | 古墳                                 | 遺跡の主な時代 | 古墳時代                 |       |            |
| 検<br>出<br>遺<br>構  | 前方後円墳                              |         |                      |       |            |
|   |                                    |         |                      |       |            |
|   |                                    |         |                      |       |            |
|   |                                    |         |                      |       |            |
| 出<br>土<br>遺<br>物  | 古墳時代・・・埴輪片 須恵器片                    |         |                      |       |            |
|   |                                    |         |                      |       |            |
|   |                                    |         |                      |       |            |
|   |                                    |         |                      |       |            |
| 特<br>記<br>事<br>項  | 新田原 5 8 号墳の墳丘復元工事を直営事業で行う。         |         |                      |       |            |
|   |                                    |         |                      |       |            |
|   | 「祇園原古墳群」12 新富町文化財調査報告書第 5 4 集 2009 |         |                      |       |            |
| 位 置 図 (1/50,000)  |                                    |         |                      |       |            |
|  |                                    |         |                      |       |            |


新田原58号墳(百足塚古墳)復元



外堤復元工事作業状況



後円部復元作業状況



後円部復元状況遠景

| 調査年度   | 本件調査 |
|--------|------|
| 昭和58年度 | 調査済  |
| 昭和59年度 | 調査済  |
| 昭和60年度 | 調査済  |
| 昭和61年度 | 調査済  |
| 昭和62年度 | 調査済  |
| 昭和63年度 | 調査済  |
| 昭和64年度 | 調査済  |
| 昭和65年度 | 調査済  |
| 昭和66年度 | 調査済  |
| 昭和67年度 | 調査済  |
| 昭和68年度 | 調査済  |
| 昭和69年度 | 調査済  |
| 昭和70年度 | 調査済  |
| 昭和71年度 | 調査済  |
| 昭和72年度 | 調査済  |
| 昭和73年度 | 調査済  |
| 昭和74年度 | 調査済  |
| 昭和75年度 | 調査済  |
| 昭和76年度 | 調査済  |
| 昭和77年度 | 調査済  |
| 昭和78年度 | 調査済  |
| 昭和79年度 | 調査済  |
| 昭和80年度 | 調査済  |
| 昭和81年度 | 調査済  |
| 昭和82年度 | 調査済  |
| 昭和83年度 | 調査済  |
| 昭和84年度 | 調査済  |
| 昭和85年度 | 調査済  |
| 昭和86年度 | 調査済  |
| 昭和87年度 | 調査済  |
| 昭和88年度 | 調査済  |
| 昭和89年度 | 調査済  |
| 昭和90年度 | 調査済  |
| 昭和91年度 | 調査済  |
| 昭和92年度 | 調査済  |
| 昭和93年度 | 調査済  |
| 昭和94年度 | 調査済  |
| 昭和95年度 | 調査済  |
| 昭和96年度 | 調査済  |
| 昭和97年度 | 調査済  |
| 昭和98年度 | 調査済  |
| 昭和99年度 | 調査済  |
| 平成元年度  | 調査済  |
| 平成2年度  | 調査済  |
| 平成3年度  | 調査済  |
| 平成4年度  | 調査済  |
| 平成5年度  | 調査済  |
| 平成6年度  | 調査済  |
| 平成7年度  | 調査済  |
| 平成8年度  | 調査済  |
| 平成9年度  | 調査済  |
| 平成10年度 | 調査済  |
| 平成11年度 | 調査済  |
| 平成12年度 | 調査済  |
| 平成13年度 | 調査済  |
| 平成14年度 | 調査済  |
| 平成15年度 | 調査済  |
| 平成16年度 | 調査済  |
| 平成17年度 | 調査済  |
| 平成18年度 | 調査済  |
| 平成19年度 | 調査済  |
| 平成20年度 | 調査済  |
| 平成21年度 | 調査済  |
| 平成22年度 | 調査済  |
| 平成23年度 | 調査済  |
| 平成24年度 | 調査済  |
| 平成25年度 | 調査済  |
| 平成26年度 | 調査済  |
| 平成27年度 | 調査済  |
| 平成28年度 | 調査済  |
| 平成29年度 | 調査済  |
| 平成30年度 | 調査済  |
| 令和元年度  | 調査済  |
| 令和2年度  | 調査済  |
| 令和3年度  | 調査済  |
| 令和4年度  | 調査済  |
| 令和5年度  | 調査済  |
| 令和6年度  | 調査済  |
| 令和7年度  | 調査済  |
| 令和8年度  | 調査済  |
| 令和9年度  | 調査済  |
| 令和10年度 | 調査済  |
| 令和11年度 | 調査済  |
| 令和12年度 | 調査済  |
| 令和13年度 | 調査済  |
| 令和14年度 | 調査済  |
| 令和15年度 | 調査済  |
| 令和16年度 | 調査済  |
| 令和17年度 | 調査済  |
| 令和18年度 | 調査済  |
| 令和19年度 | 調査済  |
| 令和20年度 | 調査済  |
| 令和21年度 | 調査済  |
| 令和22年度 | 調査済  |
| 令和23年度 | 調査済  |
| 令和24年度 | 調査済  |
| 令和25年度 | 調査済  |
| 令和26年度 | 調査済  |
| 令和27年度 | 調査済  |
| 令和28年度 | 調査済  |
| 令和29年度 | 調査済  |
| 令和30年度 | 調査済  |

平野O.S.築造工事関係調査



前方部復元状況①



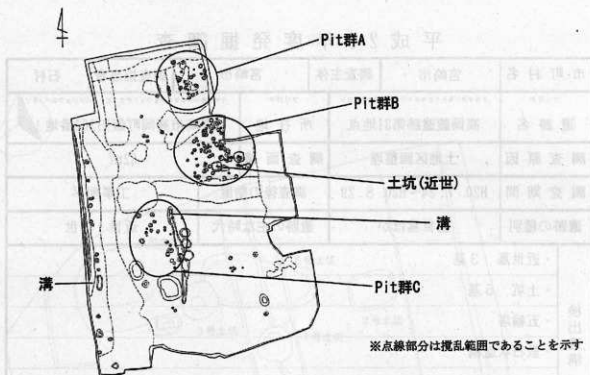
前方部復元状況②



全体の復元状況

## 平成 20 年度 発掘 調査

|                  |                            |         |                  |       |              |
|------------------|----------------------------|---------|------------------|-------|--------------|
| 市 町 村 名          | 宮崎市                        | 調査主体    | 宮崎市              | 調査担当者 | 西嶋剛広<br>鈴木弘子 |
| フリガナ             | タカオカフモトダイ サテン              | フリガナ    | ミヤザキシタカオカサチュウイイダ | パンチ   |              |
| 遺 跡 名            | 高岡麓第 2 8 地点                | 所 在 地   | 宮崎市高岡町飯田364番地1   |       |              |
| 調 査 原 因          | 区画整理                       | 調 査 面 積 | 920㎡             |       |              |
| 調 査 期 間          | H20. 6. 18 ~H20. 8. 21     | 調査後の措置  | 工事削平             |       |              |
| 遺跡の種別            | 集落                         | 遺跡の主な時代 | 近世～近代            |       |              |
| 検出遺構             | 近世…土坑 1 基                  |         |                  |       |              |
|                  | 時期不明…ピット多数、土坑 4 基          |         |                  |       |              |
|                  |                            |         |                  |       |              |
|                  |                            |         |                  |       |              |
| 出土遺物             | 中世…陶磁器                     |         |                  |       |              |
|                  | 近世…陶磁器、陶器                  |         |                  |       |              |
|                  | 近代…陶磁器                     |         |                  |       |              |
|                  |                            |         |                  |       |              |
| 特記事項             | 現在整理作業中のため、本内容は変更になる場合がある。 |         |                  |       |              |
|                  |                            |         |                  |       |              |
|                  |                            |         |                  |       |              |
|                  |                            |         |                  |       |              |
| 調 査 地 (1/50,000) |                            |         |                  |       |              |
|                  |                            |         |                  |       |              |



調査区全体図(S=1/400)



調査地遠景(天ヶ城より)



調査区全景



ピット群検出状況

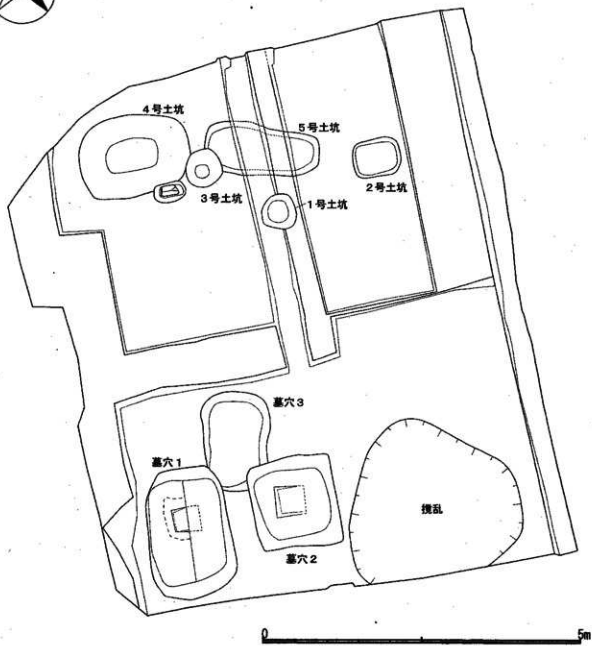


土坑(近世)

## 平成20年度発掘調査

| 市町村名  | 宮崎市   | 調査主体    | 宮崎市                               | 調査担当者 | 石村 |
|-------|---|---------|-----------------------------------|-------|----|
| フリガナ  | タカマホフモトイセキダイサンジュウイチチヤン  | フリガナ    | ミヤザキシタカマホフモトイセキダイサンジュウロクジュウニバンチヤク |       |    |
| 遺跡名   | 高岡麓遺跡第31地点  | 所在地     | 宮崎市高岡町飯田362番地1                    |       |    |
| 調査原因  | 土地区画整理  | 調査面積    | 62㎡                               |       |    |
| 調査期間  | H20. 7. 24~H20. 8. 29   | 調査後の措置  | 工事削平                              |       |    |
| 遺跡の種別 | 近世墓ほか   | 遺跡の主な時代 | 近世・中世                             |       |    |
| 検出遺構  | ・近世墓 3基   |         |                                   |       |    |
|       | ・土坑 5基  |         |                                   |       |    |
|       | ・五輪塔  |         |                                   |       |    |
|       | ・敷石状遺構  |         |                                   |       |    |
| 出土遺物  | ・近世陶磁器  |         |                                   |       |    |
|       | ・瓦質播鉢   |         |                                   |       |    |
|       | ・寛永通宝   |         |                                   |       |    |
|       | ・鉄釘   |         |                                   |       |    |
| 特記事項  | ・近世墓墓穴2基から箱状痕跡。箱の規模は墓穴1は約40cm、墓穴2は約50cm。墓穴2では箱内から六道銭出土。箱の規模から内部に埋葬したとは考え難く、副葬品を納めたものか、もしくは改葬墓の可能性が高い。墓穴では箱の下から長持状の取っ手が付いた底板を検出。 |         |                                   |       |    |
|       | 調査地 (1/50,000)  |         |                                   |       |    |
|       |   |         |                                   |       |    |





高岡麓遺跡第31地点調査区全体図



五輪塔・板碑・敷石検出状況



遺物出土状況




墓穴2 箱状痕跡掘り下げ状況



墓穴2 箱状痕跡内六道銭出土状況



墓穴1 箱状痕跡検出状況



墓穴1 長持状底板検出状況




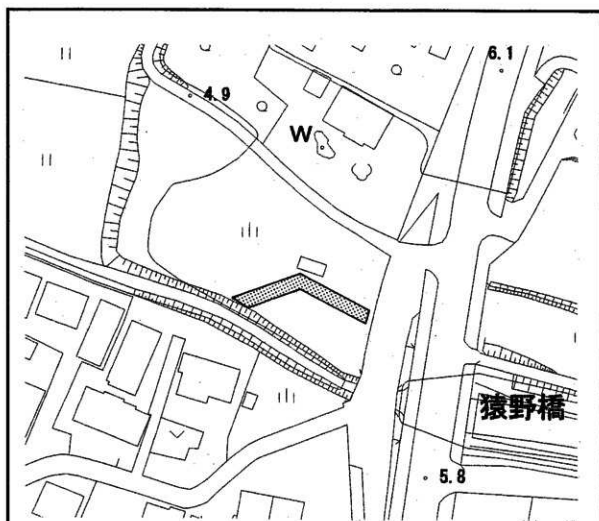
墓穴1・墓穴2・墓穴3完掘状況



調査区全景

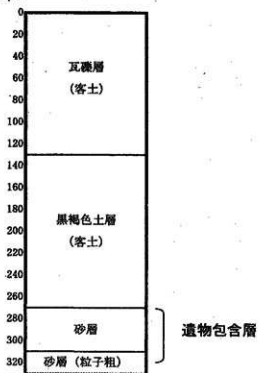
## 平成 20 年度 発掘 調査

|   |   |         |                 |       |    |
|---|---|---------|-----------------|-------|----|
| 市 町 村 名   | 宮崎市   | 調査主体    | 宮崎市             | 調査担当者 | 金丸 |
| フ リ ガ ナ   | ヤルノ   | フ リ ガ ナ | ミヤザキシアラウキガハラチヨウ |       |    |
| 遺 跡 名   | 猿野遺跡Ⅱ   | 所 在 地   | 宮崎市阿波岐原町823-1   |       |    |
| 調 査 原 因   | 河川改修  | 調 査 面 積 | 44㎡             |       |    |
| 調 査 期 間   | 平成20年12月15日～17日   | 調査後の措置  | 消滅              |       |    |
| 遺跡の種別   | 散布地   | 遺跡の主な時代 | 弥生時代            |       |    |
| 検出遺構  | なし  |         |                 |       |    |
|   |   |         |                 |       |    |
|   |   |         |                 |       |    |
|   |   |         |                 |       |    |
|   |   |         |                 |       |    |
| 出土遺物  | 弥生土器（中期～後期）   |         |                 |       |    |
|   | 須恵器   |         |                 |       |    |
|   | 土師器   |         |                 |       |    |
|   | 近代陶磁器   |         |                 |       |    |
|   | 木杭  |         |                 |       |    |
| 特記事項  | 調査地は戦後の客土に分厚く覆われており、遺物包含層は、客土下位の砂層であった。多量の弥生土器は、砂層でも粒子の粗い部分に多く、木杭もそうした地点に集中していた。この塊からは近代の陶磁器も確認されていることから、調査地は近代まで河川の隣接地にあたり、洪水によって上流から流されてきたものと考えられる。 |         |                 |       |    |
|   |   |         |                 |       |    |
| 調 査 地 (1/50,000)  |   |         |                 |       |    |
|  |   |         |                 |       |    |



調査区位置図 (S=1/1,000)

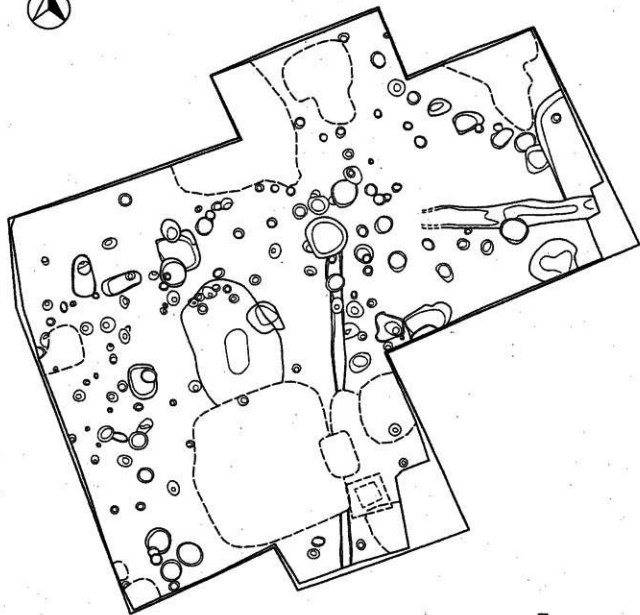
深さ (cm)




土層柱状模式図

## 平成 20 年度 発掘 調査

|                |                                       |         |                  |       |       |
|----------------|---------------------------------------|---------|------------------|-------|-------|
| 市 町 村 名        | 宮崎市                                   | 調査主体    | 宮崎市              | 調査担当者 | 竹中・井上 |
| フリガナ           | タカオカフモトイセキ                            | フリガナ    | ミヤザキシタカオカチヨウウチヤマ |       |       |
| 遺 跡 名          | 高岡龍遺跡 第33地点                           | 所 在 地   | 宮崎市高岡町内山         |       |       |
| 調 査 原 因        | 武家住宅再築                                | 調 査 面 積 | 236㎡             |       |       |
| 調 査 期 間        | H20. 11. 20～H20. 12. 25               | 調査後の措置  | 削平               |       |       |
| 遺跡の種類別         | 集落跡・散布地                               | 遺跡の主な時代 | 中世～近世            |       |       |
| 検出遺構           | 土坑19基                                 |         |                  |       |       |
|                | 堀立柱建物2棟                               |         |                  |       |       |
|                | 溝状遺構2条                                |         |                  |       |       |
|                | ピット150基                               |         |                  |       |       |
|                |                                       |         |                  |       |       |
| 出土遺物           | 土師器（皿・碗・坏など）                          |         |                  |       |       |
|                | 陶磁器（染付、薩摩系陶器、播鉢）                      |         |                  |       |       |
|                | 石臼                                    |         |                  |       |       |
|                | 砥石                                    |         |                  |       |       |
|                | 古銭（寛永通宝）                              |         |                  |       |       |
| 特記事項           | 地山は褐色のローム土であり、その上に中世～現代までの造成土が5～6層堆積。 |         |                  |       |       |
|                | 13～14世紀の龍泉窯系の碗が完形で出土。                 |         |                  |       |       |
|                |                                       |         |                  |       |       |
| 調査地 (1/50,000) |                                       |         |                  |       |       |
|                |                                       |         |                  |       |       |



高岡麓遺跡 第33地点 遺構配置図 (1/120)




遺構完掘写真

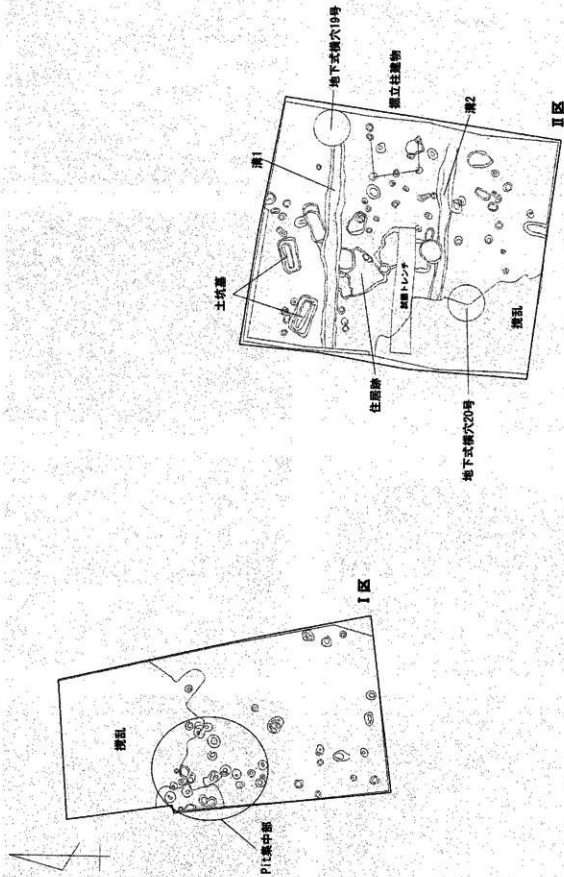


遺物出土状況

# 平成 20 年度 発掘 調査

|   |   |         |                        |       |                |
|---|---|---------|------------------------|-------|----------------|
| 市町村名  | 宮崎市   | 調査主体    | 宮崎市教育委員会               | 調査担当者 | 西嶋 剛広<br>島井 伸幸 |
| フリガナ  | シモキタカタツカバルダイイチセキ                                | フリガナ    | ミヤザキシモキタカタマツカバル5833番4号 |       |                |
| 遺跡名   | 下北方塚原第1遺跡                                       | 所在地     | 宮崎市下北方町塚原5833番4ほか      |       |                |
| 調査原因  | 共同住宅建築  | 調査面積    | 395㎡                   |       |                |
| 調査期間  | H. 20. 10. 31～H. 20. 12. 25                     | 調査後の措置  | 工事削平                   |       |                |
| 遺跡の種別   | 古墳, 集落  | 遺跡の主な時代 | 古墳・古代                  |       |                |
| 検出遺構  | 古墳時代…地下式横穴墓2基, ビット                              |         |                        |       |                |
|   | 古代…溝状遺構2条, 土坑, 掘立柱建物1棟, ビット                     |         |                        |       |                |
|   | 時期不明…住居跡1軒, 土坑墓2基, その他土坑, ビット                   |         |                        |       |                |
|   |   |         |                        |       |                |
|   |   |         |                        |       |                |
| 出土遺物  | 弥生時代：弥生土器(壺)                                    |         |                        |       |                |
|   | 古墳時代：土師器(坏, 壺, 鉢, 高坏), 須恵器(坏), 鉄器(鎌, 鉄鍬, 刀子)    |         |                        |       |                |
|   | ガラス玉  |         |                        |       |                |
|   | 古代：瓦, 土師器(皿, 碗), 須恵器(坏, 壺, 壺), 鉄器(鎌), 焼成粘土塊, 石器 |         |                        |       |                |
| 特記事項  | 現在整理作業中のため、本内容は変更になる場合がある。                      |         |                        |       |                |
|   |   |         |                        |       |                |
|   |   |         |                        |       |                |
|   |   |         |                        |       |                |
| 調査地 (1/50, 000)   |   |         |                        |       |                |
|  |   |         |                        |       |                |





調査区平面図 (S=1/200)



I区Pit群完掘状況



II区完掘状況



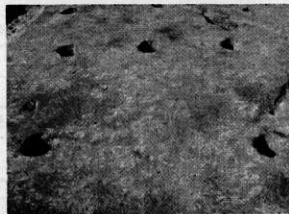
下北方地下式横穴墓第19号全景(II区)



下北方地下式横穴墓第19号遺物出土状況(II区)



下北方地下式横穴墓第20号遺物出土状況(II区)



竪立柱建物完掘状況(II区)



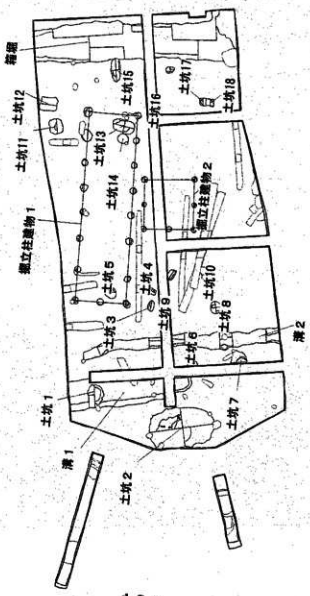

溝状遺構2遺物出土状況(II区)



遺物出土状況(II区)

平成 20 年度 発掘 調査

|                |                       |             |                               |       |       |
|----------------|-----------------------|-------------|-------------------------------|-------|-------|
| 市町村名           | 宮崎市                   | 調査主体        | 宮崎市                           | 調査担当者 | 石村・島井 |
| フリガナ<br>遺跡名    | AB97-077<br>穆佐城跡      | フリガナ<br>所在地 | ミヤザキシタカオカチヨウオヤマダ<br>宮崎市高岡町小山田 |       |       |
| 調査原因           | 史跡整備                  | 調査面積        | 653㎡                          |       |       |
| 調査期間           | H20. 10. 8～H21. 3. 12 | 調査後の措置      | 保存                            |       |       |
| 遺跡の種別          | 城郭                    | 遺跡の主な時代     | 中世                            |       |       |
| 検出遺構           | 掘立柱建物 2 棟             |             |                               |       |       |
|                | 土抗 20 基               |             |                               |       |       |
|                | 溝状遺構 3 基 (箱掘 1 基)     |             |                               |       |       |
|                | 虎口                    |             |                               |       |       |
|                | ピット                   |             |                               |       |       |
|                |                       |             |                               |       |       |
| 出土遺物           | 土師器小皿・土師器杯・備前焼甕・播鉢    |             |                               |       |       |
|                | 青磁・白磁・青花              |             |                               |       |       |
|                | 土錘・洪武通宝・慶長通宝          |             |                               |       |       |
|                |                       |             |                               |       |       |
| 特記事項           | 虎口、埋め立てられた箱堀を検出       |             |                               |       |       |
|                |                       |             |                               |       |       |
|                |                       |             |                               |       |       |
| 調査地 (1/50,000) |                       |             |                               |       |       |
|                |                       |             |                               |       |       |






調查区全景



掘立柱建物柱建物(SB1)



虎口完掘状况

2号土坑

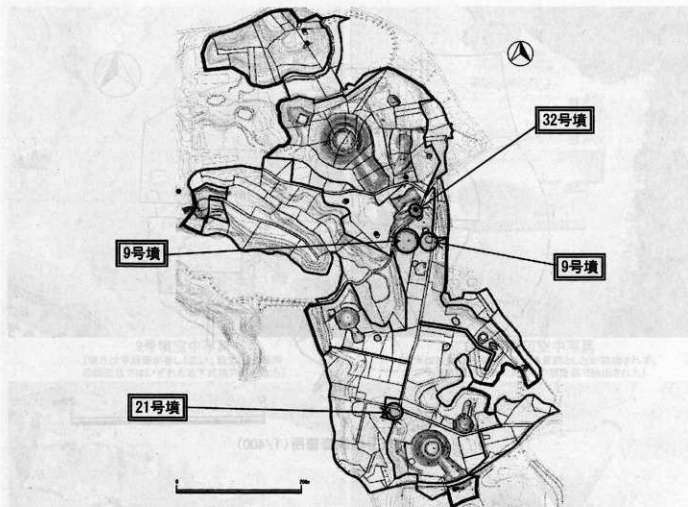


# 平成 20 年 度 発 掘 調 査

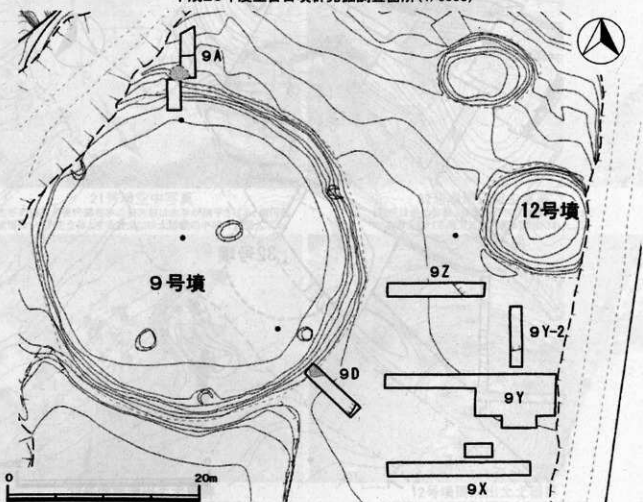
|       |                   |         |             |       |             |
|-------|-------------------|---------|-------------|-------|-------------|
| 市町村名  | 宮崎市               | 調査主体    | 宮崎市         | 調査担当者 | 稲岡・井上・鈴木・島井 |
| フリガナ  | イキメコファンダン         | フリガナ    | ミヤザキシオオアザトエ |       |             |
| 遺跡名   | 生目古墳群             | 所在地     | 宮崎市大字跡江     |       |             |
| 調査原因  | 史跡整備              | 調査面積    | 1028㎡       |       |             |
| 調査期間  | H20.12.1～H21.3.31 | 調査後の措置  | 保存          |       |             |
| 遺跡の種別 | 古墳                | 遺跡の主な時代 | 古墳          |       |             |

|      |  |                   |           |
|------|--|-------------------|-----------|
| 検出遺構 | 古墳番号(墳形)   | 調査箇所              | 検出遺構      |
|      | 9号墳(円墳)  | 墳丘周囲の周溝部分(トレンチ調査) | 周溝、地下式横穴墓 |
|      | 12号墳(円墳)   | 墳丘周囲の周溝部分(トレンチ調査) | 周溝        |
|      | 21号墳(前方後円墳)  | 後円部2段目(面的調査)      | 墳丘盛土      |
|      | 32号墳(円墳)   | 墳丘から周溝部分(面的調査)    | 周溝、地下式横穴墓 |
| 出土遺物 | 9号墳(円墳)―土師器片   |                   |           |
|      | 12号墳(円墳)―土師器・須恵器   |                   |           |
|      | 21号墳(前方後円墳)―土師器・弥生土器片  |                   |           |
|      | 32号墳(円墳)―土師器・須恵器   |                   |           |
| 特記事項 | 9号墳(円墳)―遺存が悪いが、周溝を確認。周溝内から墳丘に向かって玄室を設けた地下式横穴墓を2基確認(未調査)                    |                   |           |
|      | 12号墳(円墳)―周溝を確認したが、現況の墳に沿わず、造り出し付円墳の可能性もある。須恵器壺が周溝内から纏まって出土。                |                   |           |
|      | 21号墳(前方後円墳)―墳頂部付近で、シラス土を主体とする盛土を確認。(追跡調査の必要有)                              |                   |           |
|      | 32号墳(円墳)―周溝内から墳丘に向かって玄室を設けた地下式横穴墓を1基検出(未調査)。周溝内から土師器・須恵器が纏まって出土(TK216段階併行) |                   |           |

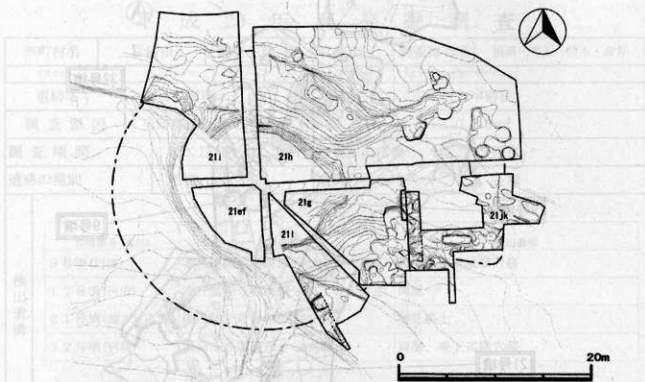




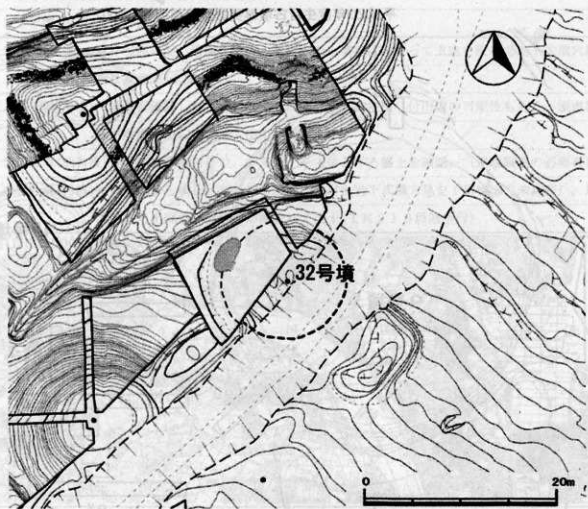
平成20年度生目古墳群発掘調査箇所(1/6000)



9号墳・12号墳周辺調査箇所(1/400)




21号墳調査箇所(1/400)




32号墳調査箇所(1/400)






9号墳空中写真

【墳丘は平坦面が著しく広い。設定した2箇所の調査区ではいずれも地下式横穴墓を検出】




12号墳周辺空中写真

【本来は滅失墳の周溝の検出を目的としたが検出されず。12号墳の周溝は上方2箇所の調査区で検出された】



21号墳空中写真

【左手の円丘が後円部右手の前方部は大平が削平される。後円部墳頂のシラスを主体とする盛土には土師器の小破片が混入する】



32号墳周辺空中写真

【墳丘は地山整形。周溝内からは墳丘に向かって玄室を設ける地下式横穴墓が検出された。】



32号墳周溝出土土器群

【TK216段階の須恵器（ハソウ、坏）と土師器（高坏、壺）が出土。土師器の高坏の個体数が圧倒的に多い】



12号墳周溝出土土器群

【5世紀代の須恵器壺が周溝外縁付近で出土】

平成20年度発掘調査

|             |                               |             |   |       |      |
|-------------|-------------------------------|-------------|---|-------|------|
| 市町村名        | 清武町                           | 調査主体        | 清武町教育委員会                                | 調査担当者 | 秋成雅博 |
| フリガナ<br>遺跡名 | キヨタケカミイノハルイセキ<br>清武上猪ノ原遺跡第5地区 | フリガナ<br>所在地 | キヨタケチョウオオアザフナヒキアザカミイノハル<br>清武町大字船引字上猪ノ原 |       |      |
| 調査原因        | 県営農免農道整備事業                    | 調査面積        | 3700㎡                                   |       |      |
| 調査期間        | H20. 5. 8～H20. 5. 27          | 調査後の処置      | 工事一部削平                                  |       |      |
| 遺跡の種類       | 集落                            | 遺跡の主な時代     | 旧石器・縄文・古墳・古代・中世                         |       |      |

検出  
遺構

・旧石器…礫群3基

出土  
遺物


・旧石器時代…ナイフ形石器、剥片、石核

特記  
事項

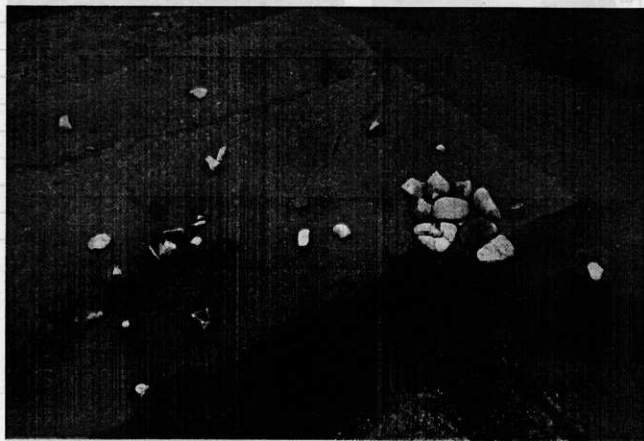
シラス～小林軽石を含む層にかけて二種類のナイフ形石器(狸谷型ナイフと部分加工のナイフ)が層位的に分かれて検出された  
「清武上猪ノ原遺跡第5地区」清武町埋蔵文化財調査報告書 第27集 2009

調査地(1/25000)






清武上猪ノ原遺跡第5地区 後期旧石器時代遺物包含層出土遺物



清武上猪ノ原遺跡第5地区後期旧石器時代礫群

平成20年度発掘調査


| 市町村名         | 清武町                        | 調査主体 | 清武町教育委員会    | 調査担当者                                 | 今村結記 |
|--------------|----------------------------|------|-------------|---------------------------------------|------|
| フリガナ<br>遺跡名  | ゴタンバタイセキ<br>五反畑遺跡B地区       |      | フリガナ<br>所在地 | キヨタケチョウオオアザフナヒキアザゴタンバタ<br>清武町大字船引字五反畑 |      |
| 調査原因         | 県営農免農道整備事業                 |      | 調査面積        | 1100㎡                                 |      |
| 調査期間         | H20. 4. 2～H20. 5. 29       |      | 調査後の処置      | 工事削平                                  |      |
| 遺跡の種類        | 集落・墳墓                      |      | 遺跡の主な時代     | 旧石器・縄文早期・弥生・古墳・中世                     |      |
| 検出<br>遺構     | 旧石器…礫群3基                   |      |             |                                       |      |
|              |                            |      |             |                                       |      |
|              |                            |      |             |                                       |      |
|              |                            |      |             |                                       |      |
| 出土<br>遺物     | ・旧石器時代…ナイフ形石器、スクレイパー、剥片、石核 |      |             |                                       |      |
|              |                            |      |             |                                       |      |
|              |                            |      |             |                                       |      |
|              |                            |      |             |                                       |      |
|              |                            |      |             |                                       |      |
|              |                            |      |             |                                       |      |
| 特記<br>事項     |                            |      |             |                                       |      |
|              |                            |      |             |                                       |      |
|              |                            |      |             |                                       |      |
| 調査地(1/25000) |                            |      |             |                                       |      |



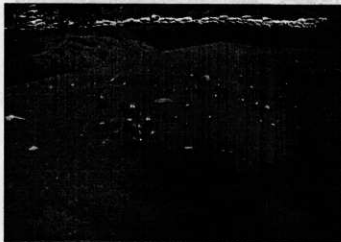
旧石器時代接合資料



旧石器時代の礫群



旧石器時代の石器



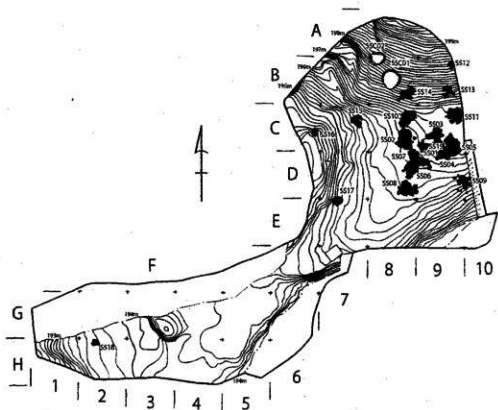
旧石器時代遺物出土状況



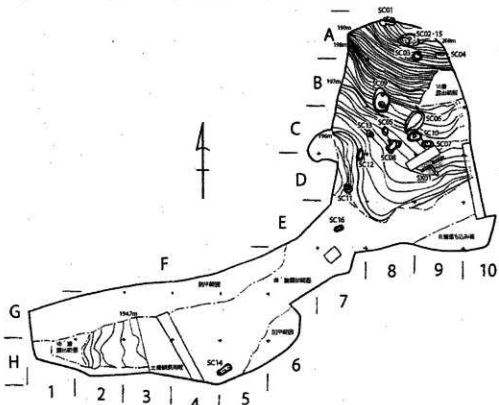
ナイフ形石器出土状況

## 平成 20 年度 発掘 調査

|               |  |             |                                       |       |      |
|---------------|--|-------------|---------------------------------------|-------|------|
| 市町村名          | 都城市  | 調査主体        | 都城市教育委員会                              | 調査担当者 | 山下大輔 |
| フリガナ<br>遺跡名   | ハジメノホ<br>萩ヶ久保第1遺跡  | フリガナ<br>所在地 | ミヤコジヨウシヤマノクチキョウミヨシ<br>都城市山之口町富吉1122-6 |       |      |
| 調査原因          | 畜産担い手育成総合整備事業  | 調査面積        | 1,500㎡                                |       |      |
| 調査期間          | H20. 7. 8～H20. 11. 28                                      | 調査後の処置      | 工事削平                                  |       |      |
| 遺跡の種別         | 集落   | 遺跡の主な時代     | 縄文・古代・中世                              |       |      |
| 検出<br>遺構      | ・縄文時代早期集石遺構…19基  |             |                                       |       |      |
|               | ・縄文時代早期土坑…2基   |             |                                       |       |      |
|               | ・縄文時代中期土坑・陥し穴状遺構…16基                                       |             |                                       |       |      |
|               |  |             |                                       |       |      |
| 出土<br>遺物      | 縄文時代早期…土器(前平式・志風頭式・下剥峯式・桑ノ丸式・押型文)・石器(石鏃・トトロ石器・石核・磨石・敲石・剥片) |             |                                       |       |      |
|               | 縄文時代中期…土器・石器(石鏃・石匙・石核・剥片)                                  |             |                                       |       |      |
|               | 古代・中世…土師器  |             |                                       |       |      |
| 特記<br>事項      | 縄文時代早期前葉(前平式期)の資料がまとめて出土。                                  |             |                                       |       |      |
|               | 霧島御池軽石とアカホヤ火山灰に挟まれた層で縄文時代中期の遺構・遺物を検出。<br>地山層より水晶が出土。       |             |                                       |       |      |
| 調査地(1/50,000) |  |             |                                       |       |      |
|               |  |             |                                       |       |      |



萩ヶ久保第1遺跡縄文時代早期遺構配置図 (S=1/400)

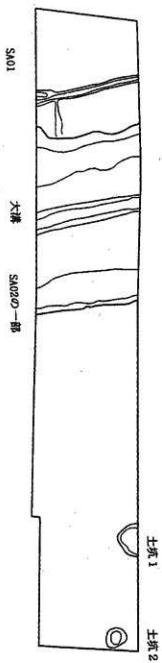


萩ヶ久保第1遺跡縄文時代中期遺構配置図 (S=1/400)

## 平成 20 年 度 発 掘 調 査

| 市町村名          | 都城市  | 調査主体 | 都城市教委   | 調査担当者     | 矢部喜多夫 |
|---------------|--|------|---------|-----------|-------|
| 遺跡名           | 二本松遺跡(ニホンマツ)   |      | 所在地     | 都城市高城町大井手 |       |
| 調査原因          | 畑地帯総合整備事業  |      | 調査面積    | 53 ㎡      |       |
| 調査期間          | H21.2.16～3.25  |      | 調査後の処置  | 工事予定      |       |
| 遺跡の種類別        | 集落跡  |      | 遺跡の主な時代 | 弥生・古墳     |       |
| 検出遺構          | <ul style="list-style-type: none"> <li>・弥生時代中期…竪穴住居跡 1 軒</li> <li>・古墳時代前期…大溝 1 条、竪穴住居跡 1 軒(?)</li> <li>・時期不明…土坑 2 基</li> </ul> |      |         |           |       |
| 出土遺物          | <ul style="list-style-type: none"> <li>・弥生時代の土器、石器</li> <li>・古墳時代の土師器、石器</li> </ul>  |      |         |           |       |
| 特記事項          |  |      |         |           |       |
| 調査地(1/50,000) |  |      |         |           |       |





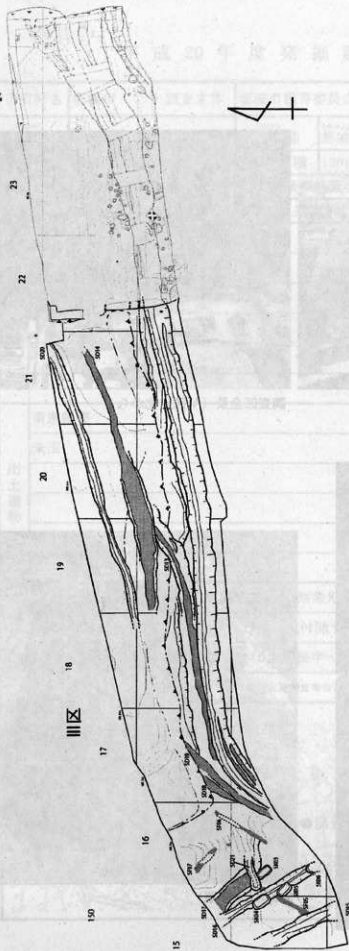
遺構配図図 (二本松遺跡)



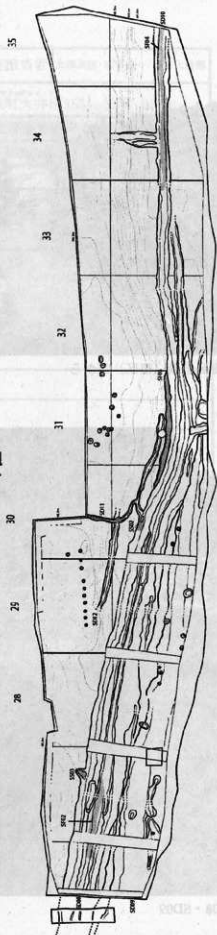
## 平成 20 年度 発掘 調査

|               |  |         |                |       |            |
|---------------|--|---------|----------------|-------|------------|
| 市町村名          | 都城市  | 調査主体    | 都城市教育委員会       | 調査担当者 | 加寛淳一・下田代清海 |
| 遺跡名           | 上安久遺跡(第2次)   | 所在地     | 都城市 安久町 市道今野安久 |       |            |
| 調査原因          | 市道建設事業   | 調査面積    | 2,621㎡         |       |            |
| 調査期間          | H20. 10. 23～H21. 3. 31   | 調査後の処置  | 工事削平           |       |            |
| 遺跡の種別         | 集落・墓地  | 遺跡の主な時代 | 中世             |       |            |
| 検出遺構          | 溝状遺構 14条   |         |                |       |            |
|               | 道跡(硬化面) 6条   |         |                |       |            |
|               | 土墳墓 4基   |         |                |       |            |
|               | 焼土遺構 1基  |         |                |       |            |
|               |  |         |                |       |            |
| 出土遺物          | 土器:縄文時代後期土器 弥生時代後期土器   |         |                |       |            |
|               | 土師器:中世土師器坏類  |         |                |       |            |
|               | 貿易陶磁器:白磁(碗・壺)、青磁(碗・皿)、青花   |         |                |       |            |
|               | 国産陶磁器:(中世)常滑焼 備前焼 東播系須恵器 (近世)肥前陶磁、薩摩焼  |         |                |       |            |
|               | 石器:磨製石斧、石鏃   |         |                |       |            |
| 鉄器・鉄製品:刀子、鉄釘  |  |         |                |       |            |
| 特記事項          | SD08、SD09では小礫を敷いた硬化面が検出された。現時点では中世後期～近世初めに使用された道路と考えられ、該期における周辺の集落・寺院等との関連を考える上で注目される。 |         |                |       |            |
|               | 平成21年度も継続して発掘調査予定。   |         |                |       |            |
| 調査地(1/50,000) |  |         |                |       |            |
|               |  |         |                |       |            |

IV区(平成19年度調査)



V区



上安久遺跡(第2次)遺構配置図(S=1:400)




調査区全景 (Ⅲ区) 東から



調査区全景 (Ⅴ区) 北から



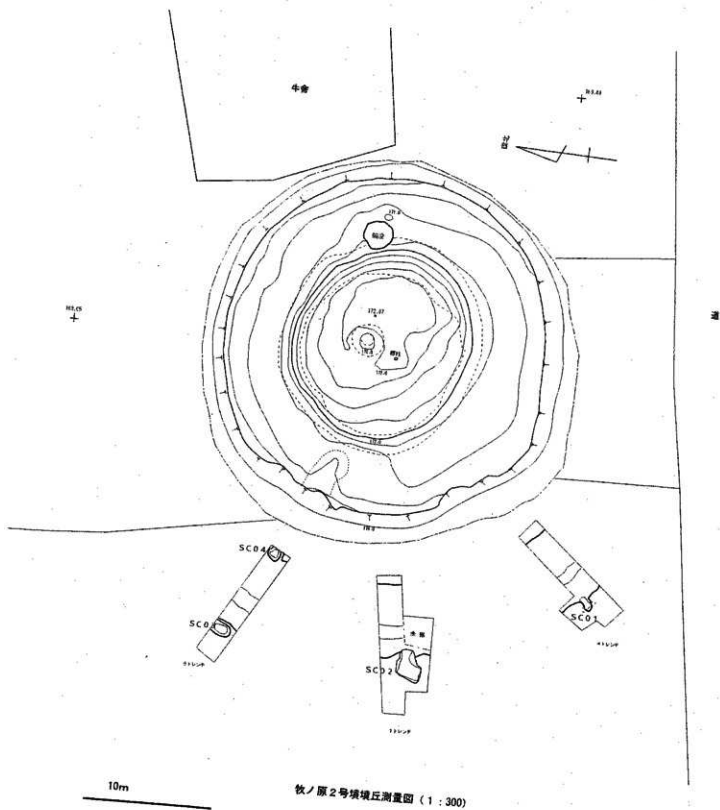
SD08・SD09




SK04 (土墳墓)

## 平成 20 年 度 発 掘 調 査

|               |  |         |                         |       |                 |
|---------------|--|---------|-------------------------|-------|-----------------|
| 市町村名          | 都城市  | 調査主体    | 都城市教育委員会                | 調査担当者 | 米澤英昭・加寛洋一・下田代清海 |
| 遺跡名           | 秋ノ原遺跡群(高城町古墳群2号墳)  | 所在地     | 都城市高城町大井出3554、3556、3558 |       |                 |
| 調査原因          | 農業関連   | 調査面積    | 120㎡(調査対象面積:4,094㎡)     |       |                 |
| 調査期間          | H20. 4. 28～H20. 5. 9   | 調査後の処置  | 工事着手予定                  |       |                 |
| 遺跡の種別         | 古墳   | 遺跡の主な時代 | 古墳                      |       |                 |
| 検出遺構          | 古墳周溝1条   |         |                         |       |                 |
|               | 周溝付随土坑(地下式横穴墓?)2基  |         |                         |       |                 |
|               | 土坑3基(内、1基は地下式横穴墓?)   |         |                         |       |                 |
|               |  |         |                         |       |                 |
|               |  |         |                         |       |                 |
| 出土遺物          | 須恵器甕   |         |                         |       |                 |
|               | 朱玉   |         |                         |       |                 |
|               |  |         |                         |       |                 |
|               |  |         |                         |       |                 |
| 特記事項          | 民間開発に先立つ事前確認調査である。対象地は県指定高城町古墳2号墳の隣接地であり、確認トレンチから同墳の周溝及びそれに付随すると考えられる横穴墓・土坑が検出された。 |         |                         |       |                 |
|               | 周溝内(埋土中位)からは須恵器甕(5世紀後半～6世紀前半)が出土している。  |         |                         |       |                 |
|               | 調査報告書:栗山栗子 2009「市内遺跡2」都城市文化財調査報告書第93集 宮崎県都城市教育委員会                                  |         |                         |       |                 |
| 調査地(1/50,000) |  |         |                         |       |                 |
|               |  |         |                         |       |                 |






4T 周溝検出状況



周溝土層断面



周溝内土坑 (SC02) 土層断面



周溝内土坑 (SC02) 完掘

中尾下遺跡

## 平成 20 年度 発掘 調査

|                |  |         |           |       |      |
|----------------|--|---------|-----------|-------|------|
| 市町村名           | 都城市  | 調査主体    | 都城市教育委員会  | 調査担当者 | 近沢恒典 |
| フシガタ<br>遺跡名    | ナカオシタノイセキ<br>中尾下遺跡   | 所在地     | 都城市下川東四丁目 |       |      |
| 調査原因           | 民間工場建設   | 調査面積    | 1,811㎡    |       |      |
| 調査期間           | H20.6.4～10.31  | 調査後の処置  | 工事着手      |       |      |
| 遺跡の種別          | 集落地・生産遺跡   | 遺跡の主な時代 | 古代・中世・近世  |       |      |
| 検出遺構           | 古代: 掘立柱建物跡・杭列  |         |           |       |      |
|                | 中世～近世: 水田跡   |         |           |       |      |
|                |  |         |           |       |      |
|                |  |         |           |       |      |
|                |  |         |           |       |      |
| 出土遺物           | 古代: 土師器・墨書土器・須恵器   |         |           |       |      |
|                | 近世: 陶磁器  |         |           |       |      |
|                |  |         |           |       |      |
|                |  |         |           |       |      |
| 特記事項           | 中尾下遺跡は都城盆地のほぼ中央、沖水川の氾濫原に立地する。そのため古代杭列や柱根など木質遺物の残存が良好であり、近世水田跡は洪水堆積による砂層に被された状態で検出され、畦畔などの立面構造も確認された。 |         |           |       |      |
|                |  |         |           |       |      |
| 調査地 (1/50,000) |  |         |           |       |      |
|                |  |         |           |       |      |





1号掘立柱建物跡



杭列




全景



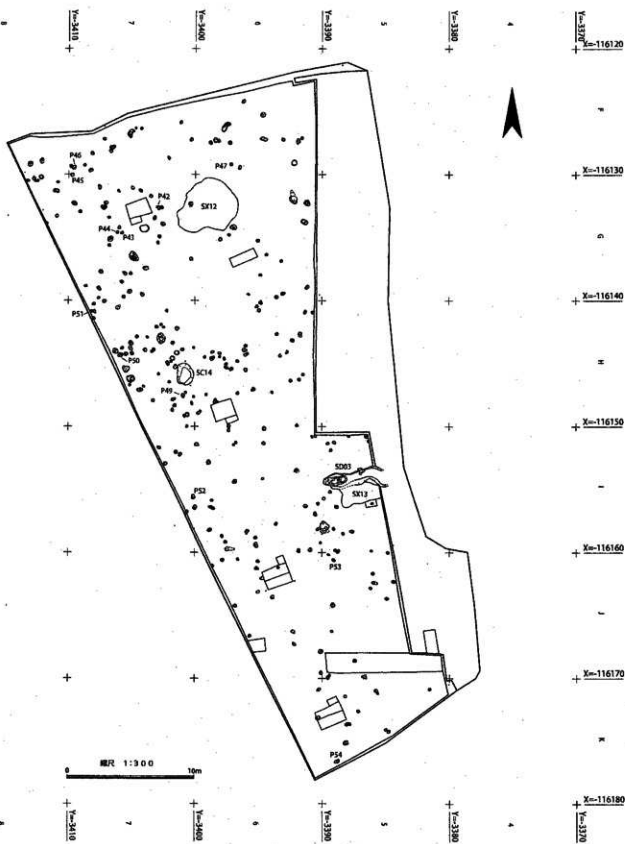
近世水田跡

### 中尾下遺跡

## 平成 20 年 度 発 掘 調 査 票

|   |                           |         |                     |       |      |
|---|---------------------------|---------|---------------------|-------|------|
| 市町村名  | 小林市                       | 調査主体    | 小林市教育委員会            | 調査担当者 | 秦 広之 |
| フリガナ  | ヤマカキケケン                   | フリガナ    | コハヤシオアサホリアサイマホリ     |       |      |
| 遺跡名   | 山中遺跡群                     | 所在地     | 小林市大字細野字今坊          |       |      |
| 調査原因  | 県営経営体育成基盤整備事業             | 調査期間    | 2008.5.12～2008.7.31 |       |      |
| 調査面積  | 1,200 m <sup>2</sup>      | 調査後の処置  | 工事削平                |       |      |
| 遺跡の種別   | 散布地・集落地                   | 遺跡の主な時代 | 縄文・弥生・古墳・古代・中世・近世   |       |      |
| 検<br>出<br>遺<br>構  | 縄文時代後期…土坑、ピット             |         |                     |       |      |
|   | 弥生・古墳時代…土坑、ピット            |         |                     |       |      |
|   | 中世…ピット                    |         |                     |       |      |
|   | 近世…溝                      |         |                     |       |      |
| 出<br>土<br>遺<br>物  | 縄文時代…縄文土器片、石器（石鎌、磨石、磨製石斧） |         |                     |       |      |
|   | 弥生・古墳時代…甕                 |         |                     |       |      |
|   | 中世…土師器小皿・青磁（龍泉窯）          |         |                     |       |      |
|   | 近世…陶磁器                    |         |                     |       |      |
| 特<br>記<br>事<br>項  |                           |         |                     |       |      |
| 調査地 (1/50,000)  |                           |         |                     |       |      |
|  |                           |         |                     |       |      |

平成20年度 山中地区遺跡16区 遺構配置図




•境界線地示



SC14 (縄文時代後期)



SD03 (近世)



山中遺跡 16 区出土遺物 (縄文時代後期)

平成20年度 埋蔵文化財関係統計表

|      | 専門職員数  | 工事届   | 遺跡発見届 | 発掘調査(緊急) |       |       |       |      | 専門職員数       | 工事届         | 遺跡発見届 | 発掘調査(緊急)  |             |            |             |
|------|--------|-------|-------|----------|-------|-------|-------|------|-------------|-------------|-------|-----------|-------------|------------|-------------|
|      |        |       |       | 試掘       | 確認    | 本調査   | 計     |      |             |             |       | 試掘        | 確認          | 本調査        | 計           |
| 宮崎県  | 67(18) | 32    | 0     | 6        | 25    | 25    | 56    | 日向市  | 2           | 6(3)        | 0     | 0         | 3(2)        | 5(5)       | 8(7)        |
| 宮崎市  | 13(5)  | 32(1) | 0     | 26       | 25(4) | 6     | 57(4) | 門川町  | 1           | 0           | 0     | 1         | 0           | 0          | 1           |
| 清武町  | 4(1)   | 0     | 0     | 0        | 0     | 2     | 2     | 美郷町  | 1           | 0           | 0     | 0         | 0           | 0          | 0           |
| 国富町  | 1      | 5(1)  | 1     | 0        | 1     | 1(1)  | 2(1)  | 諸塚村  | 0           | 0           | 0     | 0         | 0           | 0          | 0           |
| 綾町   | 1      | 0     | 0     | 0        | 0     | 0     | 0     | 椎葉村  | 0           | 0           | 0     | 0         | 0           | 0          | 0           |
| 日南市  | 2      | 7(1)  | 0     | 3(2)     | 6(2)  | 1(1)  | 10(5) | 高千穂町 | 1           | 3           | 0     | 0         | 0           | 0          | 0           |
| 串間市  | 1      | 2     | 0     | 0        | 0     | 0     | 0     | 日之影町 | 0           | 0           | 0     | 0         | 0           | 0          | 0           |
| 北郷町  | 1      | 1(1)  | 0     | 0        | 2(2)  | 1(1)  | 3(3)  | 五ヶ瀬町 | 0           | 0           | 1     | 0         | 1           | 0          | 1           |
| 南郷町  | 0      | 0     | 0     | 0        | 0     | 0     | 0     |      |             |             |       |           |             |            |             |
| 都城市  | 8(1)   | 47(3) | 0     | 8(1)     | 33(5) | 8(1)  | 49(9) |      |             |             |       |           |             |            |             |
| 三股町  | 1      | 2     | 0     | 0        | 1     | 0     | 1     |      |             |             |       |           |             |            |             |
| 小林市  | 3(1)   | 20(7) | 0     | 0        | 9     | 2     | 11    |      |             |             |       |           |             |            |             |
| えびの市 | 2      | 3(3)  | 0     | 0        | 1(1)  | 0     | 1(1)  |      |             |             |       |           |             |            |             |
| 高原町  | 1      | 0     | 0     | 0        | 0     | 0     | 0     |      |             |             |       |           |             |            |             |
| 野尻町  | 0      | 3(1)  | 0     | 0        | 1(1)  | 0     | 1(1)  |      |             |             |       |           |             |            |             |
| 西都市  | 3      | 15(1) | 0     | 0        | 7     | 6(1)  | 13(1) |      |             |             |       |           |             |            |             |
| 高鍋町  | 1      | 2     | 0     | 0        | 3(2)  | 2(2)  | 5(4)  |      |             |             |       |           |             |            |             |
| 新富町  | 2      | 0     | 0     | 0        | 2     | 1     | 3     |      |             |             |       |           |             |            |             |
| 西米良村 | 0      | 0     | 0     | 0        | 0     | 0     | 0     |      |             |             |       |           |             |            |             |
| 木城町  | 1      | 0     | 0     | 0        | 0     | 0     | 0     |      |             |             |       |           |             |            |             |
| 川南町  | 1      | 10(3) | 0     | 1(1)     | 3(3)  | 2(2)  | 6(6)  |      |             |             |       |           |             |            |             |
| 都農町  | 1      | 4(1)  | 0     | 1(1)     | 0     | 6(6)  | 7(7)  |      |             |             |       |           |             |            |             |
| 延岡市  | 4      | 17(6) | 0     | 7(1)     | 15(3) | 11(5) | 33(8) | 計    | 123<br>(26) | 179<br>(32) | 2     | 47<br>(6) | 113<br>(25) | 54<br>(25) | 214<br>(56) |

※1 専門職員数欄の( )は嘱託職員数で内数

※2 工事届、遺跡発見届、発掘調査欄の( )は県が対応した分で内数(宮崎県欄には同数を掲載)

## 平成20年度 発掘等の状況

| (1) 開発事業別発掘届等件数 |            |         |        |     |     |     |
|-----------------|------------|---------|--------|-----|-----|-----|
| 区 分             |            | 件 数     |        |     |     | 計   |
|                 |            | 工事通知(届) | 発掘調査報告 |     |     |     |
|                 |            |         | 試掘     | 確認  | 本調査 |     |
| 緊急調査            | 道路         | 45      | 6      | 22  | 26  | 99  |
|                 | 鉄道         | 0       | 0      | 0   | 0   | 0   |
|                 | 空港・港湾      | 1       | 0      | 0   | 1   | 2   |
|                 | 河川・砂防・ダム   | 1       | 2      | 0   | 1   | 4   |
|                 | 上下水道       | 15      | 1      | 1   | 4   | 21  |
|                 | 公園         | 3       | 2      | 1   | 0   | 6   |
|                 | 埋立・産廃処理場   | 0       | 1      | 0   | 0   | 1   |
|                 | 区画整理・宅地造成  | 9       | 9      | 9   | 5   | 32  |
|                 | 商工業        | 5       | 4      | 1   | 2   | 12  |
|                 | 農林水産       | 44      | 3      | 23  | 9   | 79  |
|                 | 官公署        | 0       | 0      | 0   | 0   | 0   |
|                 | 学校         | 1       | 5      | 2   | 2   | 10  |
|                 | 個人住宅・宅地    | 23      | 1      | 23  | 1   | 48  |
|                 | ガス・電気・通信   | 19      | 3      | 12  | 1   | 35  |
|                 | 観光・レジャー施設等 | 1       | 2      | 2   | 0   | 5   |
|                 | 鉱業・土砂採取等   | 1       | 0      | 0   | 0   | 1   |
|                 | その他建設・開発   | 11      | 7      | 9   | 1   | 28  |
|                 | 自然消滅       | 0       | 0      | 1   | 0   | 1   |
|                 | 史跡整備       | 0       | 0      | 6   | 1   | 7   |
|                 | その他        | 0       | 1      | 1   | 0   | 2   |
| 学 術 調 査         |            | 0       | 0      | 1   | 1   |     |
| 合 計             |            | 179     | 47     | 113 | 55  | 394 |

| (3) 指示勧告の内容別件数           |        |                          |
|--------------------------|--------|--------------------------|
| 調査の主体別件数                 |        |                          |
| 区 分                      | 件 数    |                          |
| 工事の届出<br>93条<br>(昭57第22) | 指示     | 34<br>(保存 0)<br>(部分保存 0) |
|                          |        | 87                       |
|                          | 内容     | 57                       |
|                          |        | 注 意 1<br>調整中 0           |
| 工事に伴う調査の届出(報告)<br>99条    | 96・97条 | 2                        |
|                          | 本調査    | 54                       |
|                          | 試掘     | 47                       |
|                          | 確認     | 113                      |
| 計                        |        | 214                      |
| 学術調査・92条(昭57第)           |        | 1                        |
| 合 計                      |        | 396                      |

| (2) 文書別件数 |     |         |
|-----------|-----|---------|
| 区 分       | 件 数 |         |
| 発見届       | 96条 | 1       |
|           | 97条 | 1       |
|           | 計   | 2       |
| 発掘届       | 調   | 92条 1   |
|           | 査   | 99条 214 |
|           | 工   | 93条 64  |
|           | 事   | 94条 115 |
| 発掘届計      |     | 394     |

| (4) 出土品文化財認定件数 |     |
|----------------|-----|
| 鑑 査 機 関        | 件 数 |
| 宮崎県教育委員会       | 103 |
| 宮崎市教育委員会(中核市)  | 16  |
| 計              | 119 |

平成20年度発掘届等一覧  
発掘調査の届出等

文化財保護法第92条による届出

| 番号 | 遺跡の名称<br>時代・種類<br>所在地         | 届出をした者 | 届出の日付     | 調査目的<br>種別 | 調査期間                         | 教育委員会による処理           |    |
|----|-------------------------------|--------|-----------|------------|------------------------------|----------------------|----|
|    |                               |        |           |            |                              | 指示等の日付<br>文書番号       | 備考 |
| 1  | 下北方古墳13号墳<br>宮崎市下北方町<br>古墳、古墳 | 探検一男   | 平成20年7月4日 | 学術調査(300㎡) | 平成20年6月5日<br>～<br>平成21年3月31日 | 平成20年7月15日<br>0850-6 |    |

土木工事等の届出・通知

文化財保護法第93条による届出

| 番号 | 届出等の種類<br>種類・名称 | 遺跡の名称<br>時代・種類<br>所在地             | 届出をした者                     | 届出の日付      | 教育委員会による処理              |      | 備考 |
|----|-----------------|-----------------------------------|----------------------------|------------|-------------------------|------|----|
|    |                 |                                   |                            |            | 指示等の日付<br>文書番号          | 指示事項 |    |
| 1  | 第93条            | 内城第1遺跡<br>集落跡<br>都城市庄内町           | (有)Mの国牧場                   | 平成20年3月31日 | 平成20年4月3日<br>0850-7-2   | 慎重工事 |    |
| 2  | 第93条            | 古堀第2遺跡<br>弥生、集落跡<br>三股町吉野         | 学校法人南九州学園                  | 平成20年3月27日 | 平成20年4月4日<br>0850-7-3   | 慎重工事 |    |
| 3  | 第93条            | 屏風谷第2遺跡<br>縄文・古墳、散布地<br>都城市上水原    | 外山木材(株)                    | 平成20年4月11日 | 平成20年4月17日<br>0850-7-4  | 慎重工事 |    |
| 4  | 第93条            | 寺原遺跡<br>古墳<br>西都市三宅               | 個人                         | 平成20年4月15日 | 平成20年4月24日<br>0850-7-5  | 工事立会 |    |
| 5  | 第93条            | 尾道遺跡<br>弥生・中世・近世、集落跡<br>都城市平塚町    | KDDI(株)福岡エンジニアリングセンター      | 平成20年4月18日 | 平成20年4月30日<br>0850-7-8  | 工事立会 |    |
| 6  | 第93条            | 野々美古墳跡<br>中世、城跡跡<br>都城市野々美谷町      | KDDI(株)福岡エンジニアリングセンター      | 平成20年4月22日 | 平成20年5月12日<br>0850-7-15 | 慎重工事 |    |
| 7  | 第93条            | 内山城跡<br>中世、城跡<br>小城市塚本内山<br>南国遺跡  | (株)エヌ・ティ・ティ・コム九州           | 平成20年4月21日 | 平成20年5月1日<br>0850-7-16  | 慎重工事 |    |
| 8  | 第93条            | 古墳・近世、散布地<br>宮崎市高瀬町飯田             | イー・モバイル(株)                 | 平成20年5月8日  | 平成20年5月9日<br>0850-7-14  | 工事立会 |    |
| 9  | 第93条            | 飯肥城下町遺跡<br>近世、その他遺跡<br>日南市飯肥      | 個人                         | 平成20年4月12日 | 平成20年5月21日<br>0850-7-19 | 工事立会 |    |
| 10 | 第93条            | 飯肥城下町遺跡<br>近世、その他遺跡<br>日南市飯肥      | 個人                         | 平成20年4月1日  | 平成20年5月21日<br>0850-7-20 | 工事立会 |    |
| 11 | 第93条            | 中尾下遺跡<br>奈良・平安、散布地<br>都城市下川東      | 霧島西遊(株)                    | 平成20年4月30日 | 平成20年5月8日<br>0850-7-13  | 発掘調査 |    |
| 12 | 第93条            | 丹後遺跡<br>約石器～近世、散布地<br>宮崎市高瀬町      | (株)NTTドコモ                  | 平成20年6月13日 | 平成20年6月18日<br>0850-7-37 | 慎重工事 |    |
| 13 | 第93条            | 寺原遺跡 第30地点<br>弥生～平安、集落跡<br>西都市三宅  | 個人                         | 平成20年6月4日  | 平成20年6月24日<br>0850-7-39 | 慎重工事 |    |
| 14 | 第93条            | 寺原遺跡 第91地点<br>弥生～平安、集落跡<br>西都市三宅  | 個人                         | 平成20年6月4日  | 平成20年6月24日<br>0850-7-40 | 慎重工事 |    |
| 15 | 第93条            | 延岡城下町遺跡<br>近世、集落跡・城跡跡<br>延岡市吉野    | 作州商事(株)                    | 平成20年5月23日 | 平成20年6月18日<br>0850-7-41 | 工事立会 |    |
| 16 | 第93条            | 飯肥城下町遺跡<br>近世、その他遺跡<br>日南市飯肥      | 社会福祉法人育友会                  | 平成20年6月5日  | 平成20年7月2日<br>0850-7-49  | 慎重工事 |    |
| 17 | 第93条            | 城ヶ島遺跡<br>縄文・古墳・近世、集落跡<br>都城市下長谷町  | 特永醸造株式会社                   | 平成20年6月30日 | 平成20年7月9日<br>0850-7-63  | 慎重工事 |    |
| 18 | 第93条            | 滝原遺跡<br>弥生・古墳・近世、散布地<br>都城市下長谷町   | 個人                         | 平成20年7月2日  | 平成20年7月9日<br>0850-7-64  | 慎重工事 |    |
| 19 | 第93条            | 上多々良遺跡<br>古墳、古墳<br>延岡市西宮          | 延岡市多々良土地区画整理組合             | 平成20年6月26日 | 平成20年7月9日<br>0850-7-55  | 発掘調査 |    |
| 20 | 第93条            | 庭田藤田遺跡群<br>縄文～古墳、散布地<br>日南市東郷町山崎甲 | KDDI株式会社<br>福岡エンジニアリングセンター | 平成20年7月4日  | 平成20年7月22日<br>0850-7-66 | 慎重工事 |    |
| 21 | 第93条            | 室ヶ崎遺跡<br>弥生～近世、散布地<br>都城市三宅       | 大平産業株式会社                   | 平成20年7月3日  | 平成20年7月22日<br>0850-7-67 | 発掘調査 |    |
| 22 | 第93条            | 八幡原遺跡<br>中世・近世、集落跡<br>日南市地蔵       | 個人                         | 平成20年6月15日 | 平成20年7月30日<br>0850-7-70 | 慎重工事 |    |
| 23 | 第93条            | 上高遺跡<br>縄文・中世、散布地<br>都城市下長谷町      | 個人                         | 平成20年7月14日 | 平成20年8月6日<br>0850-7-68  | 慎重工事 |    |
| 24 | 第93条            | 船ヶ島古墳遺跡<br>縄文・古墳・近世、散布地<br>都城市五十町 | 個人                         | 平成20年7月31日 | 平成20年8月8日<br>0850-7-73  | 慎重工事 |    |

| 番<br>号 | 届出等の種類<br>種類名称 | 遺跡の名称<br>時代・種類<br>所在                   | 届出をした者                     | 届出の日付       | 教育委員会による処理                |      | 備考 |
|--------|----------------|--|----------------------------|-------------|---------------------------|------|----|
|        |                |  |                            |             | 指示等の日付<br>文書番号            | 指示事項 |    |
| 25     | 第93条           | 上無田遺跡<br>縄文・古墳、散布地<br>延岡市大倉町           | 個人                         | 平成20年8月4日   | 平成20年8月6日<br>0850-7-80    | 慎重工事 |    |
| 26     | 第93条           | 由利川1遺跡<br>縄文・古墳、散布地<br>延岡市真子野町         | 個人                         | 平成20年8月5日   | 平成20年8月12日<br>0850-7-74   | 発掘調査 |    |
| 27     | 第93条           | 内木場遺跡<br>縄文・中世、散布地・城跡跡<br>小津市東方        | KDDI株式会社<br>福岡エンジニアリングセンター | 平成20年8月5日   | 平成20年8月12日<br>0850-7-82   | 慎重工事 |    |
| 28     | 第93条           | 宮崎第2遺跡<br>古墳～平安、集落跡<br>宮崎市吉野町          | 大和ハウス工業株式会社宮崎支店            | 平成20年8月5日   | 平成20年8月12日<br>0850-7-81   | 工事立会 |    |
| 29     | 第93条           | 外原遺跡<br>古墳～平安、散布地・古墳<br>西郷市上三財         | 個人                         | 平成20年7月25日  | 平成20年8月13日<br>0850-7-77   | 工事立会 |    |
| 30     | 第93条           | 外原遺跡<br>古墳～平安、散布地・古墳<br>西郷市上三財         | 個人                         | 平成20年7月25日  | 平成20年8月13日<br>0850-7-78   | 工事立会 |    |
| 31     | 第93条           | 八幡原遺跡<br>弥生、散布地<br>小津市東方               | KDDI株式会社<br>福岡エンジニアリングセンター | 平成20年8月20日  | 平成20年9月2日<br>0850-7-83    | 慎重工事 |    |
| 32     | 第93条           | 内之八重第1遺跡<br>縄文・中世・近世、散布地<br>宮崎市高岡町上倉水  | KDDI株式会社<br>福岡エンジニアリングセンター | 平成20年9月10日  | 平成20年9月17日<br>0850-7-92   | 慎重工事 |    |
| 33     | 第93条           | 中崎遺跡<br>古墳・中世、散布地<br>都城市野々美谷町          | (株)はざま牧場                   | 平成20年9月26日  | 平成20年10月10日<br>0850-7-103 | 慎重工事 |    |
| 34     | 第93条           | 下北方遺跡群<br>旧石器～近世、散布地<br>宮崎市北方<br>東海町遺跡 | 個人                         | 平成20年10月14日 | 平成20年10月17日<br>0850-7-110 | 発掘調査 |    |
| 35     | 第93条           | 旧石器～中世、散布地<br>高城町町志橋                   | (株)エヌ・ティ・ティ・ドコモ            | 平成20年10月1日  | 平成20年10月27日<br>0850-7-111 | 慎重工事 |    |
| 36     | 第93条           | 出水山遺跡・守水城跡<br>弥生・古墳・中世、散布地・<br>国重町守水   | (株)アサヒコア                   | 平成20年10月23日 | 平成20年11月4日<br>0850-7-113  | 慎重工事 |    |
| 37     | 第93条           | 田谷・辰屋遺跡<br>弥生・古墳・中世、散布地<br>都城市東郷町      | (株)アサヒコア                   | 平成20年10月30日 | 平成20年11月14日<br>0850-7-118 | 工事立会 |    |
| 38     | 第93条           | 山田遺跡(第3次)<br>旧石器～中世、散布地<br>延岡市小川町      | (株)エヌティティドコモ               | 平成20年10月31日 | 平成20年11月21日<br>0850-7-121 | 発掘調査 |    |
| 39     | 第93条           | 大年遺跡<br>縄文～近世、散布地<br>都城市高城町<br>福永遺跡群   | 都城農業協同組合                   | 平成20年12月12日 | 平成20年12月22日<br>0850-7-132 | 慎重工事 |    |
| 40     | 第93条           | 弥生・古墳、散布地<br>日向市東郷町山崎                  | 個人                         | 平成20年12月15日 | 平成20年12月22日<br>0850-7-133 | 工事立会 |    |
| 41     | 第93条           | 境畑遺跡<br>弥生・近世、散布地<br>宮崎市佐土原町上田島        | 個人                         | 平成20年12月18日 | 平成20年12月24日<br>0850-7-136 | 慎重工事 |    |
| 42     | 第93条           | 下北方遺跡群<br>旧石器～近世、散布地<br>塚の口第1遺跡        | 個人                         | 平成20年12月17日 | 平成20年12月24日<br>0850-7-135 | 慎重工事 |    |
| 43     | 第93条           | 弥生・中世、散布地<br>都城市高城町石山                  | 個人                         | 平成20年12月17日 | 平成20年12月22日<br>0850-7-138 | 慎重工事 |    |
| 44     | 第93条           | 左右殿跡跡<br>中世、城跡跡<br>高千穂町森戸              | (株)テレビ宮崎                   | 平成20年12月16日 | 平成20年12月25日<br>0850-7-137 | 工事立会 |    |
| 45     | 第93条           | 久米田遺跡<br>弥生～中世、散布地<br>宮崎市加勢            | 個人                         | 平成20年12月10日 | 平成20年12月25日<br>0850-7-139 | 工事立会 |    |
| 46     | 第93条           | 牧ノ原遺跡群<br>縄文～平安、散布地<br>都城市高城町          | 個人                         | 平成20年12月26日 | 平成21年1月7日<br>0850-7-141   | 慎重工事 |    |
| 47     | 第93条           | 下北方遺跡群<br>旧石器～近世、散布地<br>宮崎市下北方         | 宗教法人 教世主教                  | 平成21年1月8日   | 平成21年1月13日<br>0850-7-142  | 工事立会 |    |
| 48     | 第93条           | 鬼田遺跡<br>弥生・古墳<br>国重町聖徳                 | KDDI(株)福岡エンジニア<br>リングセンター長 | 平成21年1月9日   | 平成21年1月16日<br>0850-7-147  | 工事立会 |    |
| 49     | 第93条           | 浮ノ城第2遺跡<br>弥生・古墳、散布地<br>宮崎市吉野町         | 個人                         | 平成21年1月23日  | 平成21年1月27日<br>0850-7-151  | 工事立会 |    |
| 50     | 第93条           | 兼野遺跡<br>縄文・古墳、散布地<br>都城市高城町水           | (株)エヌ・ティ・ティ・ドコモ            | 平成21年1月22日  | 平成21年2月3日<br>0850-7-152   | 工事立会 |    |
| 51     | 第93条           | 中村遺跡<br>散布地<br>都城市早水町                  | 個人                         | 平成21年1月21日  | 平成21年2月3日<br>0850-7-154   | 慎重工事 |    |
| 52     | 第93条           | 中村遺跡<br>旧石器～古墳・中世、散<br>日向市堀尾           | 個人                         | 平成21年1月5日   | 平成21年2月3日<br>0850-7-153   | 工事立会 |    |
| 53     | 第93条           | 下北方遺跡群<br>旧石器～近世、散布地<br>宮崎市下北方         | 個人                         | 平成21年2月16日  | 平成21年2月17日<br>0850-7-161  | 工事立会 |    |



| 番号 | 届出等の種類<br>根拠条名 | 遺跡の名称<br>時代・種類<br>所在地           | 届出をした者                     | 届出の日付      | 教育委員会による処理               |      | 備考 |
|----|----------------|---------------------------------|----------------------------|------------|--------------------------|------|----|
|    |                |                                 |                            |            | 指示等の付付<br>文書番号           | 指示事項 |    |
| 54 | 第93条           | 飯肥城下町遺跡<br>近世、その他の遺跡<br>日置市飯肥   | 個人                         | 平成21年2月10日 | 平成21年2月20日<br>0850-7-100 | 工事立会 |    |
| 55 | 第93条           | 島原原古遺跡<br>弥生・古墳、散布地<br>宮崎市芳土    | KDDI(株)福岡エンジエ<br>リサーチセンター長 | 平成21年2月17日 | 平成21年2月23日<br>0850-7-164 | 工事立会 |    |
| 56 | 第93条           | 成山遺跡<br>縄文・古墳・中近世、散布地<br>宮崎市豊満町 | 五十市産業株式会社                  | 平成21年2月4日  | 平成21年2月27日<br>0850-7-159 | 工事立会 |    |
| 57 | 第93条           | 延岡城内遺跡<br>城跡跡<br>延岡市天神小路        | 株式会社マエムラ                   | 平成21年2月24日 | 平成21年2月27日<br>0850-7-165 | 慎重工事 |    |
| 58 | 第93条           | 左右衛門跡<br>中世、城跡跡<br>高千穂町岩戸       | (株)宮崎放送・(株)テレビ宮崎           | 平成21年2月1日  | 平成21年3月11日<br>0850-7-157 | 工事立会 |    |
| 59 | 第93条           | 牟見川遺跡<br>弥生・古墳、集落跡<br>宮崎市立野町    | 個人                         | 平成21年3月6日  | 平成21年3月12日<br>0850-7-169 | 慎重工事 |    |
| 60 | 第93条           | 下北方遺跡跡<br>旧石器～近世、散布地<br>宮崎市下北方  | 個人                         | 平成21年3月12日 | 平成21年3月12日<br>0850-7-171 | 慎重工事 |    |
| 61 | 第93条           | 下北方遺跡跡<br>旧石器～近世、散布地<br>宮崎市下北方  | 下北方町町管理組合                  | 平成21年3月10日 | 平成21年3月12日<br>0850-7-170 | 発掘調査 |    |
| 62 | 第93条           | 成山遺跡<br>縄文～中世、散布地<br>宮崎市豊満町     | 個人                         | 平成21年3月10日 | 平成21年3月17日<br>0850-7-172 | 慎重工事 |    |
| 63 | 第93条           | 延岡城内遺跡<br>近世、城跡跡<br>延岡市天神小路     | 個人                         | 平成21年2月23日 | 平成21年3月23日<br>0850-7-175 | 慎重工事 |    |
| 64 | 第93条           | 飯肥城下町遺跡<br>近世、城下町<br>日置市新郷      | 個人                         | 平成21年1月13日 | 平成21年3月25日<br>0850-7-180 | 慎重工事 |    |

文化財保護法第94条による通知

| 番号 | 届出等の種類<br>根拠条名 | 遺跡の名称<br>時代・種類<br>所在地           | 届出をした者            | 届出の日付      | 教育委員会による処理              |      | 備考 |
|----|----------------|---------------------------------|-------------------|------------|-------------------------|------|----|
|    |                |                                 |                   |            | 指示等の付付<br>文書番号          | 指示事項 |    |
| 1  | 第94条           | 須木城跡<br>中世、城跡跡<br>小林市須木下田       | 小林市               | 平成20年3月21日 | 平成20年4月7日<br>0850-7-1   | 工事立会 |    |
| 2  | 第94条           | 籠子丸遺跡<br>縄文～近世、散布地<br>西郷市籠子丸    | 西郷市長              | 平成20年4月1日  | 平成20年5月2日<br>0850-7-7   | 工事立会 |    |
| 3  | 第94条           | 笠ヶ島遺跡<br>弥生～平安・近世、散布地<br>西郷市三宅  | 西郷市長              | 平成20年4月1日  | 平成20年5月2日<br>0850-7-6   | 発掘調査 |    |
| 4  | 第94条           | 寺崎遺跡<br>弥生～近世、集落跡、官衙跡<br>西郷市三宅  | 西郷市長              | 平成20年4月1日  | 平成20年5月2日<br>0850-7-9   | 発掘調査 |    |
| 5  | 第94条           | 縄文～近世、散布地<br>西郷市渡               | 西郷市長              | 平成20年4月1日  | 平成20年5月2日<br>0850-7-10  | 発掘調査 |    |
| 6  | 第94条           | 高向原遺跡<br>古墳・近世、散布地<br>宮崎市高岡町飯田  | 宮崎市長              | 平成20年4月24日 | 平成20年5月2日<br>0850-7-11  | 発掘調査 |    |
| 7  | 第94条           | 稲ノ木原遺跡<br>縄文・弥生、散布地<br>延岡市町目野   | 宮崎県西臼杵庁長          | 平成20年4月17日 | 平成20年5月2日<br>0850-7-22  | 工事立会 |    |
| 8  | 第94条           | 小林原遺跡跡<br>縄文・弥生・近世、散布地<br>小林市長方 | 小林市長              | 平成20年4月14日 | 平成20年5月9日<br>0850-7-12  | 工事立会 |    |
| 9  | 第94条           | 八九保第4遺跡<br>弥生、散布地<br>宮崎市高城町有水   | 宮崎市長              | 平成20年4月30日 | 平成20年5月16日<br>0850-7-18 | 慎重工事 |    |
| 10 | 第94条           | 縄文～中世、集落跡<br>川南町山原分             | 西日本高速道路(株)        | 平成20年3月5日  | 平成20年5月22日<br>0850-7-21 | 慎重工事 |    |
| 11 | 第94条           | 龍ノ田村遺跡<br>縄文・弥生、散布地<br>川南町川南    | 九州農政局尾鈴農業水利事業所長   | 平成20年5月13日 | 平成20年5月23日<br>0850-7-24 | 発掘調査 |    |
| 12 | 第94条           | 赤濱洲崎城跡<br>中世、城跡跡<br>宮崎市折生宿      | 日本放送協会 宮崎放送局      | 平成20年5月8日  | 平成20年6月2日<br>0850-7-17  | 慎重工事 |    |
| 13 | 第94条           | 黒口遺跡<br>古墳・中世、散布地<br>都城市志比田町    | 都城市長              | 平成20年5月22日 | 平成20年6月2日<br>0850-7-25  | 工事立会 |    |
| 14 | 第94条           | 月山日和城跡<br>中世、城跡跡<br>宮崎市高城町大井手   | 都城市教育委員会          | 平成20年4月30日 | 平成20年6月4日<br>0850-7-23  | 工事立会 |    |
| 15 | 第94条           | 大岩田上村遺跡<br>弥生、散布地<br>都城市大岩田     | 都城市長              | 平成20年5月20日 | 平成20年6月9日<br>0850-7-26  | 工事立会 |    |
| 16 | 第94条           | 宮崎第2遺跡<br>縄文、散布地<br>北郷町黒之原      | 九州地方整備局宮崎河川国庫事務所長 | 平成20年5月23日 | 平成20年6月9日<br>0850-7-28  | 発掘調査 |    |

| 番<br>号 | 届出等の種類<br>標記系名 | 建設の名称<br>建設<br>所<br>在<br>地   | 届出をした者                     | 届出の日付      | 教育委員会による処理              |      | 備考 |
|--------|----------------|--|----------------------------|------------|-------------------------|------|----|
|        |                |  |                            |            | 指示等の日付<br>文書番号          | 指示事項 |    |
| 17     | 第94条           | 早水道路<br>古墳・中世・近世、散布地<br>郡城市早水町   | 郡城市長                       | 平成20年5月20日 | 平成20年6月9日<br>0850-7-29  | 工事立会 |    |
| 18     | 第94条           | 共々久保遺跡<br>古墳、散布地<br>郡城市山之口町直吉  | 吉崎風農業振興公社                  | 平成20年5月23日 | 平成20年6月9日<br>0850-7-34  | 発掘調査 |    |
| 19     | 第94条           | 年見川遺跡<br>弥生・古墳、散布地<br>郡城市早水町   | 郡城市長                       | 平成20年5月20日 | 平成20年6月9日<br>0850-7-30  | 工事立会 |    |
| 20     | 第94条           | 取石原遺跡<br>古墳、散布地<br>郡城市南藤尾町   | 郡城市長                       | 平成20年5月20日 | 平成20年6月10日<br>0850-7-31 | 工事立会 |    |
| 21     | 第94条           | 原口遺跡<br>古墳、散布地<br>郡城市志比田町  | 郡城市長                       | 平成20年5月20日 | 平成20年6月10日<br>0850-7-32 | 工事立会 |    |
| 22     | 第94条           | 正原遺跡<br>古墳、散布地<br>郡城市志比田町  | 郡城市長                       | 平成20年5月20日 | 平成20年6月10日<br>0850-7-33 | 工事立会 |    |
| 23     | 第94条           | 山ノ口遺跡<br>旧石部～中世、集落跡<br>川南町川南   | 西日本高速道路(株)                 | 平成20年3月5日  | 平成20年6月11日<br>0850-7-35 | 慎重工事 |    |
| 24     | 第94条           | 曾師遺跡<br>古墳～平安、集落跡<br>宮崎市吉野町  | 宮崎市長                       | 平成20年6月12日 | 平成20年6月16日<br>0850-7-36 | 工事立会 |    |
| 25     | 第94条           | 本庄遺跡・本庄古墳群<br>縄文・古墳、散布地・古墳<br>塚原町三宅                                    | 国富町長                       | 平成20年6月13日 | 平成20年6月19日<br>0850-7-35 | 工事立会 |    |
| 26     | 第94条           | 坂平遺跡(第3次)<br>旧石部～中世・中世、集落跡・集落跡<br>日向市直高                                | 西日本高速道路(株)                 | 平成20年5月1日  | 平成20年6月23日<br>0850-7-43 | 発掘調査 |    |
| 27     | 第94条           | 延岡城内遺跡<br>近世、城跡跡<br>延岡市東本小路  | 延岡市長                       | 平成20年4月7日  | 平成20年6月23日<br>0850-7-42 | 工事立会 |    |
| 28     | 第94条           | 今行遺跡<br>古墳～奈良、散布地<br>宮崎市吉野町  | 宮崎市長                       | 平成20年6月2日  | 平成20年6月27日<br>0850-7-44 | 工事立会 |    |
| 29     | 第94条           | 飯塚第1遺跡<br>縄文、散布地<br>宮崎市田野町乙  | 宮崎市長                       | 平成20年6月17日 | 平成20年6月27日<br>0850-7-45 | 注意   |    |
| 30     | 第94条           | 上安久遺跡<br>縄文～古墳・平安・中世、散布地<br>郡城市安久町                                     | 郡城市長                       | 平成20年6月20日 | 平成20年6月27日<br>0850-7-46 | 発掘調査 |    |
| 31     | 第94条           | 安久原遺跡<br>縄文・平安・中世、散布地<br>郡城市安久町  | 郡城市長                       | 平成20年6月22日 | 平成20年5月30日<br>0850-7-27 | 工事立会 |    |
| 32     | 第94条           | 都甲路遺跡<br>近世、散布地<br>宮崎市下馬島  | 上下水道局長                     | 平成20年6月23日 | 平成20年7月1日<br>0850-7-47  | 慎重工事 |    |
| 33     | 第94条           | カインの元遺跡<br>弥生・中世・近世、散布地<br>延岡市延岡<br>中野内遺跡<br>弥生・平安・中世、散布地<br>延岡市北瀬町中野内 | 国土交通省九州地方整備局<br>延岡河川国道事務所長 | 平成20年5月28日 | 平成20年7月1日<br>0850-7-50  | 発掘調査 |    |
| 34     | 第94条           | 中野内遺跡<br>弥生・平安・中世、散布地<br>延岡市北瀬町中野内                                     | 国土交通省九州地方整備局<br>延岡河川国道事務所長 | 平成20年5月28日 | 平成20年7月1日<br>0850-7-51  | 発掘調査 |    |
| 35     | 第94条           | 森ノ上遺跡<br>縄文・近世、散布地<br>延岡市北瀬町古江   | 国土交通省九州地方整備局<br>延岡河川国道事務所長 | 平成20年5月28日 | 平成20年7月1日<br>0850-7-52  | 発掘調査 |    |
| 36     | 第94条           | 市之串遺跡<br>古墳、散布地<br>延岡市北瀬町古江  | 国土交通省九州地方整備局<br>延岡河川国道事務所長 | 平成20年5月28日 | 平成20年7月1日<br>0850-7-53  | 発掘調査 |    |
| 37     | 第94条           | 南原寺遺跡<br>中世・近世、散布地<br>延岡市北瀬町古江   | 国土交通省九州地方整備局<br>延岡河川国道事務所長 | 平成20年5月28日 | 平成20年7月1日<br>0850-7-54  | 発掘調査 |    |
| 38     | 第94条           | 延川内第4遺跡<br>弥生、散布地<br>野野町三ヶ野山   | 九州農政局南諸農水科学室所長             | 平成20年6月23日 | 平成20年7月2日<br>0850-7-48  | 工事立会 |    |
| 39     | 第94条           | 高岡尾遺跡<br>古墳・近世、散布地<br>宮崎市高岡町飯田   | 宮崎市長                       | 平成20年7月14日 | 平成20年7月22日<br>0850-7-65 | 発掘調査 |    |
| 40     | 第94条           | 湯迫遺跡<br>縄文・弥生、散布地<br>川南町川南   | 川南町教育委員会教育長                | 平成20年7月15日 | 平成20年7月23日<br>0850-7-69 | 慎重工事 |    |
| 41     | 第94条           | 岡遺跡<br>縄文～古墳、散布地<br>日向市早野  | 日向土木事務所                    | 平成20年7月10日 | 平成20年7月31日<br>0850-7-71 | 慎重工事 |    |
| 42     | 第94条           | 麻行原(大文義統跡)<br>中世・城跡跡<br>日向市兼之津町  | 日向土木事務所                    | 平成20年7月23日 | 平成20年8月8日<br>0850-7-72  | 慎重工事 |    |
| 43     | 第94条           | 東原遺跡<br>旧石部～古墳・中世、散布地<br>延岡市北方町川木流                                     | 延岡市長                       | 平成20年6月16日 | 平成20年8月8日<br>0850-7-79  | 慎重工事 |    |
| 44     | 第94条           | 西原遺跡<br>縄文～古墳、散布地<br>西原町三宅   | 西都市長                       | 平成20年6月10日 | 平成20年8月13日<br>0850-7-75 | 慎重工事 |    |
| 45     | 第94条           | 次志志門遺跡<br>古墳・平安～近世、集落跡<br>西都市三宅  | 西都市土木事務所長                  | 平成20年7月25日 | 平成20年8月13日<br>0850-7-76 | 発掘調査 |    |

| 番<br>号 | 届出等の種類<br>機軸名称 | 遺跡の名称<br>時代 在<br>種 類 地                 | 届出をした者                     | 届出の日付      | 教育委員会による処理                |      | 備考 |
|--------|----------------|--|----------------------------|------------|---------------------------|------|----|
|        |                |  |                            |            | 指示等の日付<br>文書番号            | 指示事項 |    |
| 46     | 第94条           | 平川第2遺跡<br>縄文・弥生、散布地<br>小林市南西方<br>こくひ遺跡 | 九州農政局西諸農業水利事業所長            | 平成20年6月23日 | 平成20年8月21日<br>0850-7-56   | 工事立会 |    |
| 47     | 第94条           | 縄文・弥生、散布地<br>小林市南西方                    | 九州農政局西諸農業水利事業所長            | 平成20年6月23日 | 平成20年8月21日<br>0850-7-57   | 工事立会 |    |
| 48     | 第94条           | 千才遺跡群<br>縄文・弥生、散布地<br>小林市南西方           | 九州農政局西諸農業水利事業所長            | 平成20年6月23日 | 平成20年8月21日<br>0850-7-58   | 工事立会 |    |
| 49     | 第94条           | 平瀬野遺跡<br>縄文・弥生、散布地<br>小林市東方            | 九州農政局西諸農業水利事業所長            | 平成20年6月23日 | 平成20年8月21日<br>0850-7-59   | 工事立会 |    |
| 50     | 第94条           | 水天山遺跡群<br>縄文、散布地<br>小林市東方              | 九州農政局西諸農業水利事業所長            | 平成20年6月23日 | 平成20年8月21日<br>0850-7-60   | 工事立会 |    |
| 51     | 第94条           | 池ノ上遺跡<br>その他、散布地<br>小林市東方              | 九州農政局西諸農業水利事業所長            | 平成20年6月23日 | 平成20年8月21日<br>0850-7-61   | 工事立会 |    |
| 52     | 第94条           | 武骨野遺跡群<br>縄文・弥生、散布地<br>小林市東方           | 九州農政局西諸農業水利事業所長            | 平成20年6月23日 | 平成20年8月21日<br>0850-7-62   | 工事立会 |    |
| 53     | 第94条           | 大島野遺跡<br>時代不詳、散布地<br>串間市秋山             | 南那珂農林振興局長                  | 平成20年7月11日 | 平成20年9月5日<br>0850-7-84    | 工事立会 |    |
| 54     | 第94条           | 水田第1遺跡<br>縄文、散布地<br>串間市大平              | 南那珂農林振興局長                  | 平成20年7月10日 | 平成20年9月5日<br>0850-7-85    | 工事立会 |    |
| 55     | 第94条           | 堀川遺跡<br>近世、その他、遺跡<br>日南市池津             | 前南港湾事務所長                   | 平成20年8月25日 | 平成20年9月5日<br>0850-7-86    | 発掘調査 |    |
| 56     | 第94条           | 上尾筋遺跡<br>弥生～平安、散布地<br>西都市二宮            | 西都市長                       | 平成20年6月23日 | 平成20年9月11日<br>0850-7-91   | 慎重工事 |    |
| 57     | 第94条           | 室ヶ崎遺跡<br>弥生～平安、散布地<br>西都市二宮            | 西都市長                       | 平成20年6月17日 | 平成20年9月16日<br>0850-7-94   | 発掘調査 |    |
| 58     | 第94条           | 中世、散布地<br>那城市早船町                       | 那城市長                       | 平成20年9月1日  | 平成20年9月9日<br>0850-7-90    | 工事立会 |    |
| 59     | 第94条           | 鎌水遺跡<br>弥生・中世・近世、集落跡<br>那城市五丁町         | 那城市木事務所長                   | 平成20年9月10日 | 平成20年9月24日<br>0850-7-95   | 発掘調査 |    |
| 60     | 第94条           | 松平丸遺跡<br>縄文、散布地<br>野尻町紙屋               | 西諸農業林振興局長                  | 平成20年9月12日 | 平成20年9月24日<br>0850-7-96   | 慎重工事 |    |
| 61     | 第94条           | 波り跡遺跡<br>宮崎市佐土原町丁下田島                   | 宮崎市長                       | 平成20年9月25日 | 平成20年9月30日<br>0850-7-99   | 工事立会 |    |
| 62     | 第94条           | 今村前遺跡<br>古墳・奈良、散布地<br>宮崎市百計町           | 宮崎市長                       | 平成20年9月25日 | 平成20年9月30日<br>0850-7-100  | 工事立会 |    |
| 63     | 第94条           | 明麻倉遺跡<br>古墳、散布地<br>郡城市南横市              | 郡城市長                       | 平成20年9月9日  | 平成20年9月30日<br>0850-7-93   | 慎重工事 |    |
| 64     | 第94条           | 原田・上江遺跡<br>縄文～平安、散布地<br>えびの市原田         | 九州農政局西諸農業水利事業所長            | 平成20年6月23日 | 平成20年9月30日<br>0850-7-87   | 工事立会 |    |
| 65     | 第94条           | 後迫遺跡<br>平安、散布地<br>えびの市安水               | 九州農政局西諸農業水利事業所長            | 平成20年6月23日 | 平成20年9月30日<br>0850-7-88   | 工事立会 |    |
| 66     | 第94条           | 赤松原遺跡<br>古墳、散布地<br>えびの市原田              | 九州農政局西諸農業水利事業所長            | 平成20年6月23日 | 平成20年9月30日<br>0850-7-89   | 慎重工事 |    |
| 67     | 第94条           | 牧の原遺跡<br>縄文・弥生・中世・近世、散<br>那城市間之尻町      | 九州農政局都城盆地農業水利事業所長          | 平成20年9月24日 | 平成20年10月7日<br>0850-7-97   | 工事立会 |    |
| 68     | 第94条           | 中之迫遺跡<br>縄文・近世、散布地<br>那城市間之尻町          | 九州農政局都城盆地農業水利事業所長          | 平成20年9月24日 | 平成20年10月7日<br>0850-7-98   | 工事立会 |    |
| 69     | 第94条           | 今井野遺跡<br>旧石器～古墳、散布地<br>延岡市天下町          | 延岡市土地開発公社                  | 平成20年9月16日 | 平成20年10月7日<br>0850-7-101  | 発掘調査 |    |
| 70     | 第94条           | 塚坂遺跡<br>縄文～近世、散布地<br>郡城市橋北             | 郡城市長                       | 平成20年9月12日 | 平成20年10月6日<br>0850-7-102  | 工事立会 |    |
| 71     | 第94条           | 野地久保島遺跡<br>弥生・中世・近世、散布地<br>延岡市北瀬町古江    | 国土交通省九州地方整備局<br>延岡河川国道事務所長 | 平成20年9月18日 | 平成20年10月7日<br>0850-7-104  | 発掘調査 |    |
| 72     | 第94条           | 市之城址<br>中世、城址跡<br>国富町前平                | 九州農政局福岡二川農業水利事業所長          | 平成20年9月25日 | 平成20年10月6日<br>0850-7-105  | 工事立会 |    |
| 73     | 第94条           | 大岩田村/新遺跡<br>縄文・中世・近世、散布地<br>那城市下石船町    | 郡城市長                       | 平成20年10月1日 | 平成20年10月7日<br>0850-7-106  | 慎重工事 |    |
| 74     | 第94条           | 小林原遺跡群<br>縄文・弥生・近世、散布地<br>小林市東方        | 小林市長                       | 平成20年9月26日 | 平成20年10月10日<br>0850-7-167 | 慎重工事 |    |

| 番<br>号 | 届出等の種類<br>機関名称 | 遺跡の名称<br>時代・種類<br>所在                 | 届出をした者     | 届出の日付       | 教育委員会による地理                |       | 備考 |
|--------|----------------|--------------------------------------|------------|-------------|---------------------------|-------|----|
|        |                |                                      |            |             | 指示等の日付<br>文書番号            | 指示事項  |    |
| 75     | 第94条           | 小林原遺跡跡<br>縄文・弥生・近世、散布地<br>小林市水海道     | 小林市長       | 平成20年10月9日  | 平成20年10月17日<br>0850-7-108 | 工事立会  |    |
| 76     | 第94条           | 大湯遺跡<br>弥生、集落跡<br>川南町川南              | 児湯農林振興局長   | 平成20年10月1日  | 平成20年10月17日<br>0850-7-109 | 工事立会  |    |
| 77     | 第94条           | 飯上遺跡<br>旧石輪〜古墳・中世、散布地<br>延岡市北方町蔵田    | 延岡市長       | 平成20年8月18日  | 平成20年11月6日<br>0850-7-112  | 発掘調査  |    |
| 78     | 第94条           | 東平下B遺跡<br>弥生、散布地<br>川南町川南            | 児湯農林振興局長   | 平成20年10月7日  | 平成20年11月6日<br>0850-7-114  | 慎重工事  |    |
| 79     | 第94条           | 向原の遺跡<br>縄文・弥生、散布地<br>川南町川南          | 児湯農林振興局長   | 平成20年10月7日  | 平成20年11月6日<br>0850-7-115  | 工事立会  |    |
| 80     | 第94条           | 長岡原遺跡<br>弥生、散布地<br>川南町川南             | 児湯農林振興局長   | 平成20年10月7日  | 平成20年11月6日<br>0850-7-116  | 工事立会  |    |
| 81     | 第94条           | 形山形遺跡<br>弥生・古墳、散布地<br>川南町川南          | 児湯農林振興局長   | 平成20年10月7日  | 平成20年11月6日<br>0850-7-117  | 工事立会  |    |
| 82     | 第94条           | 高岡遺跡群(33地点)<br>古墳・近世、散布地<br>宮崎市高岡町西山 | 宮崎市長       | 平成20年10月16日 | 平成20年11月7日<br>0850-7-119  | 発掘調査  |    |
| 83     | 第94条           | 基加屋遺跡<br>弥生・古墳・中近世、散布地<br>都城市南横市     | 郡城市長       | 平成20年10月31日 | 平成20年11月12日<br>0850-7-120 | 工事立会  |    |
| 84     | 第94条           | 飯原第2遺跡<br>縄文、散布地<br>宮崎白野町飯原          | 宮崎市長       | 平成20年11月20日 | 平成20年11月19日<br>0850-7-122 | 工事立会  |    |
| 85     | 第94条           | 太郎第2遺跡<br>縄文・弥生・中世、散布地<br>都城市高城町吉水   | 郡城市長       | 平成20年11月17日 | 平成20年12月1日<br>0850-7-124  | 工事立会  |    |
| 86     | 第94条           | 二本松遺跡<br>中世・近世、散布地<br>都城市高城町大井手      | 北諸農林振興局長   | 平成20年10月28日 | 平成20年12月1日<br>0850-7-126  | 工事立会  |    |
| 87     | 第94条           | 二本松遺跡<br>弥生、集落跡<br>都城市高城町大井手         | 北諸農林振興局長   | 平成20年10月30日 | 平成20年12月1日<br>0850-7-127  | 発掘調査  |    |
| 88     | 第94条           | 佐土原大道遺跡<br>弥生・中世・近世、散布地<br>都城市大井手    | 北諸農林振興局長   | 平成20年10月28日 | 平成20年12月4日<br>0850-7-125  | 工事立会  |    |
| 89     | 第94条           | 旗野遺跡<br>弥生、散布地<br>宮崎市阿波根町            | 宮崎市長       | 平成20年11月20日 | 平成20年12月1日<br>0850-7-128  | 発掘調査  |    |
| 90     | 第94条           | 前津第1遺跡<br>縄文、散布地<br>宮崎市指野町乙          | 宮崎市長       | 平成20年11月21日 | 平成20年12月2日<br>0850-7-129  | 工事立会  |    |
| 91     | 第94条           | 二原遺跡群<br>弥生・古墳、散布地<br>小林市真方          | 小林市長       | 平成20年11月28日 | 平成20年12月17日<br>0850-7-130 | 工事立会  |    |
| 92     | 第94条           | 田谷・尻辻遺跡<br>弥生・古墳・中近世、散布地<br>都城市南横市   | 郡城市長       | 平成20年11月27日 | 平成20年12月9日<br>0850-7-131  | 慎重工事  |    |
| 93     | 第94条           | 千歳遺跡群<br>縄文・弥生、散布地<br>小林市南西方         | 西諸農林振興局長   | 平成20年12月9日  | 平成20年12月17日<br>0850-7-134 | 工事立会  |    |
| 94     | 第94条           | 上多々良遺跡<br>古墳、古墳<br>延岡市御堂町            | 延岡市長       | 平成20年12月22日 | 平成21年1月10日<br>0850-7-140  | 本発掘調査 |    |
| 95     | 第94条           | 松右第1遺跡<br>旧石輪〜古墳、散布地<br>都農町川北        | 西日本高速道路(株) | 平成20年10月22日 | 平成21年1月14日<br>0850-7-146  | 発掘調査  |    |
| 96     | 第94条           | 新別府下原遺跡<br>弥生・古墳、散布地<br>都農町川北        | 児湯農林振興局長   | 平成20年9月4日   | 平成21年1月14日<br>0850-7-143  | 工事立会  |    |
| 97     | 第94条           | 新別府遺跡<br>散布地<br>都農町川北                | 児湯農林振興局長   | 平成20年9月30日  | 平成21年1月14日<br>0850-7-144  | 工事立会  |    |
| 98     | 第94条           | 新別府配遺跡<br>散布地<br>都農町川北               | 児湯農林振興局長   | 平成20年9月30日  | 平成21年1月14日<br>0850-7-145  | 工事立会  |    |
| 99     | 第94条           | 福安遺跡群<br>弥生、散布地<br>小林市北西方            | 西諸農林振興局長   | 平成20年10月28日 | 平成21年1月22日<br>0850-7-123  | 工事立会  |    |
| 100    | 第94条           | 青木遺跡<br>縄文・平安<br>宮崎市田野町甲             | 宮崎市長       | 平成21年1月15日  | 平成21年1月23日<br>0850-7-148  | 工事立会  |    |
| 101    | 第94条           | 又三遺跡群<br>縄文、散布地<br>宮崎市田野町甲           | 宮崎市長       | 平成21年1月15日  | 平成21年1月23日<br>0850-7-149  | 工事立会  |    |
| 102    | 第94条           | 空地遺跡<br>縄文<br>宮崎市田野町甲                | 宮崎市長       | 平成21年1月15日  | 平成21年1月23日<br>0850-7-150  | 工事立会  |    |
| 103    | 第94条           | 長谷遺跡<br>縄文・弥生、散布地<br>宮崎市佐土原町上田島      | 宮崎市長       | 平成21年1月23日  | 平成21年2月3日<br>0850-7-155   | 工事立会  |    |

| 番号  | 届出等の種類<br>根拠条名 | 遺跡の名称<br>時代・種類<br>所在地              | 届出をした者       | 届出の日付      | 教育委員会による処理               |      | 備考 |
|-----|----------------|------------------------------------|--------------|------------|--------------------------|------|----|
|     |                |                                    |              |            | 指示等の日付<br>文書番号           | 指示事項 |    |
| 104 | 第94条           | 田ノ上遺跡<br>古墳・近世、散布地<br>宮崎市北土原町下田島   | 宮崎市長         | 平成21年1月19日 | 平成21年2月6日<br>0850-7-156  | 工事立会 |    |
| 105 | 第94条           | 菅玉丸遺跡<br>縄文・弥生、散布地<br>国富町菅玉丸       | 宮崎県高岡土木事務所長  | 平成21年2月4日  | 平成21年2月12日<br>0850-7-158 | 慎重工事 |    |
| 106 | 第94条           | 鈴川第1遺跡<br>弥生・古墳・中近世、散布地<br>都城市屋子野町 | 都城市長         | 平成21年2月13日 | 平成21年2月27日<br>0850-7-162 | 慎重工事 |    |
| 107 | 第94条           | 大塚第1遺跡<br>弥生・古墳、古墳<br>都賀町三ノ野山      | 西諸県農林振興局長    | 平成21年2月20日 | 平成21年3月6日<br>0850-7-166  | 工事立会 |    |
| 108 | 第93条           | 中原遺跡群<br>縄文～中世、散布地<br>三股町藤山        | 北諸県農林振興局長    | 平成21年1月12日 | 平成21年3月6日<br>0850-7-163  | 工事立会 |    |
| 109 | 第94条           | 堤邊跡群<br>不明、散布地<br>小林市堤             | 小林市長         | 平成21年3月2日  | 平成21年3月10日<br>0850-7-167 | 慎重工事 |    |
| 110 | 第94条           | 高鍋城跡<br>中近世、都城跡<br>高鍋町高鍋           | 高鍋町長         | 平成21年2月25日 | 平成21年3月11日<br>0850-7-168 | 工事立会 |    |
| 111 | 第94条           | 大迫遺跡<br>弥生、縄文跡<br>川内町川内            | 児湯農林振興局長     | 平成21年2月26日 | 平成21年3月17日<br>0850-7-173 | 工事立会 |    |
| 112 | 第94条           | 都甲第2遺跡<br>平安～近世、散布地<br>宮崎市北土原町     | 宮崎市上下水道局長    | 平成21年2月26日 | 平成21年3月17日<br>0850-7-174 | 慎重工事 |    |
| 113 | 第94条           | 榎野遺跡群<br>縄文・弥生、散布地<br>小林市栗西方       | 宮崎県西諸県農林振興局長 | 平成21年3月11日 | 平成21年3月24日<br>0850-7-176 | 工事立会 |    |
| 114 | 第94条           | 榎野遺跡群<br>弥生・古墳、散布地<br>小林市堤         | 西諸県農林振興局長    | 平成21年3月11日 | 平成21年3月24日<br>0850-7-179 | 慎重工事 |    |
| 115 | 第94条           | 田尻・灰枝遺跡<br>弥生・古墳・中近世、散布地<br>都城市鹿根市 | 都城市長         | 平成21年3月16日 | 平成21年3月26日<br>0850-7-178 | 工事立会 |    |

#### 遺跡発見の届出・通知

##### 文化財保護法第96条による届出

| 番号 | 届出等の種類<br>根拠条名 | 遺跡の名称<br>時代・種類<br>所在地      | 届出をした者 | 届出の日付     | 教育委員会による処理             |      | 備考 |
|----|----------------|----------------------------|--------|-----------|------------------------|------|----|
|    |                |                            |        |           | 指示等の日付<br>文書番号         | 指示事項 |    |
| 1  | 第96条           | 天賀部遺跡<br>弥生、散布地<br>五ヶ瀬町三ヶ所 | 個人     | 平成21年3月9日 | 平成21年3月17日<br>0850-7-2 | 保存協議 |    |

##### 文化財保護法第97条による通知

| 番号 | 届出等の種類<br>根拠条名 | 遺跡の名称<br>時代・種類<br>所在地      | 届出をした者                | 届出の日付       | 教育委員会による処理              |      | 備考 |
|----|----------------|----------------------------|-----------------------|-------------|-------------------------|------|----|
|    |                |                            |                       |             | 指示等の日付<br>文書番号          | 指示事項 |    |
| 1  | 第97条           | 朽木地下式横穴墓<br>古墳、古墳<br>国富町八代 | 九州農政局駿川二期<br>農業水利事業所長 | 平成20年11月11日 | 平成20年11月17日<br>0850-8-1 | 発掘調査 |    |

発掘調査の届出等

文化財保護法第99条による発掘

| 番号 | 遺跡の名称<br>時代・種別<br>所在地                    | 調査を行った<br>地方公共団体 | 調査の目的<br>種類 | 面積<br>(㎡) | 調査期間                            | 備考 |
|----|--|------------------|-------------|-----------|---------------------------------|----|
| 1  | 王子原遺跡<br>縄文・古墳・中世・近世、散布地<br>郡城市安久町       | 郡城市              | 本発掘調査       | 200       | 平成19年11月12日<br>～<br>平成20年3月31日  |    |
| 2  | 上安久遺跡<br>縄文・古墳・平安・中世、散布地<br>郡城市安久町       | 郡城市              | 本発掘調査       | 2145      | 平成19年11月12日<br>～<br>平成20年3月31日  |    |
| 3  | 上多々良遺跡<br>奈良・平安、生産遺跡<br>延岡市岡宮            | 延岡市              | 本発掘調査       | 1230      | 平成19年6月27日<br>～<br>平成20年3月7日    |    |
| 4  | 上多々良遺跡(第7-2次)<br>古墳、散布地<br>延岡市岡宮町        | 延岡市              | 確認調査        | 38        | 平成20年3月7日<br>～<br>平成20年3月28日    |    |
| 5  | 塩見城跡<br>中世・近世、城館跡<br>日向市塩見               | 宮崎県              | 本発掘調査       | 5600      | 平成19年7月2日<br>～<br>平成20年3月31日    |    |
| 6  | 向原第2遺跡<br>弥生・古墳、集落跡<br>郡城市立野             | 郡城市              | 本発掘調査       | 1780      | 平成20年1月9日<br>～<br>平成20年3月31日    |    |
| 7  | 山中遺跡群<br>縄文・弥生、奈良～近世、散布地・集落跡<br>小林市細野    | 小林市              | 確認調査        | 36        | 平成20年3月25日<br>～<br>平成20年3月27日   |    |
| 8  | 山中遺跡群<br>縄文・弥生・中世・近世、散布地・集落跡<br>小林市細野    | 小林市              | 本発掘調査       | 3400      | 平成19年11月16日<br>～<br>平成20年3月28日  |    |
| 9  | 古瀬第2遺跡<br>弥生・集落跡<br>北諸県郡三股町宮村            | 三股町              | 確認調査        | 6         | 平成19年7月25日                      |    |
| 10 | 都於郡城跡(7次)<br>中世・近世、城館跡<br>西都市荒武          | 西都市              | 確認調査        | 130       | 平成20年1月17日<br>～<br>平成20年3月31日   |    |
| 11 | 宮崎市佐土原町上田島                               | 宮崎市              | 試掘調査        | 7         | 平成20年2月19日                      |    |
| 12 | 宮崎市佐土原町上田島                               | 宮崎市              | 試掘調査        | 7         | 平成20年2月19日                      |    |
| 13 | 延岡城内遺跡(第18次)<br>古墳・近世、散布地・城館跡<br>延岡市東本小路 | 延岡市              | 確認調査        | 106.8     | 平成20年3月10日<br>～<br>平成20年3月27日   |    |
| 14 | 栗原府遺跡<br>中世、その他の墓<br>新富町新田               | 新富町              | 本発掘調査       | 2874      | 平成20年3月24日<br>～<br>平成20年3月31日   |    |
| 15 | 志和池1号墳<br>古墳、古墳<br>郡城市下水渡町               | 宮崎県              | 確認調査        | 16        | 平成20年4月11日                      |    |
| 16 | 宮崎市佐土原町下田島                               | 宮崎市              | 試掘調査        | 300       | 平成19年11月28日<br>～<br>平成19年11月30日 |    |
| 17 | 郡城市都須町                                   | 郡城市              | 試掘調査        | 52        | 平成20年4月9日<br>～<br>平成20年4月10日    |    |
| 18 | 日南市板敷                                    | 宮崎県              | 試掘調査        | 56        | 平成20年4月17日<br>～<br>平成20年4月18日   |    |
| 19 | 藤堂遺跡<br>弥生・古墳・中世・近世、集落跡<br>郡城市平塚町        | 郡城市              | 確認調査        | 18        | 平成20年4月22日                      |    |
| 20 | 城ヶ尾遺跡<br>縄文・古墳・近世、集落地<br>郡城市下長坂町         | 郡城市              | 確認調査        | 12        | 平成20年4月23日                      |    |
| 21 | 川南町川南                                    | 宮崎県              | 試掘調査        | 24        | 平成20年4月23日<br>～<br>平成20年4月25日   |    |
| 22 | 柳の城跡<br>中世、城館跡<br>郡城市高崎町                 | 郡城市              | 確認調査        | 12        | 平成20年4月25日                      |    |
| 23 | 野々美谷城跡<br>中世、城館跡<br>郡城市野々美谷町             | 郡城市              | 確認調査        | 12        | 平成20年4月18日                      |    |
| 24 | 宮崎市阿波岐原                                  | 宮崎市              | 試掘調査        | 52        | 平成20年4月24日<br>～<br>平成20年4月25日   |    |

| 番号 | 遺跡の名称<br>時代・種類<br>所在地                      | 調査を行った<br>地方公共団体 | 調査の目的<br>種類 | 面積<br>(㎡) | 調査期間                          | 備考 |
|----|--|------------------|-------------|-----------|-------------------------------|----|
| 25 | 宮崎市本郷南方                                    | 宮崎市              | 試掘調査        | 24        | 平成20年5月1日                     |    |
| 26 | 野宮第2遺跡(3次調査)<br>旧石器～近世、散布地・集落跡<br>児島郡高橋町上江 | 宮崎県              | 本発掘調査       | 402       | 平成20年4月1日<br>～<br>平成20年4月30日  |    |
| 27 | 大岩田村ノ新遺跡<br>縄文・弥生・中世、散布地<br>郡城市下長坂町        | 郡城市              | 確認調査        | 24        | 平成20年5月7日<br>～<br>平成20年5月8日   |    |
| 28 | 八久保第4遺跡<br>弥生、散布地<br>郡城市高城町有水              | 郡城市              | 確認調査        | 40        | 平成20年4月21日<br>～<br>平成20年4月28日 |    |
| 29 | 谷ノ口遺跡<br>縄文・弥生、散布地<br>川南町山瀬谷               | 宮崎県              | 確認調査        | 50        | 平成20年5月12日<br>～<br>平成20年5月13日 |    |
| 30 | 宮崎市佐土原町下那洞                                 | 宮崎市              | 試掘調査        | 21.3      | 平成20年5月1日                     |    |
| 31 | 宮崎市島之内                                     | 宮崎市              | 試掘調査        | 8         | 平成20年5月8日                     |    |
| 32 | 内山城跡遺跡<br>中世、城館跡<br>小林市須木内山                | 小林市              | 確認調査        | 12        | 平成20年5月7日<br>～<br>平成20年5月8日   |    |
| 33 | 牧ノ原遺跡群<br>縄文～平安、散布地<br>郡城市高城町大井手           | 郡城市              | 確認調査        | 120       | 平成20年4月28日<br>～<br>平成20年5月9日  |    |
| 34 | 宮崎第2遺跡(第4次)<br>縄文、散布地<br>北郷町廻之原            | 宮崎県              | 確認調査        | 262       | 平成20年5月7日<br>～<br>平成20年5月8日   |    |
| 35 | 舞木遺跡<br>弥生・中世、集落跡<br>郡城市五十町                | 宮崎県              | 確認調査        | 208       | 平成20年5月21日<br>～<br>平成20年5月21日 |    |
| 36 | 上尾筋遺跡<br>弥生～近世、散布地<br>西都市三宅                | 西都市              | 確認調査        | 17.6      | 平成20年5月7日<br>～<br>平成20年5月13日  |    |
| 37 | 宮崎市錦町                                      | 宮崎市              | 試掘調査        | 48        | 平成20年5月19日<br>～<br>平成20年5月22日 |    |
| 38 | 郡城市下水渡町                                    | 郡城市              | 試掘調査        | 74        | 平成20年5月21日<br>～<br>平成20年5月23日 |    |
| 39 | 紫波洞崎城跡<br>中世、城館跡<br>宮崎市新生迫                 | 宮崎県              | 確認調査        | 12        | 平成20年5月29日                    |    |
| 40 | 飯肥城下町遺跡<br>近世、その他遺跡<br>日南市飯肥               | 日南市              | 確認調査        | 2.25      | 平成20年5月20日<br>～<br>平成20年5月22日 |    |
| 41 | 飯肥城下町遺跡<br>近世、その他遺跡<br>日南市飯肥               | 日南市              | 確認調査        | 2.25      | 平成20年5月13日<br>～<br>平成20年5月15日 |    |
| 42 | 備佐遺跡群<br>古墳・中世、散布地<br>延岡市須佐                | 宮崎県              | 確認調査        | 120       | 平成20年6月4日<br>～<br>平成20年10月1日  |    |
| 43 | 新田原5号墳<br>古墳、古墳<br>児島郡新宮町上富田               | 新宮町              | 確認調査        | 233       | 平成20年3月31日<br>～<br>平成20年5月26日 |    |
| 44 | 山ノ口遺跡<br>旧石器～中世、集落跡<br>川南町川南               | 宮崎県              | 確認調査        | 1100      | 平成20年6月6日<br>～<br>平成20年6月6日   |    |
| 45 | 宮大農園遺跡<br>中世・近世、散布地<br>宮崎市福島               | 宮崎県              | 確認調査        | 108       | 平成20年6月5日<br>～<br>平成20年6月6日   |    |
| 46 | 郡城市五十町                                     | 郡城市              | 試掘調査        | 82.5      | 平成20年6月4日<br>～<br>平成20年6月6日   |    |
| 47 | 内木場遺跡<br>縄文・中世、散布地・城館跡<br>小林市東方            | 小林市              | 確認調査        | 6         | 平成20年6月12日                    |    |
| 48 | 宮崎市高岡町洲之名<br>曾根遺跡                          | 宮崎市              | 試掘調査        | 9         | 平成20年5月29日                    |    |
| 49 | 曾根遺跡<br>古墳～平安、集落跡<br>宮崎市宮脇町                | 宮崎市              | 確認調査        | 24        | 平成20年6月4日<br>～<br>平成20年6月5日   |    |

| 番号 | 道路の名称<br>時代・種別<br>所在地                      | 調査を行った<br>地方公共団体 | 調査の目的<br>種別 | 面積<br>(㎡) | 調査期間                                     | 備考 |
|----|--|------------------|-------------|-----------|--|----|
| 50 | 丹後福道路<br>旧石部～近世、散布地<br>宮崎市高岡町花見            | 宮崎市              | 確認調査        | 14        | 平成20年6月3日                                |    |
| 51 | 延岡城下町道路(第3次)<br>弥生・近世、集落跡・城跡跡<br>延岡市北町     | 延岡市              | 確認調査        | 22.7      | 平成20年6月5日<br>～<br>平成20年6月6日<br>平成20年6月9日 |    |
| 52 | 延岡市船室崎町                                    | 延岡市              | 試験調査        | 22.2      | 平成20年6月12日<br>～<br>平成20年4月21日            |    |
| 53 | 坂平道路(第3次)<br>旧石部・彌文・中世・弥生・散布地・城跡跡<br>日向市富高 | 宮崎県              | 確認調査        | 460       | 平成20年6月13日<br>～<br>平成19年8月20日            |    |
| 54 | 上崎地区道路<br>旧石部～古墳・中世<br>延岡市北方町              | 延岡市              | 本免指調査       | 200       | 平成19年10月19日                              |    |
| 55 | 窪ヶ崎道路<br>弥生～平安、散布地<br>西都市大字三宅              | 西都市              | 本免指調査       | 266       | 平成19年10月5日<br>～<br>平成19年12月12日           |    |
| 56 | 童子丸道路(19-2)<br>彌文～近世、散布地<br>西都市童子丸         | 西都市              | 確認調査        | 31        | 平成19年6月14日<br>～<br>平成19年6月21日            |    |
| 57 | 寺崎道路日地点<br>弥生～近世、散布地<br>西都市三宅              | 西都市              | 確認調査        | 60        | 平成19年9月20日<br>～<br>平成19年12月12日           |    |
| 58 | 西原地区道路(寺原道路)<br>弥生～平安、散布地<br>西都市三宅         | 西都市              | 確認調査        | 1371      | 平成20年4月28日<br>～<br>平成20年5月26日            |    |
| 59 | 内之八重第1道路<br>彌文・中世・近世、散布地<br>宮崎市高岡町上倉水      | 宮崎市              | 確認調査        | 20.3      | 平成20年6月17日                               |    |
| 60 | 跡崎塚古墳<br>古墳、古墳<br>日向市富高                    | 宮崎県              | 確認調査        | 25        | 平成20年6月12日<br>～<br>平成20年6月13日            |    |
| 61 | 二本松道路<br>中世・近世、散布地<br>都城市高城町大井手            | 宮崎県              | 確認調査        | 7         | 平成20年7月1日                                |    |
| 62 | 宮崎市波島                                      | 宮崎市              | 試験調査        | 4         | 平成20年6月26日                               |    |
| 63 | 宮崎市神宮                                      | 宮崎市              | 試験調査        | 3         | 平成20年6月26日                               |    |
| 64 | 宮崎市村角町                                     | 宮崎市              | 試験調査        | 7.4       | 平成20年6月19日                               |    |
| 65 | 日東市板敷<br>上高遺跡                              | 宮崎県              | 試験調査        | 28        | 平成20年7月3日                                |    |
| 66 | 彌文・中世、散布地<br>都城市楠北町                        | 都城市              | 確認調査        | 24        | 平成20年6月26日                               |    |
| 67 | 県指定高城町古墳<br>古墳、古墳<br>都城市高城町大井手             | 都城市              | 確認調査        | 9         | 平成20年5月20日<br>～<br>平成20年6月24日            |    |
| 68 | 宮崎市佐土原町                                    | 宮崎市              | 試験調査        | 8         | 平成20年7月1日                                |    |
| 69 | 田尻原枝遺跡<br>弥生・古墳・中近世、散布地<br>都城市南横市          | 都城市              | 確認調査        | 12        | 平成20年6月27日                               |    |
| 70 | 鈴川第1遺跡<br>弥生・古墳・中近世、散布地<br>都城市菓子野          | 都城市              | 確認調査        | 8         | 平成20年6月30日                               |    |
| 71 | 宮崎市田野町乙                                    | 宮崎市              | 試験調査        | 3         | 平成20年7月3日                                |    |
| 72 | 宮崎市田野町乙                                    | 宮崎市              | 試験調査        | 3         | 平成20年7月3日<br>～<br>平成20年7月4日              |    |
| 73 | 松平孔井遺跡<br>彌文、散布地<br>野尻町紙屋                  | 宮崎県              | 確認調査        | 38        | 平成20年7月11日                               |    |
| 74 | 中崎遺跡<br>弥生・古墳・中世、散布地<br>都城市野々美谷町           | 都城市              | 確認調査        | 37.7      | 平成20年6月26日<br>～<br>平成20年7月4日             |    |



| 番号 | 遺跡の名称<br>時代・種類<br>所在地                        | 調査を行った<br>地方公共団体 | 調査の目的<br>種類 | 面積<br>(㎡) | 調査期間                          | 備考 |
|----|--|------------------|-------------|-----------|-------------------------------|----|
| 75 | 庭田庭田遺跡群<br>縄文～古墳、散布地<br>日向市東郷町山陰甲            | 日向市              | 確認調査        | 6         | 平成20年7月10日                    |    |
| 76 | 東原遺跡<br>旧石器～弥生・中近世、散布地<br>延岡市北方町川水渡          | 延岡市              | 確認調査        | 3         | 平成20年7月3日<br>～<br>平成20年7月7日   |    |
| 77 | 宮崎市吉村町<br>家ノ峰遺跡<br>弥生～中世、散布地<br>都城市三笠        | 宮崎市              | 試験調査        | 73.5      | 平成20年7月10日<br>～<br>平成20年6月5日  |    |
| 78 | 高岡麓遺跡<br>古墳・中世・近世、散布地<br>宮崎市高岡町飯田            | 宮崎市              | 確認調査        | 16        | 平成20年6月20日<br>～<br>平成20年6月26日 |    |
| 79 | 高岡麓遺跡<br>古墳・近世、散布地<br>宮崎市高岡町飯田               | 宮崎市              | 確認調査        | 110       | 平成20年6月27日<br>～<br>平成20年6月5日  |    |
| 80 | 八幡原遺跡<br>中世・近世、集落跡<br>日南市楠原                  | 日南市              | 確認調査        | 3         | 平成20年6月6日<br>～<br>平成20年7月16日  |    |
| 81 | 坂原遺跡<br>旧石器～弥生・中近世、散布地<br>延岡市北方町曾木           | 延岡市              | 確認調査        | 27        | 平成20年7月22日                    |    |
| 82 | 八幡原遺跡<br>弥生、散布地<br>小林市地                      | 小林市              | 確認調査        | 4.5       | 平成20年7月15日                    |    |
| 83 | 高鍋城跡<br>中世・近世、城館跡<br>高鍋町上江                   | 宮崎県              | 本発掘調査       | 990       | 平成20年5月12日<br>～<br>平成20年7月18日 |    |
| 84 | 延岡市北川町川内名                                    | 延岡市              | 試験調査        | 10        | 平成20年7月10日<br>～<br>平成20年7月14日 |    |
| 85 | 門川町川内長堀                                      | 門川町              | 試験調査        | 4         | 平成20年7月22日                    |    |
| 86 | 野地久保島遺跡<br>弥生・古墳・中近世、散布地、集落跡・横穴墓<br>延岡市北瀬町古江 | 宮崎県              | 確認調査        | 215       | 平成20年7月22日<br>～<br>平成20年7月28日 |    |
| 87 | 上多々良遺跡<br>古墳、散布地<br>延岡市岡高町                   | 延岡市              | 確認調査        | 13        | 平成20年7月16日<br>～<br>平成20年7月23日 |    |
| 88 | 延岡市山月町                                       | 延岡市              | 試験調査        | 36        | 平成20年7月17日<br>～<br>平成20年7月28日 |    |
| 89 | 二本松遺跡<br>中世・近世、散布地<br>都城市高埴町大井手              | 宮崎県              | 確認調査        | 9         | 平成20年6月8日                     |    |
| 90 | 山中遺跡群<br>縄文・弥生・古墳～近世、散布地・集落跡<br>小林市細野        | 小林市              | 本発掘調査       | 1200      | 平成20年5月12日<br>～<br>平成20年7月31日 |    |
| 91 | 王子原遺跡<br>縄文・古墳・平安・中世、散布地<br>都城市安久町           | 都城市              | 確認調査        | 28        | 平成20年7月31日<br>～<br>平成20年8月1日  |    |
| 92 | 宮脇第2遺跡<br>古墳～平安、集落跡<br>宮崎市宮脇町                | 宮崎市              | 確認調査        | 47.2      | 平成20年7月30日                    |    |
| 93 | 高岡麓遺跡<br>集落地<br>宮崎市高岡町飯田                     | 宮崎市              | 確認調査        | 73.5      | 平成20年7月28日<br>～<br>平成20年7月30日 |    |
| 94 | 高岡麓遺跡<br>古墳・近世、散布地<br>宮崎市高岡町飯田               | 宮崎市              | 本発掘調査       | 920       | 平成20年6月18日<br>～<br>平成20年8月21日 |    |
| 95 | 博野遺跡<br>弥生～平安、散布地<br>小林市地                    | 小林市              | 確認調査        | 9         | 平成20年8月20日                    |    |
| 96 | 早見川遺跡<br>弥生・古墳、集落地<br>都城市昌原町                 | 都城市              | 確認調査        | 16        | 平成20年8月28日                    |    |
| 97 | 高岡麓遺跡<br>古墳・近世、散布地<br>宮崎市高岡町飯田               | 宮崎市              | 本発掘調査       | 80        | 平成20年7月24日<br>～<br>平成20年8月29日 |    |
| 98 | 下北方塚原遺跡<br>旧石器～近世、散布地<br>宮崎市下北方              | 宮崎市              | 確認調査        | 50.5      | 平成20年8月21日                    |    |

| 番号  | 遺跡の名称<br>時代・種類<br>所在地            | 調査を行った<br>地方公共団体 | 調査の目的<br>種 類 | 面積<br>(㎡) | 調査期間                            | 備 考 |
|-----|----------------------------------|------------------|--------------|-----------|---------------------------------|-----|
| 100 | 鈴江地区遺跡<br>中世・近世、散布地<br>宮崎市鈴江     | 宮崎県              | 確認調査         | 80        | 平成20年9月8日<br>～<br>平成20年9月9日     |     |
| 101 | 京之塚遺跡<br>縄文・弥生・中近世、散布地<br>都城市安久町 | 郡城市              | 確認調査         | 15        | 平成20年9月1日<br>～<br>平成20年9月2日     |     |
| 102 | 染染遺跡<br>古墳、散布地<br>えびの市栗田         | 宮崎県              | 確認調査         | 100       | 平成20年9月11日                      |     |
| 103 | 東平下B遺跡<br>弥生、散布地<br>川南町川南        | 宮崎県              | 確認調査         | 7.5       | 平成20年9月11日                      |     |
| 104 | 境畑遺跡<br>弥生・近世、散布地<br>宮崎市佐土原町上田島  | 宮崎市              | 確認調査         | 51.7      | 平成20年8月19日                      |     |
| 105 | 中野内遺跡<br>弥生、集落跡<br>延岡市北浦町古江      | 宮崎県              | 本発掘調査        | 2400      | 平成20年6月9日<br>～<br>平成20年6月22日    |     |
| 106 | カヲ石の元遺跡<br>中世・近世、散布地<br>延岡市熊野江町  | 宮崎県              | 本発掘調査        | 1600      | 平成20年6月2日<br>～<br>平成20年9月16日    |     |
| 107 | 堂ヶ崎遺跡<br>弥生～近世、散布地<br>西都市三宅      | 西都市              | 本発掘調査        | 297       | 平成20年7月2日<br>～<br>平成20年9月4日     |     |
| 108 | 牧ノ原遺跡群<br>縄文～近世、散布地<br>都城市高城町大井手 | 郡城市              | 確認調査         | 18        | 平成20年9月24日<br>～<br>平成20年9月25日   |     |
| 109 | 備北針谷遺跡<br>古代、集落跡<br>都城市備北        | 宮崎県              | 本発掘調査        | 2600      | 平成20年6月4日<br>～<br>平成20年9月16日    |     |
| 110 | 下北方塚原遺跡<br>旧石器～近世、散布地<br>宮崎市下北方  | 宮崎市              | 確認調査         | 103       | 平成20年9月9～11日<br>平成20年10月2-3日    |     |
| 111 | 小林塚遺跡群<br>縄文・弥生、散布地<br>小林市真方     | 小林市              | 確認調査         | 5         | 平成20年10月3日                      |     |
| 112 | 宮崎第2遺跡<br>縄文、散布地<br>北郷町藪之原       | 宮崎県              | 本発掘調査        | 1680      | 平成20年8月4日<br>～<br>平成20年10月14日   |     |
| 113 | 前ノ田村遺跡<br>縄文・弥生、散布地<br>川南町川南     | 宮崎県              | 本発掘調査        | 612       | 平成20年7月29日<br>～<br>平成20年10月16日  |     |
| 114 | 都城市今町                            | 郡城市              | 試掘調査         | 7.6       | 平成20年9月24日<br>～<br>平成20年9月25日   |     |
| 115 | 延岡市愛宕                            | 延岡市              | 試掘調査         | 5         | 平成20年10月14日<br>～<br>平成20年10月15日 |     |
| 116 | 東光寺遺跡<br>古墳、散布地<br>高鍋町岸田         | 宮崎県              | 確認調査         | 88        | 平成20年10月27日<br>～<br>平成20年10月28日 |     |
| 117 | 礼遺跡<br>平安～中世、散布地<br>日南市坂敷        | 宮崎県              | 確認調査         | 80        | 平成20年10月30日                     |     |
| 118 | 栗道南遺跡<br>旧石器～中世、散布地<br>高鍋町南高鍋    | 高鍋町              | 確認調査         | 1         | 平成20年10月6日<br>～<br>平成20年10月10日  |     |
| 119 | 江田山崎地区遺跡<br>弥生～中世<br>宮崎市阿波岐ヶ原    | 宮崎県              | 確認調査         | 40        | 平成20年11月4日<br>～<br>平成20年11月5日   |     |
| 120 | 郡島町川北                            | 宮崎県              | 試掘調査         | 2         | 平成20年10月8日                      |     |
| 121 | 大戸ノ口第3遺跡<br>弥生～古墳、散布地<br>高鍋町上江   | 宮崎県              | 確認調査         | 38        | 平成20年10月29日                     |     |
| 122 | 山田遺跡<br>旧石器、散布地<br>延岡市小川         | 延岡市              | 確認調査         | 20        | 平成20年10月15日<br>～<br>平成20年10月31日 |     |
| 123 | 塩見城跡<br>中世・近世、城跡跡<br>日向市塩見       | 宮崎県              | 本発掘調査        | 5140      | 平成20年4月7日<br>～<br>平成20年10月31日   |     |
| 124 | 備塚遺跡<br>縄文・平安・中世、散布地<br>都城市備北町   | 郡城市              | 確認調査         | 4         | 平成20年11月20日                     |     |

| 番号  | 遺跡の名称<br>時代<br>所在                  | 調査を行った<br>地方公共団体 | 調査の目的<br>種 類 | 面積<br>(㎡) | 調査期間  | 備 考 |
|-----|------------------------------------|------------------|--------------|-----------|---|-----|
| 125 | 中尾下遺跡<br>奈良・平安、散布地<br>豊城市下川原       | 豊城市              | 本発掘調査        | 1811      | 平成20年6月4日<br>～<br>平成20年10月31日                       |     |
| 126 | 大藤前田遺跡<br>中世、散布地<br>北郡町大藤          | 宮崎県              | 確認調査         | 70        | 平成20年11月25日   |     |
| 127 | 富田村古墳<br>古墳、古墳<br>新富町日置            | 新富町              | 確認調査         | 40        | 平成20年9月16日<br>～<br>平成20年10月31日                      |     |
| 128 | 延岡市榎ヶ丘                             | 延岡市              | 試験調査         | 23.4      | 平成20年11月21日   |     |
| 129 | 古城第2遺跡<br>弥生～中世、散布地<br>宮崎市佐土原町上田島  | 宮崎市              | 確認調査         | 48        | 平成20年13日<br>～<br>平成20年10月14日                        |     |
| 130 | 今村前遺跡<br>古墳～平安、散布地<br>宮崎市吉村町       | 宮崎市              | 確認調査         | 26        | 平成20年9月25日  |     |
| 131 | 宮崎市阿波崎原                            | 宮崎市              | 試験調査         | 60        | 平成20年11月4日<br>～<br>平成20年11月6日                       |     |
| 132 | 豊城市久保原                             | 豊城市              | 試験調査         | 4         | 平成20年11月5日  |     |
| 133 | 大年遺跡<br>縄文～近世、散布地<br>豊城市梅北         | 豊城市              | 確認調査         | 28        | 平成20年11月18日<br>～<br>平成20年11月19日<br>～<br>平成20年11月11日 |     |
| 134 | 豊城市庄内町                             | 豊城市              | 試験調査         | 20.4      | 平成20年11月13日   |     |
| 135 | 萩ヶ久保遺跡<br>縄文、散布地<br>豊城市山之口町富吉      | 豊城市              | 本発掘調査        | 1500      | 平成20年7月8日<br>～<br>平成20年11月18日<br>～<br>平成20年11月17日   |     |
| 136 | 宮崎市錦町                              | 宮崎市              | 試験調査         | 140       | 平成20年11月28日   |     |
| 137 | 高岡麓遺跡<br>古墳～近世、散布地<br>宮崎市高岡町飯田     | 宮崎市              | 確認調査         | 13        | 平成20年7月28日<br>～<br>平成20年7月30日                       |     |
| 138 | 高岡麓遺跡<br>古墳～近世、散布地<br>宮崎市高岡町飯田     | 宮崎市              | 確認調査         | 30        | 平成20年10月22日   |     |
| 139 | 宮崎市高岡町内山                           | 宮崎市              | 試験調査         | 4         | 平成20年9月22日  |     |
| 140 | 向原中尾第4遺跡<br>弥生・古墳、散布地<br>日向市東郷町山陰  | 宮崎県              | 本発掘調査        | 190       | 平成20年11月17日<br>～<br>平成20年12月1日                      |     |
| 141 | 猿野遺跡<br>弥生、散布地<br>宮崎市阿波崎原町         | 宮崎市              | 本発掘調査        | 44        | 平成20年12月15日～<br>17日                                 |     |
| 142 | 上多々良遺跡<br>古墳、古墳<br>延岡市岡富           | 延岡市              | 本発掘調査        | 530       | 平成20年7月30日～<br>12月26日                               |     |
| 143 | 山田遺跡<br>旧石器・縄文、散布地<br>延岡市小川町       | 延岡市              | 本発掘調査        | 112       | 平成20年12月3日～<br>26日                                  |     |
| 144 | 下北方遺跡群<br>旧石器～近世、散布地<br>宮崎市下北方     | 宮崎市              | 本発掘調査        | 395       | 平成20年10月31日～<br>12月25日                              |     |
| 145 | 新原・出口遺跡<br>古墳・中世、散布地<br>豊城市高木町     | 豊城市              | 確認調査         | 28        | 平成20年12月24日<br>～26日                                 |     |
| 146 | 柳木地下式横穴墓<br>古墳、古墳<br>国富町八代         | 宮崎県              | 本発掘調査        | 50        | 平成20年12月1日<br>～26日                                  |     |
| 147 | 野地久保遺跡<br>弥生・中世・近世、散布地<br>延岡市北浦町古江 | 宮崎県              | 本発掘調査        | 2000      | 平成20年10月14日<br>～12月25日                              |     |
| 148 | 向原中尾第3遺跡<br>縄文～古墳、散布地<br>日向市東郷町山陰  | 宮崎県              | 本発掘調査        | 280       | 平成20年12月2日<br>～15日                                  |     |
| 149 | 磯山第1遺跡<br>弥生、集落地<br>豊城市榑木原         | 豊城市              | 確認調査         | 100       | 平成20年8月19日～<br>12月15日                               |     |

| 番号  | 遺跡の名称<br>時代・種別<br>所在              | 調査を行った<br>地方公共団体 | 調査の目的<br>種別 | 面積<br>(㎡) | 調査期間                                   | 備考 |
|-----|-----------------------------------|------------------|-------------|-----------|--|----|
| 150 | 市之串遺跡<br>古墳、散布地<br>延岡市北浦町古江       | 宮崎県              | 本発掘調査       | 4400      | 平成20年10月14日<br>～12月26日                 |    |
| 151 | 高岡墓遺跡<br>古墳・近世、散布地<br>宮崎市高岡町内山    | 宮崎市              | 本発掘調査       | 236       | 平成20年11月20日～<br>12月25日                 |    |
| 152 | 年見川遺跡<br>弥生・古墳、集落地<br>都城市立野町      | 都城市              | 確認調査        | 20        | 平成21年1月14日～15日                         |    |
| 153 | 下原遺跡<br>中世・近世、散布地<br>都農町川北        | 宮崎県              | 本発掘調査       | 400       | 平成20年11月25日～12<br>月12日                 |    |
| 154 | 木戸平第1遺跡<br>弥生・古墳、散布地<br>都農町川北     | 宮崎県              | 本発掘調査       | 500       | 平成20年12月15日<br>～25日                    |    |
| 155 | 木戸平第2遺跡<br>縄文、散布地<br>都農町川北        | 宮崎県              | 本発掘調査       | 40        | 平成21年1月6日～14日                          |    |
| 156 | 都城市下長飯町<br>野地久保島遺跡                | 都城市              | 試験調査        | 88        | 平成20年12月16日～18<br>日、24日                |    |
| 157 | 弥生・中世・近世、散布地<br>延岡市北浦町古江          | 宮崎県              | 確認調査        | 191       | 平成21年1月13日～22日                         |    |
| 158 | 向原中尾第1遺跡<br>縄文～古墳、散布地<br>日向市東郷町山崎 | 宮崎県              | 本発掘調査       | 140       | 平成20年12月16日～<br>平成21年1月6日              |    |
| 159 | 都城市養原町<br>平原第2遺跡                  | 宮崎県              | 試験調査        | 100       | 平成21年1月27日                             |    |
| 160 | 弥生・古墳・近世、散布地<br>都城市養原町            | 宮崎県              | 確認調査        | 470       | 平成21年1月28日～30日                         |    |
| 161 | 宮崎市佐土原町明神山                        | 宮崎市              | 試験調査        | 24        | 平成21年1月21日～23日                         |    |
| 162 | 東原遺跡<br>弥生・古墳、散布地<br>宮崎市村角町       | 宮崎市              | 確認調査        | 6         | 平成20年12月10日                            |    |
| 163 | 宮崎市佐土原町下田島                        | 宮崎市              | 試験調査        | 13        | 平成20年12月11日                            |    |
| 164 | 宮崎市下北方                            | 宮崎市              | 試験調査        | 4         | 平成20年12月25日                            |    |
| 165 | 長谷遺跡<br>縄文・近世、散布地<br>宮崎市佐土原町上田島   | 宮崎市              | 確認調査        | 28        | 平成21年1月28日                             |    |
| 166 | 宮崎市田野町甲                           | 宮崎市              | 試験調査        | 20        | 平成20年10月30・31<br>日、12月12日              |    |
| 167 | 成山遺跡<br>縄文・中世、散布地<br>都城市豊満町       | 都城市              | 確認調査        | 2.82      | 平成21年2月2日                              |    |
| 168 | 祝吉第3遺跡<br>古墳・中近世、散布地<br>都城市早水町    | 都城市              | 確認調査        | 2.82      | 平成21年2月2日                              |    |
| 169 | 西ノ郷第2遺跡<br>古墳、散布地<br>都農町川北        | 宮崎県              | 本発掘調査       | 150       | 平成20年11月17～21<br>日、平成21年1月28日<br>～2月2日 |    |
| 170 | 舟川中塚遺跡<br>縄文、散布地<br>都農町船川         | 宮崎県              | 本発掘調査       | 70        | 平成21年1月15日～27日                         |    |
| 171 | 森ノ上遺跡<br>縄文・近世、散布地<br>延岡市北浦町古江    | 宮崎県              | 本発掘調査       | 5450      | 平成20年8月25日～<br>平成21年2月2日               |    |
| 172 | 鉄肥城下町遺跡<br>中世・近世、その他の遺跡<br>日向市鉄肥  | 宮崎県              | 確認調査        | 1         | 平成21年2月5日                              |    |
| 173 | 福川瀬河<br>近世、その他の遺跡<br>日向市油津        | 宮崎県              | 本発掘調査       | 217       | 平成20年11月25日～平<br>成21年2月5日              |    |
| 174 | 宮崎市佐土原町上田島                        | 宮崎市              | 試験調査        | 15        | 平成21年2月10日                             |    |

| 番号  | 遺跡の名称<br>時代・種類<br>所在地               | 調査を行った<br>地方公共団体 | 調査の目的<br>種類 | 面積<br>(㎡) | 調査期間                       | 備考 |
|-----|-------------------------------------|------------------|-------------|-----------|----------------------------|----|
| 175 | 下北方遺跡群<br>旧石器～近世、散布地<br>宮崎市下北方      | 宮崎市              | 確認調査        | 9         | 平成21年2月13日                 |    |
| 176 | 次郎左衛門遺跡<br>古墳・平安～近世、集落跡<br>西郷市三空    | 宮崎県              | 本発掘調査       | 2800      | 平成20年9月8日～平成<br>21年2月6日    |    |
| 177 | 埴造跡群<br>時期不明、散布地<br>小林市埴            | 小林市              | 確認調査        | 13        | 平成21年2月21日                 |    |
| 178 | 下北方遺跡群<br>旧石器～近世、散布地<br>宮崎市下北方      | 宮崎市              | 確認調査        | 7.6       | 平成21年2月16日                 |    |
| 179 | 埴尾原遺跡<br>縄文～近世、散布地<br>都城市大岩田        | 都城市              | 確認調査        | 4         | 平成21年2月24日                 |    |
| 180 | 延岡城内遺跡<br>弥生・近世、城館跡<br>延岡市桜小路       | 延岡市              | 確認調査        | 10        | 平成21年2月25日～27日             |    |
| 181 | 延岡市北方町南久保山                          | 宮崎県              | 試験調査        | 6         | 平成21年2月18日～20日             |    |
| 182 | 下北方遺跡群<br>旧石器～近世、散布地<br>宮崎市下北方      | 宮崎市              | 確認調査        | 29.3      | 平成21年3月3日                  |    |
| 183 | 宮崎市佐土原町下田島                          | 宮崎市              | 試験調査        | 28.5      | 平成21年3月5日                  |    |
| 184 | 銀座第1遺跡<br>旧石器～弥生・中世・近世、集落跡<br>川南町川南 | 宮崎県              | 本発掘調査       | 3600      | 平成20年7月28日～<br>平成21年3月4日   |    |
| 185 | 肥後城下町遺跡<br>中近世、城下町<br>日南市新肥         | 日南市              | 確認調査        | 1         | 平成21年3月10日                 |    |
| 186 | 穆佐城跡<br>中世、城館跡<br>宮崎市高岡町小山田         | 宮崎市              | 本発掘調査       | 653       | 平成20年10月8日～平<br>成21年3月12日  |    |
| 187 | 鬼塚遺跡群<br>縄文・弥生、散布地<br>小林市南西方        | 小林市              | 確認調査        | 15.4      | 平成21年3月10日                 |    |
| 188 | 延岡城内遺跡<br>弥生・近世、城館跡<br>延岡市天神小路      | 延岡市              | 確認調査        | 5         | 平成21年3月12日                 |    |
| 189 | 二本松遺跡<br>弥生・集落跡<br>都城市高城町大井手        | 都城市              | 本発掘調査       | 51        | 平成21年2月16日～3月<br>19日       |    |
| 190 | 日南市星倉                               | 日南市              | 試験調査        | 9         | 平成21年2月6日～2月<br>18日        |    |
| 191 | 彌坂遺跡群<br>弥生、散布地<br>小林市北西方           | 小林市              | 確認調査        | 78        | 平成20年12月26日～平<br>成21年3月17日 |    |
| 192 | 下切遺跡<br>弥生・中世、散布地<br>都城市高岡町         | 都城市              | 確認調査        | 80        | 平成21年3月2日～16日              |    |
| 193 | 堂ヶ崎遺跡<br>弥生～平安・近世、散布地<br>西郷市三空      | 西郷市              | 本発掘調査       | 401.6     | 平成20年7月7日～平成<br>21年2月20日   |    |
| 194 | 寺崎遺跡<br>弥生～近世、集落跡・官衙跡<br>西郷市三空      | 西郷市              | 本発掘調査       | 128.8     | 平成20年8月29日～平<br>成21年2月20日  |    |
| 195 | 上妻遺跡<br>縄文～近世、散布地<br>西郷市妻           | 西郷市              | 本発掘調査       | 82.2      | 平成21年2月2日～12日              |    |
| 196 | 宮崎市田野町                              | 宮崎市              | 試験調査        | 14        | 平成21年3月19日                 |    |
| 197 | 天ヶ城址<br>中世、城館跡<br>宮崎市高岡町            | 宮崎市              | 確認調査        | 22        | 平成21年3月16日                 |    |
| 198 | 茶園塚遺跡<br>中世・近世、散布地<br>宮崎市高岡町        | 宮崎市              | 確認調査        | 13        | 平成21年3月25日                 |    |

| 番号  | 遺跡の名称<br>時代・種類<br>所在地                          | 調査を行った<br>地方公共団体 | 調査の目的<br>種類 | 面積<br>(㎡) | 調査期間                           | 備考 |
|-----|--|------------------|-------------|-----------|--------------------------------|----|
| 199 | 株木山遺跡<br>縄文・古墳・平安・中世、散布地<br>都城市豊満町             | 都城市              | 確認調査        | 16        | 平成21年3月4日                      |    |
| 200 | 五反畑遺跡<br>旧石器・縄文・弥生・平安・中世、近世、散布地<br>清武町大字船引宇五反畑 | 清武町              | 本発掘調査       | 2480      | 平成19年12月6日<br>～<br>平成20年5月20日  |    |
| 201 | 上安久遺跡<br>縄文・古墳・平安・中世、散布地<br>都城市安久町             | 都城市              | 本発掘調査       | 2621      | 平成20年10月23日<br>～<br>平成21年3月31日 |    |
| 202 | 清武上猫ノ原遺跡<br>旧石器・縄文・弥生・古墳・平安・中世、散布地<br>清武町大字船引  | 清武町              | 本発掘調査       | 36200     | 平成12年12月6日<br>～<br>平成20年5月29日  |    |
| 203 | 二本杉遺跡<br>縄文・弥生・近世、散布地<br>都城市山之口町               | 都城市              | 確認調査        | 29        | 平成21年3月16日<br>～<br>平成21年3月26日  |    |
| 204 | 株木山遺跡<br>縄文・古墳・平安・中世、散布地<br>都城市豊満町             | 都城市              | 確認調査        | 50        | 平成21年3月16日<br>～<br>平成21年3月30日  |    |
| 205 | 今井野遺跡<br>旧石器・古墳・近世、散布地<br>延岡市天下町               | 延岡市              | 本発掘調査       | 3500      | 平成20年10月21日<br>～<br>平成21年3月31日 |    |
| 206 | 殿上(駄小屋)遺跡<br>旧石器・弥生・中世、散布地<br>延岡市北方町           | 延岡市              | 本発掘調査       | 170       | 平成20年8月25日<br>～<br>平成21年3月2日   |    |
| 207 | 北久保山遺跡<br>旧石器・縄文・弥生・近世、散布地<br>延岡市北方町           | 延岡市              | 確認調査        | 7         | 平成21年3月17日<br>～<br>平成21年3月19日  |    |
| 208 | 東原遺跡<br>旧石器・縄文・弥生・中世、散布地<br>延岡市北方町             | 延岡市              | 確認調査        | 7         | 平成21年3月17日<br>～<br>平成21年3月19日  |    |
| 209 | 東原遺跡<br>旧石器・縄文・弥生・中世、散布地<br>延岡市北方町             | 延岡市              | 確認調査        | 14        | 平成21年3月9日<br>～<br>平成21年3月10日   |    |
| 210 | 延岡市北川町   | 延岡市              | 試掘調査        | 60        | 平成21年2月12日<br>～<br>平成21年3月12日  |    |
| 211 | 都於郡城跡<br>中世・近世、城跡跡<br>西都市鹿野田                   | 西都市              | 確認調査        | 252       | 平成20年11月19日<br>～<br>平成21年3月13日 |    |
| 212 | 本庄古墳群<br>古墳、古墳<br>国富町本庄                        | 国富町              | 確認調査        | 39        | 平成21年3月16日<br>～<br>平成21年3月25日  |    |
| 213 | 天貫部遺跡<br>弥生、散布地<br>五ヶ瀬町三ヶ所                     | 五ヶ瀬町             | 確認調査        | 46.2      | 平成21年3月19日                     |    |
| 214 | 俵石第1遺跡<br>旧石器・古墳、散布地<br>都農町川北                  | 宮崎県              | 本発掘調査       | 3500      | 平成20年11月4日<br>～<br>平成21年3月31日  |    |

