




調査区全景



調査区全景



(左) S B01遺物
出土状況
(右) S B04完掘

浅川扇状地遺跡群
W 2 B区検出遺構(2)

(左) S B05遺物
出土状況
(右) S B05完掘




(左) S B06完掘
(右) S B07完掘



(左) S B08完掘
(右) S B09完掘



(左) S B10完掘
(右) S B11完掘



(左) S B12遺物
出土状況
(右) S B13完掘





浅川扇状地遺跡群
W 2 B区検出遺構③

(左) S B14完掘
(右) S B15完掘



(左) S B16集石
(右) S B16完掘



(左) S B17完掘
(右) S B18・19・22完掘



(左) S B21完掘
(右) S B24遺物
出土状況



(左) S B24完掘
(右) S M02礎
出土状況

調査区全景



(左) S B01完掘
(右) S B02完掘





(左) S B03完掘
(右) S B04完掘



(左) S B05完掘
(右) S B06完掘



PL 6



浅川層状地遺跡群
W3C区検出遺構(2)

(左) S B07調査状況
(右) S B08完掘

(左) S B09完掘
(右) S B10完掘

(左) S B11完掘
(右) S B12完掘

(左) S B13完掘
(右) S B14完掘

(左) S B15完掘
(右) S B16カメラ
遺物出土状況

澁川扇状地遺跡群
W3 C区検出遺構(3)

(左) S B16完掘
(右) S B17完掘




(左) S B18完掘
(右) S K09遺物
出土状況



W3 D区検出遺構

(左) S T01完掘
(右) S T02完掘




(左) S A01完掘
(右) W5区試掘状況



W6区試掘状況



PL 8



浅川層状地遺跡群
W7A区検出遺構

(左)SD101完掘

(右)SD103完掘



W7B区検出遺構(1)

調査区全景



調査区全景

調査区全景

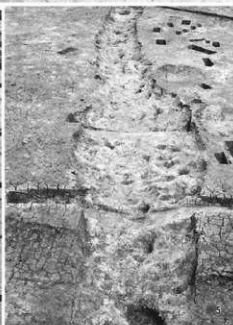


(左) S B101完掘
(右) S B103完掘



W7C区検出遺構

(左) S D101完掘
(右) S D102完掘



(左) 水田跡全景
(右) 水田跡調査風景



PL10

浅川扇状地遺跡群
W B A区検出遺構(1)

調査区全景



調査区全景



調査区全景




浅川扇状地遺跡群
W 6 A区検出遺構(2)


- (左) S D104完掘
(中) S D105・106
完掘
(右) S D107完掘



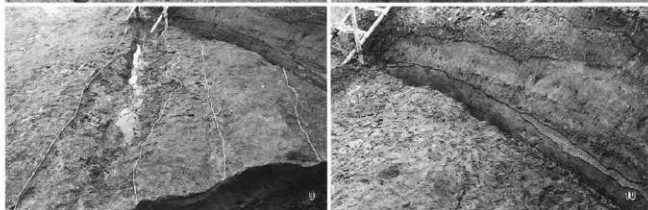
- (左) S D110完掘
(中) S D111完掘
(右) S D112完掘



- (左) S Q101遺物
出土状況
(右) 水田全景



水田畦畔と溝



調査区全景



(左) 調査区全景
(右) S B101完掘



(右) S B101完掘



(左) S B102完掘
(右) S B103完掘

調査区全景




(左) SB01完掘
(右) SB04完掘



(左) SB05完掘
(右) SB06完掘



(左) SB03完掘
(中) ST01完掘
(右) ST02完掘






浅川扇状地遺跡群
W 8 C区検出遺構(2)

(左) S T03完掘
(右) S K12土器
出土状況



W 8 D区検出遺構

調査区全景




(左) S B07完掘
(中) S B08遺物
出土状況
(右) S B08-09完掘



(左) S B08完掘
(中) S B09遺物
出土状況

浅川扇状地遺跡群
W9区き電所地点
検出道構

北調査区全景



(左) 南調査区全景
(右) S B01カマド
遺物出土状況



(左) S B01完掘
(右) S B04完掘



(左) S B05完掘
(右) S B08完掘



(左) SM01遺物
出土状況
(右) S Q01遺物
出土状況



PL16



浅川扇状地遺跡群
W9区検出遺構(1)

調査区全景



調査区全景



(左) S B01遺物
出土状況

(右) S B02遺物
出土状況



(左) S B03完掘
(右) S B04完掘

浅川层状地遺跡群
W 9 区検出遺構(2)

(左) S B05完掘

(中) S B08遺物
出土状況

(右) S B15調査状況




(左) S B10完掘

(右) S B12遺物
出土状況



(左) S B14完掘


(右) S B501遺物
出土状況



(左) S B16遺物
出土状況

(中) S D31遺物
出土状況

(右) S D39完掘



PL18



浅川層状地遺跡群
W9区検出遺構(3)

(左) ST01発掘
(右) ST02発掘

(右) ST03発掘

(左) ST06発掘


(右) SX01発掘

(左) SX02発掘

(右) SK704遺物
出土状況

(左) ST05発掘
(中) ST07発掘
(右) SX02遺物
出土状況

調査区全景




(左) S D102遺物

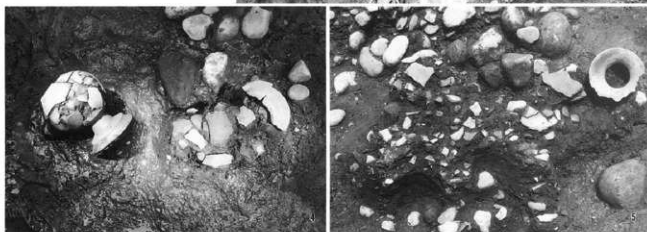
出土状況

(右) S D105遺物

出土状況



S M101遺物
出土状況



(左) S K110遺物
出土状況

(右) 調査風景



PL20



浅川扇状地遺跡群
W10B区検出遺構

(左)調査区全景
(右)S B01完掘

(右)S B02完掘

(右)S B03完掘

(左)調査区全景

(右)S B04・05完掘

(右)S B06・07完掘

S Q01遺物出土状況

(左)S X01検出状況
(中)(右)S X03遺物
出土状況

澁川層状地遺跡群
W11区検出遺構(1)

(左) 調査区全景
(右) S B01遺物
出土状況



(左) S B01完掘
(右) S B03完掘



(左) S B04完掘
(右) S B05完掘



(左) S B06完掘
(右) S B07カード
遺物出土状況



(左) S B07完掘
(右) S B08完掘






(左) S B 09完掘
(右) S D 02完掘



(左) S D 04・05完掘
(右) S D 06遺物
出土状況



(左) S D 07調査状況
(右) S F 01完掘



(左) S F 02完掘
(右) S K 16遺物
出土状況



(左) 埋甕出土状況
(右) 埋甕断面

澗川扇状地遺跡群
W11区検出遺構(3)

(左) 甕棺出土状況
(右) 甕棺断面



W12区検出遺構

(左) 調査区全景
(右) 埋篋1出土状況



(左) 埋篋2 出土状況
(右) 埋篋3 出土状況



W13・14区検出遺構(1)

(左) 調査区全景
(右) S B01遺物
出土状況



(右) S B01完掘



PL24



浅川扇状地遺跡群
W13・14区検出遺構(2)

(左) S B02カマド
遺物出土状況
(右) S B02遺物出土
状況



(左) S B02完掘
(右) S B03完掘



(左) S B04完掘
(右) S B06完掘



(左) S B07遺物
出土状況
(右) S B07完掘




(左) S K01遺物
出土状況
(右) S K03検出状況



浅川扇状地遺跡群
E1区検出遺構(1)

(左) S B1001完掘
(右) S B1002完掘



(左) S H1001埋
出土状況
(右) S H1001断面



(左) S T1001検出状況
(右) S T1002検出状況




(左) S T1003検出状況
(右) S T1004検出状況



(左) S T1005検出状況
(右) S T1006検出状況



P L 26

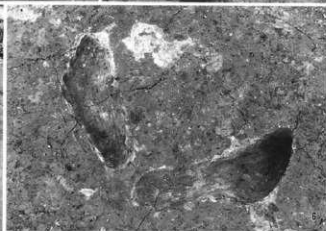


浅川扇状地遺跡群
E 1 区検出遺構(2)


(左) S T 1007 検出状況
(右) S T 1008 検出状況



(左) S T 1055 検出状況
(右) S C 01 検出状況



(左) 足跡が検出された水田跡
(右) 足跡



E 3・5 区検出遺構

(右) E 3 区全景
(左) E 5 区・S D 14



(右) E 3 区・S K 09

浅川扇状地遺跡群
E 8 区検出遺構(1)

PL27

③区第1検出面全景




(左)③区第2検出面
全景
(右) S A 401完掘




S B 401壁出土状況



(左) S B 401遺物
出土状況
(右) S B 401完掘





浅川層状地遺跡群
EⅡ区検出遺構(2)


(左) ST 401完掘
(右) ST 406完掘



(左) ST 407完掘
(右) ST 408・P 3
割縁石



(左) ST 410完掘
(右) ST 411完掘



(左) S T 412完掘
(右) S T 413完掘



(左) S E 403完掘
(右) S E 405完掘

④区全景




(左)④区全景

(右)④区第2検出面
全景



(左) S T 602全景

(右) S T 603全景


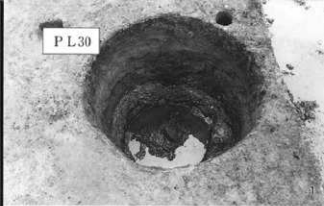


(左) S E 601遺物
出土状況

(右) S E 601完掘



PL30



浅川層状地遺跡群
E Ⅱ区検出遺構(4)

(左) S E 602完掘
(右) S E 603完掘



(左) S E 604完掘
(右) S E 605遺物
出土状況



(左) S E 605完掘
(右) S E 606完掘



(左) S E 607完掘
(右) S E 608完掘



(左) S E 609完掘
(右) 調査風景

①区第1検出面全景




①区第二検出面全景



②区全景



西区全景



(左)西区第1面全景

(右)西区第3面全景



(左)西区第2面全景

(右)S D03完掘



(左)S B01遺物



出土状況

(右)S T01-04完掘



浅川扇状地遺跡群
E9区検出遺構(2)

ST05調査状況
SX01調査状況




(左) 調査風景
(右) 現地説明会



PL34

三才遺跡検出遺構(1)

北区第1検出面全景




三才遺跡検出遺構(2)

(左) S T01完掘
(右) S T05・P30



(左) S T05・P12
(右) S T21検出状況



(左) S T22検出状況
(右) S T201完掘




(左) S K27遺物
出土状況
(右) S K27断面



(左) S K45遺物
出土状況
(右) S K45完掘



PL36



三才遺跡検出遺構(3)

(左) S K96礎石
出土状況
(右) S F01火床



(左) S K176遺物
出土状況
(右) S F01調査状況



(左) S F01完掘
(右) S F02完掘



(左) S F04完掘
(右) S F05完掘