図版26



吉原Ⅰ遺跡出土遺物（6）


76-6
76-15
76-17
76-16
77-4
77-7
77-6
77-8
77-10
77-11
77-13
55-2
55-1
42-1
39-3
55-3
37-2
56-6
51-3
77-1
77-2
77-3

吉原Ⅰ遺跡出土遺物（7）

図版28

表土除去完了状況（西から）

遺構完掘状況（南から）

SI01全景（東から）

SI01全景（北から）

SB03全景（北東から）

SB06全景（南から）

SB07全景（南から）

図版30

面整理作業（南西から）

SB01EB2（北東から）

SB01EB3（東から）

SB01EB3礎板

SB01EB7（南西から）



SB01EB5（東から）

SP132土層断面（西から）

SP132土器出土状況（西から）

図版31

SD116土層断面（南から）

SD116土層断面（南から）

SD116完掘状況（北から）

SD131完掘状況（東から）

図版32

SD131遺物出土状況（西から）

木製遺物出土状況（西から）

SD129・130土層断面（東から）

SD135土層断面（東から）

SD131調査風景（北から）



吉原Ⅱ遺跡出土遺物（1）

図版34

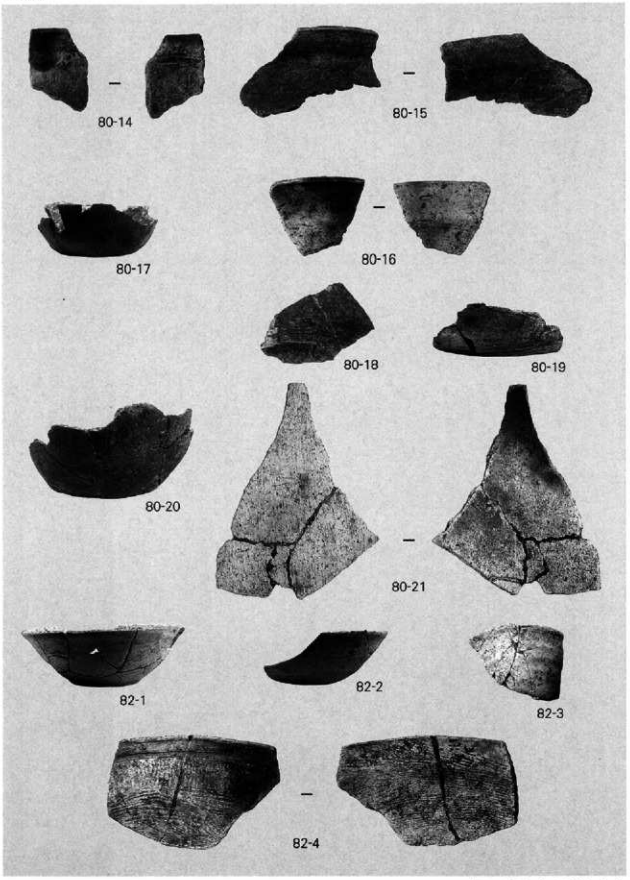

吉原Ⅱ遺跡出土遺物（2）


87-1
87-2
87-3
87-4
87-5
87-6
88-1
88-2
88-3
88-4
90-1
90-2
90-3
91-1
91-2
91-3
91-4
91-5
91-6

吉原Ⅱ遺跡出土遺物（3）

図版36



吉原Ⅱ遺跡出土遺物（4）

図版37

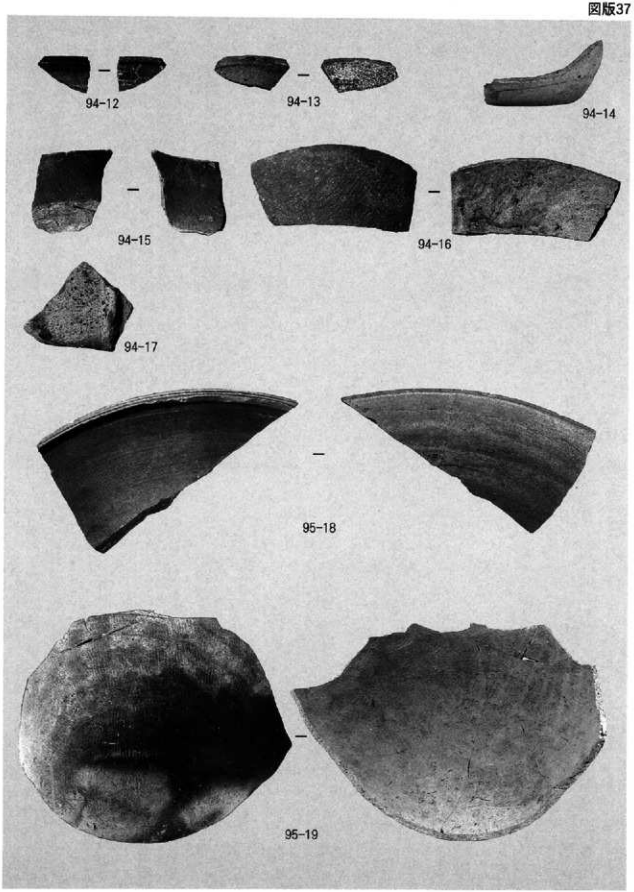

吉原Ⅱ遺跡出土遺物（5）

図版38



吉原Ⅱ遺跡出土遺物（6）


96-28
96-32
96-33
96-29
97-34
97-36
97-37
97-35
97-38
97-39
97-40
98-1
98-2
97-42
98-3
98-4
98-5
97-41
98-6
98-7
98-9
98-8

吉原Ⅱ遺跡出土遺物（7）

図版40



吉原Ⅱ遺跡出土遺物（8）


103-10
103-12
103-13
104-14
103-11
104-15
104-16
104-17
104-18
104-19
104-21
104-22
104-20

吉原Ⅱ遺跡出土遺物（9）

図版42



吉原Ⅱ遺跡出土遺物（10）

図版43

吉原Ⅲ遺跡調査区全景（北から）

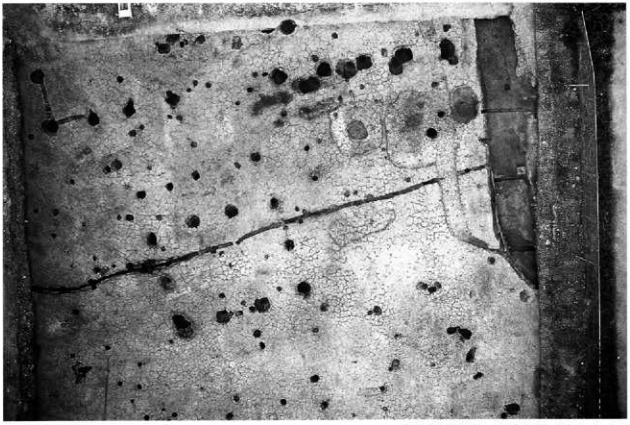

掘立柱建物跡 完掘状況（上空から）

図版44

遺構検出状況（西から）

遺構完掘状況（西から）

図版45

SB2完掘状況（北から）

SB3完掘状況（南から）

SB2EB12礎板出土状況（南から）



SB2EB12礎板出土状況（北から）

掘立柱建物跡検出状況（南から）

図版46

SB11完掘状況（南から）

SB11他完掘状況（東から）

SB4完掘状況（北から）

SB6完掘状況（南から）

SB7検出状況（南から）

SB7完掘状況（南から）

SB9完掘状況（南から）

SB8・10完掘状況（南から）

SB8EB1柱根（西から）



SB8EB2土層断面（西から）

SB10EB4柱根（南から）

SK14土層断面（南から）

SK28土層断面（南西から）

SK14遺物出土状況（南西から）

SK29遺物出土状況（北から）

SK12～14・SX15完掘状況（西から）

図版48

SK40土層断面（西から）

SK41土層断面（西から）

SA30検出状況（北から）

SA30完掘状況（南から）

SA30杭跡検出状況（南から）

SA30杭跡土層断面（南から）

図版49

SD24検出状況（西から）

SD24土層断面（西から）

SD24土層断面（南西から）

SD24遺物出土状況（北東から）

図版50

SD37土層断面（西から）

SD37土層断面（西から）

SD37全景（西から）

調査説明会（北東から）