

41 鉢(6)

43 深鉢(8)



42 深鉢(7)



44 深鉢(9)

第Ⅰ調査区出土の主要土器



45 鉢(10)



46 底部接合資料



47 接合資料



48 接合資料

第Ⅰ調査区の出土土器



49　第Ⅰ調査区の出土土器と土製品1（19～42）



50　第Ⅰ調査区の出土土器と土製品2（43～73）

第Ⅰ調査区の出土土器と土製品



51　壺形土器(74)



52　深鉢(75)



53　注口土器(76)

54　鉢(77)

55　隆帯を貼る台付の底部(78)

56　小型土器(79)

58　小鉢(81)

57　小鉢(80)

第Ⅱ調査区出土の主要土器



59　第Ⅱ調査区の出土土器と土製品1（83～119）



60　第Ⅱ調査区の出土土器と土製品2（120～157）

第Ⅱ調査区の出土土器と土製品



61　打製石器（1～27）

62　磨製石器と石製品（28～34）

63　アスファルト付着の石鏃（7）
S=1/1



64　つまみ部に残るアスファルト（17）

第Ⅰ調査区の出土石器



65 打製石器(35～57)



66 打製石器と石製品(58～77)

第Ⅱ調査区の出土石器



67 第Ⅱ調査区出土石器(78～85)



68 石皿(86-Ⅰ区,94-Ⅱ区)



69 砥石(Ⅱ区)



70 (磨石・凹石・石棒)



71 砥石(ST3)

第Ⅰ・Ⅱ調査区の出土石器

報告書抄録

ふりがな	こやまざきいせきだいじゅうごじはっくつちょうさほうこくしょ
書名	小山崎遺跡第15次発掘調査報告書
副書名	
巻次	
シリーズ名	遊佐町埋蔵文化財調査報告書
シリーズ番号	第８集
編集者名	佐藤禎宏　大川貴弘
編集機関	山形県遊佐町教育委員会
所在地	〒999−8301 山形県鮑海郡遊佐町遊佐字舞鶴211番地　ＴＥＬ0234−72−5892
発行年月日	2009年３月31日

ふりがな 所収遺跡名	ふりがな 所在地	コード 市町村	コード 遺跡番号	北緯	東経	調査期間	調査面積 (㎡)	調査原因
小山崎遺跡（こやまざきいせき）	山形県鮑海郡遊佐町吹浦字七曲・七曲堰東・柴燈林　他（やまがたけんあくみぐんゆざまちふくらあざななまがり・ななまがりせきひがし・さいとばやし・ほか）	461	2214	39度 04分 18秒	139度 53分 26秒	20080715 〜 20081015	143.0	重要遺跡確認のための行政目的の発掘調査

	種別	主な時代	主な遺構	主な遺物	特記事項
	集落跡	縄文時代	中期末葉の複式炉を備える竪穴住居跡2軒 ST2：前後5時期の重複 ST3：前後3時期の重複	縄文土器 （早期末〜晩期中葉） 石器（異形石器他）	縄文時代中期末葉の斜面地に造成された竪穴住居跡検出。

要約	縄文時代中期末葉の大木10式期の複式炉を備える竪穴住居跡が、庄内平野に面する南向傾斜面地に地山の削平等を施して構築されていた。小山崎遺跡周辺一帯での居住域について、中期中葉の柴燈林遺跡から、末葉の段階での集落移転の様相が判明した。

遊佐町埋蔵文化財調査報告書　第８集

小山崎遺跡第15次発掘調査報告書

平成21年3月31日発行

編集・発行　遊佐町教育委員会
〒999-8301　山形県飽海郡遊佐町遊佐字舞鶴211
Tel(0234)-72-5892　Fax(0234)-72-3314
印　　刷　株式会社 小松写真印刷
〒998-0102　山形県酒田市京田2-59-3
Tel(0234)-41-0011　Fax(0234)-41-0012

Yuza Town Archaeological Records No.8

KOYAMAZAKI SITE 2008

Yoshihiro SATO and Takahiro OKAWA eds.

March 2009
Yuza-machi the Board of Education,Yamagata Prefecture,Japan