

図版15　B地区出土遺物（1／3，242は1／2）※数字は実測番号



図版16　B地区出土遺物（1／2，204・209は1／3）※数字は実測番号



図版17　B地区出土遺物（1／2）※数字は実測番号

報告書抄録

ふりがな	ともさかいせきはっくつちょうさほうこく
書名	友坂遺跡発掘調査報告
シリーズ名	個人住宅建築に係る埋蔵文化財調査報告
シリーズNo.	Ⅲ
編集者名	片岡英子　堀内大介
編集機関	婦中町教育委員会
所在地	〒939-27　富山県婦負郡婦中町速星754　TEL0764－65－2111
発行機関	婦中町教育委員会
所在地	〒939-27　富山県婦負郡婦中町速星754　TEL0764－65－2111
発行年月日	西暦1997年3月31日

ふりがな 所収遺跡名	ふりがな 所在地	コード 市町村	コード 遺跡番号	北緯 ° ′ ″	東経 ° ′ ″	調査期間	調査面積 ㎡	調査原因
友坂遺跡	富山県婦負郡 婦中町友坂・下条	016362	002	36°40′28″	137°9′16″	960520 ～960722	340㎡	個人住宅建設に係る事前調査

所収遺跡名	種別	主な時代	主な遺構	主な遺物	特記事項
友坂遺跡	集落	古代 中世 近世	古代　土器廃棄場 中近世　井戸(石組・素掘り各一基) 溝 土坑 柱穴 噴砂	古代　須恵器 土師器 土錘 中近世　珠洲焼 越前焼 瀬戸・美濃焼 土師器 古銭 轆轤目 越中瀬戸 伊万里 石製品 釘 鉄滓	

平成9年3月31日発行

富山県婦中町
友坂遺跡発掘調査報告Ⅲ

編集　婦中町教育委員会
発行　婦中町教育委員会
富山県婦負郡婦中町速星754
印刷　㈱なかたに印刷