

佐久市埋蔵文化財調査報告書 第312集

市内遺跡発掘調査報告書 2023

2025. 3

長野県佐久市教育委員会




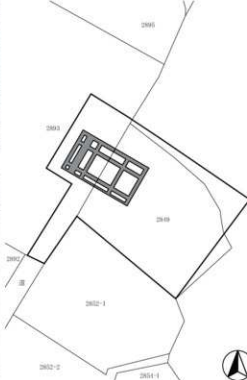



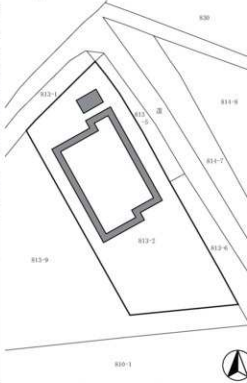
例 言


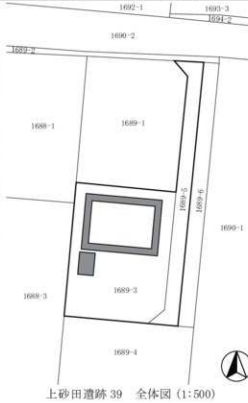



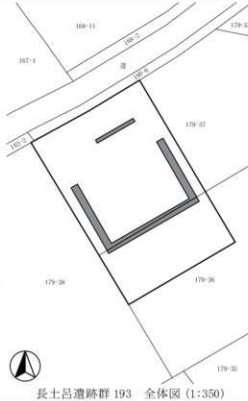


1. 本書は、2023年度（令和5年度）において個人住宅、民間開発、公共開発に関わる試掘確認調査並びに工事立会等を実施した市内遺跡発掘調査報告書である。
2. 市内遺跡発掘調査の費用は、国庫補助金及び市費の公費により賄った。
3. 調査組織 2023年度（令和5年度）
調査主体者 佐久市教育委員会 教 育 長 吉岡 道明
事務局 社会教育部長 依田 誠
文化振興課長 中沢 栄二
企 画 幹 井上 剛
文化財調査係長 山本 秀典
文化財調査係 富沢 一明 上原 学 久保 浩一郎
松下 友樹
4. 本書の編集は上原 学が行った。
5. 本書本文中の位置図の縮尺は、記載のない場合 1:10,000 である。
6. 本書掲載の関係資料等は、佐久市教育委員会の責任下に保管されている。






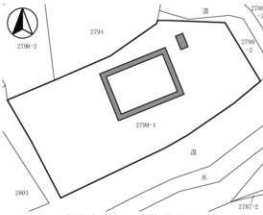


目 次




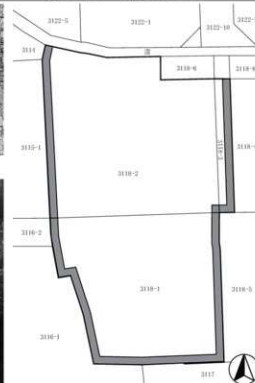



試掘確認調査	26	中堰遺跡 6	13
1 田口館跡 5	1	27 宮の上遺跡群 76	14
2 中金井遺跡群 86	1	28 常田居屋敷遺跡群 86	14
3 上砂田遺跡 39	2	29 西近津遺跡群 126	15
4 長土呂遺跡群 193	2	30 岩村田遺跡群 556	15
5 上砂田遺跡 40	3	31 松の木遺跡 37・岩村田遺跡群 557	16
6 下吹上遺跡 3	3	32 竹原遺跡 8	16
7 岩村田遺跡群 551	4	33 大和田遺跡群 4	17
8 西浦遺跡群 11	4	34 仁束餅遺跡 8	17
9 戸坂遺跡群 27	5	35 塚原屋敷添遺跡 22	18
10 西近津遺跡群 125	5	36 金井城跡 25	18
11 白拍子遺跡群 50	6	37 村上遺跡群 1	19
12 木戸平A遺跡 7（五斗代遺跡群他）	6	38 丸山遺跡 6	19
13 鳴瀬神明遺跡 2・落合神明館跡 2	7	39 前田遺跡群 30	20
14 大和田屋敷遺跡群 6	7	40 西近津遺跡群 127	20
15 中西の久保遺跡群 10	8	41 木田橋遺跡 2	21
16 岩村田遺跡群 552	8	42 塚原屋敷添遺跡 23	21
17 野沢城跡 108	9	43 蛇塚遺跡群 100	22
18 近津遺跡群 39	9	44 岩村田遺跡群 558	22
19 岩村田遺跡群 553	10	45 近津遺跡群 40	23
20 東大久保遺跡群 52	10	46 周防畑遺跡群 270	23
21 岩村田遺跡群 554	11	47 儘田遺跡 4	24
22 芝宮遺跡群 120	11	48 枇杷坂遺跡群 191	24
23 岩村田遺跡群 555	12	49 枇杷坂遺跡群 192	24
24 野馬窪遺跡群 38	12	50 西近津遺跡群 128	25
25 中西の久保遺跡群 11	13	51 西赤座遺跡 30	25



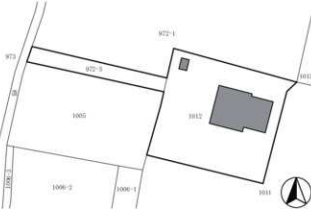


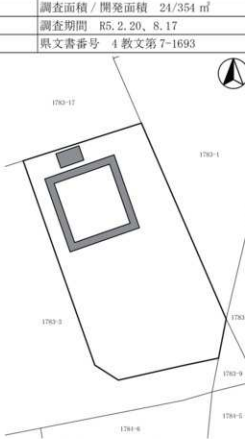


52	石原坂遺跡 2	26	100	下県屋敷遺跡群 22	50
53	枇杷坂遺跡群 193	26	101	宿上屋敷遺跡 6	50
54	常田居屋敷遺跡群 87	27	102	菖蒲沢遺跡 5	51
55	岩村田遺跡群 559	27	103	戸坂遺跡群 29	51
56	長土呂遺跡群 194	28	104	中西の久保遺跡群 12	52
57	根々井居屋敷遺跡 18	28	105	長土呂遺跡群 196	52
58	周防畑遺跡群 271	29	106	長土呂遺跡群 197	53
59	宮の前遺跡 9	29			
60	岩村田遺跡群 560	30		工事立会 一覧表	54
61	唐松 A 遺跡 1・唐松 B 遺跡 1	30		慎重工事 一覧表	90
62	花立遺跡 8	31			
63	深堀遺跡群 65	31		試掘確認調査位置図	91
64	北畑遺跡群 8	32		工事立会箇所位置図 (1 ~ 180)	95
65	今井宮の前遺跡 12	32		工事立会箇所位置図 (181 ~ 321)	99
66	北上遺跡 10	33			
67	大日影 B 遺跡 3	33			
68	枇杷坂遺跡群 194	34			
69	西近津遺跡群 129	34			
70	大塚遺跡群 56	35			
71	上小平遺跡 11	35			
72	周防畑遺跡群 272	36			
73	西の張遺跡 7	36			
74	寺畑遺跡群 52	37			
75	上小平遺跡 12	37			
76	東五里田遺跡 26	38			
77	細久保遺跡 1	38			
78	大原遺跡 9	39			
79	常田居屋敷遺跡群 88	39			
80	東村遺跡群 12	40			
81	枇杷坂遺跡群 195	40			
82	東大久保遺跡群 53	41			
83	仲田遺跡 5	41			
84	寺畑遺跡群 53	42			
85	長土呂遺跡群 195	42			
86	宮浦遺跡群 9	43			
87	伊勢山遺跡 1	43			
88	周防畑遺跡群 273	44			
89	宮の上遺跡群 77	44			
90	濁り遺跡 13	45			
91	西近津遺跡群 130	45			
92	大塚遺跡群 57	46			
93	平賀中屋敷遺跡群 54	46			
94	戸屋敷遺跡群 13	47			
95	蛇塚遺跡群 101	47			
96	北川勝間遺跡 4	48			
97	熊の堂遺跡 15	48			
98	戸坂遺跡群 28	49			
99	岩村田遺跡群 561	49			



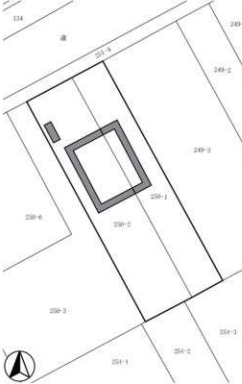



<p>1 田口館跡 5</p> <p>所在地 佐久市田口 2849、2893 の一部</p>	<p>開発主体者 宗教法人 善松院</p> <p>開発事業名 小庫院建設</p> <p>調査担当 松下友樹</p>	<p>調査面積 / 開発面積 82/756.64 m²</p> <p>調査期間 R5.4.3</p> <p>県文書番号 4 教文第 7-791</p>
<p>基礎掘削箇所について、主体者重機による遺構確認調査を実施した。</p> <p>50～80 cm の掘削の結果、建物北側部分の一部で遺構確認面と考えられる褐色ローム層に到達したが、遺構・遺物は発見されなかった。</p> <p>本調査は実施しない。</p>  <p>基礎掘削箇所 調査状況</p>	 <p>田口館跡 5 位置図</p>  <p>堆積状況</p>	 <p>田口館跡 5 全体図 (1:700)</p>
<p>2 中金井遺跡群 86</p> <p>所在地 佐久市横根 813-2</p>	<p>開発主体者 個人</p> <p>開発事業名 個人住宅建築</p> <p>調査担当 上原学・松下友樹</p>	<p>調査面積 / 開発面積 30/276.95 m²</p> <p>調査期間 R4.12.21、R5.5.8</p> <p>県文書番号 4 教文第 7-1160</p>
<p>住宅基礎掘削箇所の工事立会と浄化槽設置箇所の遺構確認調査を主体者重機により行った。</p> <p>基礎掘削箇所では基礎外周部を深さ 50 cm 程度掘り下げた結果、一部で遺構確認面の地山黄褐色ローム層に達したが、遺構・遺物は発見されなかった。</p> <p>浄化槽設置箇所では 230 cm 程度の掘削を行ったが、遺構・遺物は発見されなかった。</p> <p>本調査は実施しない。</p>  <p>基礎掘削箇所 掘削状況</p>	 <p>中金井遺跡群 86 位置図</p>  <p>浄化槽設置箇所 掘削状況</p>	 <p>中金井遺跡群 86 全体図 (1:400)</p>

3 上砂田遺跡 39 所在地 佐久市岩村田 1689-3・5	開発主体者 個人 開発事業名 個人住宅建築 調査担当 松下友樹	調査面積 / 開発面積 6.3/304.51 ㎡ 調査期間 R4.11.9、R5.6.21 県文書番号 4 教文第 7-1161
<p>対象地は旧水田面を掘取り後に盛土が行われた造成地であった。基礎掘削箇所の工事立会と浄化槽設置箇所の遺構確認調査を、主体者重機により実施した。</p> <p>基礎掘削箇所では深さ 60 cm の掘削が行われたが、遺構確認面には達せず、遺構・遺物は発見されなかった。</p> <p>浄化槽設置箇所では深さ 220 cm の掘削を行ったが、遺構・遺物は発見されなかった。</p> <p>本調査は実施しない。</p>	 <p>上砂田遺跡 39 位置図</p>	 <p>上砂田遺跡 39 全体図 (1:500)</p>
 <p>掘削状況</p>	 <p>堆積状況</p>	
4 長土呂遺跡群 193 所在地 佐久市長土呂 180-1 の一部	開発主体者 ㈱アイダ設計 開発事業名 建売住宅建築 調査担当 久保浩一郎	調査面積 / 開発面積 20/197.36 ㎡ 調査期間 R5.9.27 県文書番号 4 教文第 7-1369
<p>住宅基礎部分及び雨水浸透槽設置箇所について、主体者重機による遺構確認調査を実施した。</p> <p>住宅基礎部分では、工事予定深度である地表下 40 cm までの掘削が行われたが、宅地造成時の盛土内に止まり、遺構・遺物は発見されなかった。</p> <p>雨水浸透槽部分については地表下 110 cm まで掘削した結果、地山ローム層上面に到達したが、遺構・遺物は発見されなかった。</p> <p>本調査は実施しない。</p>	 <p>長土呂遺跡群 193 位置図</p>	 <p>長土呂遺跡群 193 全体図 (1:350)</p>
 <p>掘削状況</p>	 <p>堆積状況</p>	






<p>5 上砂田遺跡 40 所在地 佐久市岩村田 1689-4・6</p>	<p>開発主体者 個人 開発事業名 個人住宅建築 調査担当 松下友樹</p>	<p>調査面積 / 開発面積 5/285.83 ㎡ 調査期間 R5.7.21 県文書番号 4 教文第 7-1423</p>
<p>基礎掘削箇所の工事立会及び浄化槽設置箇所の遺構確認を、主体者重機により実施した。</p> <p>基礎掘削箇所では基礎外部部を深さ 60 cm 程度掘り込んだが、造成時の盛土内に止まり、遺構・遺物は発見されなかった。</p> <p>浄化槽掘削箇所では深さ 150 cm の掘削の結果、遺構・遺物は発見されなかった。</p> <p>本調査は実施しない。</p>	 <p>上砂田遺跡 40 位置図</p>  <p>堆積状況</p>	 <p>上砂田遺跡 40 全体図 (1:500)</p>
<p>掘削状況</p> 	<p>堆積状況</p> 	<p>上砂田遺跡 40 全体図 (1:500)</p>
<p>6 下吹上遺跡 3 所在地 佐久市協和 2799-1</p>	<p>開発主体者 個人 開発事業名 個人住宅建築 調査担当 上原学・松下友樹</p>	<p>調査面積 / 開発面積 24/415.89 ㎡ 調査期間 R4.12.27、R5.4.14 県文書番号 4 教文第 7-1453</p>
<p>基礎掘削箇所の工事立会及び浄化槽設置箇所の遺構確認を、主体者重機により実施した。</p> <p>基礎掘削箇所では基礎外部部を深さ 90 cm 程度掘り込んだが、遺構・遺物は発見されなかった。</p> <p>浄化槽掘削箇所では上層の遺構確認を行いつつ深さ 90 cm まで掘り下げたが、褐色砂礫層に止まり遺構・遺物は発見されなかった。</p> <p>本調査は実施しない。</p>	 <p>下吹上遺跡 3 位置図</p>  <p>下吹上遺跡 3 全体図 (1:500)</p>	 <p>掘削状況</p>  <p>堆積状況</p>

<p>7 岩村田遺跡群 551 所在地 佐久市岩村田 3118-1・2・3</p>	<p>開発主体者 南平和住宅 開発事業名 宅地造成 調査担当 上原学</p>	<p>調査面積 / 開発面積 75/871 m² 調査期間 R5.6.12・13 県文書番号 4 教文第 7-1548</p>
<p>盛土主体の造成工事に伴い、主体者重機による擁壁設置箇所の遺構確認調査を実施した。 掘削予定深度である深さ 30～50 cm の掘削を行った結果、底面は黒褐色表土または褐色土であり、遺構確認面に到達しなかった。一部箇所では 80 cm 程度掘り下げたところ、遺構確認面上層付近と考えられる褐色土が確認された。遺構・遺物は発見されなかった。本調査は実施しない。</p>  <p>堆積状況</p>	 <p>岩村田遺跡群 551 位置図</p>  <p>掘削状況</p>	 <p>岩村田遺跡群 551 全体図 (1:500)</p>
<p>8 西浦遺跡群 11 所在地 佐久市本新町 62-2～200-6</p> <p>側溝掘削予定箇所について、主体者重機により遺構確認調査を実施した。 深さ 150 cm まで掘り下げた結果、遺構・遺物は発見されなかった。本調査は実施しない。</p>  <p>西浦遺跡群 11 位置図</p>  <p>西浦遺跡群 11 全体図 (1:600)</p>	 <p>掘削状況</p>  <p>堆積状況</p>	

<p>9 戸坂遺跡群 27 所在地 佐久市新子田 1012 外</p>	<p>開発主体者 個人 開発事業名 個人住宅建築 調査担当 松下友樹</p>	<p>調査面積 / 開発面積 3.2/513 m² 調査期間 R5.3.27、6.19 県文書番号 4 教文第 7-1638</p>
<p>基礎掘削箇所の工事立会及び浄化槽設置箇所の遺構確認調査を、主体者重機により実施した。</p> <p>基礎掘削箇所では建物建設箇所全体を深さ 70 cm 程度掘り下げた結果、地表下 40 cm で遺構確認面である褐色ローム層上面に到達したが、遺構・遺物は発見されなかった。</p> <p>浄化槽設置箇所では深さ 190 cm まで掘削した結果、遺構・遺物は発見されなかった。</p> <p>本調査は実施しない。</p>		
 <p>戸坂遺跡群 27 全体図 (1:700)</p>		
<p>10 西近津遺跡群 125 所在地 佐久市長土呂 1783-3 の一部</p> <p>基礎掘削箇所の工事立会及び浄化槽設置箇所の遺構確認調査を、主体者重機により実施した。</p> <p>基礎掘削箇所では深さ 40 ~ 60 cm の掘削が行われたが、遺構・遺物は発見されなかった。</p> <p>浄化槽設置箇所では深さ 80 cm 以下に古墳時代の土器を主体として含む黒褐色土層が堆積していた。状況確認のため、地表下 170 cm に堆積した、地山と考えられる黄褐色土層まで掘り下げた。途中で明確な床面と考えられる硬質面は認められなかったが、灰、焼土が含まれていることから住居地の一部と考えられる。</p> <p>地山まで掘り下げ、写真撮影等の記録を作成したことから、本調査は実施しない。</p>		 <p>西近津遺跡群 125 全体図 (1:500)</p>
		<p>堆積状況</p> <p>掘削状況</p>

<p>11 白拍子遺跡群 50 所在地 佐久市取手町 250-1・2</p>	<p>開発主体者 個人 開発事業名 個人住宅建築 調査担当 上原学・松下友樹</p>	<p>調査面積 / 開発面積 30/372.31 m² 調査期間 R5.2.15、7.3 県文書番号 4 教文第 7-1691</p>
<p>基礎掘削箇所の工事立会及び浄化槽設置箇所の遺構確認調査を、主体者重機により実施した。</p> <p>基礎外周部分を 50 cm 掘り下げ、内側を 15 cm 程度鋤取った結果、基礎掘削箇所では遺構・遺物は発見されなかった。</p> <p>浄化槽設置箇所では、上層の遺構確認を行いつつ深さ 200 cm に堆積した硬層まで掘り下げたが、遺構・遺物は発見されなかった。</p> <p>本調査は実施しない。</p>	 <p>白拍子遺跡群 50 位置図</p>  <p>掘削状況</p> <p>堆積状況</p>	 <p>白拍子遺跡群 50 全体図 (1:500)</p>
<p>12 木戸平 A 遺跡 7 (五斗代遺跡群) 所在地 佐久市香坂 390 外</p> <p>令和 3 年度から実施している確認調査に引き続き、未調査であった調整池設置箇所の確認調査及び工事立会を実施した。</p> <p>主体者重機により、上層での遺構確認を行いつつ工事予定深度である 250 ~ 300 cm 程度まで掘り下げたが、遺構・遺物は発見されなかった。</p> <p>本調査は実施しない。</p>	<p>開発主体者 合同会社 FSPS 八風 開発事業名 太陽光発電施設建設 調査担当 上原学</p>	<p>調査面積 / 開発面積 750/540,000 m² 調査期間 R5.4.3 ~ R6.1.22 県文書番号 4 教文第 7-1681</p>
 <p>掘削状況</p>	 <p>木戸平 A 遺跡 7 調査箇所位置図</p>  <p>堆積状況</p>	 <p>木戸平 A 遺跡 7 調査箇所図 (1:1,200)</p>

<p>13 鳴瀬神明遺跡2・落合神明館跡2 所在地 佐久市鳴瀬2643-6・4</p>	<p>開発主体者 個人 開発事業名 個人住宅建築 調査担当 上原学</p>	<p>調査面積 / 開発面積 26/533.5 m² 調査期間 R5.4.7 県文書番号 4 教文第7-1829</p>
<p>基礎掘削箇所について、遺構確認調査を実施した。 主体者重機により、基礎外周部分で深さ60cmの掘削を行った結果、遺構・遺物は発見されなかった。 本調査は実施しない。</p>  <p>掘削状況</p>	 <p>鳴瀬神明遺跡2他 位置図</p>  <p>堆積状況</p>	 <p>鳴瀬神明遺跡2他 全体図 (1:600)</p>
<p>14 大和田屋敷遺跡群6 所在地 佐久市鳴瀬1649-8 外</p>	<p>開発主体者 個人 開発事業名 個人住宅建築 調査担当 上原学・久保浩一郎</p>	<p>調査面積 / 開発面積 3/308.33 m² 調査期間 R5.4.5、5.18 県文書番号 4 教文第7-1832</p>
<p>基礎掘削箇所の工事立会及び浄化槽設置箇所の遺構確認調査を、主体者重機により実施した。 基礎掘削箇所では、外周部分で深さ50～80cmの掘削が行われた結果、遺構・遺物は発見されなかった。 浄化槽設置箇所では、深さ130cm程度に堆積した褐色粘土層上面で遺構確認を行ったが、遺構・遺物は発見されなかった。 本調査は実施しない。</p>  <p>掘削状況</p>	 <p>大和田屋敷遺跡群6 位置図</p>  <p>堆積状況</p>	 <p>大和田屋敷遺跡群6 全体図 (1:400)</p>

15 中西の久保遺跡群 10 所在地 佐久市岩村田 2426-9 外	開発主体者 南公陽ハウジング	調査面積 / 開発面積 4.5/334.33 ㎡
	開発事業名 建売住宅建築	調査期間 R5.3.29、5.1
	調査担当 松下友樹	県文書番号 4 教文第7-1877
<p>基礎掘削箇所の工事立会及び浄化槽設置箇所の遺構確認調査を、主体者重機により実施した。</p> <p>基礎掘削箇所では、外周部で深さ 60 cm、内側で 20 cm 程度の掘取りが行われた。浄化槽設置箇所では、深さ 180 cm 程度の掘削を行った。それぞれ遺構・遺物は発見されなかった。</p> <p>本調査は実施しない。</p>	 <p>中西の久保遺跡群 10 位置図</p>	 <p>中西の久保遺跡群 10 全体図 (1:400)</p>
 <p>掘削状況</p>	 <p>堆積状況</p>	
16 岩村田遺跡群 552 所在地 佐久市岩村田 2224-1	開発主体者 個人	調査面積 / 開発面積 136/494.26 ㎡
	開発事業名 個人住宅建築	調査期間 R5.5.29
	調査担当 松下友樹	県文書番号 4 教文第7-1910
<p>建物建築部分について、主体者重機による遺構確認調査を実施した。</p> <p>深さ 100 cm 程度の掘削を行った結果、層序は上層から、表土 30 cm、暗灰色砂層 40 cm、褐色砂層 30 cm 以上であった。遺構・遺物は発見されなかった。</p> <p>本調査は実施しない。</p>	 <p>岩村田遺跡群 552 位置図</p>	 <p>岩村田遺跡群 552 全体図 (1:250)</p>
 <p>掘削状況</p>	 <p>堆積状況</p>	

17 野沢城跡 108 所在地 佐久市野沢 260-7	開発主体者 東日本電信電話株	調査面積 / 開発面積 158/5,565.3 m ²
	開発事業名 ENG 用基礎新設	調査期間 R5.8.31
	調査担当 上原学	県文書番号 4 教文第 8-347
<p>機器等設置に伴う掘削部について、主体者重機による遺構確認調査を実施した。</p> <p>対象地は旧地表上に 100 cm 以上の盛土がなされた造成地で、工事掘削深度である深さ 50 ～ 80 cm 程度まで掘り下げたが底面は盛土内に止まった。遺構・遺物は発見されなかった。</p> <p>本調査は実施しない。</p>		
 <p>野沢城跡 108 全体図 (1:1,500)</p>	 <p>野沢城跡 108 位置図</p>	
	掘削状況	堆積状況
18 近津遺跡群 39 所在地 佐久市長土呂 1067-1 外	開発主体者 雨平和住宅	調査面積 / 開発面積 220/2,271 m ²
	開発事業名 宅地造成	調査期間 R5.4.20・21、5.11
	調査担当 上原学	県文書番号 4 教文第 7-1984
<p>擁壁設置箇所について、主体者重機による遺構確認調査を実施した。</p> <p>深さ 50 ～ 80 cm に堆積したローム層上で遺構確認を行い、さらに掘削予定深度である 70 ～ 100 cm まで掘り下げた。遺構・遺物は発見されなかった。</p> <p>本調査は実施しない。</p>		
 <p>近津遺跡群 39 全体図 (1:1,100)</p>	 <p>近津遺跡群 39 位置図</p>	
	掘削状況	堆積状況

19 岩村田遺跡群 553

所在地 佐久市岩村田 830-1・4 外

開発主体者 個人

開発事業名 動物病院建築

調査担当 上原学

調査面積 / 開発面積 230/563.18 m²

調査期間 R5.8.21・28

県文書番号 4 教文第 7-1995

建物建築箇所及び擁壁設置箇所について、主体者重機による遺構確認調査を実施した。

掘削予定深度である深さ 40～95 cm で遺構確認を行い、さらに一部で 30～40 cm 掘り下げた結果、北東隅で黄褐色ロームが検出された。その他は黒褐色田表土または盛土整地層内に止まった。遺構・遺物は発見されなかった。

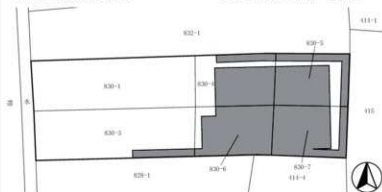
本調査は実施しない。



岩村田遺跡群 553 位置図



掘削状況



岩村田遺跡群 553 全体図 (1:500)



堆積状況

20 東大久保遺跡群 52

所在地 佐久市下平尾 690-1

開発主体者 個人

開発事業名 個人住宅建築

調査担当 上原学

調査面積 / 開発面積 30/358 m²

調査期間 R5.5.1・31, 6.1

県文書番号 4 教文第 7-1996

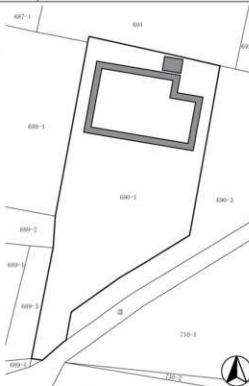
基礎掘削箇所の工事立会及び浄化槽等設置箇所の遺構確認を、主体者重機により実施した。

いずれの箇所も深さ 50～60 cm 程度で黄褐色ローム層に到達し、上面を遺構確認面として調査したが、遺構・遺物は発見されなかった。

本調査は実施しない。



東大久保遺跡群 52 位置図






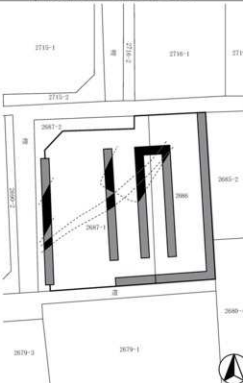



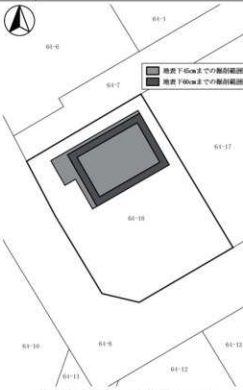
東大久保遺跡群 52 全体図 (1:400)


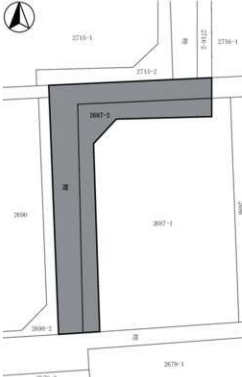









掘削状況


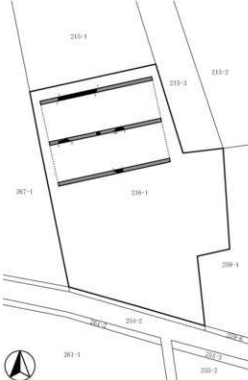













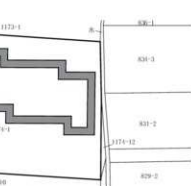
堆積状況


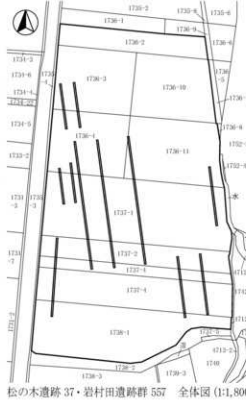






<p>21 岩村田遺跡群 554 所在地 佐久市岩村田 2686、2687-1</p>	<p>開発主体者 個人 開発事業名 賃貸住宅建築 調査担当 上原学</p>	<p>調査面積 / 開発面積 70/297.1 m² 調査期間 R5.4.25・26、6.14 県文書番号 4教文第7-2024</p>
<p>擁壁設置箇所及び住宅建築箇所について、重機による遺構確認調査を実施した。</p> <p>深さ 40 ～ 50 cm に堆積したローム層上面を遺構確認面として調査した結果、住宅建築箇所及び道路境界付近から弥生時代と考えられる住居址2軒、溝跡1条を発見した。</p> <p>開発主体者との協議の結果、道路境界付近は盛土が行われ、保護層が確保できることから埋土保存とし、住宅建築箇所の遺構は本調査を令和5年度に実施した。</p> <p>その後、水道接続工事に立ち会ったが、深さ 150 cm 程度の掘削の結果、遺構・遺物は発見されなかった。</p> <p>本調査は実施しない。</p>	 <p>岩村田遺跡群 554 位置図</p>  <p>掘削状況</p>  <p>堆積状況</p>	 <p>岩村田遺跡群 554 全体図 (1:400)</p>
<p>22 芝宮遺跡群 120 所在地 佐久市小田井 64-18</p> <p>主体者重機により、基礎掘削箇所を工事掘削深度まで掘り下げて遺構確認調査を実施した。</p> <p>住宅建築範囲を 45 cm、基礎外周部を 60 cm 掘り下げた結果、掘削は黒色旧表土層内に止まり、遺構・遺物は発見されなかった。</p> <p>本調査は実施しない。</p>	 <p>芝宮遺跡群 120 位置図</p>  <p>掘削状況</p>  <p>堆積状況</p>	 <p>芝宮遺跡群 120 全体図 (1:400)</p>


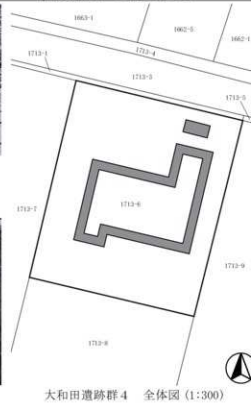




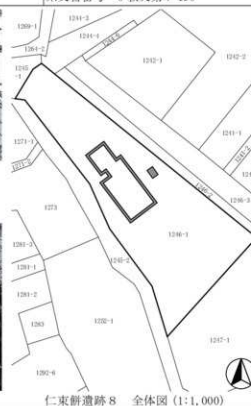



<p>23 岩村田遺跡群 555 所在地 佐久市岩村田 2686 地先 外</p>	<p>開発主体者 個人 開発事業名 道路整備（砕石敷き） 調査担当 上原学</p>	<p>調査面積 / 開発面積 130/131.16 m² 調査期間 R5.9.15 県文書番号 5 教文第 7-46</p>
<p>砕石敷き道路の砕石張替に伴う遺構確認調査を実施した。 主体者重機により表層の田砕石層を 10～30 cm 鋤取り、底面で遺構確認を行ったが、遺構・遺物は発見されなかった。 本調査は実施しない。</p>	 <p>岩村田遺跡群 555 位置図</p>	 <p>岩村田遺跡群 555 全体図 (1:300)</p>
 <p>掘削状況</p>	 <p>堆積状況</p>	
<p>24 野馬窪遺跡群 38 所在地 佐久市猿久保 181-1 の一部</p>	<p>開発主体者 榎中嶋和工務店 開発事業名 宅地造成 調査担当 上原学</p>	<p>調査面積 / 開発面積 183/1,441.01 m² 調査期間 R5.4.27・28 県文書番号 5 教文第 7-40</p>
<p>開発地全体に重機によるトレンチを設定し、遺構確認調査を実施した。 掘削の結果、地表面 20～40 cm に堆積したローム層上面で、古墳～平安時代の住居址 3 軒、土坑 3 基他を発見した。遺物は遺構検出面上から土師器が出土した。 遺構の破壊が予測されることから、主体者と協議を行い、令和 5 年度に発掘調査を実施した。</p>	 <p>野馬窪遺跡群 38 位置図</p>	 <p>野馬窪遺跡群 38 全体図 (1:800)</p>
 <p>掘削状況</p>	 <p>堆積状況</p>	









<p>25 中西の久保遺跡群 11 所在地 佐久市岩村田 2426-10</p>	<p>開発主体者 個人 開発事業名 個人住宅建築 調査担当 上原学</p>	<p>調査面積 / 開発面積 3/279.32 m² 調査期間 R5.5.8 県文書番号 5 教文第7-64</p>
<p>浄化槽設置箇所について、主体者重機による遺構確認調査を実施した。 深さ110 cm程度に堆積した、やや砂質の黄褐色土層上面を遺構確認面として調査した結果、遺構・遺物は発見されなかった。 本調査は実施しない。</p>	 <p>中西の久保遺跡群 11 位置図</p>	 <p>中西の久保遺跡群 11 全体図 (1:400)</p>
 <p>掘削状況</p>	 <p>堆積状況</p>	
<p>26 中堰遺跡 6 所在地 佐久市平賀 955</p>	<p>開発主体者 勝大井 開発事業名 新社屋等建築用地造成 調査担当 上原学</p>	<p>調査面積 / 開発面積 2.4/1,448 m² 調査期間 R5.4.17 県文書番号 5 教文第7-65</p>
<p>遺構面までの深度を確認するため、トレンチを設定して主体者重機により掘削した。 結果、地表下70～80 cm程度で遺構面の褐色シルト層に達した。 今回の造成・建築等では鋤取り20～30 cm後に盛土が100 cm程度行われ、遺跡は保護されるため、本調査は実施しない。</p>	 <p>中堰遺跡 6 位置図</p>	 <p>中堰遺跡 6 全体図 (1:800)</p>
 <p>掘削状況</p>	 <p>堆積状況</p>	


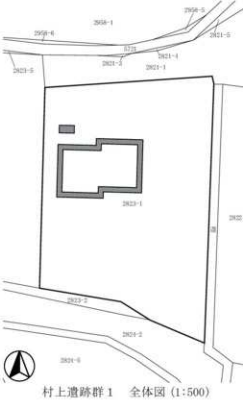



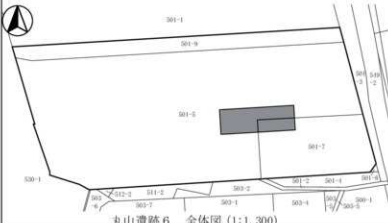


<p>27 宮の上遺跡群 76 所在地 佐久市根々井 216-1</p>	<p>開発主体者 個人 開発事業名 集合住宅建築 調査担当 松下友樹</p>	<p>調査面積 / 開発面積 22.5/616 m² 調査期間 R5.4.24、6.26 県文書番号 5 教文第 7-85</p>
<p>建物建築部分について、人力による遺構確認調査を実施した。 トレンチを3本設定して掘り下げた結果、地表下60 cmで遺構確認面である褐色土層上面に達し、堅穴住居址2軒、土坑、ピットが発見された。遺物は土師器・須恵器・陶磁器片が出土した。 主体者と協議を行い、現況に25 cmの盛土を行うことで十分な保護層を確保できると判断し、遺構を埋土保存することとした。 建物基礎掘削時に工事立会を行ったが、工事掘削は地表下40～50 cm程度までで遺構掘削面には達せず、遺構・遺物は発見されなかった。 本調査は実施しない。</p>		
<p>宮の上遺跡群 76 位置図</p> <p>調査状況</p> 	<p>堆積状況</p> 	<p>宮の上遺跡群 76 全体図 (1:500)</p>
<p>28 常田居屋敷遺跡群 86 所在地 佐久市塚原 420-1、422-4</p> <p>道路及び擁壁設置箇所について、重機による遺構確認調査を実施した。 深さ20～100 cmに堆積した褐色土層上面で遺構確認を行った結果、遺構・遺物は発見されなかった。 本調査は実施しない。</p>		
<p>常田居屋敷遺跡群 86 位置図</p> <p>常田居屋敷遺跡群 86 全体図 (1:1,000)</p>		<p>掘削状況</p>  <p>堆積状況</p>

<p>29 西近津遺跡群 126 所在地 佐久市長土呂 1783-22</p>	<p>開発主体者 個人 開発事業名 個人住宅建築 調査担当 上原学・松下友樹・久保浩一郎</p>	<p>調査面積 / 開発面積 5/403.96 m² 調査期間 R5.7.3・7.11.15 県文書番号 5 教文第 7-103</p>
<p>柱状改良工事の立会と、基礎掘削箇所及び浄化槽設置範囲で遺構確認調査を実施した。</p> <p>地盤改良は直径 8 cm の鋼管杭によるもので、遺構・遺物は発見されなかった。</p> <p>基礎掘削箇所では主体者重機により基礎外周部分を 50 cm 程度掘り下げたが、遺構確認面に達せず、遺構・遺物は発見されなかった。</p> <p>浄化槽設置箇所では、深さ 200 cm の掘削の結果、地表下 100 cm で地山ローム層に達したが、遺構・遺物は発見されなかった。</p> <p>本調査は実施しない。</p>	 <p>西近津遺跡群 126 位置図</p>	 <p>西近津遺跡群 126 全体図 (1:600)</p>
 <p>掘削状況</p>	 <p>堆積状況</p>	
<p>30 岩村田遺跡群 556 所在地 佐久市岩村田 1174-1</p> <p>建物建築箇所について、主体者重機による遺構確認調査を実施した。</p> <p>基礎外周部を掘削予定深度である深さ 80 cm まで掘り下げ、一部でさらに 30 ~ 40 cm 掘り下げて調査した結果、対象地には 80 cm 以上の盛土がされており、掘削は盛土内または表表土である黒褐色土層内に止まった。遺構・遺物は発見されなかった。</p> <p>本調査は実施しない。</p>	 <p>岩村田遺跡群 556 位置図</p>	 <p>掘削状況</p>  <p>堆積状況</p>
 <p>掘削状況</p>	 <p>堆積状況</p>	<p>岩村田遺跡群 556 全体図 (1:600)</p>


<p>31 松の木遺跡37・岩村田遺跡群 557 所在地 佐久市岩村田 1736-11 外</p>	<p>開発主体者 ㈱ビッグモーター 開発事業名 店舗建設 調査担当 上原学</p>	<p>調査面積 / 開発面積 350/12,820.29 m² 調査期間 R5.5.24・25・26 県文書番号 5 教文第7-142</p>
<p>店舗建築箇所・浸透施設設置箇所等について、重機による遺構確認調査を実施した。 深さ100～150cm程度に堆積した、やや粘質化した黄褐色・灰黄褐色土層上面を遺構確認面として調査した結果、遺構・遺物は発見されなかった。 本調査は実施しない。</p>	 <p>松の木遺跡37他 位置図</p>	 <p>松の木遺跡37・岩村田遺跡群 557 全体図 (1:1,800)</p>
 <p>掘削状況</p>	 <p>堆積状況</p>	
<p>32 竹原遺跡8 所在地 佐久市平賀 637-2</p>	<p>開発主体者 個人 開発事業名 個人住宅建築 調査担当 松下友樹</p>	<p>調査面積 / 開発面積 44/288.02 m² 調査期間 R5.5.31 県文書番号 5 教文第7-140</p>
<p>基礎掘削範囲について、主体者重機による遺構確認調査を実施した。 建物部分全体を深さ60cm程度掘削した結果、層序は上層から、灰色表土10cm、褐色土層45cm、黒色砂層5cmであった。遺構・遺物は発見されなかった。 本調査は実施しない。</p>	 <p>竹原遺跡8 位置図</p>	 <p>竹原遺跡8 全体図 (1:400)</p>
 <p>掘削状況</p>	 <p>堆積状況</p>	

<p>33 大和田遺跡群 4 所在地 佐久市鳴瀬 1713-6</p>	<p>開発主体者 ナコー開発㈱ 開発事業名 建売住宅建築 調査担当 上原学</p>	<p>調査面積 / 開発面積 29/218.19 ㎡ 調査期間 R5.6.6、11.13 県文書番号 5教文第7-189</p>
<p>住宅基礎掘削箇所の工事立会及び浄化槽設置箇所の遺構確認調査を、主体者重機により実施した。 基礎掘削箇所では深さ60cmの掘削が行われたが、やや粘質の黒灰色土層に止まり、遺構・遺物は発見されなかった。 浄化槽設置箇所では深さ100cmで明褐色砂層に達し、上面で遺構確認を行ったが、遺構・遺物は発見されなかった。 本調査は実施しない。</p>		 <p>大和田遺跡群 4 全体図 (1:300)</p>
 <p>掘削状況</p>	 <p>堆積状況</p>	
<p>34 仁東餅遺跡 8 所在地 佐久市伴野 1246-1</p>	<p>開発主体者 個人 開発事業名 個人住宅建築 調査担当 上原学</p>	<p>調査面積 / 開発面積 45/400.75 ㎡ 調査期間 R5.6.21、8.3 県文書番号 5教文第7-190</p>
<p>基礎掘削箇所の工事立会及び浄化槽設置箇所の遺構確認調査を、主体者重機により実施した。 基礎掘削箇所では、深さ60cm程度の掘削が行われた結果、底面は砂礫層で遺構・遺物は発見されなかった。 浄化槽設置箇所では、上層から遺構確認を行いつつ深さ180cm程度まで掘り下げたが、遺構・遺物は発見されなかった。 本調査は実施しない。</p>		 <p>仁東餅遺跡 8 全体図 (1:1,000)</p>
 <p>掘削状況</p>	 <p>堆積状況</p>	

<p>35 塚原屋敷添遺跡 22 所在地 佐久市塚原 2472-2・4</p>	<p>開発主体者 個人 開発事業名 宅地造成 調査担当 上原学</p>	<p>調査面積 / 開発面積 54/448.18 m² 調査期間 R5.6.19 県文書番号 5 教文第7-205</p>
<p>擁壁設置箇所について、主体者重機による遺構確認調査を実施した。</p> <p>掘削の結果、対象地では旧水田を鋤取り後 100 cm 程度の盛土が行われており、掘削予定深度の底面は旧水田床土付近に止まった。遺構・遺物は発見されなかった。</p> <p>本調査は実施しない。</p>  <p>掘削状況</p>	 <p>塚原屋敷添遺跡 22 位置図</p>  <p>堆積状況</p>	 <p>塚原屋敷添遺跡 22 全体図 (1:500)</p>
<p>36 金井城跡 25 所在地 佐久市小田井 1196-5</p> <p>建物建築範囲について、主体者重機による遺構確認調査を行った。対象地は北から南へ下る緩傾斜地であり、北側で 40 cm、南側で 20 cm の鋤取りが行われ、水平に整地される。トレンチを設定し工事掘削深度まで掘り下げた結果、北東部で地表下 20 cm、北西部は 40 cm で地山ローム層に達した。地山は宅地造成時に削平され、南側では掘削が地山に達しなかった。遺構・遺物は発見されなかった。</p> <p>本調査は実施しない。</p>  <p>掘削状況</p>	 <p>金井城跡 25 位置図</p>  <p>堆積状況</p>	 <p>金井城跡 25 全体図 (1:400)</p>

<p>37 村上遺跡群1 所在地 佐久市根岸2823-1の一部</p>	<p>開発主体者 個人 開発事業名 個人住宅建築 調査担当 上原学</p>	<p>調査面積 / 開発面積 28/667.9 m² 調査期間 R5.5.31, 6.28 県文書番号 5教文第7-208</p>
<p>基礎掘削箇所の工事立会及び浄化槽設置箇所の遺構確認調査を、主体者重機により実施した。 基礎掘削では外周部を深さ50cm掘り下げたが、対象地は表層部を削り平坦化した造成地で、遺構確認は消滅していた。遺構・遺物は発見されなかった。 浄化槽設置箇所では深さ180cm程度の掘削を行ったが、遺構・遺物は発見されなかった。 本調査は実施しない。</p>	<p>村上遺跡群1 位置図</p>   <p>掘削状況</p>  <p>堆積状況</p>  <p>村上遺跡群1 全体図 (1:500)</p>	
<p>38 丸山遺跡6 所在地 佐久市下小田切501-5・7・9</p> <p>門柱及びトラックスケール設置箇所について、主体者重機による遺構確認調査を実施した。 上層での遺構確認を行いつつ深さ180cm程度まで掘り下げたが、遺構・遺物は発見されなかった。 本調査は実施しない。</p>	<p>丸山遺跡6 位置図</p>   <p>掘削状況</p>  <p>堆積状況</p> 	

39 前田遺跡群 30 所在地 佐久市塚原 989-4 外	開発主体者 株式会社イケダハウス 開発事業名 集合住宅建築 調査担当 上原学・久保浩一郎	調査面積 / 開発面積 80/1,222.05 m ² 調査期間 R5.7.11, 9.13 県文書番号 5 教文第7-229					
<p>建物建築に伴う造成によって切土される範囲及び擁壁設置箇所について、遺構確認調査を実施した。切土範囲では重機による掘削の結果、対象地は浅間山の噴火による泥流の残丘部で、上部は削平され畑地として利用されていたため、遺構面はすでに消滅し、遺構・遺物は発見されなかった。</p> <p>西側擁壁設置箇所では、主体者重機により工事掘削深度である地表下 60 cm まで掘り下げた結果、北～中央部では地表下 50 cm で地山ローム層に達し、南部では堆積土層内に止まった。遺構・遺物は発見されなかった。</p> <p>本調査は実施しない。</p>							
<p style="text-align: center;">前田遺跡群 30 位置図</p> <div style="display: flex; justify-content: space-around;"> <div data-bbox="194 477 385 691">  <p style="text-align: center;">掘削状況</p> </div> <div data-bbox="395 477 588 691">  <p style="text-align: center;">堆積状況</p> </div> </div> <p style="text-align: center;">前田遺跡群 30 全体図 (1:800)</p>	<table border="1" style="width: 100%;"> <tbody> <tr> <td data-bbox="360 728 640 749">開発主体者 個人</td> <td data-bbox="640 728 918 749">調査面積 / 開発面積 120/222.97 m²</td> </tr> <tr> <td data-bbox="360 749 640 771">開発事業名 個人住宅建築</td> <td data-bbox="640 749 918 771">調査期間 R5.6.21</td> </tr> <tr> <td data-bbox="360 771 640 793">調査担当 松下友樹</td> <td data-bbox="640 771 918 793">県文書番号 5 教文第7-260</td> </tr> </tbody> </table>	開発主体者 個人	調査面積 / 開発面積 120/222.97 m ²	開発事業名 個人住宅建築	調査期間 R5.6.21	調査担当 松下友樹	県文書番号 5 教文第7-260
開発主体者 個人	調査面積 / 開発面積 120/222.97 m ²						
開発事業名 個人住宅建築	調査期間 R5.6.21						
調査担当 松下友樹	県文書番号 5 教文第7-260						
<p>基礎掘削箇所の遺構確認調査を、主体者重機により実施した。基礎外周部を深さ 80 cm、その内側の掘り部分深さ 40 cm 程度掘り下げたが、掘削は遺構確認面に到達せず、遺構・遺物は発見されなかった。</p> <p>本調査は実施しない。</p>							
<p style="text-align: center;">西近津遺跡群 127 位置図</p> <div style="display: flex; justify-content: space-around;"> <div data-bbox="84 1004 329 1295">  <p style="text-align: center;">掘削状況</p> </div> <div data-bbox="339 1026 588 1295">  <p style="text-align: center;">堆積状況</p> </div> </div> <p style="text-align: center;">西近津遺跡群 127 全体図 (1:300)</p>							

<p>41 木田橋遺跡2 所在地 佐久市下平尾 2235-1</p>	<p>開発主体者 個人 開発事業名 個人住宅解体・建築 調査担当 上原学・松下友樹</p>	<p>調査面積 / 開発面積 50/424.99 ㎡ 調査期間 R5.8.1 県文書番号 5教文第7-284</p>
<p>基礎掘削箇所について、主体者重機により遺構確認調査を実施した。</p> <p>調査の結果、対象地はすでに造成によって削平された宅地で、工事掘削は整地層内に止まる。遺構・遺物は発見されなかった。</p> <p>本調査は実施しない。</p>	 <p>木田橋遺跡2 位置図</p>  <p>木田橋遺跡2 全体図 (1:500)</p>	 <p>掘削状況</p>  <p>掘削状況</p>
<p>42 塚原屋敷添遺跡23 所在地 佐久市平塚 268-1・5・25 外</p> <p>柱状改良工事の立会と、基礎掘削箇所についての遺構確認調査を実施した。</p> <p>柱状改良時には遺構・遺物は発見されなかった。</p> <p>基礎掘削箇所では主体者重機により建物部分全体を深さ70cm程度掘削した結果、遺構・遺物は発見されなかった。</p> <p>本調査は実施しない。</p>	 <p>塚原屋敷添遺跡23 位置図</p>  <p>塚原屋敷添遺跡23 全体図 (1:500)</p>	 <p>掘削状況</p>  <p>堆積状況</p>

43 蛇塚遺跡群 100

所在地 佐久市新子田 1816-1・2

開発主体者 個人

開発事業名 物置・擁壁他建築

調査担当 上原学

調査面積 / 開発面積 67/896 ㎡

調査期間 R5.12.18、R6.1.17

県文書番号 5 教文第7-285

主体者重機により、擁壁設置箇所について遺構確認調査を実施した。

深さ 90 ～ 100 cm の掘削の結果、50 ～ 90 cm 程度で地山ローム層に達し、上面で調査を行ったが、遺構・遺物は発見されなかった。

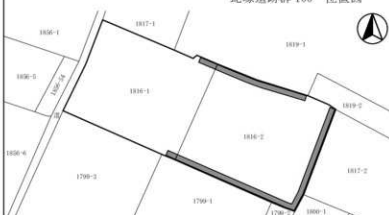
本調査は実施しない。



蛇塚遺跡群 100 位置図



掘削状況



蛇塚遺跡群 100 全体図 (1:700)



堆積状況

44 岩村田遺跡群 558

所在地 佐久市岩村田 1902-10・12

開発主体者 個人

開発事業名 個人住宅建築

調査担当 上原学

調査面積 / 開発面積 100/358.98 ㎡

調査期間 R5.7.3・4

県文書番号 5 教文第7-286

基礎掘削箇所の遺構確認調査を、主体者重機により実施した。

工事掘削予定深度である 50 ～ 70 cm 程度の深さで遺構確認を行った結果、底面は盛土内または田地表である黒褐色整地層上面付近であった。遺構・遺物は発見されなかった。

本調査は実施しない。



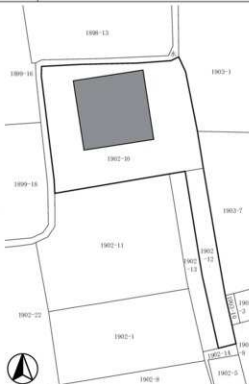
岩村田遺跡群 558 位置図




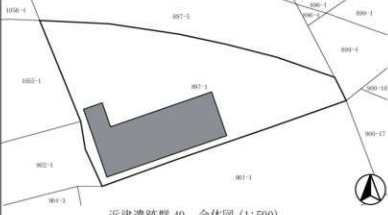



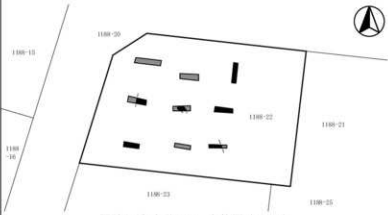


掘削状況




堆積状況







岩村田遺跡群 558 調査範囲図 (1:500)

<p>45 近津遺跡群 40 所在地 佐久市長土呂 897-1</p>	<p>開発主体者 新 add on 開発事業名 事務所建設 調査担当 松下友樹</p>	<p>調査面積 / 開発面積 163/495.32 m² 調査期間 R5.11.13 県文書番号 5 教文第 7-326</p>
<p>基礎掘削箇所の遺構確認調査を、主体者重機により実施した。 建物部分全体を工事掘削予定深度である深さ170 cm程度まで掘り下げた結果、層序は上層から、暗褐色表土20 cm、暗褐色土層110 cm、褐色土層40 cmであった。遺構・遺物は発見されなかった。 本調査は実施しない。</p>	<p>近津遺跡群 40 位置図</p>  <p>近津遺跡群 40 全体図 (1:500)</p> 	<p>掘削状況</p>  <p>堆積状況</p> 
<p>46 周防畑遺跡群 270 所在地 佐久市長土呂 1188-22</p> <p>表層改良予定部分について、人力による遺構確認調査を実施した。 掘削の結果、地表下50～60 cm程度の地山黄色ローム層上面から複数の住居址、土坑等が発見された。遺物は弥生土器、土師器、須恵器等が出土した。 主体者と保護協議の結果、令和5年度に発掘調査を実施した。</p>	<p>周防畑遺跡群 270 位置図</p>  <p>周防畑遺跡群 270 全体図 (1:400)</p> 	<p>掘削状況</p>  <p>堆積・遺構検出状況</p> 




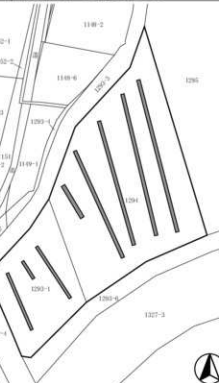




47 儘田遺跡4 所在地 佐久市本新町 23-3の一部 外	開発主体者 市川	調査面積 / 開発面積 55/1,150 m ²
	開発事業名 ライスセンター倉庫建設	調査期間 R5.6.23
	調査担当 上原学	県文書番号 5 教文第7-360
建物建築範囲について、重機による遺構確認調査を実施した。 掘削の結果、深さ50～60cm程度で住居址と考えられる黒色の落ち込み及び土師器・須恵器などの土器を発見した。 主体者と協議を行った結果、対象地に盛土を100cm程度行い、発見された遺構を保存することとし、本調査は実施しない。	 儘田遺跡4 位置図	 儘田遺跡4 全体図 (1:800)
 掘削状況	 堆積状況	
48・49 枇杷坂遺跡群 191・192 所在地 佐久市岩村田 245-4・6・7 外	開発主体者 ㈱フォレストコーポレーション(48)・個人(49)	調査担当 松下友樹
	開発事業名 宅地造成(48)・宅地造成、賃貸住宅建築(49)	調査期間 R5.7.4
	調査面積 / 開発面積 89(55(48)+34(49))/1,396(905(48)+491(49)) m ²	県文書番号 5 教文第7-412(48)・413(49)
対象地の切土範囲及び浸透柵設置箇所について、重機による遺構確認調査を実施した。 トレンチを7本設定して掘削した結果、対象地の大半は攪乱・削平されていたが、地表下15～60cmで遺構確認面である地山褐色土層に達し、南西トレンチ中央では地表下25cmで地山トレンチに到達した。遺構・遺物は発見されなかった。 本調査は実施しない。	 枇杷坂遺跡群 191・192 位置図	 枇杷坂遺跡群 191・192 全体図 (1:900)
 掘削状況	 堆積状況	

50 西近津遺跡群 128 所在地 佐久市長土呂 1841-3	開発主体者 榎木内工務店 開発事業名 宅地造成 調査担当 上原学	調査面積 / 開発面積 40/490.65 m ² 調査期間 R5.6.26・27 県文書番号 5教文第7-407
<p>擁壁設置箇所について、人力による遺構確認調査を実施した。</p> <p>工事掘削予定幅程度のトレンチを設定して掘り下げた結果、深さ50 cm程度で黒色帯及び攪乱を発見した。状況を確認するため攪乱を撤去し、黒色帯を地山付近まで掘り下げた(20～50 cm程度)ところ、地山直上付近で住居址の床面らしき平坦な硬質面が認められた。平坦面には両端がやや高いなど高低差が認められ、縄文～平安時代の土器が混在する等の状況から、住居址が複数存在すると考えられる。</p> <p>今回の工事予定範囲は狭小で、状況確認のため遺構の底面以下と考えられる地山付近まで掘り下げたことから、本調査は実施しない。</p>	 <p>西近津遺跡群 128 位置図</p>  <p>西近津遺跡群 128 全体図 (1:600)</p>	 <p>掘削状況</p>  <p>堆積状況</p>
51 西赤座遺跡 30 所在地 佐久市岩村田 3642-1	開発主体者 学校法人 聖啓学園 開発事業名 小学校建設 調査担当 富沢一明・上原学・久保浩一郎	調査面積 / 開発面積 173/12,761.03 m ² 調査期間 R5.3.14, 6.19・23 県文書番号 4教文第7-682
<p>小学校建設に伴う既存建物改修工事について、掘削部分の遺構確認調査を実施した。</p> <p>主体者重機による調査の結果、掘削は既存建物建設時の範囲内に止まり、遺構・遺物は発見されなかった。</p> <p>本調査は実施しない。</p>	 <p>西赤座遺跡 30 位置図</p>  <p>西赤座遺跡 30 全体図 (1:1,300)</p>	 <p>掘削状況</p>  <p>堆積状況</p>



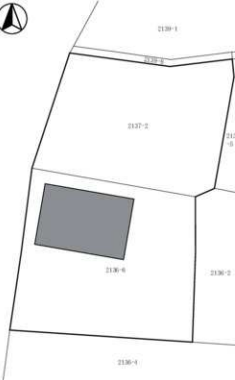


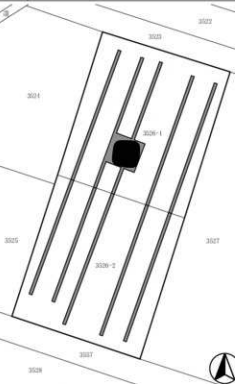
52 石原坂遺跡 2 所在地 佐久市根岸 4391-5・6	開発主体者 個人 開発事業名 個人住宅建築 調査担当 松下友樹	調査面積 / 開発面積 3/236.93 m ² 調査期間 R5.8.9、12.4 県文書番号 5 教文第7-197
<p>基礎掘削箇所の工事立会及び浄化槽設置箇所の遺構確認調査を、主体者重機により実施した。</p> <p>基礎掘削箇所では深さ60cm程度の掘削が行われたが、遺構・遺物は発見されなかった。</p> <p>浄化槽設置箇所では深さ100cmの掘削の結果、層序は褐色土層85cm、黒色粘土層15cmで遺構・遺物は発見されなかった。</p> <p>本調査は実施しない。</p>		
		石原坂遺跡 2 全体図 (1:400)
掘削状況	堆積状況	
53 枇杷坂遺跡群 193 所在地 佐久市岩村田 1296-3・16 外	開発主体者 小林建設工業㈱ 開発事業名 社屋増築 調査担当 上原学	調査面積 / 開発面積 5/2,767.79 m ² 調査期間 R5.7.25 県文書番号 5 教文第7-195
<p>建物建設箇所にトレンチを2本設定して、重機による遺構確認調査を実施した。</p> <p>掘削の結果、層序は整地層及び砕石層70cm、地山ローム層であった。旧表土及びローム層上部は鋤取られており、遺構・遺物は発見されなかった。</p> <p>本調査は実施しない。</p>		
		
枇杷坂遺跡群 193 全体図 (1:1,200)	掘削状況	堆積状況

54 常田居屋敷遺跡群 87 所在地 佐久市塚原 336-1	開発主体者 個人 開発事業名 個人住宅建築 調査担当 松下友樹・上原学	調査面積 / 開発面積 28/445 m ² 調査期間 R5.8.22、11.22 県文書番号 5 教文第 7-506
<p>基礎掘削箇所の工事立会及び浄化槽設置箇所の遺構確認調査を、主体者重機により実施した。</p> <p>基礎外周部分で深さ 55 cm 程度の掘削が行われたが、耕作土の暗褐色土層内に止まり、遺構・遺物は発見されなかった。</p> <p>浄化槽設置箇所では深さ 150 cm 以上の掘削の結果、120 cm 程度で粘質灰褐色土層に達し、140 cm 程度で湧水が認められた。対象地は低地帯であると考えられる。遺構・遺物は発見されなかった。</p> <p>本調査は実施しない。</p>	 <p>常田居屋敷遺跡群 87 位置図</p>  <p>掘削状況</p>  <p>堆積状況</p>  <p>常田居屋敷遺跡群 87 全体図 (1:500)</p>	
<p>令和元年からの継続事業である。道路拡幅予定地について、重機による遺構確認調査を実施した。</p> <p>調査の結果、今回の調査範囲全体から、堅穴状遺構・土坑・ピット等の遺構が発見された。遺物は土鍋や陶磁器類が出土した。</p> <p>保護協議を行い、令和 5 年度に発掘調査を実施した。</p>	 <p>岩村田遺跡群 559 位置図</p>  <p>掘削状況</p>  <p>堆積状況</p>  <p>岩村田遺跡群 559 全体図 (1:600)</p>	
55 岩村田遺跡群 559 所在地 佐久市岩村田 651-5 ~ 695-3	開発主体者 長野県佐久建設事務所 開発事業名 道路改良 調査担当 富沢一明	調査面積 / 開発面積 40/4,000 m ² 調査期間 R5.7.4 県文書番号 元教文第 8-94

<p>56 長士呂遺跡群 194 所在地 佐久市長士呂 1322-1</p>	<p>開発主体者 ホクシンハウス㈱ 開発事業名 宅地造成 調査担当 松下友樹・富沢一明</p>	<p>調査面積 / 開発面積 68.5/1,847 m² 調査期間 R5.8.28 県文書番号 5 教文第 7-579</p>
<p>道路建設範囲について、重機による遺構確認調査を実施した。 トレンチを5本設定して掘削した結果、地表下50～90cmで遺構確認面の黄褐色砂層に達し、堅穴状遺構・溝跡・ピット等多数の遺構を発見した。遺物は土器が出土した。 後日保護協議を行い、道路部分について令和5年度に発掘調査を実施した。</p>	 <p>長士呂遺跡群 194 位置図</p>	 <p>長士呂遺跡群 194 全体図 (1:600)</p>
 <p>掘削状況</p>	 <p>堆積状況</p>	
<p>57 根々井居屋敷遺跡 18 所在地 佐久市根々井 683、684</p>	<p>開発主体者 宗教法人 正法寺 開発事業名 墓地・納骨堂整備 調査担当 上原学</p>	<p>調査面積 / 開発面積 190/2,222 m² 調査期間 R5.8.8・9 県文書番号 5 教文第 7-574</p>
<p>対象地に重機によるトレンチを設定し、遺構確認調査を実施した。 掘削の結果、深さ60cm以下に堆積した砂層上層付近から、磨耗した土器片が数片出土したが、遺構は発見されなかった。 本調査は実施しない。</p>	 <p>根々井居屋敷遺跡 18 位置図</p>	 <p>根々井居屋敷遺跡 18 全体図 (1:1,500)</p>
 <p>掘削状況</p>	 <p>堆積状況</p>	

<p>58 周防畑遺跡群 271 所在地 佐久市長土呂 1293-1 外</p>	<p>開発主体者 JA 佐久浅間稲アメック 開発事業名 宅地造成 調査担当 富沢一明</p>	<p>調査面積 / 開発面積 121/1,769.32 m² 調査期間 R5.8.8 県文書番号 5 教文第 7-591</p>
<p>対象地にトレンチを設定し、重機により遺構確認調査を実施した。</p> <p>掘削の結果、対象地は田切地形内であり、水田盛土の下からは灰色の粘質化した火山灰土が確認された。遺構・遺物は発見されなかった。</p> <p>本調査は実施しない。</p> 	 <p>周防畑遺跡群 271 位置図</p>  <p>堆積状況</p>	 <p>周防畑遺跡群 271 全体図 (1:900)</p>
<p>掘削状況</p>	<p>堆積状況</p>	<p>周防畑遺跡群 271 全体図 (1:900)</p>
<p>59 宮の前遺跡 9 所在地 佐久市下平尾 320-3・5・17 外</p>	<p>開発主体者 個人 開発事業名 個人住宅建築 調査担当 上原学・久保浩一郎</p>	<p>調査面積 / 開発面積 6/242.37 m² 調査期間 R5.8.23, 9.15 県文書番号 5 教文第 7-627</p>
<p>基礎掘削箇所の工事立会及び浄化槽設置箇所の遺構確認調査を、主体者重機により実施した。</p> <p>掘削の結果、基礎掘削箇所では地表下 20 ~ 30 cm、浄化槽設置箇所では地表下 90 cm 程度で地山ローム層に達したが、造成時の削平や攪乱により遺構確認面は失われており、遺構・遺物は発見されなかった。</p> <p>本調査は実施しない。</p> 	 <p>宮の前遺跡 9 位置図</p>  <p>堆積状況</p>	 <p>宮の前遺跡 9 全体図 (1:400)</p>
<p>掘削状況</p>	<p>堆積状況</p>	<p>宮の前遺跡 9 全体図 (1:400)</p>

<p>60 岩村田遺跡群 560 所在地 佐久市岩村田 680</p>	<p>開発主体者 個人 開発事業名 個人住宅建築 調査担当 上原学</p>	<p>調査面積 / 開発面積 2/302.82 m² 調査期間 R5.8.1 県文書番号 5 教文第 7-646</p>
<p>建物建築部分について、人力によりトレンチ 2ヶ所を設定し、遺構確認調査を実施した。</p> <p>掘削の結果、深さ 60 ～ 70 cm で遺構確認面である黄白色ローム層に達し、柱穴と考えられるピットを発見した。遺物は奈良・平安時代の土器及び中世～近世の揚き臼等の石製品が出土した。工事掘削は対象地全域で最低 60 cm 以上であることから保護層を確保できないため、主体者と保護協議を行い、令和 5 年度に発掘調査を実施した。</p> <div style="display: flex; justify-content: space-around;"> <div data-bbox="84 477 329 695">  <p>掘削状況</p> </div> <div data-bbox="339 477 588 695">  <p>堆積状況</p> </div> </div>	<p>岩村田遺跡群 560 位置図</p>  <p>岩村田遺跡群 560 全体図 (1:1,500)</p> 	
<p>61 唐松A遺跡1・唐松B遺跡1 所在地 佐久市平林 937-1 外</p> <p>鉄塔建設範囲に人力によるトレンチを設定し、遺構確認調査を実施した。</p> <p>唐松B遺跡では遺構・遺物は発見されなかった。</p> <p>唐松A遺跡では、対象地の 1/3 程度が廃材置き場となっていたが、深さ 20 ～ 30 cm に堆積した黄褐色ローム層上面で遺構確認を実施した結果、対象地表層部からは縄文土器が数片出土し、調査区南東で直径 200 ～ 250 cm、検出面から深さ 50 cm 程度のすり鉢状の黒色範囲を発見した。遺物が伴わず、遺構であるかの断定はできなかった。</p> <p>後日廃材を撤去して周辺部の追加調査を実施し、黒色範囲については自然地形であると確認された。</p> <p>本調査は実施しない。</p> <div style="display: flex; justify-content: space-around;"> <div data-bbox="84 1132 246 1300">  <p>唐松A 掘削状況</p> </div> <div data-bbox="256 1132 418 1300">  <p>唐松A 堆積状況</p> </div> <div data-bbox="428 1132 588 1300">  <p>唐松B 掘削状況</p> </div> </div>	<p>唐松A遺跡1・B遺跡1 位置図</p>  <p>唐松A遺跡1 全体図 (1:800)</p> 	

<p>62 花立遺跡8 所在地 佐久市茂田井 2136-6 外</p>	<p>開発主体者 個人 開発事業名 個人住宅建築・事務所解体 調査担当 上原学・松下友樹</p>	<p>調査面積 / 開発面積 100/468 m² 調査期間 R5.10.20・26・27、R6.2.27 県文書番号 5教文第7-740</p>
<p>柱状改良工事に立ち会ったが、遺構・遺物は発見されなかった。 続いて、住宅建築箇所で主体者重機により遺構確認調査を実施した。基礎外周部で深さ80cm、中央部で30cm程度の掘削を行った結果、掘削は遺構確認面に達せず、遺構・遺物は発見されなかった。 後日既存建物の解体に立ち会ったが、基礎の引き抜きなどの工事は建築時の埋土範囲に止まり、遺構・遺物は発見されなかった。 本調査は実施しない。</p>  <p>掘削状況</p>	 <p>花立遺跡8 位置図</p>  <p>堆積状況</p>	 <p>花立遺跡8 全体図 (1:500)</p>
<p>63 深堀遺跡群65 所在地 佐久市瀬戸 3526-1・2</p> <p>対象地に5本のトレンチを設定し、重機による遺構確認調査を実施した。 掘削の結果、深さ50～60cmに堆積した褐色土層上面から、黒色の落ち込みを発見した。落ち込みの性格及び位置・規模を確認するため周辺部を拡張し、住居址1軒である可能性を認めた。遺物は発見されなかった。 主体者と文化財保護協議を行い、発見された遺構について令和5年度に発掘調査を実施した。</p>  <p>掘削状況</p>	 <p>深堀遺跡群65 位置図</p>  <p>堆積状況</p>	 <p>深堀遺跡群65 全体図 (1:700)</p>

64 北畑遺跡群8

所在地 佐久市下板井区

開発主体者 佐久市(土木課)
 開発事業名 道路改良・側溝設置
 調査担当 松下友樹

調査面積/開発面積 17/17 m²
 調査期間 R5.11.1
 県文書番号 5教文第8-124

主体者重機により、擁壁設置場所について遺構確認調査を実施した。


深さ90～100cmの掘削の結果、50～90cm程度で地山ローム層に達し、上面で調査を行ったが、遺構・遺物は発見されなかった。本調査は実施しない。



北畑遺跡群8 位置図



掘削状況



北畑遺跡群8 全体図(1:700)



堆積状況

65 今井宮の前遺跡12

所在地 佐久市今井369・370外

開発主体者 株式会社ビジュアルビジョン
 開発事業名 福祉施設建築
 調査担当 上原学

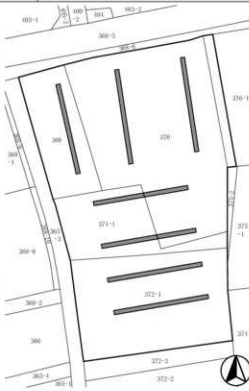
調査面積/開発面積 80/1,312.68 m²
 調査期間 R5.9.5・6
 県文書番号 5教文第7-747

建物建築箇所及び駐車場設置箇所について、重機による遺構確認調査を実施した。

トレンチ7本を設定して掘削した結果、対象地は深さ60～80cm程度まで以前の造成等による整地層であり、この直下はやや砂質で硬質の灰黄褐色土層であった。存在が想定されていた、黒褐色土等の旧表層及び遺構面となる黄褐色土層は、鋤取られて存在しなかった。遺構・遺物は発見されなかった。本調査は実施しない。



今井宮の前遺跡12 位置図




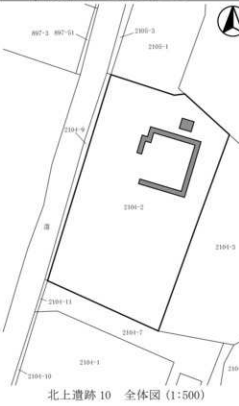



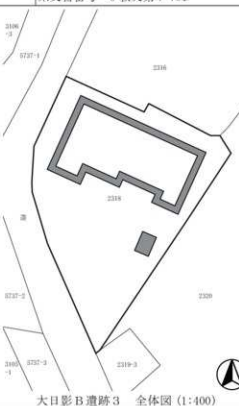


今井宮の前遺跡12 全体図(1:600)




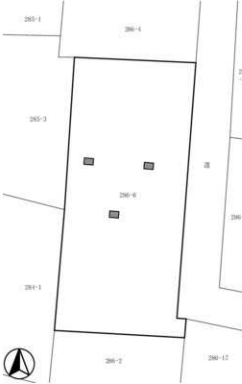
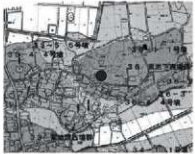


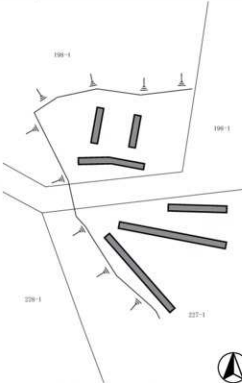




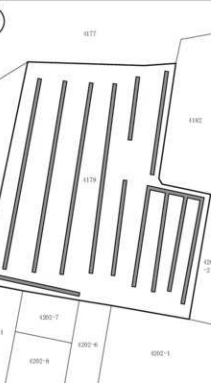
掘削状況



堆積状況

<p>66 北上遺跡10 所在地 佐久市協和2104-2</p>	<p>開発主体者 個人 開発事業名 個人住宅建築 調査担当 久保浩一郎・松下友樹</p>	<p>調査面積 / 開発面積 3.4/688.27㎡ 調査期間 R5.9.28、R6.1.16 県文書番号 5教文第7-760</p>
<p>建物基礎掘削の工事立会及び浄化槽設置箇所の遺構確認調査を実施した。</p>		
<p>基礎掘削は建物外周部で深さ60cm程度行われたが、遺構・遺物は発見されなかった。</p>	 <p>北上遺跡10 位置図</p>	 <p>北上遺跡10 全体図 (1:500)</p>
<p>浄化槽設置箇所では主体者重機により深さ150cm程度掘削したが、掘削底面は黒褐色土層内であり遺構・遺物は発見されなかった。 本調査は実施しない。</p>	 <p>堆積状況</p>	
 <p>掘削状況</p>		
<p>67 大日影B遺跡3 所在地 佐久市根岸2318</p>	<p>開発主体者 個人 開発事業名 個人住宅建築 調査担当 上原学・松下友樹</p>	<p>調査面積 / 開発面積 3.5/338.33㎡ 調査期間 R5.9.1、10.30 県文書番号 5教文第7-761</p>
<p>基礎掘削箇所及び浄化槽設置箇所の遺構確認調査を、主体者重機により実施した。</p>		
<p>基礎掘削箇所では深さ60cm程度の掘削の結果、基礎底面は地山の礫層または整地層内で、遺構・遺物は発見されなかった。</p>	 <p>大日影B遺跡3 位置図</p>	 <p>大日影B遺跡3 全体図 (1:400)</p>
<p>浄化槽設置箇所では深さ220cmの掘削の結果、遺構・遺物は発見されなかった。 本調査は実施しない。</p>	 <p>堆積状況</p>	
 <p>掘削状況</p>		

<p>68 枇把坂遺跡群 194 所在地 佐久市長土呂 286-6</p>	<p>開発主体者 個人 開発事業名 個人住宅建築 調査担当 上原学</p>	<p>調査面積 / 開発面積 2/378.56 m² 調査期間 R5.9.4 県文書番号 5 教文第 7-800</p>
<p>建物建築箇所に遺構確認面までの深さ確認を目的としたトレンチを3箇所設定し、人力による遺構確認調査を実施した。</p> <p>掘削の結果、現況地表面より80～90 cm掘り下げた地点で、遺構確認面と考えられる褐色ローム層上面に到達した。遺構・遺物は発見されなかった。</p> <p>工事では30 cm以上の盛土を施すため、工事掘削深度である深さ75 cm地点から遺構確認面まで30 cm以上の保護層が確保できることとなる。本調査は実施しない。</p>	 <p>枇把坂遺跡群 194 位置図</p>  <p>掘削状況</p>  <p>堆積状況</p>	 <p>枇把坂遺跡群 194 全体図 (1:400)</p>
<p>69 西近津遺跡群 129 所在地 佐久市常田 198-1・4 外</p> <p>流山と考えられる切土部分に、人力によるトレンチ6本を設定して遺構確認調査を実施した。</p> <p>掘削の結果、表層耕作土10～30 cmの直下は地山の黄褐色土層又は赤岩で、遺構・遺物は発見されなかった。</p> <p>本調査は実施しない。</p>	 <p>西近津遺跡群 129 位置図</p>  <p>掘削状況</p>  <p>堆積状況</p>	 <p>西近津遺跡群 129 全体図 (1:300)</p>

<p>70 大塚遺跡群 56 所在地 佐久市中込 3519-90</p>	<p>開発主体者 パナソニックホームズ信州㈱ 開発事業名 建売住宅建築 調査担当 上原学</p>	<p>調査面積 / 開発面積 8/209.79 m² 調査期間 R5.10.16 県文書番号 5教文第7-921</p>
<p>表層改良箇所について、人力による遺構確認調査を実施した。 層序は上層から、盛土 30 cm、暗褐色旧表土 20～30 cm、褐色土層 10～20 cm、黄褐色土層であった。黄褐色土層上面で遺構の確認を行ったが、遺構・遺物は発見されなかった。 本調査は実施しない。</p>	 <p>大塚遺跡群 56 位置図</p>  <p>堆積状況</p>	 <p>大塚遺跡群 56 全体図 (1:300)</p>
<p>71 上小平遺跡 11 所在地 佐久市岩村田 4179</p> <p>開発地全域に重機によるトレンチを設定して、遺構の確認調査を実施した。 深さ 40～60cm 程度に堆積した明褐色土層又は黄褐色土層上面で調査したが、遺構・遺物は発見されなかった。 本調査は実施しない。</p>	 <p>上小平遺跡 11 位置図</p>  <p>堆積状況</p>	 <p>上小平遺跡 11 全体図 (1:700)</p>

72 周防畑遺跡群 272 所在地 佐久市長呂 1251-2 外	開発主体者 JA 佐久民間農アメック	調査面積 / 開発面積 250/5,659.25 m ²
	開発事業名 宅地造成	調査期間 R5.12.25 ~ 28
	調査担当 富沢一明・上原学	県文書番号 5 教文第 7-1005

宅地造成予定箇所に、重機によるトレンチを 13 本設定して遺構確認調査を実施した。

掘削の結果、深さ 30 ~ 100 cm に堆積した黄褐色ローム層、褐色土層、黒褐色土層上面において、住居址・溝跡・土坑・ピット等と考えられる落ち込みを発見した。遺物は覆土内等から弥生～平安時代と考えられる土器が出土した。



周防畑遺跡群 272 位置図

調査結果から、開発主体者と文化財保護協議を行い、道路及び遺構に影響を及ぼす地域について令和 6 年度に発掘調査を実施した。



周防畑遺跡群 272 全体図 (1:1,300)



掘削・遺構検出状況



堆積状況

73 西の張遺跡 7

所在地 佐久市小宮山 177-4, 176 の一部

開発主体者 個人	調査面積 / 開発面積 20/347.16 m ²
開発事業名 個人住宅建築	調査期間 R5.10.10
調査担当 上原学	県文書番号 5 教文第 7-1017

表層改良箇所について、主体者重機による遺構確認を実施した。

掘削の結果、対象地は 100 ~ 150 cm の盛土がなされた造成地で、盛土直下は地山の褐色角礫層であった。盛土前に地山表面層は削平されたものと考えられ、遺構・遺物は発見されなかった。

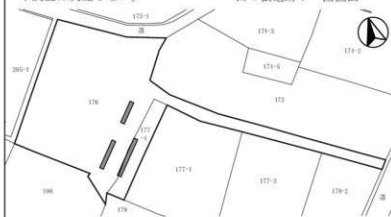
本調査は実施しない。



西の張遺跡 7 位置図



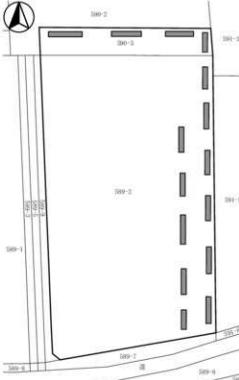
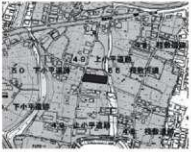
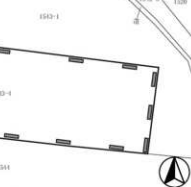
掘削状況


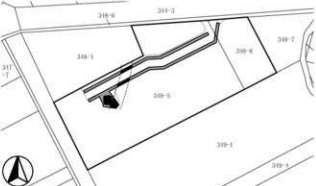





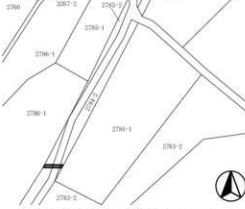



西の張遺跡 7 全体図 (1:900)






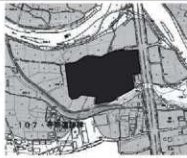

堆積状況




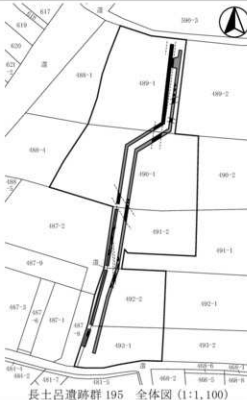
<p>74 寺畑遺跡群 52 所在地 佐久市鎮久保 589-2、590-3</p>	<p>開発主体者 昭和不動産株 開発事業名 宅地造成 調査担当 上原学</p>	<p>調査面積 / 開発面積 36/946 m² 調査期間 R5.10.24・25 県文書番号 5教文第7-1019</p>
<p>擁壁設置箇所及び道路建設箇所 に、人力によるトレンチを設定し て遺構確認調査を実施した。 上層で遺構を確認しつつ、深さ 60～70 cmに堆積した黄褐色砂質 土層上面まで掘り下げた結果、遺 構は発見されなかった。遺物は遺 構検出面上層から石器が出土した。 遺構は認められず、遺物もわず かであることから、本調査は実施しない。</p>	 <p>寺畑遺跡群 52 位置図</p>  <p>堆積状況</p>	 <p>寺畑遺跡群 52 全体図 (1:700)</p>
<p>75 上小平遺跡 12 所在地 佐久市安原 1543-4</p> <p>擁壁設置箇所について、人力に よりトレンチを設定して、試掘確 認調査を実施した。 深さ 80～130 cmに堆積した、 遺構確認面である黄褐色ローム層 上面まで掘削し調査を行ったが、 遺構・遺物は発見されなかった。 本調査は実施しない。</p>	 <p>上小平遺跡 12 位置図</p>  <p>堆積状況</p>	 <p>掘削状況</p>  <p>上小平遺跡 12 全体図 (1:800)</p>


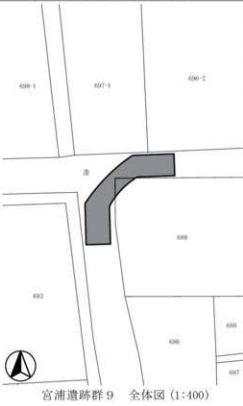



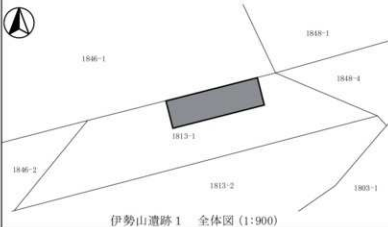


<p>76 東五里田遺跡 26 所在地 佐久市野沢 348-5・8</p>	<p>開発主体者 南田園不動産 開発事業名 宅地造成 調査担当 上原学</p>	<p>調査面積 / 開発面積 163/2,613 m² 調査期間 R5.11.2 県文書番号 5 教文第 7-1064</p>
<p>道路及び浸透トレンチ設置箇所付近について、重機による遺構確認調査を実施した。</p> <p>深さ 50 ～ 60 cm に堆積した明褐色シルト層上面まで掘削し調査を行った結果、調査箇所西端付近で、北壁にカマドを持つ竪穴住居跡 1 軒を発見した。また、東側に隣接して、住居跡に切られる黒色帯を発見した。一部掘り下げたが浅い窪地で、自然の地形又は流路状の低地帯であった。遺物は出土しなかった。</p> <p>主体者と文化財保護協議を行い、令和 5 年度に発掘調査を実施した。</p>	 <p>東五里田遺跡 26 位置図</p>  <p>東五里田遺跡 26 全体図 (1:1,200)</p>	 <p>掘削・遺構出土状況</p>  <p>堆積状況</p>
<p>77 細久保遺跡 1 所在地 佐久市湯原 2761-1 付近～2788-1 付近</p> <p>水路設置箇所の 2ヶ所でトレンチを設定し、主体者重機による遺構確認調査を実施した。</p> <p>工事掘削深度である深さ 60 ～ 70 cm までの掘削を行った結果、底面は既存水路建設時の埋土、もしくは堆積土の黒色粘質土であった。遺構・遺物は発見されなかった。本調査は実施しない。</p>	 <p>細久保遺跡 1 位置図</p>  <p>細久保遺跡 1 全体図 (1:1,000)</p>	 <p>掘削状況</p>  <p>堆積状況</p>


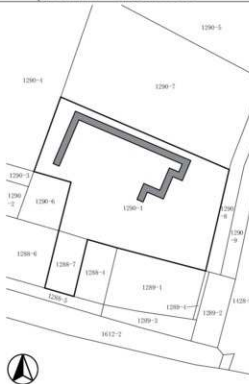



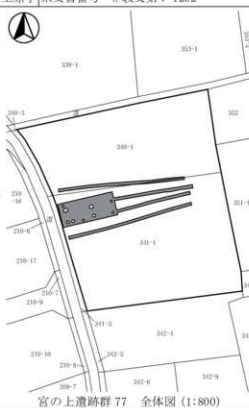


<p>78 大原遺跡9 所在地 佐久市甲 1607-12</p>	<p>開発主体者 個人 開発事業名 個人住宅建築 調査担当 上原学</p>	<p>調査面積 / 開発面積 66/324.18 m² 調査期間 R5.11.8 県文書番号 5 教文第 7-1071</p>
<p>住宅基礎掘削箇所について、主体者重機による遺構確認調査を実施した。</p> <p>掘削の結果、深さ 70 ～ 80 cm で地山であるやや粘土質の褐色土層に達し、遺構確認を行ったが、遺構・遺物は発見されなかった。</p> <p>本調査は実施しない。</p>	 <p>大原遺跡9 位置図</p>	 <p>大原遺跡9 全体図 (1:600)</p>
 <p>掘削状況</p>	 <p>堆積状況</p>	
<p>79 常田居屋敷遺跡群 88 所在地 佐久市塚原 420-8</p>	<p>開発主体者 個人 開発事業名 個人住宅建築 調査担当 松下友樹</p>	<p>調査面積 / 開発面積 95/275 m² 調査期間 R5.11.10 県文書番号 5 教文第 7-1139</p>
<p>建物建築部分について、主体者重機による遺構確認調査を実施した。</p> <p>基礎外周部分で深さ 55 cm、内側端取り部分で 15 cm 程度の掘削を行った結果、盛土整地層である黒色土層内に止まった。遺構・遺物は発見されなかった。</p> <p>本調査は実施しない。</p>	 <p>常田居屋敷遺跡群 88 位置図</p>	 <p>常田居屋敷遺跡群 88 全体図 (1:700)</p>
 <p>掘削状況</p>	 <p>堆積状況</p>	


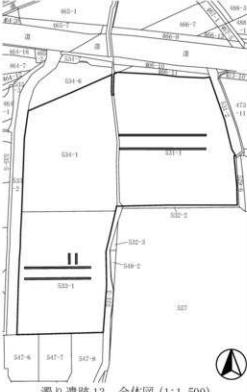



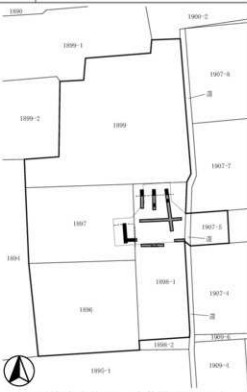


80 東村遺跡群 12 所在地 佐久市下平尾 962-3	開発主体者 個人 開発事業名 個人住宅建築 調査担当 久保浩一郎	調査面積 / 開発面積 4.2/443.02 m ² 調査期間 R5.11.22 県文書番号 5 教文第 7-1131
<p>地下室建設箇所について、主体者重機による遺構確認調査を実施した。</p> <p>掘削の結果、層序は宅地造成時の盛土 20 cm、黒褐色土層 15～25 cm、地山黄褐色ローム層であった。黒褐色土層の状況から、過去に地山ローム層まで削平されていると考えられ、ローム層上面で遺構確認を行ったが遺構・遺物は発見されなかった。</p> <p>本調査は実施しない。</p>	 <p style="text-align: center;">東村遺跡群 12 位置図</p>  <p style="text-align: center;">堆積状況</p>	 <p style="text-align: center;">東村遺跡群 12 全体図 (1:500)</p>
<p>81 枇杷坂遺跡群 195 所在地 佐久市岩村田 1897-1 の一部</p> <p>既存住宅の解体工事及び柱状改良の立会と、新築住宅の基礎掘削箇所についての遺構確認調査を実施した。住宅解体時の基礎コンクリート除去に伴い、地表下 30 cm までの掘削が行われたが、建設時の埋め土内に止まり、遺構・遺物は発見されなかった。コンクリート下位に砕石層が確認でき、地表下 40 cm 程度までは埋め土と考えられる。</p> <p>柱状改良工事についても、遺構・遺物は発見されなかった。</p> <p>新築住宅の基礎掘削箇所では、主体者重機により基礎外周を深さ 60 cm、内側部分全体を深さ 40 cm 程度掘削したが、暗褐色土層に止まり、遺構・遺物は発見されなかった。</p> <p>本調査は実施しない。</p>	 <p style="text-align: center;">枇杷坂遺跡群 195 位置図</p>  <p style="text-align: center;">堆積状況</p>	 <p style="text-align: center;">枇杷坂遺跡群 195 全体図 (1:250)</p>
 <p style="text-align: center;">掘削状況</p>		


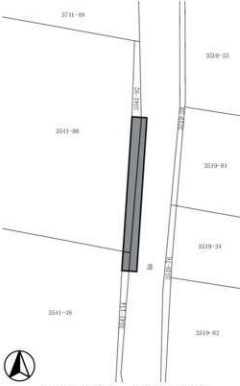






<p>82 東大久保遺跡群 53 所在地 佐久市上平尾 837-3 付近 道路敷地内</p>	<p>開発主体者 佐久市（土木課） 開発事業名 道路拡幅 調査担当 松下友樹</p>	<p>調査面積 / 開発面積 55/196 m² 調査期間 R5.12.15 県文書番号 5 教文第 8-239</p>
<p>道路拡幅部分について、主体者重機による遺構確認調査を実施した。</p> <p>掘削の結果、地表下 50 cm で地山の黄褐色ローム層に達し、上面を遺構確認面として調査したが、遺構・遺物は発見されなかった。本調査は実施しない。</p> <p style="text-align: center;">東大久保遺跡群 53 位置図</p>  <p style="text-align: center;">東大久保遺跡群 53 全体図 (1:1,000)</p> 	 <p style="text-align: center;">掘削状況</p>  <p style="text-align: center;">堆積状況</p>	
<p>83 仲田遺跡 5 所在地 佐久市須久保 562-1 外</p> <p>工場建築工事による遺跡の破壊が予測される地域について、主体者重機により遺構確認調査を実施した。</p> <p>掘削の結果、深さ 40 ~ 150 cm 程度に堆積した明褐色シルト層上面から住居址等の遺構を発見した。遺物は検出面上から須恵器・土師器（古代）が出土した。</p> <p>調査結果から、開発主体者と文化財保護協議を行い、遺跡の保存が困難な箇所について、令和 6 年度に発掘調査を実施した。</p> <p style="text-align: center;">仲田遺跡 5 全体図 (1:2,400)</p> 	<p>開発主体者 軽井沢ブルワリー㈱ 開発事業名 工場建設 調査担当 上原学</p> <p>調査面積 / 開発面積 230/20,021 m² 調査期間 R5.12.14・15 県文書番号 5 教文第 7-1200</p> <p style="text-align: center;">仲田遺跡 5 位置図</p>   <p style="text-align: center;">掘削状況</p>  <p style="text-align: center;">堆積状況</p>	

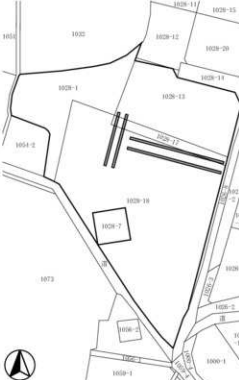


<p>84 寺畑遺跡群 53 所在地 佐久市猿久保 591-2・3・4</p>	<p>開発主体者 昭和不動産 開発事業名 宅地造成 調査担当 上原学</p>	<p>調査面積 / 開発面積 160/1,698.84 m² 調査期間 R5.11.27・28 県文書番号 5 教文第7-1197</p>
<p>道路建設箇所及び擁壁設置箇所について、重機による遺構確認調査を実施した。 深さ 80～90 cm 程度に堆積した褐色土層又は黄褐色砂層上面で遺構確認を行ったが、遺構・遺物は発見されなかった。 本調査は実施しない。</p>	 <p>寺畑遺跡群 53 位置図</p>	 <p>寺畑遺跡群 53 全体図 (1:800)</p>
 <p>掘削状況</p>	 <p>堆積状況</p>	
<p>85 長土呂遺跡群 195 所在地 佐久市長土呂 489-1 外</p>	<p>開発主体者 榎田園不動産 開発事業名 宅地造成 調査担当 富沢一明</p>	<p>調査面積 / 開発面積 165/2,383 m² 調査期間 R5.12.12・13 県文書番号 5 教文第7-1207</p>
<p>宅地造成の計画道路部分について、重機による遺構確認調査を実施した。 掘削の結果、調査区北側と中央部で、南北方向や北西から南東へ伸びる溝状遺構等を検出した。遺物は弥生土器と土師器が溝状遺構から出土した。 道路部分や工事が遺構に影響を及ぼす箇所について、令和5年度に発掘調査を実施した。</p>	 <p>長土呂遺跡群 195 位置図</p>	 <p>長土呂遺跡群 195 全体図 (1:1,100)</p>
 <p>掘削状況</p>	 <p>堆積状況</p>	



<p>86 宮浦遺跡群9 所在地 佐久市板井字宮浦</p>	<p>開発主体者 佐久市（耕地林務課） 開発事業名 道路改良 調査担当 松下友樹</p>	<p>調査面積 / 開発面積 29.4/29.4 m² 調査期間 R5.12.26 県文書番号 5教文第8-242</p>
<p>道路改良部分について、主体者重機による遺構確認調査を実施した。</p> <p>深さ35 cm程度の掘削の結果、河原石を多く含む暗褐色土層内に止まり、遺構・遺物は発見されなかった。</p> <p>本調査は実施しない。</p>	<p>宮浦遺跡群9 位置図</p>  <p>宮浦遺跡群9 全体図 (1:400)</p> 	 <p>掘削状況</p>  <p>堆積状況</p>
<p>87 伊勢山遺跡1 所在地 佐久市根岸字大井戸</p> <p>主体者重機により工事箇所を掘削し、遺構確認調査を行った。</p> <p>最深部で深さ50 cm程度の掘削の結果、底面は礫を含む地山暗褐色土で、遺構・遺物は発見されなかった。対象地の土層は、以前の道路建設に伴い表層部分が消滅したと考えられる。</p> <p>本調査は実施しない。</p>	<p>伊勢山遺跡1 位置図</p>  <p>伊勢山遺跡1 全体図 (1:900)</p> 	<p>調査面積 / 開発面積 7.5/7.5 m² 調査期間 R5.12.6 県文書番号 5教文第8-243</p>  <p>掘削状況</p>  <p>堆積状況</p>

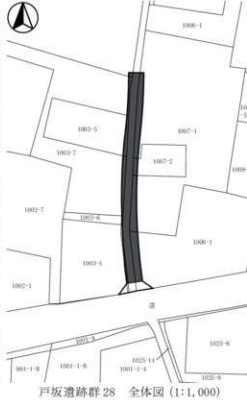
<p>88 周防畑遺跡群 273 所在地 佐久市長土呂 1288-7, 1290-1</p>	<p>開発主体者 個人 開発事業名 個人住宅建築 調査担当 富沢一明</p>	<p>調査面積 / 開発面積 28/381.94 m² 調査期間 R5.11.27 県文書番号 5 教文第 7-1238</p>
<p>住宅基礎掘削箇所について、主体者重機による遺構確認調査を実施した。 深さ 50cm の掘削を行ったが、旧表土内に止まり、遺構・遺物は発見されなかった。 本調査は実施しない。</p>	 <p>周防畑遺跡群 273 位置図</p>	 <p>周防畑遺跡群 273 全体図 (1:500)</p>
 <p>掘削状況</p>	 <p>堆積状況</p>	
<p>89 宮の上遺跡群 77 所在地 佐久市根々井 340-1, 341-1</p>	<p>開発主体者 農田 開発事業名 宅地造成 調査担当 松下友樹・富沢一明・上原学</p>	<p>調査面積 / 開発面積 67.2/1,508 m² 調査期間 R5.12.22・25 県文書番号 5 教文第 7-1292</p>
<p>道路建設部分について、重機による遺構確認調査を実施した。 対象地にトレンチ 4 本を設定し調査した結果、地表下 30 ~ 75 cm で遺構確認面である黄褐色土層を検出し、ピット状の掘り込みを発見した。状況確認のため掘り込み検出箇所のトレンチを拡幅し、狭小な掘り込みであったことから掘り下げ・記録を行ったが、遺物が伴わず掘り込みの性格は不明であった。 対象地から遺物は出土しなかった。</p>	 <p>宮の上遺跡群 77 位置図</p>	 <p>宮の上遺跡群 77 全体図 (1:800)</p>
 <p>掘削状況</p>	 <p>堆積状況</p>	

<p>90 濁り遺跡 13 所在地 佐久市塚原 531-1、533-1 外</p>	<p>開発主体者 大畑工務店株 開発事業名 宅地造成 調査担当 上原学</p>	<p>調査面積 / 開発面積 90/5,722 m² 調査期間 R6.1.18・19 県文書番号 5 教文第 7-1310</p>
<p>盛土主体の宅地造成に伴い、遺跡範囲内及び隣接地域のうち、道路設置箇所について重機による遺構確認調査を実施した。 上層での遺構確認を行いつつ、湧水が認められる 130～180 cm まで掘り下げたが、遺構・遺物は発見されなかった。 本調査は実施しない。</p>	 <p>濁り遺跡 13 位置図</p>	 <p>濁り遺跡 13 全体図 (1:1,500)</p>
 <p>掘削状況</p>	 <p>堆積状況</p>	
<p>91 西近津遺跡群 130 所在地 佐久市長土呂 1896 外</p>	<p>開発主体者 株式会社平開発 開発事業名 宅地造成 調査担当 上原学</p>	<p>調査面積 / 開発面積 23/1,516.86 m² 調査期間 R5.12.20・21, R6.3.19・21 県文書番号 5 教文第 7-1364</p>
<p>道路建設部分について、人力による遺構確認調査を実施した。 トレンチを 8 本程度設定して掘り下げた結果、深さ 30～70 cm において住居址・土坑・ピットと考えられる落ち込み及び弥生土器を多く含む地層（溝又は谷状地形とも考えられる）を広範囲にわたって確認した。 調査結果から、開発主体者と文化財保護協議を行い、令和 6 年度に発掘調査を実施した。</p>	 <p>西近津遺跡群 130 位置図</p>	 <p>西近津遺跡群 130 全体図 (1:1,500)</p>
 <p>掘削状況</p>	 <p>堆積状況</p>	

<p>92 大塚遺跡群 57 所在地 佐久市中込字蟹ヶ沢</p>	<p>開発主体者 佐久市(土木課) 開発事業名 道路改良 調査担当 久保浩一郎</p>	<p>調査面積 / 開発面積 14.5/69 m² 調査期間 R6.1.9 県文書番号 5 教文第 8-290</p>
<p>道路側溝設置箇所について、主体者重機による遺構確認調査を実施した。</p> <p>深さ60～70cmの掘削の結果、対象地東側の底面は水道管敷設時の埋土、西側の底面は地山黄褐色砂質土であった。遺構・遺物は発見されなかった。</p> <p>本調査は実施しない。</p>	 <p>大塚遺跡群 57 位置図</p>	 <p>大塚遺跡群 57 全体図 (1:300)</p>
 <p>掘削状況</p>	 <p>堆積状況</p>	
<p>93 平賀中屋敷遺跡群 54 所在地 佐久市平賀 5167-1 外</p>	<p>開発主体者 昭和不動産㈱ 開発事業名 宅地造成 調査担当 上原学</p>	<p>調査面積 / 開発面積 80/1,647.86 m² 調査期間 R6.2.8、3.5 県文書番号 5 教文第 7-1419</p>
<p>擁壁設置箇所について、遺構確認調査を実施した。</p> <p>主体者重機により、工事掘削予定深度である地表下20～30cmまで掘削して調査した結果、遺構・遺物は発見されなかった。一部箇所では底面から30cm程度掘り下げたが、灰褐色粘土層内に止まり、遺構確認面には到達しなかった。</p> <p>本調査は実施しない。</p>	 <p>平賀中屋敷遺跡群 54 位置図</p>	 <p>平賀中屋敷遺跡群 54 全体図 (1:800)</p>
 <p>掘削状況</p>	 <p>堆積状況</p>	

<p>94 戸屋敷遺跡群 13 所在地 佐久市安原 1028-1 外</p>	<p>開発主体者 雨平和住宅 開発事業名 宅地造成 調査担当 上原学</p>	<p>調査面積 / 開発面積 56/2,481 m² 調査期間 R6.2.9 県文書番号 5 教文第 7-1490</p>
<p>道路設置箇所について、重機による遺構確認調査を実施した。 深さ 50 cm 程度で地山の黄褐色ローム層に到達し、上面で確認調査を行ったが、遺構・遺物は発見されなかった。 本調査は実施しない。</p>	 <p>戸屋敷遺跡群 13 位置図</p>	 <p>戸屋敷遺跡群 13 全体図 (1:1,000)</p>
 <p>掘削状況</p>	 <p>堆積状況</p>	
<p>95 蛇塚遺跡群 101 所在地 佐久市新子田 1830-3</p>	<p>開発主体者 個人 開発事業名 個人住宅建築 調査担当 上原学</p>	<p>調査面積 / 開発面積 25/526.32 m² 調査期間 R6.2.5 県文書番号 5 教文第 7-1574</p>
<p>表層改良が行われる住宅建築箇所について、主体者重機による遺構確認調査を実施した。 掘削の結果、深さ 50 ~ 60 cm で地山ローム層に達し、上面で確認調査を行ったが、遺構・遺物は発見されなかった。 また、作業中であった擁壁部分の工事に立ち会ったが、掘削は深さ 20 ~ 30 cm で底面は表土内に止まり、遺構・遺物は発見されなかった。 本調査は実施しない。</p>	 <p>蛇塚遺跡群 101 位置図</p>	 <p>蛇塚遺跡群 101 全体図 (1:350)</p>
 <p>掘削状況</p>	 <p>堆積状況</p>	

96 北川勝間遺跡4 所在地 佐久市北川区	開発主体者 佐久市(土木課) 開発事業名 道路改良 調査担当 上原学	調査面積 / 開発面積 23/127 m ² 調査期間 R6.2.20・26 県文書番号 5 教文第8-290
<p>水路布設替えに伴い、主体者重機による遺構確認調査を実施した。既存水路撤去後、工事掘削予定深度である深さ50～110 cmまで掘り下げた結果、底面は粘性の灰褐色土層で、遺構・遺物は発見されなかった。</p> <p>本調査は実施しない。</p>	 <p>北川勝間遺跡4 位置図</p>	 <p>北川勝間遺跡4 全体図(1:400)</p>
 <p>掘削状況</p>	 <p>堆積状況</p>	
97 熊の堂遺跡15 所在地 佐久市塩名田890-1・5	開発主体者 個人 開発事業名 個人住宅建築 調査担当 上原学・森泉かよ子	調査面積 / 開発面積 19/364.89 m ² 調査期間 R5.9.12、R6.2.26 県文書番号 5 教文第7-259
<p>基礎掘削箇所の工事立会及び浄化槽設置箇所の遺構確認調査を、主体者重機により実施した。</p> <p>基礎掘削箇所では、外周部で深さ50 cmの掘削が行われたが、底面は暗褐色表土内で、遺構・遺物は発見されなかった。</p> <p>浄化槽設置箇所では、深さ80 cm程度で遺構確認面のローム層上面に達したが、遺構・遺物は発見されなかった。</p> <p>本調査は実施しない。</p>	 <p>熊の堂遺跡15 位置図</p>	 <p>調査区全景</p>
 <p>熊の堂遺跡15 全体図(1:500)</p>	 <p>堆積状況</p>	 <p>堆積状況</p>

<p>98 戸坂遺跡群 28 所在地 佐久市新子田 1008-1 付近</p>	<p>開発主体者 佐久市(土木課) 開発事業名 道路改良 調査担当 上原学</p>	<p>調査面積 / 開発面積 235/247 m² 調査期間 R5.10.27、R6.3.4 県文書番号 5教文第8-172</p>
<p>人力及び主体者重機により、道路改良部分の遺構確認調査を実施した。</p> <p>掘削の結果、深さ50cm程度で遺構確認面である明褐色ローム層に達したが、遺構・遺物は発見されなかった。</p> <p>本調査は実施しない。</p>	 <p>戸坂遺跡群 28 位置図</p>	 <p>戸坂遺跡群 28 全体図 (1:1,000)</p>
 <p>掘削状況</p>	 <p>堆積状況</p>	
<p>99 岩村田遺跡群 561 所在地 佐久市岩村田 902-8</p>	<p>開発主体者 個人 開発事業名 集合住宅建築 調査担当 上原学</p>	<p>調査面積 / 開発面積 158/999.62 m² 調査期間 R6.2.26 県文書番号 5教文第7-1578</p>
<p>住宅建築範囲及び浸透施設掘削部分について、主体者重機による遺構確認調査を実施した。</p> <p>上層での遺構確認を行いつつ掘り下げた結果、深さ200cmでやや水性の灰白色ローム層に達した。対象地はシルト・砂礫等が堆積した谷状地形内であると考えられる。遺構・遺物は発見されなかった。</p> <p>本調査は実施しない。</p>	 <p>岩村田遺跡群 561 位置図</p>	 <p>掘削状況</p>
 <p>岩村田遺跡群 561 全体図 (1:800)</p>	 <p>堆積状況</p>	

100 下県屋敷遺跡群 22

所在地 佐久市伴野 1773-2・4・5

開発主体者 個人

開発事業名 個人住宅建築

調査担当 松下友樹

調査面積 / 開発面積 81/831.72 m²

調査期間 R5.11.2, 12.4

県文書番号 5 教文第 7-991

住宅基礎外周部掘削の工事立会、浄化槽埋設部分の遺構確認調査を実施した。

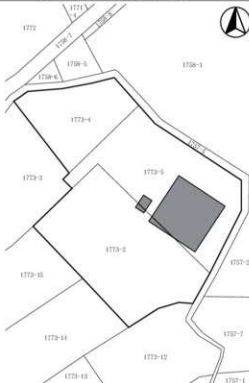
基礎掘削は深さ 55 cm 行われたが、遺構・遺物は発見されなかった。

浄化槽部分では、主体者重機により深さ 200 cm の掘削を行ったが、遺構・遺物は発見されなかった。

本調査は実施しない。



下県屋敷遺跡群 22 位置図



下県屋敷遺跡群 22 全体図 (1:600)



掘削状況



堆積状況

101 宿上屋敷遺跡 6

所在地 佐久市安原 157

開発主体者 個人

開発事業名 個人住宅建築

調査担当 上原学

調査面積 / 開発面積 24/510.78 m²

調査期間 R5.9.6

県文書番号 5 教文第 7-329

建物基礎掘削部分について、主体者重機による遺構確認調査を実施した。

基礎外周部を深さ 50 cm 程度掘削した結果、底面は整地層内に止まり、遺構・遺物は発見されなかった。

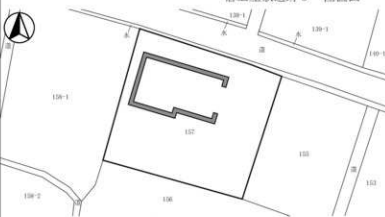
本調査は実施しない。



宿上屋敷遺跡 6 位置図




掘削状況





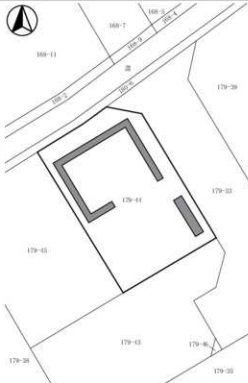


宿上屋敷遺跡 6 全体図 (1:600)



堆積状況

<p>102 菖蒲沢遺跡5 所在地 佐久市甲 143-3</p>	<p>開発主体者 個人 開発事業名 個人住宅建築 調査担当 松下友樹</p>	<p>調査面積 / 開発面積 100/329.78 m² 調査期間 R6.3.14 県文書番号 5教文第7-1661</p>
<p>基礎掘削箇所について、主体者重機による遺構確認調査を行った。基礎外周部を深さ60cm、中央鋤取り部を深さ20cm程度掘り下げて遺構確認を実施したが、底面は暗褐色土層又はその下層の褐色土層内（一部粘土が堆積）に止まり、遺構・遺物は発見されなかった。本調査は実施しない。</p>	 <p>菖蒲沢遺跡5 位置図</p>	 <p>菖蒲沢遺跡5 全体図 (1:400)</p>
 <p>掘削状況</p>	 <p>堆積状況</p>	
<p>103 戸坂遺跡群29 所在地 佐久市新子田 951-11</p>	<p>開発主体者 個人 開発事業名 個人住宅建築 調査担当 松下友樹・上原学</p>	<p>調査面積 / 開発面積 29/251.58 m² 調査期間 R5.3.27, 8.28 県文書番号 4教文第7-1831</p>
<p>基礎掘削工事の立会と、浄化槽設置箇所の遺構確認調査を実施した。基礎掘削箇所では深さ50cm、鋤取り10cm程度の掘削が行われたが、遺構・遺物は発見されなかった。浄化槽設置箇所では、主体者重機により深さ220cm程度の掘削を行った結果、遺構・遺物は発見されなかった。本調査は実施しない。</p>	 <p>戸坂遺跡群29 位置図</p>	 <p>戸坂遺跡群29 全体図 (1:400)</p>
 <p>掘削状況</p>	 <p>堆積状況</p>	

<p>104 中西の久保遺跡群 12 所在地 佐久市岩村田 2426-8</p>	<p>開発主体者 ㈱トモノ 開発事業名 モデルハウス建築 調査担当 上原学</p>	<p>調査面積 / 開発面積 32/297.4 m² 調査期間 R5.7.28 県文書番号 5 教文第 7-86</p>
<p>住宅基礎部分について、主体者重機による遺構確認調査を実施した。 深さ 60 cm の掘削の結果、遺構・遺物は発見されなかった。 本調査は実施しない。</p>  <p>掘削状況</p>	 <p>中西の久保遺跡群 12 位置図</p>  <p>堆積状況</p>	 <p>中西の久保遺跡群 12 全体図 (1:400)</p>
<p>105 長士呂遺跡群 196 所在地 佐久市長士呂 180-1 の一部</p> <p>住宅基礎掘削箇所等について、遺構確認調査を実施した。 主体者重機による深さ 100 cm 程度の掘削の結果、遺構・遺物は発見されなかった。 本調査は実施しない。</p>  <p>掘削状況</p>	 <p>長士呂遺跡群 196 位置図</p>  <p>堆積状況</p>	 <p>長士呂遺跡群 196 全体図 (1:400)</p>

<p>106 長士呂遺跡群 197 所在地 佐久市長士呂 179-30</p>	<p>開発主体者 翔アイダ設計 開発事業名 建売住宅建築 調査担当 久保浩一郎</p>	<p>調査面積 / 開発面積 34/202.39 m² 調査期間 R5.5.27 県文書番号 4 教文第 7-1489</p>
<p>住宅基礎掘削箇所等について、遺構確認調査を実施した。 主体者重機による掘削の結果、遺構・遺物は発見されなかった。 本調査は実施しない。</p>	 <p>長士呂遺跡群 197 位置図</p>	 <p>長士呂遺跡群 197 全体図 (1:400)</p>
 <p>掘削状況</p>	 <p>堆積状況</p>	

工事立会

No.	遺跡名 所在地	開発主体者		開発事業名		開発面積[m ²]
		調査期間	取次番号	調査担当		
掘削深度・堆積状況・遺構検出状況・遺物出土状況等						
1	御牧原遺跡 1他 佐久市布施 15-390 先外	長野県佐久地域振興局	農業基盤整備事業	3 教文第 8-223	松下友樹	11,340.00
掘削深度 190 cm 灰土層 70 cm、以下褐色土層 遺構・遺物なし						
2	熊の堂遺跡 16 佐久市塩名田 988-1	個人	擁壁設置	4 教文第 7-172	上原学	600.81
掘削深度 80 cm 暗褐色表土 60 cm、以下黒褐色土層 遺構・遺物なし						
3	栗毛坂遺跡群 114 佐久市岩村田 59-15	㈱アイダ設計	建売住宅建築	4 教文第 7-615	上原学	225.00
掘削深度 50 cm 暗褐色表土 50 cm 以上 遺構・遺物なし						
4	栗毛坂遺跡群 115 佐久市岩村田 59-5	㈱アイダ設計	建売住宅建築	4 教文第 7-616	上原学	179.00
掘削深度 50 cm 盛土整地層 50 cm 以上 遺構・遺物なし						
5	原遺跡 13 佐久市田口 5093-1	個人	個人住宅建築	4 教文第 7-1046	上原学	392.34
掘削深度 60 cm 暗褐色整地層 30 cm、以下黒褐色土層 遺構・遺物なし						
6	西大久保遺跡群 49 佐久市上平尾 805-14	㈱アイダ設計	建売住宅建築	4 教文第 7-1145	松下友樹	275.00
掘削深度 50 cm 表土 20 cm、以下黒色土層 遺構・遺物なし						
7	西大久保遺跡群 50 佐久市上平尾 805-16	㈱アイダ設計	建売住宅建築	4 教文第 7-1145	久保浩一郎	262.00
掘削深度 50 cm 造成盛土 20、過去の工事による埋土 30 cm 以上、以下地山ローム層（一部確認） 遺構・遺物なし						
8	芝宮遺跡群 121 佐久市長土呂 763-41	㈱田園不動産	建売住宅建築	4 教文第 7-1526	上原学	310.73
掘削深度 60 cm 盛土整地層 60 cm 以上 遺構・遺物なし						
9	芝宮遺跡群 122 佐久市長土呂 773-1、789-3、791	太陽光不動産㈱	太陽光発電施設建設	4 教文第 7-1582	松下友樹	1,674.00
掘削深度 50 cm 黒色表土 5、明灰色砂層 30 cm、以下暗褐色シルト層 遺構・遺物なし						
10	近津遺跡群 41・周防畑遺跡群 274 佐久市長土呂 902-8 外 11 筆	㈱田	宅地造成	4 教文第 7-1694	上原学	9,055.86
掘削深度 60 cm 黒褐色土層 50 cm、以下黄褐色ローム層 遺構・遺物なし						
11	平賀城跡 9 佐久市平賀 2666-218	個人	個人住宅建築	4 教文第 7-1699	上原学	268.19
掘削深度 60 cm 盛土整地層 60 cm 以上 遺構・遺物なし						
12	西大久保遺跡群 51 佐久市上平尾 805-17	㈱アイダ設計	建売住宅建築	4 教文第 7-1726	上原学	242.64
掘削深度 60 cm 盛土整地層 60 cm 以上 遺構・遺物なし						
13	西大久保遺跡群 52 佐久市上平尾 805-12	㈱アイダ設計	建売住宅建築	4 教文第 7-1727	松下友樹	223.86
掘削深度 50 cm 暗褐色盛土整地層 50 cm 以上 遺構・遺物なし						
14	芝宮遺跡群 123 佐久市長土呂 763-58・59	個人	個人住宅建築	4 教文第 7-1700	上原学	375.65
掘削深度 70 cm 盛土整地層 70 cm 以上 遺構・遺物なし						
15	岩村田遺跡群 562 佐久市岩村田 1985-9	個人	個人住宅建築	4 教文第 7-1761	上原学	212.63
掘削深度 60 cm 埋土整地層 60 cm 以上 遺構・遺物なし						
16	寺畑遺跡群 54 佐久市猿久保 776-11	個人	個人住宅建築	4 教文第 7-1770	松下友樹	485.16
掘削深度 60 cm 黒色耕作土 35 cm、以下褐色ローム層 遺構・遺物なし						
17	長明塚遺跡 14 佐久市野沢 445-25	個人	個人住宅建築	4 教文第 7-1779	久保浩一郎	125.45
掘削深度 120 cm 表土 20、堆積土 20、褐色土層 20、暗褐色土層 40 cm、以下にぶい黄褐色シルト層 遺構・遺物なし						



1 御牧原遺跡1他



2 熊の堂遺跡16



3・4 栗毛坂遺跡群114・115



5 原遺跡13



6・7 西大久保遺跡群49・50



8 芝宮遺跡群121



9 芝宮遺跡群122



10 近津遺跡群41・周防畑遺跡群274



11 平賀城跡9



12・13 西大久保遺跡群51・52



14 芝宮遺跡群123



15 岩村田遺跡群562



16 寺畑遺跡群54



17 西大久保遺跡群53他



18-2 蛇塚遺跡群103



18-3 中条峯遺跡4



17 長明塚遺跡14



No.	遺跡名 所在地	開発主体者		開発事業名		開発面積[m ²]
		調査期間	県文書番号	調査担当		
掘削深度・堆積状況・遺構検出状況・遺物出土状況等						
18	枇杷坂遺跡群 他 佐久市岩村田1296-12 付近外	佐久水道企業団	R5.7.19・20, 10.17, 11.14・16, 12.27	水道管敷設	4 教文第7-1817 上原学・松下友樹	計 3,890.00
-1	西大久保遺跡群 53 蛇塚遺跡群 102	安原 1290-3 ~ 下平尾 492-5 付近	掘削深度 110 cm	砕石 40, 黒色土層 20 cm, 以下黄褐色土層		
-2	蛇塚遺跡群 103	新子田 1790-2 ~ 1902-9 付近	掘削深度 100 cm	舗装砕石 35 cm, 以下黒褐色土層		
-3	中条峯遺跡 4	瀬戸 651-1 ~ 857-27 付近	掘削深度 200 cm	舗装砕石 35 cm, 角礫含む褐色土層		
-4	西の張遺跡 8	小宮山 584 付近	掘削深度 120 cm	舗装砕石 25 ~ 35, 暗褐色土層 40 cm, 以下褐色土層 (遺構面)		
-5	馬場在家遺跡群 8・松木谷遺跡群 4・上向在家遺跡群 4 常和 2856 ~ 2954-1 付近		掘削深度 130 cm	砕石 30 cm, 以下角礫多く含む暗褐色砂礫層 各遺跡とも遺構・遺物なし		
19	塚原屋敷添遺跡 24 佐久市平塚 254-4	個人	R5.3.27, 4.17	個人住宅建築	4 教文第7-1851 上原学・松下友樹	290.98
	掘削深度 60 cm 整地層又は水田耕作土 30, 赤褐色土層 10 cm, 以下灰褐色粘土層 遺構・遺物なし					
20	周防畑遺跡群 275 佐久市長土呂 1189-1 の一部 (A5 区画)	個人	R5.5.1	個人住宅建築	4 教文第7-1865 上原学	228.91
	掘削深度 70 cm 埋土整地層 30 cm, 以下旧表土 遺構・遺物なし					
21	西大久保遺跡群 54 佐久市上平尾 666-13	個人	R5.5.1	個人住宅建築	4 教文第7-1866 松下友樹	475.98
	掘削深度 10 ~ 55 cm 黒色表土 15 cm, 以下黄色ローム層 遺構・遺物なし					
22	深堀遺跡群 66 佐久市瀬戸 3442-1	個人	R5.4.12	個人住宅建築	4 教文第7-1879 松下友樹	298.09
	掘削深度 40 cm 黒色耕作土 40 cm 以上 遺構・遺物なし					
23	野馬窪遺跡群 39 佐久市狭久保 167-17・18	アップルペイント㈱	R5.4.14	社宅建築	4 教文第7-1878 松下友樹	289.00
	掘削深度 80 cm 造成盛土 40 cm, 以下暗褐色土層 遺構・遺物なし					
24	長土呂遺跡群 197 佐久市長土呂 1437-1	個人	R5.4.21	個人住宅建築	4 教文第7-1909 久保浩一郎	1,177.76
	掘削深度 60 cm 表土(客土) 20 cm, 以下黒褐色堆積土 遺構・遺物なし					
25	周防畑遺跡群 276 佐久市長土呂 1189-1, 1188-7 の各一部 (B15 区画)	個人	R5.4.18	個人住宅建築	4 教文第7-1918 上原学	297.81
	掘削深度 50 cm 旧表土又は整地層 20 cm, 以下地山ローム層 遺構・遺物なし					
26	真光寺遺跡 6 佐久市協和 2649	個人	R5.4.14, 5.9	個人住宅解体・建築	4 教文第7-1919 上原学・松下友樹	601.06
	掘削深度 80 cm 埋土整地層 30 ~ 50 cm, 以下川原石混じりの褐色土層 遺構・遺物なし					
27	城下遺跡 20 佐久市白田 36-1	個人	R5.4.3	個人住宅建築	4 教文第7-1954 松下友樹	235.69
	掘削深度 10 ~ 50 cm 褐色土層 50 cm 以上 遺構・遺物なし					
28	常田屋敷遺跡群 89 佐久市塚原 141-1 の一部	共和ハウジング㈱	R5.4.11	建売住宅建築	4 教文第7-1951 上原学	147.39
	掘削深度 50 ~ 70 cm 黒褐色整地層 10 cm, 以下地山にぶい橙色土層 遺構・遺物なし					
29	本郷上北側遺跡 7 佐久市志賀 3683-3, 3731-3	個人	R5.8.4	個人住宅建築	4 教文第7-1981 松下友樹	406.35
	掘削深度 60 cm 暗褐色土層 60 cm 以上 遺構・遺物なし					
30	西大久保遺跡群 55 佐久市上平尾 805-10	㈱アイダ設計	R5.5.16	建売住宅建築	4 教文第7-1982 上原学	229.01
	掘削深度 60 ~ 70 cm 盛土整地層 70 cm 以上 遺構・遺物なし					
31	周防畑遺跡群 277 佐久市長土呂 1188-7 の一部 (B11 区画)	個人	R5.6.8	個人住宅建築	4 教文第7-1983 上原学	273.11
	掘削深度 60 cm 造成盛土整地層 20 cm, 以下黒褐色土層 遺構・遺物なし					
32	上砂田遺跡 41 佐久市岩村田字上樋桶 1506-11 外 27 区画	㈱プロダクション家	R5.5.19	事務所・集合住宅建築	4 教文第7-1985 上原学	1,449.69
	掘削深度 200 cm 盛土整地層 80, 砂礫層 90 cm, 以下黒褐色粘土質土層 遺構・遺物なし					
33	白拍子遺跡群 51 佐久市取出町 368-12	セキスイハイム信越㈱	R5.4.3	建売住宅建築	4 教文第7-1991 松下友樹	298.66
	掘削深度 40 cm 暗褐色土層 40 cm 以上 遺構・遺物なし					



18-4 西の張遺跡8



18-5 馬場在家遺跡群8他



19 塚原屋敷遺跡群24



20 周防畑遺跡群275



21 西大久保遺跡群54



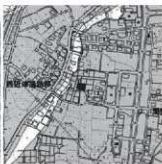
22 深塚遺跡群66



23 野馬塚遺跡群39



24 長土呂遺跡群197



25 周防畑遺跡群276



26 真光寺遺跡6



27 城下遺跡20



28 常田居屋敷遺跡群89



29 本郷上北側遺跡7



30 西大久保遺跡群55



31 周防畑遺跡群277



32 上砂田遺跡41

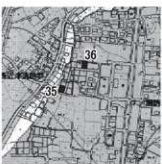


33 白拍子遺跡群51

No.	遺跡名 所在地	開発主体者		開発事業名		開発面積[m ²]
		調査期間	発見番号	発見年月	調査担当	
掘削深度・堆積状況・遺構検出状況・遺物出土状況等						
34	白拍子遺跡群 52 佐久市取田町 368-13	セキスイハイム信越株 R5.4.3	建売住宅建築 4 教文第 7-1992	松下友樹	288.16	
掘削深度 50 cm 暗褐色土層 50 cm 以上 遺構・遺物なし						
35	周防畑遺跡群 278 佐久市長土呂 1189-1 の一部外 (A1 区画)	個人 R5.4.25	個人住宅建築 4 教文第 7-1993	松下友樹	240.97	
掘削深度 15 ~ 60 cm 表土 20 cm、小石等含む暗褐色土層 25 cm、以下しまり強い暗褐色土層 遺構・遺物なし						
36	周防畑遺跡群 279 佐久市長土呂 1189-1 の一部外 (A8 区画)	個人 R5.5.16	個人住宅建築 4 教文第 7-1994	上原学	251.34	
掘削深度 70 cm 埋土整地層 60 ~ 70 cm、以下黄褐色ローム層 遺構・遺物なし						
37	東大久保遺跡群 54 佐久市上平尾 1370-1	個人 R5.4.17.6.1	個人住宅建築 4 教文第 7-1997	上原学	294.00	
掘削深度 80 cm 盛土整地層 40、茶褐色土層 10 ~ 20 cm、以下灰褐色土層 遺構・遺物なし						
38	周防畑遺跡群 280 佐久市長土呂 1188-7 の一部 (B14 区画)	個人 R5.4.25	個人住宅建築 4 教文第 7-2012	松下友樹	415.33	
掘削深度 55 cm 表土 15、しまり強い黒褐色土層 25 cm、以下しまり強い暗褐色土層 遺構・遺物なし						
39	家の前遺跡 1 佐久市新子田 733	個人 R5.5.16	個人住宅建築 4 教文第 7-2013	上原学	737.65	
掘削深度 20 ~ 50 cm 埋土整地層 20 cm、以下黒褐色土層 遺構・遺物なし						
40	周防畑遺跡群 281 佐久市長土呂 1189-1 外の一部 (A20 区画)	個人 R5.5.16	個人住宅建築 4 教文第 7-2023	上原学	236.07	
掘削深度 60 cm 埋土整地層 50 ~ 60 cm、以下黄褐色地山ローム層 遺構・遺物なし						
41	胡桃沢遺跡 1 佐久市望月 1537-2	個人 R5.6.14.7.24	個人住宅解体・建築 4 教文第 7-2043	上原学	589.40	
掘削深度 90 cm 埋土整地層 90 cm 以上 遺構・遺物なし						
42	前田遺跡群 31 佐久市塚原 1516-4、1517-17	個人 R5.4.20	倉庫建築 4 教文第 7-2044	松下友樹	216.11	
掘削深度 60 cm 表土 15 cm、以下黒色土層 遺構・遺物なし						
43	橋名平遺跡群 7 佐久市根岸 3203-2 の一部	株のぞみ R5.4.14	寄宿舎建築 4 教文第 7-2045	上原学	465.47	
掘削深度 200 cm 表土 30 cm、以下角礫含む地山黄褐色土層 遺構・遺物なし						
44	今井宮の前遺跡 13 佐久市今井 369、370、371-1、372-1、376-3	辣ビジュアルビジョン R5.7.25	既存住宅解体 4 教文第 7-2046	松下友樹	1,312.68	
解体基礎撤去は建設時の掘削範囲内におさまる (9/5・6 試掘確認調査を実施) 遺構・遺物なし						
45	大和田屋敷遺跡群 7 佐久市鳴瀬 1648-3	個人 R5.5.29	個人住宅建築 4 教文第 7-2061	上原学	309.00	
掘削深度 60 cm 盛土整地層 20 ~ 40 cm、以下地山褐色細礫層 遺構・遺物なし						
46	岩村田遺跡群 563 佐久市岩村田 3153-1	個人 R5.8.17	個人住宅建築 4 教文第 7-2047	上原学	325.19	
掘削深度 60 cm 盛土整地層 60 cm、以下褐色土層 遺構・遺物なし						
47	西大久保遺跡群 56 佐久市下平尾 491-6	個人 R5.5.17	個人住宅建築 4 教文第 7-2048	上原学	330.96	
掘削深度 70 ~ 80 cm 盛土整地層 80 cm 以上 遺構・遺物なし						
48	中金井遺跡群 87 佐久市小田井 751-18・19	個人 R5.5.15	個人住宅建築 4 教文第 7-2049	松下友樹	210.53	
掘削深度 80 cm 表土 5、暗褐色土層 35、黒色シルト層 20、暗褐色土層 10 cm、以下褐色地山ローム層 遺構・遺物なし						
49	仁東餅遺跡 9 佐久市伴野 1275-1、1276、1278-2	個人 R5.6.7・20	個人住宅建築 5 教文第 7-7	上原学	539.86	
掘削深度 60 cm 埋土整地層 60 cm、以下灰褐色地山砂層 遺構・遺物なし						
50	常田屋敷遺跡群 90 佐久市塚原 141-1	共和ハウジング株 R5.4.13	宅地造成 5 教文第 7-47	松下友樹	689.55	
掘削深度 70 cm 褐色土層 70 cm 以上 遺構・遺物なし						
51	長土呂遺跡群 198 佐久市長土呂 373-1 の一部	個人 R5.6.8	個人住宅建築 5 教文第 7-8	上原学	346.25	
掘削深度 50 ~ 60 cm 整地層 20 ~ 40、黒褐色土層 10 ~ 20 cm、以下黄褐色ローム層 遺構・遺物なし						
52	根々井屋敷遺跡 19 佐久市根々井 574-16、574-9 の一部	㈱平和住宅 R5.4.14	建売住宅建築 5 教文第 7-9	上原学	338.43	
掘削深度 70 ~ 80 cm 埋土整地層 30 ~ 50 cm、以下黒褐色旧表土 遺構・遺物なし						



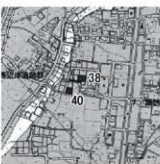
34 白拍子遺跡群 52



35・36 周防畑遺跡群 278・279



37 東大久保遺跡群 54



38・40 周防畑遺跡群 280・281



39 家の前遺跡1



41 胡桃沢遺跡1



42 前田遺跡群 31



43 桜名平遺跡群 7



44 今井宮の前遺跡 13



45 大和田屋敷遺跡群 7



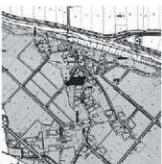
46 岩村田遺跡群 563



47 西大久保遺跡群 56



48 中金井遺跡群 87



49 仁東新遺跡9



50 常田居屋敷遺跡群 90



51 長土呂遺跡群 198



52 根々井居屋敷遺跡 19

No.	遺跡名 所在地	開発主体者		開発事業名		開発面積[m ²]
		調査期間	文献番号		調査担当	
掘削深度・堆積状況・遺構検出状況・遺物出土状況等						
53	岩村田遺跡群 564 佐久市岩村田 1971-2	東日本旅客鉄道㈱ R5. 8. 31		踏切照明 LED 化工事 5 教文第 7-36	上原学	4. 90
掘削深度 70 cm 埋土整地層 60 cm、以下黄褐色ローム層 遺構・遺物なし						
54	大塚遺跡群 58 佐久市中込 3511	東日本旅客鉄道㈱ R5. 7. 26		踏切照明 LED 化工事 5 教文第 7-38	上原学	4. 93
掘削深度 150 cm 整地層 100 cm、以下黄褐色砂層 遺構・遺物なし						
55	久彌添遺跡 14 佐久市太田部 179-8	東日本旅客鉄道㈱ R5. 7. 21		踏切照明 LED 化工事 5 教文第 7-39	上原学	4. 90
掘削深度 90 cm 整地層 90 cm 以上 遺構・遺物なし						
56	大塚遺跡群 59 佐久市中込 3528-9	東日本旅客鉄道㈱ R5. 8. 12		踏切照明 LED 化工事 5 教文第 7-37	上原学	12. 00
掘削深度 150 cm 整地層 100 cm、以下黄褐色砂層 遺構・遺物なし						
57	野沢城跡 109 佐久市野沢 122-1	個人 R5. 6. 13		個人住宅建築 5 教文第 7-58	上原学	392. 50
掘削深度 60 cm 埋土整地層 60 cm 以上 遺構・遺物なし						
58	西大久保遺跡群 57 他 佐久市下平尾 259 ～ 621-9 付近外	佐久水道企業団 R5. 1. 4. 13, 5. 9. 6. 8. 7. 11, 11. 14		水道管敷設 3 教文第 7-1723	上原学・松下友樹	4, 120. 00
前年度からの継続事業 -1 西大久保遺跡群 57 下平尾 259 ～ 621-9 付近 掘削深度 130 cm 表土 30、堆積土層 60 cm、以下黄褐色地山層 -2 岩村田遺跡群 565 岩村田 654-1 ～ 702-1 付近 掘削深度 160 cm 舗装砕石 100 cm、以下黄褐色ローム層 -3 岩村田遺跡群 566・岩井堂遺跡 14 岩村田 2569-1 ～ 3094-3 付近 掘削深度 120 cm 舗装砕石 35 cm、以下ローム層 -4 馬瀬口遺跡群 17・鷺の宮遺跡 4 瀬戸 377-1 ～ 492-3 付近 掘削深度 220 cm 舗装砕石 57 cm、以下砕石混じりの褐色土層 -5 大沢屋敷遺跡 6 大沢 1003-1 ～ 1007-1 付近 掘削深度 140 cm 舗装砕石 30 cm、以下埋土整地層 -6 馬場在家遺跡群 9・松木谷遺跡 5 常和 2849-1 ～ 2928-1 付近 掘削深度 200 cm 盛土 100 cm、以下砂礫層 各遺跡とも遺構・遺物なし						
59	周防畑遺跡群 282 佐久市長土呂 1188-13	個人 R5. 5. 26		個人住宅建築 5 教文第 7-102	松下友樹	230. 88
掘削深度 15 ～ 40 cm 褐色土層 20 cm、以下しまり強い暗褐色土層 遺構・遺物なし						
60	周防畑遺跡群 283 佐久市長土呂 1188-16	個人 R5. 4. 28		個人住宅建築 5 教文第 7-114	松下友樹	253. 55
掘削深度 30 cm 掘削底面遺構確認面に達せず 遺構・遺物なし						
61	平馬塚遺跡群 21 佐久市桜井 981 ～ 91-3	長野都市ガス㈱ R5. 5. 22		ガス管敷設 5 教文第 7-95	上原学	221. 70
掘削深度 100 cm 既存ガス管敷設に伴う掘削部内 遺構・遺物なし						
62	西近津遺跡群 131 佐久市常田 101	棟住匠 R5. 7. 21		宅地造成 5 教文第 7-94	久保浩一郎	440. 00
30 (東) ～ 65 (西) cm の盛土工事 地下の埋蔵文化財への影響なし 遺構・遺物なし						
63	周防畑遺跡群 284 佐久市長土呂 1188-26	個人 R5. 5. 16		個人住宅建築 5 教文第 7-110	上原学	231. 53
掘削深度 50 cm 整地層 50 ～ 60 cm、以下黄褐色地山ローム層 遺構・遺物なし						
64	平馬塚遺跡群 22 佐久市桜井 894-1	個人 R5. 5. 22		個人住宅建築 5 教文第 7-111	上原学	625. 04
掘削深度 50 cm 盛土整地層 50 cm 以上 遺構・遺物なし						
65	岩村田遺跡群 567 佐久市岩村田 2245-3	個人 R5. 5. 16		個人住宅建築 5 教文第 7-112	上原学	258. 74
掘削深度 90 ～ 100 cm 整地層 80 ～ 100 cm、以下黄褐色地山ローム層 遺構・遺物なし						
66	城下遺跡 21 佐久市白田 59-1	個人 R5. 4. 28		個人住宅建築 5 教文第 7-113	松下友樹	405. 63
掘削深度 50 cm 表土 20、暗褐色土層 (しまり強) 20 cm、以下褐色シルト層 遺構・遺物なし						
67	今井宮の前遺跡 14・今井城跡 3 佐久市今井 361-1	個人 R5. 6. 26		個人住宅建築 5 教文第 7-141	松下友樹	492. 36
掘削深度 60 cm 黒褐色土層 50、灰色土層 10 cm、以下黄色地山ローム層 遺構・遺物なし						



53 岩村田道跡群 564

54・56 大塚道跡群 58・59

55 久瀬道跡 14

57 野沢城跡 109



58-1 西大久保道跡群 57

58-2 岩村田道跡群 565

58-3 岩村田道跡群 566 他

58-5 大沢屋敷道跡 6



58-4 馬瀬口道跡群 17 他

58-6 馬場在家道跡群 9 他

59・60 周防畑道跡群 282・283

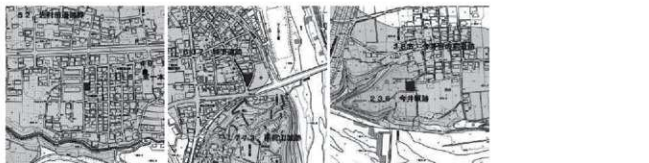


61 平馬塚道跡群 21

62 西近津道跡群 131

63 周防畑道跡群 284

64 平馬塚道跡群 22



65 岩村田道跡群 567

66 城下道跡 21

67 今井宮の前道跡 14 他

No.	遺跡名 所在地	開発主体者		開発事業名		開発面積[m ²]
		調査期間	異文番号	調査担当		
掘削深度・堆積状況・遺構検出状況・遺物出土状況等						
68	岩村田遺跡群 568 佐久市岩村田 2249-39	個人	R5. 6. 20	個人住宅建築	5 教文第 7-144	343.06
掘削深度 70 cm 盛土整地層 70 cm 以上 遺構・遺物なし						
69	屋敷裏遺跡群 17 佐久市塩名田 555-3	個人	R5. 7. 4	個人住宅建築	5 教文第 7-160	275.76
掘削深度 70 cm 褐色盛土整地層 60 ~ 70 cm、以下褐色砂礫層 遺構・遺物なし						
70	周防畑遺跡群 285 佐久市長土呂 1188-17	個人	R5. 5. 16	個人住宅建築	5 教文第 7-116	241.94
掘削深度 70 cm 埋土整地層 70 cm 以上 遺構・遺物なし						
71	岩村田遺跡群 569 佐久市岩村田 2000-10	個人	R5. 5. 23・26	個人住宅建築	5 教文第 7-143	492.50
掘削深度 30 cm 造成盛土 30 cm 以上 遺構・遺物なし						
72	西大久保遺跡群 58 佐久市下平尾 495-5、495-4 の一部	個人	R5. 6. 19	個人住宅建築	5 教文第 7-179	226.93
掘削深度 70 cm 盛土整地層 70 cm 以上 遺構・遺物なし						
73	野沢城跡 110 佐久市原 20-6	個人	R5. 7. 20	個人住宅解体	5 教文第 7-191	120.00
掘削深度 30 cm 整地層 30 cm 以上 遺構・遺物なし						
74	宿遺跡 1 佐久市八幡 14-1	株式会社ワールド重機開発	R5. 6. 12	建物解体	5 教文第 7-187	306.81
掘削深度 30 ~ 50 cm 解体建物建築時の埋土層 50 cm 以上 遺構・遺物なし						
75	芝宮遺跡群 124 佐久市小田井 64-1 の一部	個人	R5. 6. 8	個人住宅建築	5 教文第 7-188	248.98
掘削深度 50 ~ 60 cm 造成盛土 45 cm、以下暗褐色耕作土、掘削底面一部黄褐色ローム (機丸) を確認 遺構・遺物なし						
76	堀久保口 A 遺跡 2 佐久市八幡 700-51	個人	R5. 6. 7	個人住宅建築	5 教文第 7-206	301.39
掘削深度 50 cm 暗褐色粘土層 40 cm、以下灰色シルト層 遺構・遺物なし						
77	新町遺跡 43 佐久市中込 2129-3、2126-2	個人	R5. 8. 24	個人住宅建築	5 教文第 7-209	520.30
掘削深度 40 cm 褐色土層 15 cm、以下暗褐色土層 遺構・遺物なし						
78	芝宮遺跡群 125 佐久市小田井 64-13	柿田園不動産	R5. 5. 31	建売住宅建築	5 教文第 7-214	260.19
掘削深度 60 ~ 70 cm 宅地造成盛土 70 cm 以上 遺構・遺物なし						
79	枇杷坂遺跡群 196 佐久市岩村田 963-6・2	個人	R5. 6. 19	個人住宅解体	5 教文第 7-215	837.23
掘削深度 60 cm 解体建物建築時の埋土層 60 cm 以上 遺構・遺物なし						
80	橋ヶ窪遺跡 4・下伴助 A 遺跡 1・ 一本松古墳群 2 佐久市下平尾 2621-8 外	佐久市 (公園緑地課)	R5. 9. 5	照明灯更新	5 教文第 8-21	5.00
掘削深度 150 cm 掘削底面既存照明灯建設時埋土整地層 遺構・遺物なし						
81	荒船湖遺跡群 12 佐久市内山 352-1	佐久市 (観光課)	R5. 9. 27	宿泊施設解体	5 教文第 8-24	44,669.00
掘削深度 120 ~ 180 cm 整地層 100 cm、以下黒色土又は黄褐色ローム土層 遺構・遺物なし						
82	岩村田遺跡群 570 佐久市岩村田 1815-7・9・11、1816-3	エアリンク株式会社	R5. 8. 3	倉庫建築	5 教文第 7-224	359.67
掘削深度 30 ~ 40 cm 暗褐色土層 30 ~ 40 cm 以上 遺構・遺物なし						
83	枇杷坂遺跡群 197 佐久市岩村田 1324-6	個人	R5. 5. 20	個人住宅建築	5 教文第 7-240	249.55
掘削深度 60 cm 埋土整地層 60 cm 以上 遺構・遺物なし						
84	長土呂遺跡群 199 佐久市長土呂 395	個人	R5. 5. 29	個人住宅建築	5 教文第 7-241	328.31
掘削深度 60 cm 過去の住宅解体による埋土 60 cm 以上 遺構・遺物なし						
85	美里在家遺跡 12 他 佐久市白田 (美里区) 外	佐久市 (土木課)	R5. 5. 17	道路改良	4 教文第 8-311	5,375.0(87.0)
-1 大工原遺跡 2 田口 2283-1 先 掘削深度 60 cm 掘削底面道路側溝建設時の埋土 遺構・遺物なし 他の遺跡は前年度報告済又は慎重工事						



68 岩村田道跡群 568



69 風敷裏道跡群 17



70 岡防畑道跡群 285



71 岩村田道跡群 569



72 西大久保道跡群 58



73 野沢城跡 110



74 宿道跡 1



75 芝宮道跡群 124



76 堀久保口A道跡 2



77 新町道跡 43



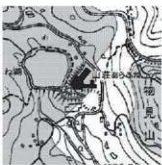
78 芝宮道跡群 125



79 枇杷坂道跡群 196



80 橋ヶ窪道跡4・下伴助A道跡1・一本松古墳群 2



81 荒船湖道跡群 12



82 岩村田道跡群 570



83 枇杷坂道跡群 197



84 長土呂道跡群 199



85-1 大工原道跡 2

No.	遺跡名 所在地	開発主体者		開発事業名		開発面積[m ²]
		調査期間	県文書番号	調査担当		
掘削深度・堆積状況・遺構検出状況・遺物出土状況等						
86	一之原A遺跡4 佐久市布施 5317-214	ソフトバンク株	携帯電話基地局建設	5教文第7-239	上原学	4.00
	掘削深度 80 cm 暗褐色表土 20、黒褐色土層 60 cm、以下黄褐色地山ローム層	遺構・遺物なし				
87	前堀遺跡7 佐久市高柳 245-2、264-7・13、270-11	個人	個人住宅建築	5教文第7-273	松下友樹	266.66
	掘削深度 50 cm 暗褐色整地層 50 cm以上	遺構・遺物なし				
88	大塚遺跡群 60 佐久市中込 3519-27	個人	個人住宅建築	5教文第7-274	上原学	456.45
	掘削深度 60 cm 盛土整地層 10～20、暗褐色土層 20～30、灰褐色土層 10cm、以下黄褐色土層	遺構・遺物なし				
89	岩村田遺跡群 571 佐久市岩村田 608-1、607-2・3の各一部	個人	個人住宅建築	5教文第7-287	上原学	203.50
	掘削深度 50 cm 整地層 40～50 cm、以下黄褐色ローム層	遺構・遺物なし				
90	小山崎遺跡群 24 佐久市下小田切 39-14	株堀内組	建売住宅建築	5教文第7-295	松下友樹	277.32
	掘削深度 70 cm 灰褐色表土 10、黒色土層 30 cm、以下暗褐色土層	遺構・遺物なし				
91	小山崎遺跡群 25 佐久市下小田切 39-15	株堀内組	建売住宅建築	5教文第7-296	上原学	238.28
	掘削深度 80 cm 盛土整地層 30、水田耕作土 20 cm、以下やや粘質明褐色シルト層	遺構・遺物なし				
92	白拍子遺跡群 53 佐久市取出町 223-8	個人	個人住宅建築	5教文第7-272	松下友樹	259.08
	掘削深度 70 cm 暗灰色砂層 70 cm以上	遺構・遺物なし				
93	仁東餅遺跡 10 佐久市伴野 1377-1	個人	個人住宅建築	5教文第7-288	上原学	255.00
	掘削深度 60 cm 表土 20、旧水田耕作土 20 cm、以下水田床土	遺構・遺物なし				
94	白拍子遺跡群 54 佐久市取出町 668-10・12	個人	個人住宅解体・建築	5教文第7-293	上原学・久保浩一郎	200.82
	掘削深度 60～120 cm 暗褐色埋土 30、水田床土 20、黒褐色砂堆積土 30 cm、以下褐色シルト層	遺構・遺物なし				
95	中金井遺跡群 88 佐久市小田井 694-3・5	個人	個人住宅解体・建築	5教文第7-294	松下友樹	768.44
	掘削深度 30 cm 黒色土層 30 cm以上	遺構・遺物なし				
96	巴田遺跡 1 佐久市協和 7364-1	個人	個人住宅建築	5教文第7-327	上原学・久保浩一郎	463.16
	掘削深度 60 cm 表土 20、黒褐色堆積土 20 (東)～40 (西) cm以上、以下褐色粘質堆積土	遺構・遺物なし				
97	芝宮遺跡群 126 佐久市小田井 64-16	個人	個人住宅建築	5教文第7-328	松下友樹	253.67
	掘削深度 80 cm 盛土整地層 50 cm、以下黒色堆積土層	遺構・遺物なし				
98	前堀遺跡 8 佐久市高柳 270-10、245-3	個人	個人住宅建築	5教文第7-330	久保浩一郎	258.68
	掘削深度 50～60 cm 造成盛土 60 cm以上	遺構・遺物なし				
99	蛇塚遺跡群 104 佐久市猿久保 169-17・18	個人	個人住宅建築	5教文第7-331	松下友樹	287.28
	掘削深度 25～60 cm 黒色表土 20、暗褐色遷移層 20 cm、以下黄色ローム層	遺構・遺物なし				
100	白山遺跡群 19 佐久市横和 1011-2・4、1013-1の各一部	㈱イー・ファクトリ	倉庫建築	5教文第7-338	松下友樹	776.17
	掘削深度 50 cm 砕石 25 cm、以下黄褐色地山ローム層	土坑 1基確認 (現状保存)・遺物なし				
101	屋敷裏遺跡群 18 佐久市塩名田 1355-1、516-6・7	個人	個人住宅建築	5教文第7-339	上原学	247.94
	掘削深度 70 cm 整地層 30、黒褐色土層 30 cm、以下赤褐色土層 (水田床土)	遺構・遺物なし				
102	芝宮遺跡群 127 佐久市小田井 64-1	個人	個人住宅建築	5教文第7-355	久保浩一郎	246.66
	掘削深度 60～90 cm 暗褐色造成盛土 40、暗褐色耕作土 30 cm、以下黄褐色地山ローム層	北西角に住居1軒確認 (現状保存)・遺物なし				
103	前田遺跡群 32 佐久市塚原 988-1の一部	個人	個人住宅建築	5教文第7-356	上原学	310.54
	掘削深度 50 cm 整地層 50 cm、以下灰褐色粘土層	遺構・遺物なし				
104	唐沢遺跡 5 佐久市蓬田 916-3	個人	個人住宅増築	5教文第7-357	松下友樹	361.66
	掘削深度 50 cm 暗褐色土層 50 cm以上	遺構・遺物なし				



86 一之原A道跡4



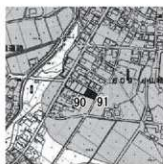
87 前堀道跡7



88 大塚道跡群60



89 岩村田道跡群571



90・91 小山崎道跡群24・25



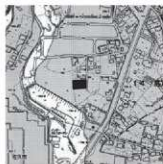
92 白拍子道跡群53



93 仁東餅道跡10



94 白拍子道跡群54



95 中金井道跡群88



96 巴田道跡1



97 芝宮道跡群126



98 前堀道跡8



99 蛇塚道跡群104



100 白山道跡群19



101 屋敷裏道跡群18



102 芝宮道跡群127



103 前田道跡群32



104 唐沢道跡5

No.	遺跡名 所在地	開発主体者		開発事業名		開発面積[m ²]	
		調査期間	異文番号	調査担当			
掘削深度・堆積状況・遺構検出状況・遺物出土状況等							
105	常田居屋敷遺跡群 91 佐久市塚原 420-1 の一部	個人	R5.11.15	個人住宅建築	5 教文第 7-361	富沢一明	279.17
	掘削深度 60 cm 造成盛土 60 cm 以上 遺構・遺物なし						
106	芝宮遺跡群 128 佐久市小田井 64-10	個人	R5.7.24	個人住宅建築	5 教文第 7-402	松下友樹	271.43
	掘削深度 25 ~ 55 cm 灰色盛土整地層 55 cm 以上 遺構・遺物なし						
107	中道遺跡群 49 佐久市前山 126-6・1	個人	R5.7.3	個人住宅建築	5 教文第 7-403	松下友樹	476.99
	掘削深度 40 ~ 50 cm 褐色盛土整地層 50 cm 以上 遺構・遺物なし						
108	南裏遺跡 7 佐久市入沢 408-6・7、414	個人	R5.7.31	個人住宅建築	5 教文第 7-404	久保浩一郎	482.00
	掘削深度 70 cm 造成盛土 60 cm、以下褐色土層 遺構・遺物なし						
109	東村遺跡群 13 佐久市下平尾 1371	株ゆうき	R5.7.11・20	既存建物解体	5 教文第 7-405	久保浩一郎・松下友樹	518.09
	基礎は東石、犬走部のコンクリートも地表面に打たれたもので地下の埋蔵文化財に影響なし 遺構・遺物なし						
110	蛇塚遺跡群 105 佐久市新子田 1836-34	個人	R5.7.11	既存住宅解体	5 教文第 7-416	上原学	175.16
	掘削深度 30 cm 埋土整地層 30 cm 以上 遺構・遺物なし						
111	薮澤遺跡 14 佐久市野沢 414-4	個人	R5.7.28	個人住宅建築	5 教文第 7-417	上原学	299.20
	掘削深度 60 cm 埋土整地層 60 cm 以上 遺構・遺物なし						
112	薮澤遺跡 15 佐久市野沢 414-2	個人	R5.6.28	個人住宅建築	5 教文第 7-418	松下友樹	340.95
	掘削深度 60 cm 暗褐色盛土整地層 60 cm 以上 遺構・遺物なし						
113	栗毛坂遺跡群 116 佐久市岩村田北一丁目 8-3 付近	長野都市ガス株	R5.7.25	ガス管敷設	5 教文第 7-419	松下友樹	160.80
	掘削深度 110 cm 褐色土層 80 cm、以下黄色地山ローム層 遺構・遺物なし						
114	周防畑遺跡群 286 佐久市長土呂 1729-1・2・5、1731-1 の各一部	個人	R5.8.17	個人住宅建築	5 教文第 7-431	上原学	132.89
	掘削深度 50 ~ 60 cm 整地層 50 ~ 60 cm、以下地山ローム層（東側のみ） 遺構・遺物なし						
115	熊野遺跡 1 佐久市御馬寄 1523-1	個人	R5.7.11	個人住宅建築	5 教文第 7-443	上原学	525.30
	掘削深度 50 cm 暗褐色耕作土 40 ~ 50 cm、以下褐色シルト層 遺構・遺物なし						
116	野沢城跡 111・金山遺跡 18 佐久市野沢 317-82	個人	R5.6.30	個人住宅建築	5 教文第 7-444	松下友樹	289.92
	掘削深度 70 cm 表土 40、褐色土層 15 cm、以下暗褐色シルト層 遺構・遺物なし						
117	今井宮の前遺跡 15 佐久市今井 418-1 の一部	個人	R5.7.26	個人住宅建築	5 教文第 7-442	松下友樹	213.67
	掘削深度 70 cm 暗褐色土層 20、黒色土層 30 cm、以下暗褐色土層 遺構・遺物なし						
118	西塚田遺跡 5 佐久市三分 33-3	個人	R5.7.28、8.3	個人住宅建築	5 教文第 7-470	上原学	474.90
	掘削深度 30 cm 埋土整地層 30 cm 以上 遺構・遺物なし						
119	将ヶ屋敷遺跡 3 佐久市望月 497、498-2・4・5・6	個人	R5.7.28	個人住宅建築	5 教文第 7-479	松下友樹	507.05
	掘削深度 50 cm 暗褐色土層 50 cm 以上 遺構・遺物なし						
120	常田居屋敷遺跡群 92 佐久市塚原 141-1 の一部	個人	R5.7.20	個人住宅建築	5 教文第 7-493	松下友樹	186.65
	掘削深度 50 cm 暗褐色土層 30 cm、以下褐色ローム層 遺構・遺物なし						
121	作畑遺跡 1 佐久市印内 420-37、920-1 付近	佐久市（耕林地務課）	R5.10.4	治山工事（法面復旧）	5 教文第 8-62	久保浩一郎	178.00
	掘削は削平後に堆積した表土のみ（既存水路建設時に黄褐色地山層ないし岩盤層まで削平されていた） 遺構・遺物なし						
122	芝宮遺跡群 129 佐久市小田井 64-12	個人	R5.7.11・20	個人住宅建築	5 教文第 7-498	松下友樹	263.02
	掘削深度 60 cm 暗褐色盛土整地層 60 cm 以上 遺構・遺物なし						
123	平馬塚遺跡群 23 佐久市板井 1103-4	個人	R5.7.14	個人住宅建築	5 教文第 7-507	松下友樹	388.89
	掘削深度 25 ~ 60 cm 川原石混じりの暗褐色盛土整地層 60 cm 以上 遺構・遺物なし						



105 常田居屋敷道跡群 91



106 芝宮道跡群 128



107 中道道跡群 49



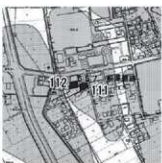
108 南裏道跡 7



109 東村道跡群 13



110 蛇塚道跡群 105



111・112 鵜澤道跡 14・15



113 栗毛坂道跡群 116



114 四防畑道跡群 286



115 熊野道跡 1



116 野沢城跡 111・金山道跡 18



117 今井宮の前道跡 15



118 西塚田道跡 5



119 特ヶ屋敷道跡 3



120 常田居屋敷道跡群 92



121 作畑道跡 1



122 芝宮道跡群 129



123 平馬塚道跡群 23

No.	遺跡名 所在地	開発主体者		開発事業名		開発面積[m ²]
		調査期間	県文書番号	調査担当		
掘削深度・堆積状況・遺構検出状況・遺物出土状況等						
124	番屋前遺跡群 46 佐久市猿久保 859-2、861-2・3	ミヤモリ不動産㈱	既存建物解体	5 教文第 7-508	松下友樹	787.50
	掘削は解体建物建築時の埋土層内 遺構・遺物なし					
125	宮の上遺跡群 78 佐久市根々井 165-9・11	個人	個人住宅建築	5 教文第 7-617	松下友樹	300.90
	掘削深度 80 cm 灰色表土 40、暗褐色漸移層 20 cm、以下褐色土層 遺構・遺物なし					
126	岩村田遺跡群 572 佐久市岩村田 1194-2	個人	既存建物解体	5 教文第 7-620	松下友樹	270.39
	掘削は解体建物建築時の埋土層内 遺構・遺物なし					
127	蛇塚遺跡 7 佐久市白田 1026-2	佐久市教育委員会	既存標柱看板撤去・新規設置	5 教文第 8-67	上原学	1.00
	掘削深度 90 cm 灰褐色表土 20 cm、以下灰褐色シルト層 遺構・遺物なし					
128	蛇塚遺跡群 106 佐久市新子田 1836-121	個人	個人住宅建築	5 教文第 7-621	久保浩一郎	520.29
	掘削深度 70 cm 耕作土表土 20、黒褐色堆積土 40 cm、以下地山ローム層 遺構・遺物なし					
129	岩村田遺跡群 573 佐久市岩村田 1985-11	セキスイハイム信越㈱	建売住宅建築	5 教文第 7-539	上原学	200.34
	掘削深度 60 cm 盛土整地層 60 cm以上 遺構・遺物なし					
130	常田居屋敷遺跡群 93 佐久市塚原 298-1、300 の各一部	個人	個人住宅建築	5 教文第 7-540	上原学	526.80
	掘削深度 50 cm 盛土整地層 50 cm以上 遺構・遺物なし					
131	岩村田遺跡群 574 佐久市岩村田 1832-10・12	個人	個人住宅建築	5 教文第 7-556	上原学	403.75
	掘削深度 50 cm 盛土整地層 50 cm以上 遺構・遺物なし					
132	大平遺跡 14 佐久市八幡 685-6	個人	個人住宅建築	5 教文第 7-557	松下友樹	265.10
	掘削深度 55 cm 灰白色盛土整地層 55 cm以上 遺構・遺物なし					
133	樋村遺跡 17 佐久市平賀 2967-2	㈱リアルト・ハーツ	下水道管の接続引込	5 教文第 7-558	上原学	278.95
	掘削深度 50～60 cm 盛土整地層 60 cm以上 遺構・遺物なし					
134	栗毛坂遺跡群 117 佐久市岩村田北一丁目 40-4	個人	個人住宅建築	5 教文第 7-559	上原学	427.33
	掘削深度 80 cm 盛土整地層 80 cm以上 遺構・遺物なし					
135	野沢城跡 112 佐久市原 20-6	個人	個人住宅建築	5 教文第 7-560	久保浩一郎	155.94
	掘削深度 40 cm 過去の建物解体時の埋土整地層 40 cm以上 遺構・遺物なし					
136	常田居屋敷遺跡群 94 佐久市塚原 420-1、422-4 の各一部	個人	個人住宅建築	5 教文第 7-575	上原学	202.96
	掘削深度 60 cm 造成盛土 60 cm以上 遺構・遺物なし					
137	常田居屋敷遺跡群 95 佐久市塚原 420-1 の一部	個人	個人住宅建築	5 教文第 7-576	上原学	366.47
	掘削深度 60 cm 造成盛土 60 cm以上 遺構・遺物なし					
138	上砂田遺跡 42 佐久市岩村田 1471-12	個人	個人住宅建築	5 教文第 7-577	松下友樹	660.52
	掘削深度 40 cm 黄褐色盛土整地層 40 cm以上 遺構・遺物なし					
139	大塚遺跡群 61 佐久市中込 3519-85	個人	個人住宅建築	5 教文第 7-578	松下友樹	203.64
	掘削深度 55 cm 黒色表土 35 cm、以下褐色土層 遺構・遺物なし					
140	西大久保遺跡群 59 佐久市下平尾 495-10	個人	個人住宅建築	5 教文第 7-592	上原学	571.78
	掘削深度 70 cm 造成盛土 70 cm以上 遺構・遺物なし					
141	西大久保遺跡群 60 佐久市下平尾 495-7・4	個人	個人住宅建築	5 教文第 7-581	富沢一明・上原学	209.49
	掘削深度 50 cm 埋土整地層 50 cm以上 遺構・遺物なし					
142	原遺跡 17 佐久市白田 1358-2	個人	個人住宅建築	5 教文第 7-593	上原学	345.14
	掘削深度 80 cm 盛土整地層 50、灰褐色旧水田耕作土 20、水田床土 10 cm、以下礫層 遺構・遺物なし					



124 番屋前遺跡群 46



125 宮の上遺跡群 78



126 岩村田遺跡群 572



127 蛇塚遺跡 7



128 蛇塚遺跡群 106



129 岩村田遺跡群 573



130 常田居屋敷遺跡群 93



131 岩村田遺跡群 574



132 大平遺跡 14



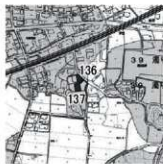
133 桶村遺跡 17



134 栗毛坂遺跡群 117



135 野沢城跡 112



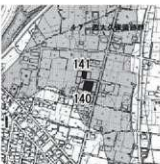
136・137 常田居屋敷 94・95



138 上砂田遺跡 42



139 大原遺跡群 61

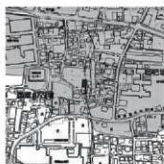


140・141 西大久保遺跡群 59・60



142 原遺跡 17

No.	遺跡名 所在地	開発主体者		開発事業名		開発面積[m ²]
		調査期間	発見番号	調査担当		
掘削深度・堆積状況・遺構検出状況・遺物出土状況等						
143	枇杷坂遺跡群 198 佐久市岩村田 1331-10・13	個人	R5.9.15・20	個人住宅建築	5教文第7-628 上原学・松下友樹	241.99
	掘削深度 60 cm 埋土整地層 10、暗褐色土層 50 cm、以下黄褐色ローム層	遺構・遺物なし				
144	下県屋敷遺跡群 23 佐久市伴野 1633-10 外	個人	R5.10.27	個人住宅増築	5教文第7-630 富沢一明	17.60
	掘削深度 60 cm 表土 20、田耕作土層 20 cm、以下砂利層	遺構・遺物なし				
145	岩村田遺跡群 575 佐久市岩村田 2857-1、2806-6、2856-2	個人	R5.8.3・17	個人住宅建築	5教文第7-631 上原学・松下友樹	243.39
	掘削深度 40～50 cm 整地層 50 cm以上	遺構・遺物なし				
146	大塚遺跡群 62 佐久市中込 3519-86・87	個人	R5.10.13	賃貸住宅建築	5教文第7-629 松下友樹	322.22
	掘削深度 20～55 cm 暗褐色表土 45 cm、以下黄褐色土層	遺構・遺物なし				
147	真光寺遺跡 7 佐久市協和 2813-1	個人	R5.8.21、10.5・16	個人住宅建築	5教文第7-633 久保浩一郎・松下友樹	474.09
	掘削深度 50～100 cm 掘削は宅地造成時の盛土内に止まる	遺構・遺物なし				
148	上宮前遺跡群 7 佐久市常和 2986	中部電力パワーグリッド㈱	R5.9.15	電柱・支線埋設	5教文第7-644 上原学	444.81
	掘削深度 90 cm 電柱設置個所にてドリル掘削を立会	遺構・遺物なし				
149	長士呂遺跡群 他 佐久市長士呂字聖石(長士呂地区) 外	佐久市(土木課)	R5.9.4、11.13	道路舗装・水路更新	5教文第8-101 富沢一明・久保浩一郎	計 10,038
-1	長士呂遺跡群 長士呂 357-9 付近	慎重工事	-2 家地頭古墳群	常田 511、441-6 付近	慎重工事	
-3	大和田屋敷遺跡群 鳴瀬 1846-3 付近	慎重工事	-4 鳴瀬宮の前遺跡	鳴瀬 930-5 付近	慎重工事	
-5	鳴瀬宮の前遺跡 鳴瀬(北岩尾) 付近	慎重工事	-6 岩村田遺跡群	岩村田 1216-8 付近	慎重工事	
-7	栗毛坂遺跡群 小田井 664-4 付近	慎重工事	-8 岩村田遺跡群	岩村田 2058-1 付近	慎重工事	
-9	筒畑遺跡群 新子田 920-2 付近	慎重工事	-10 深堀遺跡群	瀬戸 1204-1 付近	慎重工事	
-11	野沢城跡 野沢 192-1 付近	慎重工事	-12 前堀遺跡	高柳 82-3 付近	慎重工事	
-13	浦浦遺跡群 本新町 224-3 付近	慎重工事	-14 平馬保遺跡群	桜井 1122-3 付近	慎重工事	
-15	野沢城跡 原 122-2 付近	慎重工事	-16 中島遺跡	中小田切 66-6 付近	慎重工事	
-17	田島遺跡 北川 255-2 付近	慎重工事	-18 原遺跡	本新町道路地内	慎重工事	
-19	熊の堂遺跡 塩名田 793-34 付近	慎重工事	-20 松原遺跡	春日道路地内	慎重工事	
-21	岩村田遺跡群 岩村田 600-1 付近	慎重工事	-22 宮の上遺跡群	横和 415-1 付近	慎重工事	
-23	大塚遺跡群 63 瀬戸 3076-1 付近	掘削深度 100 cm	盛土整地層 60 cm、以下黄褐色砂質埋土層			
-24	上平遺跡 2 御馬寄 1368-2 付近	掘削深度 60 cm	既存路盤埋土 60 cm (一部掘削底面粘土層を確認) 各遺跡とも遺構・遺物なし			
150	岩村田遺跡群 576 佐久市岩村田 3133-1	個人	R5.8.18	倉庫解体・駐車場整備	5教文第7-643 松下友樹	146.61
	掘削深度 20 cm 掘削は既存倉庫建設時の埋土内に止まる	遺構・遺物なし				
151	枇杷坂遺跡群 199 佐久市岩村田 1283-8、1275-39	個人	R5.10.10	個人住宅建築	5教文第7-645 松下友樹	227.54
	掘削深度 70 cm 暗褐色表土 15、灰色土層 10、暗褐色土層 15 cm、以下黒色土層	遺構・遺物なし				
152	西浦遺跡群 12 佐久市本新町 172-1	佐久市(危機管理課)	R6.2.20	消防施設解体	5教文第8-106 上原学	46.00
	上屋のみ解体撤去され掘削は行われず	遺構・遺物なし				
153	向城遺跡 2 佐久市中小田切 95-1	佐久市(危機管理課)	R6.1.29	消防施設解体	5教文第8-107 松下友樹	16.00
	厚さ 15 cm程度の土間コンクリートのみ撤去され地中への影響なし	遺構・遺物なし				
154	城下遺跡 22 佐久市臼田 134-3	佐久市(危機管理課)	R5.10.24	消防施設解体	5教文第8-108 松下友樹	6.00
	解体工事は地表下まで及ばず	遺構・遺物なし				
155	寄塚遺跡群 15 佐久市三河田 489-2	岡野薬品㈱	R5.8.22	隣地境界ブロック埋設	5教文第7-663 松下友樹	619.00
	掘削深度 55 cm 褐色表土 20 cm、以下暗褐色盛土整地層	遺構・遺物なし				
156	岩村田遺跡群 577 佐久市岩村田 869-3	中部電力パワーグリッド㈱	R5.10.26	電柱・支線埋設	5教文第7-678 上原学	189.68
	掘削深度 200 cm 黒褐色表土 80 cm、以下ローム層	遺構・遺物なし				



143 枇杷坂道跡群 198



144 下黒屋敷道跡群 23



145 岩村田道跡群 575



146 大塚道跡群 62



147 真光寺道跡 7



148 上宮前道跡群 7



149-23 大塚道跡群 63

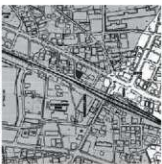


149-24 上平道跡 2

※ 149 長土呂道跡群他の内 慎重工事箇所は巻末折込参照



150 岩村田道跡群 576



151 枇杷坂道跡群 199



152 西雨道跡群 12



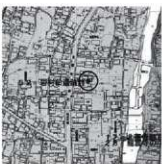
153 向城道跡 2



154 城下道跡 22



155 寄塚道跡群 15



156 岩村田道跡群 577

No.	遺跡名 所在地	開発主体者		開発事業名		開発面積[m ²]
		調査期間	発見番号	調査担当		
掘削深度・堆積状況・遺構検出状況・遺物出土状況等						
157	大井城跡 39 佐久市岩村田 3581-10	中部電力パワーグリッド㈱	電柱・支線埋設	5 教文第 7-679	松下友樹	299.23
掘削深度 220 cm 電柱設置個所にてドリル掘削を立会 遺構・遺物なし						
158	栗毛坂遺跡群 118 佐久市岩村田 59-10	㈱アイダ設計	建売住宅建築	5 教文第 7-685	松下友樹	242.73
掘削深度 50 cm 黒色表土 10 cm、以下暗褐色土層 遺構・遺物なし						
159	東大久保遺跡群 55 佐久市上平尾 840-1	個人	個人住宅建築	5 教文第 7-686	上原学	670.72
掘削深度 70 cm 整地層 10、暗褐色土層 50 ~ 60 cm、以下黄褐色地山ローム層 遺構・遺物なし						
160	東畑遺跡 1 佐久市伴野 2237-3	個人	個人住宅建築	5 教文第 7-681	松下友樹	415.37
掘削深度 40 cm 暗褐色土層 10 cm、以下黄褐色粘土層 遺構・遺物なし						
161	木田橋遺跡 3 佐久市下平尾 2235-1、2228 の一部	個人	個人住宅建築	5 教文第 7-684	松下友樹	428.99
掘削深度 70 cm 埋土整地層 70 cm 以上 遺構・遺物なし						
162	塚原屋敷添遺跡 25 佐久市平塚 253-3、255-1	個人	個人住宅建築	5 教文第 7-680	上原学	358.40
掘削深度 50 ~ 60 cm 整地層 30 ~ 40 cm、以下黒灰色粘質土層 遺構・遺物なし						
163	上砂田遺跡 43 佐久市岩村田 1474 外 9 筆	合同会社ビュアータック	店舗建築	5 教文第 7-711	久保浩一郎	1,806.54
掘削深度 200 cm 褐色砂質盛土 60、砕石 60 ~ 70、黄褐色埋土 60 ~ 70、旧水田耕作土 20 cm、以下褐色砂質土層 遺構・遺物なし						
164	岩村田遺跡群 578 佐久市岩村田 1995-2 先 ~ 1998-2 先	佐久市(下水道課)	下水道管敷設	5 教文第 8-127	上原学	75.00
掘削深度 200 cm 既存下水道管敷設時の埋土 200 cm 以上 遺構・遺物なし						
165	中道遺跡群 50 佐久市野沢 607-1・11	個人	個人住宅建築	5 教文第 7-722	久保浩一郎	406.65
掘削深度 60 cm 造成盛土 40 cm、以下灰色粘質旧水田耕作土 遺構・遺物なし						
166	枇杷坂遺跡群 200 佐久市岩村田 1053-1	佐久市(建築住宅課)	既存建物解体	5 教文第 8-131	上原学・松下友樹	225.06
掘削深度 50 cm 暗褐色土層 50 cm 以上 遺構・遺物なし						
167	山崎遺跡 18 佐久市田口 4795-2 の一部	個人	個人住宅建築	5 教文第 7-746	上原学	379.18
掘削深度 60 cm 埋土整地層 60 cm 以上 遺構・遺物なし						
168	宮の上遺跡群 79 佐久市横和 414-3、413-2	個人	個人住宅建築	5 教文第 7-721	松下友樹	136.64
掘削深度 20 ~ 80 cm 暗褐色土層 30、褐色土層 30 cm、以下黄色砂層 遺構・遺物なし						
169	岩村田遺跡群 579 佐久市岩村田 2605-1・7・8 の各一部、2605-10	個人	個人住宅建築	5 教文第 7-739	久保浩一郎	401.02
掘削深度 45 cm 畑耕作土 30 cm、以下黒色堆積土 遺構・遺物なし						
170	芝宮遺跡群 130 佐久市小田井 64-14	ホクシンハウス㈱	建売住宅建築	5 教文第 7-748	上原学	262.24
掘削深度 60 ~ 70 cm 埋土整地層 50 ~ 60 cm、以下黒褐色旧表土 遺構・遺物なし						
171	根々井屋敷遺跡 20 佐久市根々井 574-10	㈱ノキヤグループバビマールハウスカンパニー	建売住宅建築	5 教文第 7-749	久保浩一郎	225.52
掘削深度 80 cm 造成盛土 20、埋土整地層 35、褐色地堆積土 25 cm、以下黄褐色地山シルト層 遺構・遺物なし						
172	原遺跡 18 佐久市白田 1194-8・9	個人	個人住宅建築	5 教文第 7-770	久保浩一郎	344.03
掘削深度 40 ~ 60 cm 円礫多量に含む褐色盛土 60 cm 以上 遺構・遺物なし						
173	平賀中屋敷遺跡群 55 佐久市平賀 2156-1	個人	個人住宅解体・建築	5 教文第 7-771	上原学・久保浩一郎	368.92
掘削深度 60 ~ 80 cm 盛土 30 cm、以下暗褐色旧表土 遺構・遺物なし						
174	反田遺跡 13 佐久市白田 2187-5 付近	長野都市ガス㈱	ガス管敷設	5 教文第 7-790	久保浩一郎	27.50
掘削深度 150 cm 既存管理設時の埋土 150 cm 以上 遺構・遺物なし						
175	岩村田遺跡群 580 佐久市岩村田 3085-6 の一部	セキスイハイム信越㈱	建売住宅建築	5 教文第 7-799	上原学	175.06
掘削深度 60 cm 暗褐色整地層 20 ~ 30 cm、以下黄褐色ローム層 遺構・遺物なし						



157 大井城跡 39



158 栗毛坂道跡群 118



159 東大久保道跡群 55



160 東畑道跡 1



161 木田橋道跡 3



162 塚原屋敷道跡群 25



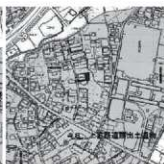
163 上砂田道跡 43



164 岩村田道跡群 578



165 中道道跡群 50



166 枇杷坂道跡群 200



167 山崎道跡 18



168 宮の上道跡群 79



169 岩村田道跡群 579



170 芝野道跡群 130



171 根々井居屋敷道跡 20



172 原道跡 18



173 平賀中屋敷道跡群 55



174 反田道跡 13



175 岩村田道跡群 580

No.	遺跡名 所在地	開発主体者		開発事業名		開発面積[m ²]	
		調査期間	発見番号	調査担当			
掘削深度・堆積状況・遺構検出状況・遺物出土状況等							
176	岩村田遺跡群 581 佐久市岩村田 1985-5	個人	R5.10.5	個人住宅建築	5教文第7-807	松下友樹	273.47
掘削深度 40 cm 灰黄褐色盛土整地層 40 cm以上 遺構・遺物なし							
177	大原遺跡 10 佐久市甲 1608-8	個人	R5.9.21	個人住宅建築	5教文第7-820	上原学	312.48
掘削深度 70 ~ 80 cm 盛土整地層 30、暗灰色土層 40 cm、以下やや粘質地山褐色土層 遺構・遺物なし							
178	大塚遺跡群 64 佐久市中込 2992-3	個人	R5.8.27	個人住宅兼店舗建築	5教文第7-822	上原学	371.00
掘削深度 40 ~ 50 cm 暗褐色表土 50 cm以上 遺構・遺物なし							
179	近津遺跡群 42 佐久市長土呂 1065-61	個人	R5.9.28	個人住宅建築	5教文第7-821	上原学	297.37
掘削深度 60 ~ 80 cm 暗褐色整地層 20 ~ 30 cm、以下黄褐色地山ローム層 遺構・遺物なし							
180	反田遺跡 14 佐久市白田 2174-1	個人	R5.10.6、11.2	個人住宅建築	5教文第7-823	松下友樹	447.00
掘削深度 60 cm 褐色表土 50 cm、以下黒色土層 遺構・遺物なし							
181	極楽寺遺跡 2 佐久市望月 19-2・3、21-6	個人	R5.9.20	個人住宅建築	5教文第7-836	久保浩一郎	389.14
掘削深度 50 ~ 80 cm 暗褐色表土 20、褐灰色堆積土 40 cm、以下にぶい橙色堆積土層 遺構・遺物なし							
182	西大久保遺跡群 61 佐久市下平尾 478 の一部	個人	R5.10.5	個人住宅建築	5教文第7-841	上原学	259.22
掘削深度 50 cm 暗褐色表土 40 ~ 50 cm、以下黄褐色ローム層 遺構・遺物なし							
183	深堀遺跡群 67 佐久市瀬戸 3524	信州トラストフーズ㈱	R5.12.4	倉庫増築	5教文第7-842	上原学	739.00
掘削深度 80 ~ 90 cm 盛土整地層 90 cm以上 遺構・遺物なし							
184	東畑遺跡 2 佐久市伴野 2237-1	個人	R5.12.25	個人住宅解体・建築	5教文第7-856	久保浩一郎	363.00
掘削深度 20 cm 解体建物建設時の埋土 20 cm以上 遺構・遺物なし							
185	中原遺跡群 44 佐久市今井 158-4	個人	R6.1.11	個人住宅建築	5教文第5-7-868	上原学	350.59
掘削深度 80 cm 埋土整地層 40 cm、以下黄褐色地山ローム層 遺構・遺物なし							
186	長土呂遺跡群 200 佐久市長土呂 179-4、180-3、188-1	㈱FROM	R5.9.22	宅地造成	5教文第7-873	上原学	513.10
掘削深度 50 cm 表土 50 cm、以下黄褐色ローム層(西)又は黒褐色土層(東) 遺構・遺物なし							
187	蛇塚遺跡群 107 佐久市新子田 1836-34	個人	R5.8.28	個人住宅建築	5教文第7-772	久保浩一郎	171.29
掘削深度 60 cm 埋土整地層 60 cm以上 遺構・遺物なし							
188	岩村田遺跡群 582 佐久市岩村田 3085-1	セキスイハイム信越㈱	R5.10.3	建売住宅建築	5教文第7-884	上原学	198.55
掘削深度 50 cm 暗褐色表土 50 cm、以下明褐色土層 遺構・遺物なし							
189	深堀遺跡群 68 佐久市瀬戸 3412	個人	R5.11.20	個人住宅建築	5教文第7-855	富沢一明	251.83
掘削深度 60 cm 埋土整地層 30 cm、以下地山ローム層 遺構・遺物なし							
190	平尾城跡 1 佐久市上平尾 2302-1 外 6ヶ所	佐久市(観光課)	R5.11.24	観光看板設置	5教文第8-160	上原学	10.00
掘削深度 40 cm 掘削底面地山角礫含む褐色土層 遺構・遺物なし							
191	東大久保遺跡群 56 佐久市上平尾 1035 の一部	個人	R5.10.19、11.16	個人住宅解体・建築	5教文第7-890	上原学	757.99
掘削深度 60 cm 解体整地層 40 ~ 60 cm、以下地山ローム層 遺構・遺物なし							
192	城山遺跡 4 佐久市勝間 46-1	個人	R5.12.11	個人住宅建築	5教文第7-901	上原学	77.84
掘削深度 50 (西) ~ 90 (東) cm 盛土整地層 30 ~ 40、黒褐色旧表土 30 ~ 40 cm、以下褐色地山粘土層 遺構・遺物なし							
193	白拍子遺跡群 55 佐久市取出町 630-1	個人	R5.10.16・23	宅地造成・個人住宅建築	5教文第7-902	上原学	389.00
掘削深度 50 ~ 60 cm 砕石 10、盛土 20 ~ 30 cm、以下暗褐色旧表土 遺構・遺物なし							
194	岩村田遺跡群 583 佐久市岩村田 3206-2・8	個人	R5.11.1	個人住宅建築	5教文第7-931	松下友樹	257.31
掘削深度 80 cm 暗褐色表土 20、黄褐色土層 30 cm、以下黒色土層 遺構・遺物なし							



176 岩村田遺跡群 581



177 大原遺跡 10



178 大塚遺跡群 64



179 近津遺跡群 42



180 反田遺跡 14



181 極楽寺遺跡 2



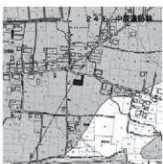
182 西大久保遺跡群 61



183 深塚遺跡群 67



184 東畑遺跡 2



185 中原遺跡群 44



186 長土呂遺跡群 200



187 蛇塚遺跡群 107



188 岩村田遺跡群 582



189 深塚遺跡群 68



190 平尾城跡 1



191 東大久保遺跡群 56



192 城山遺跡 4



193 白拍子遺跡群 55



194 岩村田遺跡群 583

No.	遺跡名 所在地	開発主体者		開発事業名		開発面積[m ²]
		調査期間	県文書番号	調査担当		
掘削深度・堆積状況・遺構検出状況・遺物出土状況等						
195	岩村田遺跡群 584 佐久市岩村田 3085-7	セキスイハイム信越株	建売住宅建築	5教文第7-903	松下友樹	195.77
掘削深度 60 cm 暗褐色整地層 60 cm以上 遺構・遺物なし						
196	東大久保遺跡群 57 佐久市上平尾 760-1 の一部	㈱ミライズ	建売住宅建築	5教文第7-920	久保浩一郎	238.00
掘削深度 60 cm 黒色表土 40 cm、以下地山ローム層 遺構・遺物なし						
197	原遺跡 19 佐久市臼田 1358-2	中部電力パワーグリッド㈱	電柱支線撤去	5教文第7-947	松下友樹	1.20
既存電柱の引き抜き工事 遺構・遺物なし						
198	番屋前遺跡群 47 佐久市猿久保 846	個人	既存建物解体	5教文第7-934	久保浩一郎	148.50
掘削深度 10 ～ 50 cm 既存建物建設時の埋土層内 遺構・遺物なし						
199	東大久保遺跡群 58 佐久市下平尾 677-4	個人	個人住宅建築	5教文第7-948	松下友樹	396.98
掘削深度 60 cm 暗褐色表土 40 cm、以下黄褐色土層 遺構・遺物なし						
200	枇杷坂遺跡群 201 佐久市岩村田 240-8	個人	個人住宅建築	5教文第7-949	上原学	244.11
掘削深度 50 cm 暗褐色表土 40 ～ 50 cm、以下地山黄褐色土層 遺構・遺物なし						
201	千曲台団地遺跡 2 佐久市北川 596-10	個人	個人住宅建築	5教文第7-935	上原学	662.08
掘削深度 80 cm 黄褐色又は暗褐色盛土 80 cm、以下褐色地山粘土層 遺構・遺物なし						
202	岩村田遺跡群 585 佐久市岩村田 3118-2	個人	個人住宅建築	5教文第7-959	上原学	276.58
掘削深度 60 cm 黄褐色盛土 20 ～ 30 cm、以下黒褐色旧表土 遺構・遺物なし						
203	芝宮遺跡群 131 佐久市小田井 64-17	㈱田園不動産	建売住宅建築	5教文第7-960	松下友樹	285.81
掘削深度 70 cm 灰色表土 25、褐色造成盛土 20 cm、以下黒色造成盛土 遺構・遺物なし						
204	芝宮遺跡群 132 佐久市小田井 64-11	個人	個人住宅建築	5教文第7-979	松下友樹	278.35
掘削深度 10 ～ 60 cm 黒色盛土整地層 60 cm以上 遺構・遺物なし						
205	南裏遺跡 8 佐久市入沢 284-1	中部電力パワーグリッド㈱	電柱支線撤去	5教文第7-987	松下友樹	804.00
既存電柱の引き抜き工事 遺構・遺物なし						
206	野沢城跡 113 佐久市原 20-6	中部電力パワーグリッド㈱	電柱・支線新設	5教文第7-988	松下友樹	156.30
掘削深度 150 cm 遺構・遺物なし						
207	東大久保遺跡群 59 佐久市下平尾 395	中部電力パワーグリッド㈱	電柱支線移設	5教文第7-989	松下友樹	432.00
掘削深度 70 ～ 80 cm 黒色耕作土 80 cm以上 遺構・遺物なし						
208	御馬寄遺跡 1 佐久市御馬寄 925-33	㈱アイダ設計	建売住宅建築 (4棟)	5教文第7-990	上原学・松下友樹	992.68
掘削深度 140 cm 明褐色表土 40、黒色シルト層 20、暗褐色漸移層 20 cm、以下黄褐色土層 遺構・遺物なし						
209	東大久保遺跡群 60 佐久市下平尾 728、724-2	個人	個人住宅建築	5教文第7-1020	上原学・松下友樹	762.25
掘削深度 30 ～ 60 cm 黒褐色表土 50 (東) ～ 60 (西) cm以上、以下黄褐色地山ローム層 遺構・遺物なし						
210	天神山遺跡 5 佐久市協和 307-2	個人	個人住宅建築	5教文第7-1018	上原学	451.64
掘削深度 100 cm 暗褐色表土 60 cm、以下灰褐色地山粘土層 遺構・遺物なし						
211	前田遺跡群 33 佐久市塚原 892-10	㈱リューケンハイム	建売住宅建築	5教文第7-1001	上原学	305.45
掘削深度 50 ～ 70 cm 整地層 50 cm、以下赤岩層 遺構・遺物なし						
212	棧敷遺跡 41 佐久市安原 1490-5 の一部	個人	個人住宅建築	5教文第7-1034	上原学	321.09
掘削深度 50 cm 暗褐色表土 40、明褐色土層 10 cm、以下黄褐色地山ローム層 遺構・遺物なし						



195 岩村田道跡群 584



196 東大久保道跡群 57



197 原道跡 19



198 香風前道跡群 47



199 東大久保道跡群 58



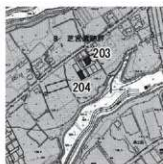
200 枇杷坂道跡群 201



201 千曲台地遺跡跡2



202 岩村田道跡群 585



203・204 芝宮道跡群 131・132



205 南裏道跡8



206 野次城跡 113



207 東大久保道跡群 59



208 御馬寄道跡1



209 東大久保道跡群 60



210 天神山道跡5



211 前田道跡群 33



212 棧敷道跡 41

No.	遺跡名		開発主体者		開発事業名		開発面積[m ²]
	所在地		調査期間		県文書番号		
掘削深度・堆積状況・遺構検出状況・遺物出土状況等							
213	岩村田遺跡群 586		個人		個人住宅建築		209.66
	佐久市岩村田 2249-23		R5.10.26		5 教文第 7-1035 松下友樹		
	掘削深度 40 cm 黒色表土 10、砕石層 5 cm、以下暗褐色ローム層 遺構・遺物なし						
214	根々井屋敷遺跡 21		個人		個人住宅建築		213.43
	佐久市根々井 574-1		R5.11.22		5 教文第 7-1036 小林眞寿		
	掘削深度 50 cm 造成盛土 50 cm 以上 遺構・遺物なし						
215	新町遺跡 43		東日本旅客鉄道株		踏切改良		6.00
	佐久市平賀 1764-2		R6.1.30		5 教文第 7-1033 上原学		
	掘削深度 50 cm 埋土整地層 50 cm 以上 遺構・遺物なし						
216	長土呂遺跡群 201		株 FROM		宅地造成		654.00
	佐久市長土呂 455-2		R5.12.14		5 教文第 7-1058 富沢一明		
	掘削深度 60 cm 埋土整地層 50 cm、以下砂層 遺構・遺物なし						
217	三分遺跡群 7		個人		個人住宅建築		339.00
	佐久市三分 459-7		R5.11.6		5 教文第 7-1038 松下友樹		
	掘削深度 20 cm 暗褐色表土 20 cm 以上 遺構・遺物なし						
218	塚原屋敷添遺跡 26		中部電力パワーグリッド株		道路改良・電柱移設		3.90
	佐久市根々井 1211		R6.1.25		5 教文第 7-1060 上原学		
	掘削深度 150 ~ 300 cm 水田耕作土 50 cm、以下褐色土・灰褐色土層 (深度 250 cm で湧水) 遺構・遺物なし						
219	七曲り下遺跡 8		中部電力パワーグリッド株		電柱移設		3.00
	佐久市白田 1574		R5.12.7		5 教文第 7-1061 松下友樹		
	掘削深度 300 cm 遺構・遺物なし						
220	平賀中屋敷遺跡群 56		佐久浅間農業協同組合		既存建物解体		1,414.00
	佐久市平賀 5333、5321-4		R6.1.24・31		5 教文第 7-1063 上原学		
	掘削深度 80 ~ 200 cm 掘削底面建物建設時の埋土 東側で昭和初期まで利用の井戸を確認 (埋土保存)・遺物なし						
221	日夜平遺跡 6		中部電力パワーグリッド株		電柱支線移設		499.99
	佐久市入沢 3233-1		R5.12.5		5 教文第 7-1037 松下友樹		
	掘削深度 120 cm 遺構・遺物なし						
222	常田屋敷遺跡群 96		個人		個人住宅建築		287.04
	佐久市塚原 420-9		R5.11.13・15		5 教文第 7-1078 富沢一明・久保浩一郎		
	掘削深度 60 cm 造成盛土 60 cm 以上 遺構・遺物なし						
223	近津遺跡群 43		個人		個人住宅建築		365.41
	佐久市長土呂 1065-63		R5.11.22		5 教文第 7-1072 上原学		
	掘削深度 70 cm 埋土整地層 10 ~ 20 cm、以下地山ローム層 遺構・遺物なし						
224	西大久保遺跡群 62		個人		個人住宅建築		287.06
	佐久市下平尾 495-11		R5.11.21		5 教文第 7-1080 上原学		
	掘削深度 50 cm 造成盛土 50 cm 以上 遺構・遺物なし						
225	寺畑遺跡群 55		シナノ出版印刷株		倉庫建設		2,847.42
	佐久市鏡久保 588-1		R5.11.24		5 教文第 7-1111 上原学		
	掘削深度 60 cm 整地層砕石層 20 ~ 30、暗褐色土層 10 ~ 30 cm、以下黄褐色砂層 遺構・遺物なし						
226	岩村田遺跡群 587		個人		個人住宅建築		209.38
	佐久市岩村田 1985-8		R5.11.20		5 教文第 7-1112 富沢一明		
	掘削深度 60 cm 盛土整地層 60 cm 以上 遺構・遺物なし						
227	尼塚遺跡群 32 他		佐久市土地改良区		水路更新		計 4,930
	佐久市塩名田 688-3 外		R5.11.27・30、12.8、R6.1.11		5 教文第 7-1132 上原学		
	-1 尼塚遺跡群 32	塩名田 688-3 外	掘削深度 50 ~ 60 cm 暗褐色表土 60 cm 以上				
	-2 熊の堂遺跡 17	鳴瀬 2745-4	掘削深度 120 cm 黒褐色表土 100 cm、以下地山褐色土層				
	-3 前田遺跡群 34	塚原 1095-3 外	掘削深度 50 ~ 80 cm 掘削底面土表及び整地層				
	-4 塩名田幅遺跡 2	常田 872-3	掘削深度 150 cm 旧水路 120、暗褐色土層 30 cm、以下黄褐色土層				
	-5 五領城跡 2	塩名田 102-2 外	水路底面からの掘削深度 20 cm 掘削底面や硬質褐色土層				
	-6 新城遺跡 1	塚原 1671-2	掘削深度 60 ~ 70 cm 舗装砕石 15 ~ 25 cm、以下暗褐色盛土				
	-7 道添遺跡 16	塚原 299-3	掘削深度 50 cm 暗褐色表土 20 cm、以下黒褐色盛土				
	-8 龍子田遺跡 7	平塚字駿河塚	掘削深度 150 cm 舗装砕石 25、赤褐色土層 60 cm、以下褐色土層				
	-9 屋敷裏遺跡群 19	塩名田 247-3	掘削深度 50 ~ 60 cm 暗褐色表土 60 cm 以上				
各遺跡とも遺構・遺物なし							



213 岩村田遺跡群 586



214 根々井居屋敷遺跡群 21



215 新町遺跡 43



216 長土呂遺跡群 201



217 三分遺跡群 7



218 塚原屋敷遺跡群 26



219 七曲下遺跡 8



220 平賀中屋敷遺跡群 56



221 月夜平遺跡 6



222 常田居屋敷遺跡群 96



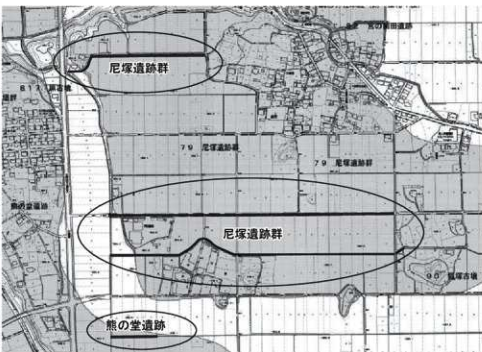
223 近津遺跡群 43



224 西大久保遺跡群 62



225 寺塚遺跡群 55

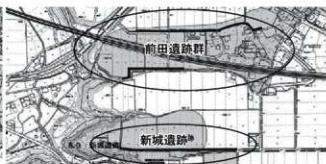


226 岩村田遺跡群 587

227-1 尼塚遺跡群 32・2 熊の堂遺跡 17



227-3 前田遺跡群 34



227-3 前田遺跡群 34・6 新城遺跡1

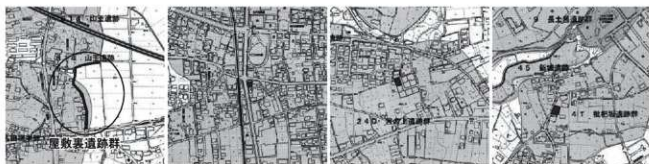
No.	遺跡名 所在地	開発主体者	開発事業名	開発面積 (㎡)
		調査期間	県文書番号	調査担当
掘削深度・堆積状況・遺構検出状況・遺物出土状況等				
228	岩村田遺跡群 588 佐久市岩村田 695-1	個人 R6. 1. 10	土留擁壁工事 5 教文第 7-1133 松下友樹	20. 00
	掘削深度 110 cm 灰色土層 50、黒色土層 30 cm、以下黄褐色地山ローム層		遺構・遺物なし	
229	宮の上遺跡群 80 佐久市根々井 210-14	個人 R5. 12. 22	個人住宅建築 5 教文第 7-1142 上原学	256. 70
	掘削深度 20 ~ 50 cm 整地層 10 cm、以下盛土		遺構・遺物なし	
230	枇杷坂遺跡群 202 佐久市岩村田 272-1・3	株式会社アーンストーン R5. 10. 30、11. 24	建売住宅建築 5 教文第 7-1110 上原学	415. 00
	掘削深度 40 ~ 50 cm 暗褐色表土 50 cm 以上		遺構・遺物なし	
231	蛇塚遺跡群 108 佐久市新子田 1926-2	藤企画興 R6. 1. 19	宅地造成 5 教文第 7-1140 松下友樹	930. 00
	掘削深度 60 cm 黒色耕作土 50 cm、以下黄褐色土層		遺構・遺物なし	
232	宮の上遺跡群 81 佐久市根々井 210-16	個人 R5. 12. 22	個人住宅建築 5 教文第 7-1157 富沢一明・上原学	296. 89
	掘削深度 20 ~ 50 cm 盛土整地層 20 cm、以下黒褐色田表土		遺構・遺物なし	
233	大井城跡 40 佐久市岩村田 3466-1 外	佐久市 (公園緑地課) R5. 12. 12	フェンス撤去・新設 5 教文第 8-223 上原学	48. 00
	掘削深度 50 cm 暗褐色表土 40 cm、以下地山明褐色土層		遺構・遺物なし	
234	筒畑遺跡群 13 佐久市新子田 959-3、 959-1、960-2、947-12 の各一部	個人 R5. 12. 27	個人住宅建築 5 教文第 7-1158 松下友樹	414. 23
	掘削深度 40 cm 褐色盛土整地層 40 cm 以上		遺構・遺物なし	
235	西近津遺跡群 132 佐久市長土呂 1792-16	個人 R5. 12. 15	個人住宅建築 5 教文第 7-1196 松下友樹	271. 00
	掘削深度 60 cm 造成盛土整地層 60 cm 以上		遺構・遺物なし	
236	芝宮遺跡群 133 佐久市長土呂 719-1、678-3	中部電力パワーグリッド㈱ R5. 12. 19	電柱撤去・新設 5 教文第 7-1168 松下友樹	3. 60
	掘削深度 90 ~ 120 cm 礫石 40 cm、以下暗褐色土層		遺構・遺物なし	
237	西柿ぶた遺跡 5 佐久市香坂 1902-1	中部電力パワーグリッド㈱ R6. 1. 11	電柱支線新設 5 教文第 7-1198 松下友樹	963. 00
	掘削深度 220 cm		遺構・遺物なし	
238	今井宮の前遺跡 16 佐久市今井 395-1	個人 R5. 11. 27	個人住宅建築 5 教文第 7-1199 松下友樹	181. 20
	掘削深度 60 cm 暗褐色表土 15 cm、以下黒褐色土層		遺構・遺物なし	
239	根々井居屋敷遺跡 22 佐久市根々井 574-15	個人 R6. 1. 22	個人住宅建築 5 教文第 7-1206 上原学	234. 02
	掘削深度 70 cm 盛土整地層 70 cm 以上		遺構・遺物なし	
240	金井城跡 26 佐久市小田井 1200-1	㈱新栄住宅 R6. 1. 11・12・17	宅地造成 5 教文第 7-1231 上原学	1, 750. 00
	掘削深度 100 cm 暗褐色表土 20 ~ 50 cm、以下黄褐色地山ローム層		遺構・遺物なし	
241	下果屋敷遺跡群 24 佐久市伴野字南屋敷 1756 付近	佐久市 (耕地林務課) R5. 11. 22	車止めポスト設置 5 教文第 8-240 上原学	1. 00
	掘削深度 30 cm 暗褐色表土又は砕石 30 cm 以上		遺構・遺物なし	
242	社宮司遺跡 13 佐久市原字社宮司 178-1 付近	佐久市 (耕地林務課) R5. 11. 15	用水路敷設 5 教文第 8-241 上原学	14. 00
	掘削深度 60 ~ 70 cm 暗褐色表土 70 cm 以上		遺構・遺物なし	



227-4 塩名田幅遺跡2・5 五領城跡2

227-7 道添遺跡16

227-8 龍子田遺跡7

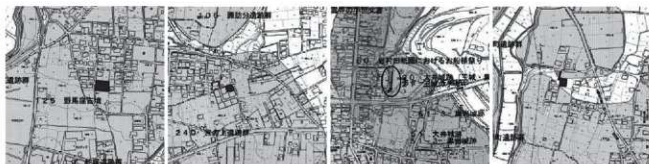


227-9 屋敷裏遺跡群19

228 岩村田遺跡群588

229 宮の上遺跡群80

230 枇杷坂遺跡群202



231 蛇塚遺跡群108

232 宮の上遺跡群81

233 大井城跡40

234 筒畑遺跡群13



235 西近津遺跡群132

236 芝宮遺跡群133

237 西外ぶた遺跡5

238 今井宮の前遺跡16



239 根々井居屋敷遺跡群22

240 金井城跡26

241 下黒屋敷遺跡群24

242 社宮司遺跡13

No.	遺跡名 所在地	開発主体者		開発事業名		開発面積[m ²]
		調査期間	発見番号	調査担当		
掘削深度・堆積状況・遺構検出状況・遺物出土状況等						
243	古道遺跡9 佐久市望月681-3外 道路地内	佐久市(土木課)	側溝敷設	5教文第8-248	上原学	120.00
	掘削深度100cm 暗褐色表土30cm、暗褐色土層30cm、以下地山明褐色土層	R6.1.11				遺構・遺物なし
244	日影遺跡11 佐久市下小田切185-3付近	佐久市(耕地林務課)	用水路修繕	5教文第8-249	上原学	24.20
	掘削深度90cm 暗褐色表土30cm、褐色粘土層20cm、以下灰褐色砂礫層	R6.1.16				遺構・遺物なし
245	蛇塚遺跡群109 佐久市新子田1836-115の一部	個人	個人住宅建築	5教文第7-1237	上原学	175.63
	掘削深度60cm 整地層30cm、以下暗褐色旧表土	R6.1.22				遺構・遺物なし
246	近津遺跡群44 佐久市長土呂1065-62	個人	個人住宅建築	5教文第7-1252	小林眞寿	298.37
	掘削深度80cm 火砕流堆積土(P1)及び造成埋土80cm以上	R6.1.29				遺構・遺物なし
247	西の張遺跡9 佐久市小宮山176	中部電力パワーグリッド㈱	電柱・支線新設	5教文第7-1276	松下友樹	2.43
	掘削深度120cm 暗褐色土層90cm、以下黄褐色地山砂礫層	R6.1.18				遺構・遺物なし
248	東大久保遺跡群61 佐久市上平尾787-7	個人	個人住宅建築	5教文第7-1291	松下友樹	104.17
	掘削深度100cm 表土10cm、黒色耕作土30cm、以下黄褐色地山ローム層	R5.12.18				遺構・遺物なし
249	大塚遺跡群65 佐久市中込3519-91	個人	個人住宅建築	5教文第7-1293	上原学	239.82
	掘削深度20cm 整地層20cm、暗褐色土層30cm、以下褐色土層	R5.12.4				遺構・遺物なし
250	常田屋敷遺跡群97 佐久市常田359-1	セキスイハイム信越㈱	建売住宅建築	5教文第7-1308	上原学	235.09
	掘削深度50cm 盛土整地層50cm以上	R5.12.19				遺構・遺物なし
251	常田屋敷遺跡群98 佐久市常田359-5	セキスイハイム信越㈱	建売住宅建築	5教文第7-1309	富沢一明	238.10
	掘削深度40cm 盛土整地層40cm以上	R5.12.22				遺構・遺物なし
252	荒家遺跡5 佐久市平賀1973外	個人	水道管引込・敷設替	5教文第7-1311	松下友樹	20.00
	掘削深度130cm 砕石40cm、灰褐色土層30cm、以下褐色土層	R6.2.15				遺構・遺物なし
253	真光寺遺跡8 佐久市協和2813-1	中部電力パワーグリッド㈱	電柱・支線新設	5教文第7-1316	松下友樹	2.43
	掘削深度260cm	R6.1.5				遺構・遺物なし
254	長土呂遺跡群202 佐久市長土呂456-2	中部電力パワーグリッド㈱	電柱移設	5教文第7-1317	松下友樹	2.70
	掘削深度280cm 暗褐色土層280cm以上	R5.12.19				遺構・遺物なし
255	岩村田遺跡群589 佐久市岩村田1905-4	個人	個人住宅建築	5教文第7-1335	松下友樹	345.90
	掘削深度50cm 黒色土層50cm以上	R5.12.26、R6.1.25				遺構・遺物なし
256	曇畑遺跡3 佐久市鳴瀬字持居3482-4付近	佐久市(耕地林務課)	道路改良	5教文第8-268	松下友樹	37.00
	掘削深度40cm 暗褐色耕作土40cm以上	R5.12.1				遺構・遺物なし
257	大井城跡41 佐久市岩村田3581-2	中部電力パワーグリッド㈱	電柱・支線撤去	5教文第7-1337	松下友樹	276.00
	掘削は電柱支線埋設時の埋土層内	R6.1.24				遺構・遺物なし
258	今井宮の前遺跡17 佐久市今井372-1	中部電力パワーグリッド㈱	電柱・支線移設	5教文第7-1355	松下友樹	4.86
	掘削深度240cm 掘削は地山褐色ローム層に到達したが、	R6.2.8				遺構・遺物なし
259	日向屋敷遺跡4 佐久市根々井741-1	個人	個人住宅建築	5教文第7-1341	上原学	377.00
	掘削深度60cm 整地層20cm、以下暗褐色土層	R6.2.15				遺構なし・弥生土器15片程出土
260	岩村田遺跡群590 佐久市岩村田3118-1・3	個人	個人住宅建築	5教文第7-1365	松下友樹	333.84
	掘削深度70cm 盛土整地層10cm、灰色土層10cm、以下黒色土層	R6.2.16				遺構・遺物なし
261	前田遺跡群35 佐久市塚原992-6	中部電力パワーグリッド㈱	電柱新設	5教文第7-1373	松下友樹	2.70
	掘削深度250cm	R5.12.26				遺構・遺物なし



243 古道遺跡9



244 日影遺跡11



245 蛇塚遺跡群 109



246 近津遺跡群 44



247 西の張遺跡9



248 東大久保遺跡群 61



249 大塚遺跡群 65



250・251 常田屋敷敷 97・98



252 荒家遺跡5



253 真光寺遺跡8



254 長士呂遺跡群 202



255 岩村田遺跡群 589



256 豊畑遺跡3



257 大井城跡 41



258 今井宮の前遺跡 17



259 日向屋敷遺跡4



260 岩村田遺跡群 590



261 前田遺跡群 35

No.	遺跡名 所在地	開発主体者		開発事業名		開発面積[m ²]
		調査期間	県文書番号	調査担当		
掘削深度・堆積状況・遺構検出状況・遺物出土状況等						
262	枇杷坂遺跡群 203 佐久市岩村田 1036	株式会社ホーム R6. 2. 8	宅地造成	5 教文第 7-1377	上原学	1,051.00
掘削深度 50 cm 暗褐色表土 40 ~ 50 cm、以下黄褐色地山ローム層 遺構・遺物なし						
263	美里在家遺跡 13・反田遺跡 15 佐久市白田 1626-2、2041-5、2044-2	長野都市ガス株 R6. 1. 30、2. 2	ガス管敷設	5 教文第 7-1374	上原学・松下友樹	17.60
掘削深度 170 cm 舗装砕石 70 cm、以下河原石混じりの暗褐色土層 遺構・遺物なし						
264	栗毛坂遺跡群 119 佐久市岩村田 3781-1 ~ 3873-22	長野都市ガス株 R6. 2. 19	ガス管敷設	5 教文第 7-1375	松下友樹	214.8
掘削深度 110 cm 舗装・砕石 50 cm、以下黄褐色地山ローム層 遺構・遺物なし						
265	野沢城跡 114 佐久市野沢 5-1	中部電力パワーグリッド株 R6. 1. 31	電柱支線移設	5 教文第 7-1401	上原学	0.50
掘削深度 100 cm 砕石 10 cm、以下暗褐色土層 遺構・遺物なし						
266	東大久保遺跡群 62 佐久市上平尾 760-1	中部電力パワーグリッド株 R6. 1. 11	電柱・支線新設	5 教文第 7-1410	松下友樹	537.00
掘削深度最大 260 cm 遺構・遺物なし						
267	野沢城跡 115 佐久市野沢 214-24	中部電力パワーグリッド株 R6. 1. 29	電柱・支線新設	5 教文第 7-1421	松下友樹	2.43
掘削深度 170 cm 黒色土層 50 cm、暗褐色土層 60 cm、河原石混じりの礫層 遺構・遺物なし						
268	矢島城跡遺跡群 1 佐久市矢島字清水場	佐久市（土木課） R6. 2. 14	道路・用水路改修	5 教文第 8-286	松下友樹	20.00
掘削深度 110 cm 黒色土層 60 cm、以下暗褐色土層 遺構・遺物なし						
269	岩村田遺跡群 591 佐久市岩村田 1815-5	個人 R6. 2. 7	個人住宅建築	5 教文第 7-1438	上原学	289.93
掘削深度 50 cm 盛土 30 cm、以下黒褐色田表土 遺構・遺物なし						
270	西赤座遺跡 31・大井城跡 42 佐久市岩村田 3507-1、3508	個人 R6. 1. 19	車庫建築	5 教文第 7-1439	松下友樹	656.25
掘削深度 50 cm 灰白色土層 30 cm、以下暗褐色土層 遺構・遺物なし						
271	原遺跡 20 佐久市白田 1228-2	個人 R6. 2. 13	個人住宅建築	5 教文第 7-1469	松下友樹	485.34
掘削深度 60 cm 暗褐色表土 60 cm 以上 遺構・遺物なし						
272	前堀遺跡 9 佐久市高柳 245-2、264-7・13、270-11	個人 R6. 1. 18	カーポート建築	5 教文第 7-1470	松下友樹	266.66
掘削深度 60 cm 暗褐色土層 15 cm、灰色シルト層 25 cm、以下褐色土層 遺構・遺物なし						
273	屋敷古墳群 1 佐久市瀬戸 909-1	個人 R6. 2. 7	個人住宅建築	5 教文第 7-1471	上原学	335.26
掘削深度 50 cm 暗褐色表土 40 cm、以下地山褐色土層 遺構・遺物なし						
274	下小平遺跡 4 佐久市岩村田 4206-59	個人 R6. 2. 15	個人住宅建築	5 教文第 7-1472	上原学	295.61
掘削深度 60 cm 整地層 20 ~ 30 cm、暗褐色土層 30 ~ 40 cm、以下黄褐色地山ローム層 遺構・遺物なし						
275	西赤座遺跡 32 佐久市岩村田 3592-4	個人 R6. 1. 31	個人住宅建築	5 教文第 7-1473	松下友樹	288.76
掘削深度 55 cm 暗褐色盛土整地層 55 cm 以上 遺構・遺物なし						
276	戸屋敷遺跡群 14 佐久市安原 1063-1	個人 R6. 2. 13	店舗併用住宅建築	5 教文第 7-1474	上原学	945.00
掘削深度 20 ~ 70 cm 暗褐色表土 20 ~ 30 cm、以下黄褐色地山ローム層 遺構・遺物なし						
277	白拍子遺跡群 56 佐久市取出町 630-1	個人 R6. 1. 22、2. 20	個人住宅建築	5 教文第 7-1475	上原学・森泉かよ子	390.25
掘削深度 50 cm 埋土整地層 50 cm 以上 遺構・遺物なし						
278	西大久保遺跡群 63 佐久市下平尾 495-9	個人 R6. 2. 15	個人住宅建築	5 教文第 7-1503	松下友樹	266.36
掘削深度 50 cm 盛土整地層 50 cm 以上 遺構・遺物なし						
279	周防畑遺跡群 287 佐久市長土呂 913-5	個人 R6. 1. 31	個人住宅建築	5 教文第 7-1507	松下友樹	236.24
掘削深度 10 ~ 50 cm 黒色土層 20 cm、以下黄褐色地山ローム層 遺構・遺物なし						
280	周防畑遺跡群 288 佐久市長土呂 913-7	個人 R6. 1. 26	個人住宅建築	5 教文第 7-1508	上原学	289.69
掘削深度 60 cm 埋土整地層 20 ~ 40 cm、以下黄褐色地山ローム層 遺構・遺物なし						



262 枇杷坂道跡群 203



263 美里在家道跡 13



263 反田道跡 15



264 栗毛坂道跡群 119



265 野沢城跡 114



266 東大久保道跡群 62



267 野沢城跡 115



268 矢島城跡道跡群 1



269 岩村田道跡群 591



270 西赤座道跡 31・大井城跡 42



271 原道跡 20



272 前塚道跡 9



273 屋敷古墳群 1



274 下小平道跡 4



275 西赤座道跡 32



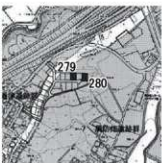
276 戸屋敷道跡群 14



277 白拍子道跡群 56



278 西大久保道跡群 63



279・280 周防畑道跡群 287・288

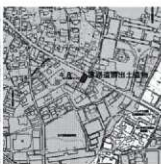
No.	遺跡名 所在地	開発主体者		開発事業名		開発面積[m ²]
		調査期間	発見番号	調査担当		
掘削深度・堆積状況・遺構検出状況・遺物出土状況等						
281	岩村田遺跡群 592 佐久市岩村田 527-8	個人	個人住宅建築			210.57
	掘削深度 60 cm 暗褐色整地層 30、黄褐色ローム層 10～20 cm、以下白色ローム層	R6. 2.15	5 教文第 7-1521	上原学		
282	栗毛坂遺跡群 120 佐久市岩村田 3778-3	個人	個人住宅建築			436.21
	掘削深度 30 cm 盛土整地層 20 cm、以下黒色土層	R6. 2.15	5 教文第 7-1543	松下友樹		
283	枇杷坂遺跡群 204 佐久市岩村田 1083-11	個人	建売住宅建築			188.91
	掘削深度 40 cm 黒色耕作土 40 cm 以上	R6. 2.20	5 教文第 7-1572	松下友樹		
284	長土呂遺跡群 203 佐久市長土呂 1322-1 の一部	個人	個人住宅建築			304.16
	掘削深度 25～80 cm 黒色表土 80 cm 以上	R6. 2.21	5 教文第 7-1423	松下友樹		
285	枇杷坂遺跡群 205 佐久市岩村田 1083-10・11 の各一部	個人	建売住宅建築			386.13
	掘削深度 50 cm 黒色耕作土 50 cm 以上	R6. 2.16・20	5 教文第 7-1591	松下友樹		
286	周防畑遺跡群 289 佐久市長土呂 914-5・21、915-18	個人	個人住宅建築			268.30
	掘削深度 60 cm 暗褐色埋土整地層 50 cm (西)～60 cm (東)、以下黄褐色地山ローム層	R6. 2.26	5 教文第 7-1594	上原学		
287	栗ノ木遺跡 5 佐久市北川 391-5	個人	個人住宅建築			540.19
	掘削深度 50 cm 褐色土層 50 cm 以上	R6. 2.26	5 教文第 7-1336	松下友樹		
288	常田屋敷遺跡群 99 佐久市常田 553-1、510-3・4	相合和	事務所建築			581.71
	掘削深度 110 cm 砕石 20 cm、以下褐色土層	R6. 2.26	5 教文第 7-1402	松下友樹		
289	猿久保屋敷遺跡 17 佐久市猿久保 412～477	長野都市ガス株	ガス管敷設			38.40
	掘削深度 110 cm 砕石 20 cm、以下褐色土層	R6. 2.26	5 教文第 7-1141	松下友樹		
290	休石遺跡 9 佐久市伴野 1910-6	株式会社コーポレーション	建売住宅建築			235.00
	掘削深度 50 cm 黒色整地層 50 cm 以上	R6. 2.20・27	5 教文第 7-1625	富沢一明・松下友樹		
291	宮の上遺跡群 82 佐久市根々井 210-11	個人	個人住宅建築			277.95
	掘削深度 60 cm 黒色整地層 60 cm 以上	R6. 2.26	5 教文第 7-1573	松下友樹		
292	野馬窪遺跡群 40 佐久市猿久保 181-7・9	個人	個人住宅建築			320.19
	掘削深度 75 cm 整地層 20～30、黒褐色土層 20 cm、以下黄褐色地山ローム層	R6. 2.27	5 教文第 7-1445	上原学		
293	岩村田遺跡群 593 佐久市岩村田 1231-1	個人	個人住宅建築			439.50
	掘削深度 50 cm 埋土整地層 50 cm 以上	R6. 2.29	5 教文第 7-1702	上原学		
294	荒家遺跡 6 佐久市平賀 1973	個人	個人住宅建築			332.51
	掘削深度 50 cm 黒色表土 10 cm、暗褐色土層 20 cm、以下地山褐色土層	R6. 3.1	5 教文第 7-1605	松下友樹		
295	近津遺跡群 45 佐久市長土呂 1065-60	個人	個人住宅建築			270.28
	掘削深度 60 cm 整地層 40～60、黒褐色旧表土 20 cm (北側半分)、以下黄褐色地山ローム層	R6. 3.5	5 教文第 7-1617	上原学		
296	近津遺跡群 46 佐久市長土呂 1040-1	個人	防災無線屋外拡声局設置			1.00
	掘削深度 280 cm 黒色表土 20、黄褐色ローム層 60 cm、以下灰色砂層	R6. 3.4	5 教文第 8-289	松下友樹		
297	周防畑遺跡群 290 佐久市長土呂 913-8	個人	個人住宅建築			326.06
	掘削深度 40 cm 盛土整地層 40 cm 以上	R6. 3.1	5 教文第 7-1637	松下友樹		
298	岩村田遺跡群 594 佐久市岩村田 2592-5	個人	個人住宅離れ建築			309.64
	掘削深度 70 cm 暗褐色表土 40～50 cm、以下明褐色砂質土層	R6. 3.5	5 教文第 7-1506	上原学		
299	周防畑遺跡群 291 佐久市長土呂 915-6	個人	個人住宅建築			264.61
	掘削深度 70 cm 黒褐色旧表土又は整地層 40～50 cm、以下黄褐色地山ローム層	R6. 3.5	5 教文第 7-1604	上原学		



281 岩村田道跡群 592



282 栗毛坂道跡群 120



283 批販坂道跡群 204



284 長土呂道跡群 203



285 批販坂道跡群 205



286 周防堀道跡群 289



287 栗ノ本道跡 5



288 常田区屋敷道跡群 99



289 猿久保屋敷道跡 17



290 休石道跡 9



291 宮の上道跡群 82



292 野馬窪道跡群 40



293 岩村田道跡群 593



294 荒家道跡 6



295 近津道跡群 45



296 近津道跡群 46



297 周防堀道跡群 290



298 岩村田道跡群 594



299 周防堀道跡群 291

No.	遺跡名 所在地	開発主体者		開発事業名		開発面積[m ²]
		調査期間	鳳文書番号	調査担当		
掘削深度・堆積状況・遺構検出状況・遺物出土状況等						
300	近津遺跡群 47 佐久市長土呂 914-7・19	個人 R6. 3. 7	個人住宅建築 5 教文第 7-1646	上原学		259. 79
掘削深度 60 ~ 70 cm 盛土 60 cm、以下黒褐色旧表土 遺構・遺物なし						
301	西大久保遺跡群 64 佐久市下平尾 495-6	個人 R6. 3. 7	個人住宅建築 5 教文第 7-972	上原学		422. 00
掘削深度 100 cm 褐色盛土 100 cm 以上 遺構・遺物なし						
302	周防畑遺跡群 292 佐久市長土呂 914-13・16	株式会社ノキヤグループババまるハウスカンパニー R6. 2. 26	建売住宅建築 5 教文第 7-1449	小林眞寿		247. 12
掘削深度 60 cm 地表がすでに浅間火山の第一軽石層上面 遺構・遺物なし						
303	田口城跡 1 佐久市田口 3430	個人 R6. 3. 11	展望台欄柵補修 5 教文第 8-285	上原学		6. 48
掘削深度 60 cm 腐葉土 10 ~ 20 cm、以下暗褐色土層 遺構・遺物なし						
304	近津遺跡群 48 佐久市長土呂 915-8・15	株式会社ノキヤグループババまるハウスカンパニー R6. 3. 11	建売住宅建築 5 教文第 7-1541	久保浩一郎		237. 41
掘削深度 60 cm 黒色整地層 0 ~ 20 cm、以下黄褐色地山ローム層 遺構・遺物なし						
305	岩村田遺跡群 595 佐久市岩村田 1905-1	個人 R6. 3. 18	個人住宅建築 5 教文第 7-1446	久保浩一郎		328. 98
掘削深度 60 cm 黒色耕作土及び造成埋土 40 ~ 50 cm、以下黄褐色地山ローム二次堆積層 遺構・遺物なし						
306	野沢城跡 116 佐久市野沢 317-80	個人 R6. 3. 18	個人住宅建築 5 教文第 7-1615	上原学		289. 75
掘削深度 50 cm 盛土整地層 50 cm 以上 遺構・遺物なし						
307	周防畑遺跡群 293 佐久市長土呂 1149-1	㈱アイダ設計 R6. 3. 14	建売住宅建築 5 教文第 7-741	松下友樹		141. 55
掘削深度 50 cm 埋土整地層 30 cm、以下黒褐色土層 遺構・遺物なし						
308	岩村田遺跡群 596 佐久市岩村田 1985-6	個人 R6. 3. 12	個人住宅建築 5 教文第 7-1447	松下友樹		212. 43
掘削深度 50 cm 褐色盛土整地層 50 cm 以上 遺構・遺物なし						
309	岩村田遺跡群 597 佐久市岩村田 3243-2	個人 R6. 3. 15	個人住宅建築 5 教文第 7-1379	上原学		326. 21
掘削深度 60 cm 黒褐色土層 30 ~ 40 cm、以下黄褐色地山ローム層 遺構なし・表層付近から土師器片数片確認						
310	寺畑遺跡群 56 佐久市猿久保 589-2・12、590-3	個人 R6. 3. 15	個人住宅建築 5 教文第 7-1760	上原学		443. 31
掘削深度 70 ~ 80 cm 暗褐色表土 50 ~ 60 cm、以下ややシルト質にぶい橙色土層 遺構・遺物なし						
311	周防畑遺跡群 294 佐久市長土呂 913-9	個人 R6. 3. 18	個人住宅建築 5 教文第 7-1571	松下友樹		300. 87
掘削深度 15 ~ 60 cm 暗褐色造成盛土 60 cm 以上 遺構・遺物なし						
312	常田屋敷遺跡群 100 佐久市塚原 141-8	共和ハウジング㈱ R6. 3. 21	建売住宅建築 5 教文第 7-1659	上原学		166. 44
掘削深度 30 ~ 60 cm 整地層 50 cm、以下流山の形成土である赤岩・褐色土等 遺構・遺物なし						
313	常田屋敷遺跡群 101 佐久市塚原 141-9	共和ハウジング㈱ R6. 3. 21	建売住宅建築 5 教文第 7-1675	上原学		188. 92
掘削深度 30 ~ 60 cm 整地層 50 cm、以下流山の形成土である赤岩・褐色土等 遺構・遺物なし						
314	寺畑遺跡群 57 佐久市猿久保 526、604-4	中部電力パワーグリッド㈱ R6. 3. 22	電柱建替 5 教文第 7-1448	松下友樹		4. 86
掘削深度 240 cm 黒色表土 40 cm、以下褐色砂層 遺構・遺物なし						
315	尼塚遺跡群 33 佐久市塚原 1981、1976-2 の一部	個人 R6. 3. 25	個人住宅建築 5 教文第 7-1761	上原学		475. 83
掘削深度 50 cm 暗褐色表土 50 cm 以上 遺構・遺物なし						
316	周防畑遺跡群 295 佐久市長土呂 915-7	個人 R6. 3. 26、4. 2	個人住宅建築 5 教文第 7-1674	上原学		260. 97
掘削深度 60 cm 造成盛土 60 cm 以上 遺構・遺物なし						
317	濁り遺跡 14 佐久市岩村田 5518-2	株式会社ノキヤグループババまるハウスカンパニー R6. 3. 27	展示場兼事務所建築 5 教文第 7-1748	上原学		1, 296. 78
掘削深度 70 cm 盛土 70 cm 以上 遺構・遺物なし						
318	深堀遺跡群 69 佐久市瀬戸 3485	㈱田園不動産 R6. 3. 27	宅地造成 5 教文第 7-869	上原学		500. 00
掘削深度 50 cm 暗褐色表土 20 ~ 30 cm、以下黄褐色地山ローム層 遺構・遺物なし						



300 近津道跡群 47



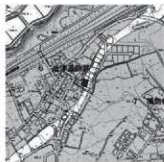
301 西大久保道跡群 64



302 周防畑道跡群 292



303 田口城跡 1



304 近津道跡群 48



305 岩村田道跡群 595



306 野沢城跡 116



307 周防畑道跡群 293



308 岩村田道跡群 596



309 岩村田道跡群 597



310 寺畑道跡群 56



311 周防畑道跡群 294



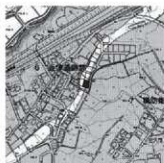
312・313 常田居屋敷道跡群 100・101



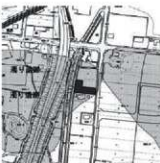
314 寺畑道跡群 57



315 尼塚道跡群 33



316 周防畑道跡群 295



317 溝ノ道跡 14



318 深堀道跡群 69

No.	遺跡名 所在地	開発主体者		開発事業名		開発面積 (㎡)
		調査期間	県文書番号		調査担当	
掘削深度・堆積状況・遺構検出状況・遺物出土状況等						
319	観正田遺跡 4	長野都市ガス株	ガス管敷設			3.85
	佐久市下越 752	R6.3.28	5 教文第 7-1522	上原学		
掘削深度 100 ~ 150 cm 舗装・砕石 15 ~ 25 cm、以下既存管理設時埋土層 遺構・遺物なし						
320	前田遺跡群 17	中部電力パワーグリッド㈱	電柱撤去・新設			5.40
	佐久市小田井 377-2、376-5	R6.3.28	5 教文第 7-1660	上原学		
掘削深度 100 ~ 250 cm 暗褐色表土 50 cm、以下黄褐色ローム・黄白色ローム層 遺構・遺物なし						
321	下小平遺跡 5	中部電力パワーグリッド㈱	電柱移設			61.00
	佐久市岩村田 4206-22	R6.3.26	5 教文第 7-1504	松下友樹		
掘削深度 220 cm 遺構・遺物なし						



319 観正田遺跡4



320 前田遺跡群 17



321 下小平遺跡5

慎重工事

No.	遺跡名	所在地	開発主体者	開発事業名	開発面積 (㎡)	県文書番号
1	周防畑遺跡群	佐久市長土呂1245-5	合同会社WR	貸店舗建設	255.17	5教文第7-359
2	野沢城跡	佐久市野沢214-24	個人	個人住宅建築	466.45	5教文第7-494
3	深屋遺跡群	佐久市瀬戸3442-1	個人	カーポート建築	29.00	5教文第7-496
4	周防畑遺跡群	佐久市長土呂1210-6	個人	集合住宅建築	301.25	5教文第7-541
5	上駄木遺跡	佐久市山中4332付近	佐久市(耕地林務課)	落石予防工	1563.00	5教文第8-65
6	中村遺跡群	佐久市根岸字中村(鎌尾地区)	佐久市(道路建設課)	道路舗装修繕	4000.00	5教文第8-92
	北山寺遺跡	佐久市下平尾字久保田地区		道路改良	3000.00	
7	宿上屋敷遺跡	佐久市安原157	中部電力パワーグリッド㈱	電柱撤去	496.01	5教文第7-789
8	花立遺跡・中山道	佐久市茂田井2179先	佐久市(土木課)	道路舗装	111.00	5教文第8-150
	権現山遺跡群	佐久市伴野1842-2先		道路地内		
9	岩村田遺跡群	佐久市岩村田2100-1付近	佐久市(土木課)	道路舗装	216.00	5教文第8-171
10	上砂田遺跡	佐久市岩村田1506-2の一部 (佐久平駅南土地地区画整理事業18街区4画地)	個人	店舗兼住宅建築	1052.00	5教文第7-1039
11	番屋前遺跡群	佐久市須久保877-6~882付近	長野県佐久建設事務所	道路舗装修繕	1230.00	5教文第8-211
12	北裏遺跡群	佐久市伴野1048-3・4	佐久市(道路建設課)	道路改良	175.00	5教文第8-235
13	松の木遺跡	佐久市岩村田1736-2・3・4・10・11、 1737-1・2・3・4、1738-1	大和ハウス工業㈱	店舗解体	12820.29	5教文第7-1232
14	栗毛坂遺跡群	佐久市岩村田北一丁目4-1・6・7	個人	店舗兼住宅建築	622.35	5教文第7-1356
15	長土呂遺跡群	佐久市長土呂471-4	個人	個人住宅建築	193.12	5教文第7-1380
16	中道遺跡群	佐久市前山116-5	中部電力パワーグリッド㈱	電柱・支線撤去	2.43	5教文第7-1443
17	芝宮遺跡群	佐久市長土呂803-4	㈱スズキ自販長野	店舗・工場建築	6612.89	5教文第7-1468
18	岩村田遺跡群	佐久市岩村田372-6	個人	個人住宅建築	224.27	5教文第7-1547
19	休石遺跡	佐久市伴野1910-12・13	個人	個人住宅建築	360.33	5教文第7-1593
20	籠子田遺跡	佐久市塚原594-6先	中部電力パワーグリッド㈱	支線撤去	1.08	5教文第7-1622
21	上砂田遺跡	佐久市岩村田5525	大和ハウス工業㈱	宅地造成	2443.60	5教文第7-1746
22	上砂田遺跡	佐久市岩村田5510-4	大和ハウス工業㈱	宅地造成	2315.82	5教文第7-1747
23	枇杷坂遺跡群	佐久市岩村田1057-11	個人	住宅解体	387.01	5教文第7-1730
24	鎌名平遺跡群	佐久市根岸3203-2	㈱エスポワール	宿泊施設建設	2986.22	5教文第7-1762
25	曾根新城遺跡	佐久市岩村田北一丁目30番7号	三矢工業㈱	雨水浸透円設置	3112.00	5教文第7-1769
26	上砂田遺跡	佐久市岩村田5510-4の一部	個人	個人住宅建築	313.53	5教文第7-1807
27	岩村田遺跡群	佐久市岩村田1787-2、2339-3・5、 2338-1、2334-4、2318-2	合同会社FPSA八風	電線埋設工事	114.45	5教文第7-1822

佐久市埋蔵文化財調査報告書 第312集

市内遺跡発掘調査報告書 2023

令和7年(2025)3月

編集・発行 佐久市教育委員会

〒385-8501 長野県佐久市中込3056

社会教育部 文化振興課 文化財事務所

〒385-0051 長野県佐久市中込2913

TEL.0267-63-5321

印刷所 双葉印刷
