

## 写真図版




1 航空写真 (南から)



2 航空写真 (西から)

図版 2



1 全景（北東から）



2 全景（南から）



1 第1号墳・第1号土壇（北から）



2 第1号墳（南東から）

図版 4



1 第1号墳（北から）



2 第1号墳遺物出土状況（1）



1 第1号墳遺物出土状況(2)



2 第1号墳遺物出土状況(3)





1 第1号墳遺物出土状況(4)



2 第1号墳遺物出土状況(5)



1 第1号墳遺物出土状況(6)



2 第1号墳遺物出土状況(7)



图版 8




1 第1号墳遺物出土状況(8)



2 第1号墳遺物出土状況(9)



1 第1号墳遺物出土状況(10)



2 第1号墳遺物出土状況(11)



1 第1号墳遺物出土状況(12)



2 第1号墳遺物出土状況(13)



1 第1号墳遺物出土状況 (14)



2 第1号墳遺物出土状況 (15)



1 第1号墳遺物出土状況 (16)



2 第1号墳遺物出土状況 (17)





1 第1号墳遺物出土状況 (18)



2 第1号墳遺物出土状況 (19)





1 第1号墳遺物出土状況 (20)



2 第1号墳遺物出土状況 (21)



1 第1号墳遺物出土状況 (22)



2 第1号墳遺物出土状況 (23)



1 第1号墳遺物出土状況 (24)



2 第1号墳遺物出土状況 (25)



1 第1号墳遺物出土状況 (26)



2 第1号墳遺物出土状況 (27)



1 第2号墳（北から）



2 第2号墳（南から）





1 第1号土壙墓(1)



5 第5号土壙



2 第1号土壙墓(2)



6 第6号土壙



3 第1号竖穴状遗構



7 第6号土壙出土狀況



4 第3号土壙



8 第7号土壙





1 ピット群 (東から)



2 ピット群 (北から)



1 第1号墳出土遺物(第10图1)



3 第1号墳出土遺物(第10图3)



2 第1号墳出土遺物(第10图2)



4 第1号墳出土遺物(第10图4)



1 第1号填出土遗物(第11图5)



3 第1号填出土遗物(第11图7)



2 第1号填出土遗物(第11图6)



4 第1号填出土遗物(第11图8)



1 第1号墳出土遺物 (第12図10)



3 第1号墳出土遺物 (第12図12)



2 第1号墳出土遺物 (第12図11)



4 第1号墳出土遺物 (第12図13)




5 第1号墳出土遺物 (第12図14)

图版 24

- 1 (第 13 图 15)
- 2 (第 13 图 16)
- 3 (第 13 图 17)
- 4 (第 13 图 18)
- 5 (第 13 图 22)
- 6 (第 13 图 21)
- 7 (第 13 图 19)
- 8 (第 13 图 20)
- 9 (第 13 图 23)
- 10 (第 13 图 24)
- 11 (第 13 图 25)

1 第 1 号墳出土遺物




- 1 (第 13 图 26)
- 2 (第 13 图 27)
- 3 (第 13 图 28)
- 4 (第 13 图 29)
- 5 (第 13 图 30)
- 6 (第 13 图 36)
- 7 (第 13 图 31)
- 8 (第 13 图 32)
- 9 (第 13 图 33)
- 10 (第 13 图 34)
- 11 (第 13 图 37)
- 12 (第 13 图 38)
- 13 (第 13 图 39)
- 14 (第 13 图 35)
- 15 (第 13 图 40)

2 第 1 号墳出土遺物



- 1 (第 14 图 41)
- 2 (第 14 图 42)
- 3 (第 14 图 43)
- 4 (第 14 图 44)
- 5 (第 14 图 45)
- 6 (第 14 图 46)
- 7 (第 14 图 47)
- 8 (第 14 图 48)
- 9 (第 14 图 49)
- 10 (第 14 图 50)
- 11 (第 14 图 51)
- 12 (第 14 图 52)


3 第 1 号墳出土遺物





- 1 (第14图53)
- 2 (第14图54)
- 3 (第14图55)
- 4 (第14图56)
- 5 (第14图57)
- 6 (第14图58)
- 7 (第14图59)
- 8 (第14图60)
- 9 (第14图61)
- 10 (第14图62)
- 11 (第14图63)
- 12 (第14图64)
- 13 (第14图65)
- 14 (第14图66)
- 15 (第14图67)
- 16 (第14图68)
- 17 (第14图69)
- 18 (第14图70)
- 19 (第14图71)

1 第1号墳出土遺物



- 1 (第15图72)
- 2 (第15图73)
- 3 (第15图74)
- 4 (第15图75)
- 5 (第15图76)
- 6 (第15图77)
- 7 (第15图78)
- 8 (第15图79)
- 9 (第15图80)
- 10 (第15图81)
- 11 (第15图82)
- 12 (第15图83)

2 第1号墳出土遺物



- 1 (第15图84)
- 2 (第15图85)
- 3 (第15图86)
- 4 (第15图87)
- 5 (第15图88)
- 6 (第15图89)
- 7 (第15图90)
- 8 (第15图91)
- 9 (第15图92)
- 10 (第15图93)

3 第1号墳出土遺物





1 第2号墳出土遺物 (第18図)



2 グリッド・表採遺物 (第26図)



1 グリッド・表採遺物 (第27図表)



2 グリッド・表採遺物 (第27図裏)



3 風倒木痕1出土遺物 (第28図)



1 立会調査出土遺物 (1) (第 31 図)



2 立会調査出土遺物 (2) (第 34 図)

## 報告書抄録

ふりがな	つかはらこふんぐん							
書名	塚原古墳群							
副書名	深谷はばたき特別支援学校開校予定地内埋蔵文化財発掘調査報告							
シリーズ名	埼玉県埋蔵文化財調査事業団報告書							
シリーズ番号	第386集							
編著者名	山本 裕							
編集機関	財団法人 埼玉県埋蔵文化財調査事業団							
所在地	〒369-0108 埼玉県熊谷市船木台四丁目4番地1 TEL 0493-39-3955							
発行年月日	西暦2011年(平成23)11月29日							
ふりがな 所取遺跡	ふりがな 所在地	コード		北緯	東経	調査期間	調査面積 (㎡)	調査原因
		市町村	遺跡番号	° ′ ″	° ′ ″			
つかはらこふんぐん 塚原古墳群 (第3次)	さいたまけふんぐん 埼玉県深谷市 はばたき ほんばた 本田50番地他	11218	011	36° 07' 54"	139° 16' 55"	20100501 ～ 20100731	1,220	学校建設
所取遺跡	種別	主な時代	主な遺構		主な遺物	特記事項		
塚原古墳群 (第3次)	古墳	古墳時代	古墳跡 土壇墓	2基 1基	円筒埴輪			
	集落	中・近世	竪穴状遺構 土壇 ピット	1軒 5基 113基				
塚原古墳群 (立会調査)	集落 古墳	縄文時代 古墳時代	住居跡 古墳跡	1軒 7基	縄文土器 形象埴輪・円筒埴輪	トレンチ調査で確認		
要約								
<p>塚原古墳群は、荒川右岸の河岸段丘上に立地している。調査地点の標高は61m程である。</p> <p>今回の調査では、古墳時代後期の古墳跡が2基、土壇墓が検出された。古墳跡の墳丘は失われており、主体部は検出されなかったが、周溝から円筒埴輪が出土している。同古墳群内では円筒・形象埴輪が出土しているが、今回調査された古墳跡からは円筒埴輪のみが出土した。また、立会調査で新たに7基の古墳跡の周溝と想定される遺構が確認され、2か所からは円筒埴輪・形象埴輪が出土した。新たな古墳跡の存在が確認され、古墳群の東側の古墳分布状況が明らかになった。</p> <p>中世では竪穴状遺構1基、中・近世には土壇5基・ピット113基が検出されたが、遺物はほとんど出土しなかった。この時期の遺構は古墳跡以南に分布し、古墳の存在を意識して集落がつくられていたと考えられる。</p>								

埼玉県埋蔵文化財調査事業団報告書 第386集

## 塚原古墳群

深谷はばたき特別支援学校開校予定地内  
埋蔵文化財発掘調査報告

平成23年11月24日 印刷

平成22年11月29日 発行

発行／財団法人 埼玉県埋蔵文化財調査事業団  
〒369-0108 埼玉県熊谷市船木台四丁目4番地1  
電話 0493(39)3955

<http://www.saimabun.or.jp>

印刷／巧和工芸印刷株式会社