

写真図版



1 遠景 (南から)



5 全景 (東から)



2 遠景 (北から)



6 全景 (西から)



3 遠景 (北西から)



7 全景 (北から)



4 遠景 (南東から)



8 全景 (北から)

図版 2




1 第1号古墳跡(北から)



2 第1号古墳跡遺物出土状況(1)



1 第1号古墳跡遺物出土状況 (2)



5 第1号古墳跡遺物出土状況 (6)



2 第1号古墳跡遺物出土状況 (3)



6 第1号古墳跡遺物出土状況 (7)



3 第1号古墳跡遺物出土状況 (4)



7 第1号古墳跡遺物出土状況 (8)



4 第1号古墳跡遺物出土状況 (5)



8 第1号古墳跡遺物出土状況 (9)

図版 4



1 第1号古墳跡遺物出土状況 (10)



5 第2号古墳跡 (西から)



2 第1号古墳跡遺物出土状況 (11)



6 第2号古墳跡遺物出土状況 (1)



3 第1号古墳跡遺物出土状況 (12)



7 第2号古墳跡遺物出土状況 (2)



4 第1号古墳跡遺物出土状況 (13)



8 第2号古墳跡遺物出土状況 (3)



1 第2号古墳跡遺物出土状況(4)



5 第4号古墳跡(東から)



2 第2号古墳跡遺物出土状況(5)



6 第4号古墳跡(北から)



3 第3号古墳跡(南から)



7 第5号古墳跡(北西から)



4 第3号古墳跡(東から)



8 第5号古墳跡(北から)

図版 6



1 第1号掘立柱建物跡(南から)



5 第2号溝跡(西から)



2 第2号掘立柱建物跡(南から)



6 第3号溝跡(南から)



3 第1号溝跡(西から)



7 第1・4～12・18号溝跡(北から)



4 第1号溝跡遺物出土状況



8 第6・7号溝跡(南から)



1 第8・9・10号溝跡(北から)



5 第17号溝跡(南から)



2 第13・14号溝跡(北から)



6 第17号溝跡(北から)



3 第15号溝跡(北から)



7 第17号溝跡遺物出土状況(1)



4 第16号溝跡(北から)



8 第17号溝跡遺物出土状況(2)

图版 8



1 第17号沟遗迹物出土状况(3)



5 第17号沟遗迹物出土状况(7)



2 第17号沟遗迹物出土状况(4)



6 第17号沟遗迹物出土状况(8)



3 第17号沟遗迹物出土状况(5)



7 第17号沟遗迹物出土状况(9)



4 第17号沟遗迹物出土状况(6)



8 第17号沟遗迹物出土状况(10)



1 第1号土壇(北から)



5 第5号土壇(東から)



2 第1号土壇(東から)



6 第6号土壇(東から)



3 第2号土壇(北から)



7 第7号土壇(南東から)



4 第3・4号土壇(南から)



8 第8号土壇(南から)

図版 10



1 第9号土壇(北から)



5 常滑埋裏出土状況(1)



2 第10号土壇(東から)



6 常滑埋裏出土状況(2)



3 第11号土壇(南から)



7 常滑埋裏付着内容物



4 第1号ビット群(北東から)



8 常滑埋裏除去状況



1 グリッド出土縄文土器 (第6図)



2 グリッド出土縄文土器 (第7図1)



3 グリッド出土縄文土器 (第7図3)



4 グリッド出土縄文土器 (第7図4～27)



1 グリッド出土縄文土器 (第8図 28～48)



2 グリッド出土縄文土器 (第8図 49～9 図)



1 グリッド出土縄文土器 (第7図2)



2 グリッド出土石器 (第10図1)



3 グリッド出土石器 (第10図2)



4 グリッド出土石器 (第10図3)



5 グリッド出土石器 (第10図4)



6 グリッド出土石器 (第10図5)



7 グリッド出土石器 (第10図6)



8 グリッド出土石器 (第10図7)



3 第1号古填跡 (第13图3)



1 第1号古填跡 (第13图1)



4 第1号古填跡 (第13图4)



2 第1号古填跡 (第13图2)



5 第1号古填跡 (第13图5)



6 第1号古填跡 (第13图6)



1 第1号古墳跡 (第14图8)



4 第1号古墳跡 (第14图11)



2 第1号古墳跡 (第14图9)



5 第1号古墳跡 (第14图12)



3 第1号古墳跡 (第14图10)



6 第1号古墳跡 (第14图13)



1 第1号古墳跡 (第15图15~21)



2 第1号古墳跡 (第15图22~第16图32)



1 第1号古墳跡 (第16图33~43)



2 第1号古墳跡 (第17图44~55)

图版 18



1 第2号古墳跡 (第20图1)



2 第2号古墳跡 (第20图2~5)



3 第4号古墳跡 (第22图1)



4 第5号古墳跡 (第23图1~2)



5 第3~11号溝跡 (第31图1~7)



1 第17号清跡 (第34图1)



6 第17号清跡 (第34图6)



2 第17号清跡 (第34图2)



7 第17号清跡 (第34图7)



3 第17号清跡 (第34图3)



8 第17号清跡 (第34图8)



4 第17号清跡 (第34图4)



9 第17号清跡 (第34图9)



5 第17号清跡 (第34图5)



10 第17号清跡 (第34图10)

图版 20



1 第17号满跡 (第34图11)



6 第17号满跡 (第34图16)



2 第17号满跡 (第34图12)



7 第17号满跡 (第34图17)




3 第17号满跡 (第34图13)



8 第17号满跡 (第34图18)



4 第17号满跡 (第34图14)



9 第17号满跡 (第34图19)



5 第17号满跡 (第34图15)



10 第17号满跡 (第34图20)



1 第17号溝跡 (第34图21)




6 第17号溝跡 (第35图29)



2 第17号溝跡 (第34图23)



7 第17号溝跡 (第35图30)



3 第17号溝跡 (第35图26)



8 第17号溝跡 (第35图31)



4 第17号溝跡 (第35图27)



9 第17号溝跡 (第35图32)



5 第17号溝跡 (第35图27) 内面暗文



10 第17号溝跡 (第35图33)



1 第 17 号溝跡 (第 35 图 34)



6 第 17 号溝跡 (第 35 图 39)



2 第 17 号溝跡 (第 35 图 35)



7 第 17 号溝跡 (第 35 图 40)



3 第 17 号溝跡 (第 35 图 36)



8 第 17 号溝跡 (第 35 图 41)



4 第 17 号溝跡 (第 35 图 37)



9 第 17 号溝跡 (第 35 图 42)



5 第 17 号溝跡 (第 35 图 38)



10 第 17 号溝跡 (第 35 图 43)



1 第17号沟跡 (第35图44)



6 第17号沟跡 (第35图46) 墨書



2 第17号沟跡 (第35图44) 墨書



7 第17号沟跡 (第35图47)



3 第17号沟跡 (第35图45)



8 第17号沟跡 (第35图47) 墨書



4 第17号沟跡 (第35图45) 墨書



9 第17号沟跡 (第35图50)



5 第17号沟跡 (第35图46)



10 第17号沟跡 (第36图52)



1 第17号溝跡 (第36图53)



6 第17号溝跡 (第36图59)



2 第17号溝跡 (第36图54)



7 第17号溝跡 (第36图60)



3 第17号溝跡 (第36图55)



8 第17号溝跡 (第36图61)



4 第17号溝跡 (第36图57)



9 第17号溝跡 (第36图63)



5 第17号溝跡 (第36图58)



10 第17号溝跡 (第36图64)



1 第17号沟跡 (第36图65)



6 第17号沟跡 (第37图73)



2 第17号沟跡 (第36图66)



7 第17号沟跡 (第37图73) 墨書



3 第17号沟跡 (第37图70)



8 第17号沟跡 (第37图74)



4 第17号沟跡 (第37图71)



9 第17号沟跡 (第37图75)



5 第17号沟跡 (第37图72)



10 第17号沟跡 (第37图76)



1 第17号满跡 (第37图77)



6 第17号满跡 (第37图82)



2 第17号满跡 (第37图78)



7 第17号满跡 (第37图82) 墨書



3 第17号满跡 (第37图79)



8 第17号满跡 (第37图83)



4 第17号满跡 (第37图80)



9 第17号满跡 (第37图83) 墨書



5 第17号满跡 (第37图81)



10 第17号满跡 (第37图85)



1 第17号溝跡 (第37图84)



6 第17号溝跡 (第37图89)



2 第17号溝跡 (第37图84) 内面墨書



7 第17号溝跡 (第37图89) 墨書



3 第17号溝跡 (第37图84) 底部墨書



8 第17号溝跡 (第37图93)



4 第17号溝跡 (第37图86)



9 第17号溝跡 (第37图94)



5 第17号溝跡 (第37图88)



10 第17号溝跡 (第37图96)



1 グリッド出土埴輪 (第43図1・2)



3 グリッド出土埴輪 (第43図4)



2 グリッド出土埴輪 (第43図3)



4 グリッド出土埴輪 (第43図5)



5 グリッド出土埴輪 (第43図6～11)



1 グリッド出土埴輪 (第44図12～20)



2 グリッド出土埴輪 (第44図21～29)



1 グリッド出土埴輪 (第45図30～34)



2 第17号溝跡出土土錘 (第38図1～10)



3 グリッド出土陶磁器 (第47図1～5)



4 常滑埋甕 (第42図1)

報告書抄録

ふりがな	みたけいせき								
書名	三竹遺跡								
副書名	入間川河川改修工事（埋蔵文化財発掘調査業務委託）に伴う埋蔵文化財発掘調査報告								
シリーズ名	埼玉県埋蔵文化財調査事業団報告書								
シリーズ番号	第384集								
編著者名	細田 勝 大塚道則								
編集機関	財団法人 埼玉県埋蔵文化財調査事業団								
所在地	〒369-0108 埼玉県熊谷市船木台四丁目4番地1 TEL 0493-39-3955								
発行年月日	西暦2011年（平成23）10月25日								
ふりがな 所取遺跡	ふりがな 所在地	コード		北緯 ° ° °	東経 ° ° °	調査期間	調査面積 (㎡)	調査原因	
		市町村	遺跡番号						
みたけいせき 三竹遺跡 (第1次)	さいたまけんひまきふるまにかほにま 埼玉県北企郡川島 まちおおいあきでまあるなかこう 町大字出丸中郷 あきでまあるなかほ 字横塚365番地他	11346	027	35°57'11"	139°31'50"	20100104 ～ 20100331	1,927	河川改修	
みたけいせき 三竹遺跡 (第2次)	さいたまけんひまきふるまにかほにま 埼玉県北企郡川島 まちおおいあきでまあるなかこう 町大字出丸中郷 あきでまあるなかほ 字横塚265-2番地他	11346	027	35°57'09"	139°31'53"	20100401 ～ 20100531	1,681	河川改修	
所取遺跡	種別	主な時代	主な遺構	主な遺物		特記事項			
三竹遺跡	古墳	古墳時代	古墳跡 5基	土師器	須恵器	埴輪	調査区内より、遺構に伴わない より古い、B種ヨコハケの円筒 埴輪が出土。 二重の周溝を持った古墳を検出。 大溝（第17号溝）より、縄文か ら須恵器までが一括出土し、墨 書も含まれており、投棄に関す る行為がおこなわれた。		
	集落	奈良時代以降	掘立柱建物跡 2棟 溝跡 19条 土壇 11基 ビット群 1 ビット 50基	土師器	須恵器	埴輪			
	集落	中・近世	理窟 1基	常滑					
要約	<p>三竹遺跡は、旧入間川と荒川の合流点近くの自然堤防上に位置する。縄文時代については、中期勝坂式、加曾利EⅢ式、後期堀之内Ⅱ式などの土器や石器が出土したが、遺構は認められなかった。古墳時代後期には細長い自然堤防上に古墳群が築造されて墓域が成立した。今回の調査区内では、5基の古墳跡が見つかっている。このとき築かれた古墳の中には、二重の周溝を持つものも見られた。古墳からは、円筒埴輪、形象埴輪、そして古墳に供えられたと考えられる土師器と須恵器などがみつかった。その後、古代には、調査区周辺の微高地上に集落が営まれたと考えられ、調査区内にも、掘立柱建物跡や土壇などが作られ、溝が掘られた。9世紀代には、周辺地域の大規模な水田開発が行われたようで、大きな溝の中に土器類が投棄されており、当該地域の水田化とこれに伴った居住地域の移動が想定できる。</p>								

財団法人埼玉県埋蔵文化財調査事業団報告書 第384集

三竹遺跡

入間川河川改修工事に伴う
埋蔵文化財発掘調査報告

平成23年10月20日 印刷
平成23年10月25日 発行

発行／財団法人 埼玉県埋蔵文化財調査事業団
〒369-0108 埼玉県熊谷市船木台四丁目4番地1
電話 0493(39)3955

<http://www.saimibun.or.jp>

印刷／巧和工芸印刷株式会社