



1 1区SB 1 構成柱穴 (SP356) 土層断面
(西から)



2 1区SB 1 構成柱穴 (SP386) 土層断面
(西から)



3 1区SB 6 構成柱穴 (SP868)
土器・礫出土状況 (南から)



4 1区SA 1 構成柱穴 (SP929) 土器出土状況
(東から)



5 1区SA 5 構成柱穴 (SP808) 土器出土状況
(南から)



6 1区SA 7 構成柱穴 (SP825) 土器出土状況
(北から)



7 1区SA11 構成柱穴 (SP435) 土器出土状況
(北から)



8 1区SP100 青磁出土状況 (東から)

図版 9



1 1区 SP110 土器出土状況 (西から)



2 1区 SP142 土器出土状況 (南から)



3 1区 SP275 白磁出土状況 (南から)



4 1区 SP319 土器・礫出土状況 (南から)



5 1区 SP336 土器出土状況 (南から)



6 1区 SP344 土器出土状況 (東から)



7 1区 SP365 土器・礫出土状況 (南から)



8 1区 SP384 土器出土状況 (南から)



1 1区 SP434 土器出土状況 (南から)



2 1区 SP464 土器出土状況 (東から)



3 1区 SP465 - 466 間土器出土状況 (東から)



4 1区 SP466 土器出土状況 (東から)



5 1区 SP601 土器出土状況 (北から)



6 1区 SP656 土器出土状況 (南東から)




7 1区 SP791 土器出土状況 (北から)



8 1区 SP688 土器出土状況 (南から)

图版 11




1区掘立柱建物出土遗物(1)



1区掘立柱建物・柱列出土遺物





1 区柱穴出土遗物 (2)



1区柱穴出土遗物(3)



1 1区 SP360・361 土器出土状況（東から）



2 1区 SP334 土器出土状況（南から）



3 1区 SP394 土器出土状況（西から）



4 1区 SP431 土器出土状況（北から）



5 1区 SP448 土器出土状況（南から）

図版 17



1 1区 SP577 土器出土状況 (北西から)



2 1区 SP747 土器出土状況 (南から)



3 1区 SP1141 土器出土状況 (西から)



4 1区 SP3086 土器出土状況 (東から)



5 1区 SP589 柱出土状況 (南から)




6 1区 SP880 柱出土状況 (北から)



7 1区 SP1227 礫出土状況 (北から)



8 1区 SP1229 礫出土状況 (西から)



1 区柱穴出土遗物 (4)



1区柱穴出土遗物(5)




1 区柱穴出土遗物 (6)



1区柱穴出土遗物(7)



1区柱穴出土遗物(8)



1区柱穴出土遗物(9)



1区柱穴出土遗物(10)



1 区柱穴出土遗物 (11)



1区柱穴出土遗物(12)

图版 27



1区柱穴出土遺物 (13)



1区柱穴出土遗物 (14)



1 区柱穴出土遺物 (15)



1区柱穴出土遗物(16)

図版 31



1 1区SK 1土層断面(東から)



2 1区SK 1完掘状況(南から)



3 1区SK 2土層断面(西から)



4 1区SK 2完掘状況(南から)



5 1区SK 3土層断面(北東から)



6 1区SK 3完掘状況(東から)



7 1区SK11完掘状況(南から)



8 1区SK13完掘状況(南から)



1 1区 SK14 完掘状況 (東から)



2 1区 SK24 土器出土状況 (東から)



3 1区 SK15 土層断面 (南から)



4 1区 SK15 完掘状況 (南から)



5 1区 SK43 土層断面 (東から)



6 1区 SK45 完掘状況 (南東から)



7 1区 SK51 完掘状況 (南から)



8 1区 SK52 土器出土状況 (北から)

図版 33



1 1区 SK52 完掘及び土器出土状況 (東から)



2 1区 SK69 土器出土状況 (東から)



3 1区 SK73 完掘状況 (東から)



4 1区 SK87 完掘状況 (南から)



5 1区 SK223 土層断面 (東から)



1 1区 SK218 完掘状況 (東から)



2 1区 SK242 完掘状況 (西から)



3 1区 SK246 土層断面 (北から)



4 1区 SK246 木炭検出状況 (南から)



5 1区 SK252 完掘状況 (北西から)



6 1区 SK269 土器出土状況 (東から)



7 1区 SK253 土層断面 (東から)



8 1区 SK253 完掘状況 (東から)

図版 35



1 1区 SK275 完掘状況 (北から)




2 1区 SK277 完掘状況 (北から)




3 1区 SK280 完掘状況 (西から)



4 1区 SK249 掘り込み状況 (南から)



5 1区土坑出土遺物 (1)



1 区土坑出土文物 (2)



1区土坑出土遺物(3)



1区土坑出土遗物(4)



1 1区 SK283 遺物出土状況（北から）



2 1区 SK249 掘り込み状況（北から）






1区SK249出土遗物



1区土坑出土遗物(5)

图版 43



1区土坑出土遗物(6)



1区土坑出土遗物(7)

图版 45



1区土坑出土遗物(8)



1区土坑出土遗物(9)



1区土坑出土遗物(10)



1 1区SD 1完掘状況（東から）



2 1区SD 1完掘状況（西から）



1 1区 SD 1 東壁土層
(西から)



2 1区 SD 1 西壁土層
(東から)



3 1区 SD 1 土器一括出土
状況 (東から)



1区SD 1出土遗物(1)

图版 51



1区SD 1 出土遺物(2)



1区SD 1出土遗物(3)

图版 53




1区SD 1出土遺物(4)



1区SD1·溝出土遺物



1区遺構外遺物(1)



1区遺構外遺物(2)



1区遺構外遺物(3)



1 2区完掘状況（北東から）



2 2区完掘状況（南西から）

図版 59



1 2区北壁土層（南から）



2 2区東壁（D-D'）
土層（西から）



3 2区西壁（E-E'）
土層（東から）



1 2区SD 1完掘状況（北東から）



2 2区SD 1完掘状況（南西から）



1 2区 SP63 土器出土状況
(東から)



2 2区西側遺物包含層土器
出土状況 (1) (南から)



3 2区西側遺物包含層土器
出土状況 (2) (東から)

1 2区西側遺物包含層土器
出土状況(3)(北から)



2 2区西側遺物包含層土器
出土状況(4)(東から)




3 2区西側遺物包含層土器
出土状況(5)(東から)






2区柱穴・西側遺物包含層出土遺物




2区西侧遗物包含层出土遗物(1)




2区西侧遺物包含層出土遺物(2)




2区西侧遺物包含層出土遺物(3)



2区西侧遺物包含層出土遺物(4)



2区西侧遗物包含層出土遺物(5)



2区西侧遗物包含層出土遺物(6)



2区遺構外遺物(1)



報告書抄録

ふりがな	しもひらのいせき
書名	下平野遺跡
副書名	
巻次	
シリーズ名	山口県埋蔵文化財センター調査報告
シリーズ番号	第115集
編集著者名	岡田裕之
編集機関	山口県埋蔵文化財センター
所在地	〒753-0073
	山口県山口市春日町3番22号
	TEL 083-923-1060
発行年月日	西暦2024年3月22日(令和6年3月22日)

ふりがな 所収遺跡名	ふりがな 所在地	コード		北緯 ° ' "	東経 ° ' "	調査期間	調査面積 ㎡	調査原因
		市町村	遺跡番号					
しもひらのいせき 下平野遺跡	やまぐちけん 山口県 かたはらまち 田布施町 しもひらの 下田布施	35343		33° 57' 0"	132° 2' 0"	220704) 230316	3,835㎡	ほ場整備

所収遺跡名	種別	主な時代	主な遺構	主な遺物	特記事項
下平野遺跡	集落跡	古墳 中世	掘立柱建物 10棟 柱列 15条 柱穴 約1470個 土坑 約290基 木炭焼成坑 1基 溝 15条	土師器、須恵器、瓦 質土器、青磁、白磁、 土製品(羽口、土鍾)、 石器(石鏃、トロト ロ石器、敲石、剥片、 砥石)、鉄器(鉄釘、 刀子)、銅銭、鉾滓 など	中世の掘立柱建物群、 多量の土師器皿や搬入 品を確認した。また、 古墳時代中期前半の土 師器を多く含む遺物包 含層、縄文時代早期の トロトロ石器を確認し た。
要約	<p>下平野遺跡は、丘陵先端部の台地上に立地する、中世を中心とする集落跡である。</p> <p>調査では、台地の北端付近で、調査区をほぼ東西に横断し、東流する溝(流路)を確認した。その埋土上及び周辺では、柱穴や土坑等の遺構が密集しており、中世以前に溝が埋没した後、集落が営まれたとみられる。</p> <p>集落は、13～14世紀の掘立柱建物によって構成され、廂を付設する建物も検出した。遺物は多数の土師器皿をはじめ、東播系須恵器や常滑焼、青磁や白磁、中国銭等、他地域からの搬入品も多く出土した。</p> <p>また、遺物包含層から、古墳時代中期前半の土師器の壺・甕が多数出土したほか、めずらしい遺物として、縄文時代早期とみられる「トロトロ石器」も出土した。</p> <p>今回の調査で、才賀川流域の中世集落の状況について把握できたほか、縄文時代や古墳時代の良好な資料を得られた。</p>				

山口県埋蔵文化財センター調査報告 第115集

下平野遺跡

2024年3月22日

編集・発行 公益財団法人山口県ひとつくり財団
山口県埋蔵文化財センター
〒753-0073 山口県山口市春日町3番22号

印刷 株式会社アカマ印刷
〒752-0927 山口県下関市長府扇町9-10