




1 グリッド出土土器 (第68図)




2 グリッド出土土器 (第69図)




1 グリッド出土土器 (第70図)




2 グリッド出土土器 (第71図)




1 グリッド出土土器 (第71・72図)




2 グリッド出土土器 (第72図)




1 グリッド出土土器 (第72図・73図)




2 グリッド出土土器 (第73図)




1 グリッド出土土器 (第74図)




2 グリッド出土土器 (第75図)




1 グリッド出土土器 (第76図)




2 グリッド出土土器 (第76図)




1 グリッド出土土器 (第77図)




2 グリッド出土土器 (第77図)




1 グリッド出土土器 (第78図)




2 グリッド出土土器 (第79図)




1 グリッド出土土器 (第79図)




2 グリッド出土土器 (第80図)




1 グリッド出土土器 (第81図)




2 グリッド出土土器 (第81図)




1 グリッド出土土器 (第82図)




2 グリッド出土土器 (第82・83図)




1 グリッド出土土器 (第83図)



2 グリッド出土土器 (第84図)




1 グリッド出土土器 (第84図)




2 グリッド出土土器 (第85図)




1 グリッド出土土器 (第85図)




2 グリッド出土土器 (第86図)




1 グリッド出土土器 (第86図)




2 グリッド出土土器 (第86・87図)




1 グリッド出土土器 (第87図)




2 グリッド出土土器 (第88図)




1 グリッド出土土器 (第89図)




2 グリッド出土土器 (第89・90図)




1 グリッド出土土器 (第91図)




2 グリッド出土土器 (第92図)




1 グリッド出土石器 (1) (第93図1~6)




2 グリッド出土石器 (2) (第93図7~12)




1 グリッド出土石器 (3) (第94図13~18)




2 グリッド出土石器 (4) (第94図19・20 第95図21~24)



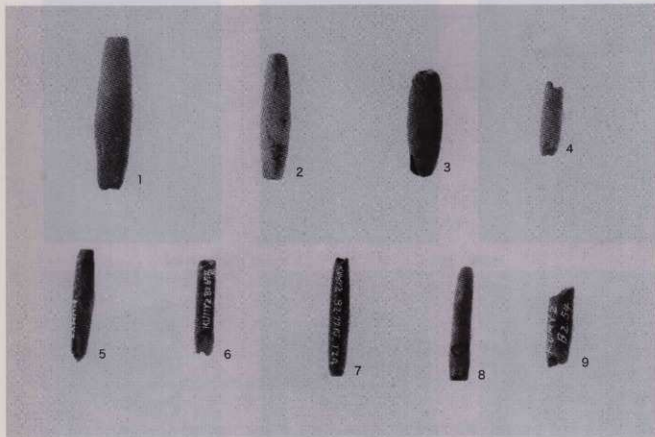
1 グリッド出土石器 (5) (第95図25~35)



2 グリッド出土石器 (6) (第96図37~41)



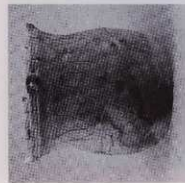
1 グリッド出土石器(7) (第96図36)



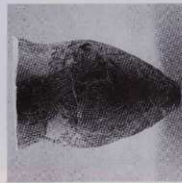
2 グリッド出土土錘 (第97図35~43)




1 埋壘1展開 (第46図1)



2 埋壘2展開 (第47図1)



3 グリッド出土遺物 (第64図2)



報告書抄録

ふりがな	きゅうみや1/きゅうみや2						
書名	九宮1/九宮2						
副書名	一般国道468号首都圏中央連絡自動車道新設工事に伴う葛蒲地区埋蔵文化財発掘調査報告						
巻次							
シリーズ名	埼玉県埋蔵文化財調査事業団報告書						
シリーズ番号	第343集						
編著者名	磯崎 一・金子直行						
編集機関	財団法人 埼玉県埋蔵文化財調査事業団						
所在地	〒369-0108 埼玉県熊谷市船木台4-4-1 TEL 0493-39-3955						
発行年月日	西暦2008(平成20)年3月24日						
ふりがな 所取遺跡	ふりがな 所在地	コード 市町村遺跡番号	北緯 ° ' "	東経 ° ' "	調査期間	調査面積 ㎡	調査原因
きゅうみや1いせき 九宮1遺跡 (第1次)	さいたまけんあひまひいせきでんしやうぶら 埼玉県南埼玉郡葛蒲町 おおあざだい ほか 大字台1096他	11446 042	36° 03' 03"	139° 37' 58"	20050401~ 20050531	1,625	道路建設
きゅうみや2いせき 九宮2遺跡 (第1次)	さいたまけんあひまひいせきでんしやうぶら 埼玉県南埼玉郡葛蒲町 おおあざだい ほか 大字台993-2他	11446 043	36° 02' 57"	139° 37' 44"	20041215~ 20050331	2,255	道路建設
きゅうみや2いせき 九宮2遺跡 (第2次)	さいたまけんあひまひいせきでんしやうぶら 埼玉県南埼玉郡葛蒲町 おおあざだい ほか 大字台992-4他	11446 043	36° 02' 58"	139° 37' 46"	20050511~ 20050531	130	道路建設
きゅうみや2いせき 九宮2遺跡 (第3次)	さいたまけんあひまひいせきでんしやうぶら 埼玉県南埼玉郡葛蒲町 おおあざだい ほか 大字台992-1他	11446 043	36° 02' 59"	139° 37' 45"	20061101~ 20061228	378	道路建設
所取遺跡	種別	主な時代	主な遺構		主な遺物		特記事項
九宮1遺跡	集落跡	縄文時代中期 中・近世	住居跡 掘立柱建物跡 土壇 井戸跡 ピット	1軒 1棟 36基 2基 120基	石核 縄文土器・石器 陶器		
九宮2遺跡	集落跡	旧石器時代 縄文時代後期 古墳時代前期	石器集中 住居跡 埋蔵 住居跡 祭祀遺構 土壇 溝跡 ピット	3軒 6基 3軒 1基 36基 5条 多数	ナイフ形石器・ブレード・石核 縄文土器・石器 土師器・陶磁器		
要約	<p>九宮1遺跡、九宮2遺跡は葛蒲町東端部の埋没ローム台地上にあり、周囲には田園風景が広がっている。遺跡はこの水田から微高地状の埋没ローム台地上にかけて広がりを見せており、九宮2遺跡では調査区の東縁が遺跡の端に当たる。</p> <p>九宮1遺跡では縄文時代中期終末の住居跡が1軒検出され、九宮2遺跡では縄文時代後期前葉の住居跡3軒、埴塼6基、古墳時代前期の住居跡3軒と祭祀跡1ヶ所が検出され、さらにそれぞれ多数の土壇とピット跡も検出されている。</p> <p>今まで遺跡発見例の少なかった埋没ローム台地上で、複数の遺跡が発見されたことは重要で、今後この地域においても発見される遺跡の増加が期待されるところである。</p>						

埼玉県埋蔵文化財調査事業団報告書 第343集

九宮1 / 九宮2

一般国道468号首都圏中央連絡自動車道新設工事に伴う
高麗地区埋蔵文化財発掘調査報告

平成20年3月19日 印刷

平成20年3月24日 刊行

発行／財団法人 埼玉県埋蔵文化財調査事業団
〒369-0108 埼玉県熊谷市船木台4丁目4番地1

電話 0493-39-3955

<http://www.saimabun.or.jp>

印刷／誠美堂印刷株式会社