



1 山王裏遺跡全景 (南西から)



2 山王裏遺跡調査区南西部全景 (北東から)



1 第33号・第36号溝跡



2 第32号・第34号・第35号溝跡



3 第31号溝跡硬化面検出状況



4 第31号溝跡



5 第32号溝跡



6 第33号溝跡



7 第34号・第35号溝跡



8 第36号溝跡



1 第37号溝跡



2 第38号・第39号溝跡



3 第40号溝跡




4 第62号土坑



5 第63号土坑




6 第64号土坑



1～10 山王裏遺跡出土遺物




11 銭塚遺跡遠景 (南西から)



1 钱塚遺跡全景



2 第1号・第2号清跡



1 第1号住居跡




2 第1号住居跡遺物出土状況



3 第1号溝跡礫出土状況




4 第1号溝跡(東西)



5 第2号溝跡(東西)



6 第3号溝跡




1 第4号溝跡



2 第5号溝跡



3 第6号溝跡



4 第9号溝跡



1 第8号溝跡



2 第10号・第11号溝跡



3 A-1グリッド遺物出土状況1




4 A-1グリッド遺物出土状況2



5 D・E-6グリッドビット



6 第1号土坑




7 第2号土坑

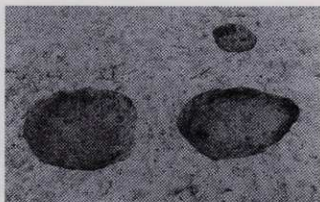


8 第3号土坑





1 第4号土坑



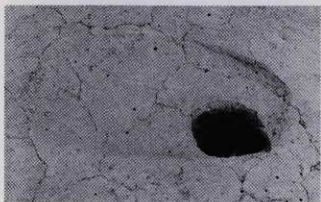
2 第5号・第6号土坑




3 第7号土坑



4 第8号土坑



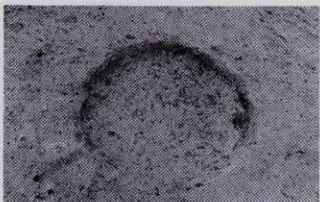
5 第9号土坑



6 第10号土坑



7 第11号土坑



8 第12号土坑



1 第13号土坑



2 第14号土坑



3 第15号土坑



4 第16号土坑



5 第16号土坑遺物出土狀況



6 第17号土坑遺物出土狀況



7 第18号土坑



8 第19号土坑



1 第1号住居跡 (第40図3)



2 第6号溝跡 (第46図17)



3 遺構外出土 (第51図1)



4 遺構外出土 (第51図2)



5 遺構外出土 (第51図6)



6 遺構外出土 (第52図2)



7 遺構外出土 (第52図4)



8 遺構外出土 (第53図1)



9 遺構外出土 (第53図8)



10 遺構外出土 (第53図10)



1 遺構外出土 (第51図5)



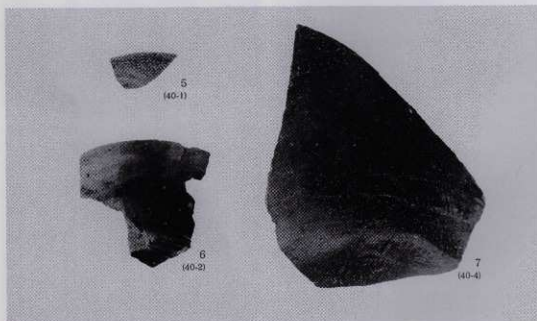
2 遺構外出土 (第51図8)




3 遺構外出土 (第51図10)




4 遺構外出土 (第51図11)




5~7 第1号住居跡




1~10 第1号・第2号・第5号・第10号・第11号清跡



11~17 第6号清跡



1~10 遺構外出土




11~12 第17号土坑



13 板碑 (第46図6)



14 紡錘車 (第53図13)



15~18 土錘

# 報告書抄録

ふりがな	にしうら/のもしやかたあと/さんのうら/ぜにつか							
書名	西浦/野本氏館跡/山王裏/銭塚							
副書名	道路改築工事(埋蔵文化財発掘調査(整理)業務委託)一般国道407号東松山バイパス(東松山市高坂地内外)埋蔵文化財発掘調査報告							
巻次								
シリーズ名	埼玉県埋蔵文化財調査事業団報告書							
シリーズ番号	第340集							
編者名	菊地 真							
編集機関	財団法人 埼玉県埋蔵文化財調査事業団							
所在地	〒369-0108 埼玉県熊谷市船木台4丁目4番地1				TEL 0493-39-3955			
発行年月日	西暦2007(平成19)年3月20日							
ふりがな 所収遺跡	ふりがな 所在地	コード		北緯 ° ' "	東経 ° ' "	調査期間	調査面積 (㎡)	調査原因
		市町村	遺跡番号					
にしうらいせき 西浦遺跡	しがしまつやましおおあざなかみ 東松山市大字上 のもしやかたにしうら のふり 野本字西浦 ばんら 1695-2番地他	11212	168	36° 01' 07"	140° 14' 58"	19970601 ~ 19970731	200	道路建設
のもしやかたあと 野本氏館跡	しがしまつやましおおあざなかみ 東松山市下野本 ばんら 663-3番地他	11212	163	36° 01' 10"	140° 14' 58"	19970601 ~ 19970731	800	道路建設
さんのうらいせき 山王裏遺跡	しがしまつやましおおあざなかみ 東松山市大字上 野本 ばんら 2181番地他	11212	160	36° 01' 32"	140° 14' 42"	19990408 ~ 19990531	1,700	道路建設
ぜにつかいせき 銭塚遺跡	しがしまつやましおおあざなかみ 東松山市大字高 坂字銭塚 ばんら 290-2番地他	11212	369	36° 03' 50"	140° 15' 05"	20030501 ~ 20030731	3,500	道路建設
所収遺跡	種別	主な時代		主な遺構		主な遺物		特記事項
西浦遺跡	集落跡	弥生~古墳時代		住居跡	2軒	縄文土器・弥生土器・ 土師器・須恵器・ 緑釉陶器・鉄製品・ 石製品		
		平安時代		住居跡 土坑	1軒 1基			
野本氏館跡	集落跡	弥生時代中期		住居跡	2軒	縄文土器・弥生土器・ 瓦・かわらけ・石鏝・ 陶器・土製品・石器		
		中世以降		溝跡 土坑	4条 1基			
山王裏遺跡	集落跡	時期不詳		溝跡 土坑 ピット	11条 3基	縄文土器・土師器・ 須恵器・陶磁器・ 石器		
銭塚遺跡	集落跡	平安時代		住居跡	1軒	土師器・須恵器・ かわらけ・灰釉陶器・ 板碑・土鏝・紡錘車		
		古代~中世		溝跡 土坑 ピット	10条 19基			

埼玉県埋蔵文化財調査事業団報告書 第340集

---

東松山市

---

**西浦／野本氏館跡／山王裏／銭塚**

---

道路改築工事（埋蔵文化財発掘調査(整理)業務委託）  
一般国道407号東松山バイパス（東松山市高坂地内外）  
埋蔵文化財発掘調査報告

平成19年3月15日 印刷

平成19年3月20日 発行

発行／財団法人 埼玉県埋蔵文化財調査事業団  
〒369-0108 埼玉県熊谷市船木台4-4-1  
電話 0493 (39) 3955  
<http://www.saimaibun.or.jp>

印刷／朝日印刷工業株式会社