



a. 南護岸 (東から)



b. 南護岸 (北から)



d. 南護岸駒木・杭検出状況 (北から)



c. 南護岸駒木検出状況 (西から)



e. 南護岸完掘 (西から)



f. 魚溜検出状況 (東から)



g. 魚溜北西角 (南東から)



a. 西杭列完掘 (北から)



b. 西杭列 (東から)



a. 水路1全景 (西から)



b. 上流側樋門南側護岸 (北から)



c. 断面 (東から)



d. 北側石積み (南から)



e. 胴木検出状況 (西から)



a. 断面 (西から)



b. 副木検出状況 (北から)



c. 板材・下駄出土状況 (北から)



a. SG2全景 (北から)



b. 東端水路 (西から)



d. 西端石垣 (北から)



c. 東端石垣最下段 (北から)



e. 西端石垣立面 (北から)



a. 胴木検出状況 (北から)



b. 完掘 (北から)



c. 胴木細部 (北から)



d. 枕木検出状況 (北から)



e. 西端胴木 (西から)



10



9



14



8



15



3



2



18



11



12



1



29



26



30



32



土坑 1 (図15-2)



井戸 2 (図13-7)

井戸 1 (図9-11)






图31-3



图31-1



图29-10



图29-12



图29-9<内面>



图28-7

土器集中1 (图28)

土器集中2 (图29)

土器集中3 (图31)



1

井戸5 (图35)



4

井戸6 (图37)



3



8



9

溝6 (图52)






石錘



砥石



井戸2 (図13)

土坑3 (図18)

土器集中1 (図42)

井戸10 (図42)

溝6 (図52)

包含層 (図81)

S8 (図63)

(縮尺2/3)



図34-W2



W2の内面拡大



図34-W1



図37-W4



図37-W5



図37-W3



図41-W10



図39-W7



図39-W6



図40-W9



図40-W8

井戸 4 (図34)
井戸 6 (図37)
井戸 7 (図39)
井戸 8 (図40)
井戸 9 (図41)

(縮尺1/3)



図73-W59



図66-W11



図66-W14
(縮尺1/1)



図66-W12



図66-W15



図66-W13



図66-W16



図79-W62



図79-W61



図79-W60 (縮尺1/3)



SG1 (図66)

溝7 (図73)

SG2 (図79)



図66-W17 (縮尺1/4)



T5



T6



T7



X1

(縮尺2/3)



T8

(縮尺1/3)



S9



S10



S12



(縮尺1/6)

SG1 (1064・65)



図57-M1



図42-M2



M3



M4



M5



文様拡大

M6



M18



M7




目釘孔拡大



M9



M10



M8



M11



M12



M13



M14



M15



M16



M17

図70



図70-M19



図70-M21



図70-M20



図79-M24

(縮尺2/3)



図79-M22



図79-M23

井戸6 (図37)

井戸10 (図42)

SG1 (図70)

SG2 (図79)

(縮尺1/3)

