



a. 前期調査 (西から)



b. 後期発掘 (南から)

図版2 井戸1



a. 断面上半 (南から)



b. 完掘 (南から)



a. 完掘 (南から)



b. 断面 (南から)



a. 発掘状況（北東から）



b. 土層断面（西から）



a. 土坑1断面 (西から)




b. 土坑2遺物出土状況 (東から)




c. 土坑3断面 (北から)

図版6 土坑4



a. 遺物出土状況 (南から)



b. 土層断面 (西から)




a. 完掘状況 (東から)



b. 土層断面 (北から)

図版8 土坑6



a. 掘り下げ状況 (南西から)



b. 土層断面 (北東から)





a. 溝1～3完掘 (南から)



b. 溝4完掘 (北から)



c. 溝5 a断面 (西から)




d. 溝5 c断面 (北から)

図版10 土器集中1



a. 全景（北から）



b. 全景（東から）



a. 発掘 (南から)



b. 土層断面 (南東から)