

図版1 弥生時代～古墳時代の遺構全景



1. 弥生時代 (南より)



2. 古墳時代初頭 (南より)

図版2 古墳時代初頭の井戸(1)



1. 井戸1完掘状況(西より)



2. 井戸1断面(西より)



1. 井戸1 遺物出土状況 (南より)



2. 土坑1 完掘状況 (北より)



3. 土坑1 断面 (北より)



4. 土坑2 完掘状況 (南西より)



5. 土坑2 断面 (南東より)

図版4 古墳時代初頭の土坑(2)



1. 土坑4完掘状況(南より)



2. 土坑4断面(北より)



3. 土坑5完掘状況(北より)



4. 土坑5断面(北より)



5. 土坑6完掘状況(東より)



6. 土坑6断面(南より)




7. 土坑7完掘状況(北東より)



8. 土坑7完掘状況(南西より)





1. 土坑8完掘状況  
(南西より)



2. 土坑8断面(南西より)



3. 土坑9完掘状況(西より)

図版6 古墳時代初頭の土坑(4)



1. 土坑9断面 (南西より)



2. 土坑10発掘状況  
(北西より)



3. 土坑10断面 (北西より)



1. 土坑11発掘状況  
(北東より)



2. 土坑11断面 (南より)




3. 土坑11遺物出土状況① (南より)



4. 土坑11遺物出土状況② (南より)

図版8 古墳時代初頭の土坑(6)ほか



1. 土坑12発掘状況（西より）



2. 土坑12断面（東より）



3. 高まりとその周囲をめぐる溝群（南東より）





1. 土器だまり1完掘状況(東より)




2. 土器だまり1遺物出土状況①(東より)

図版10 古墳時代初頭の土器だまり1(2)



1. 土器だまり1  
遺物出土状況②  
(南より)



2. 土器だまり1  
遺物出土状況③  
(北西より)



3. 土器だまり1 遺物出土状況④ (北より)



4. 土器だまり1 遺物出土状況⑤ (東より)



1. 溝1：a断面（南より）




2. 溝1：b断面（南より）



4. 溝2：a断面（北東より）



3. 溝2：b断面（北東より）



5. 溝4完掘状況（北より）



6. 溝4：a断面（西より）



5. 溝4：b断面（西より）


図版12 古墳時代初頭の溝(2)




1. 溝5：a断面（東より）




2. 溝5：b断面（東より）




3. 溝6・7完掘状況  
（北西より）




4. 溝6・7断面  
（東より）



1. 溝8・14断面(北より)



2. 溝10・11断面(南より)



3. 溝15: b断面(東より)



4. 溝16断面(南より)




図版14 飛鳥時代の溝(1)



1. 溝18断面 (南より)




2. 溝18遺物出土状況 (南より)



3. 溝19断面 (北より)



4. 溝19遺物出土状況 (北東より)



1. 溝22断面 (南より)




2. 溝23断面 (南より)



3. 溝24：a断面 (北より)



4. 溝24：b断面 (南より)




5. 溝25・26と耕作痕 (北より)

図版16 中世前半の遺構全景



1. 全景：<5層>検出（南より）



2. 全景<4層>検出（南より）



1. 掘立柱建物1：P2（南より）



2. 掘立柱建物1：P3（東より）



3. 柱穴列1（西より）



4. 柱穴列1：P8平・断面（西より）



5. 柱穴列2（西より）



6. 柱穴列2：P13（南より）



7. 柱穴列2：P14（西より）



図版18 中世前半の井戸(1)



1. 井戸2完掘状況 (東より)



2. 井戸2断面 (東より)





1. 井戸3完掘状況 (南より)



2. 井戸3断面 (北より)

図版20 中世前半の井戸(3)



1. 井戸4完掘状況(北東より)



2. 井戸4断面(北より)



1. 井戸4 井戸枠出土状況 (南より)



2. 井戸4 掘り方断面と井戸枠 (北より)



3. 井戸4 井戸底遺物出土状況 (南東より)



4. 井戸4 井戸枠 (南西より)




5. 井戸4 井戸枠 (西より)

図版22 中世前半の井戸(5)



1. 井戸5完掘状況 (南より)



2. 井戸5断面 (北より)



3. 井戸5 井戸枠出土状況 (北東より)





1. 井戸5 遺物出土状況(北東より)



2. 土坑13完掘状況(東より)




3. 土坑13断面(東より)



4. 土坑14完掘状況(南より)



5. 土坑14断面(北西より)




6. 土坑15完掘状況(南より)



7. 土坑15断面(東より)




図版24 中世前半の溝(1)



1. 溝27：c断面  
(東より)



2. 溝28完掘状況  
(北より)



3. 溝28：a断面  
(北より)



1. 溝29完掘状況 (東より)



3. 溝30 (東より)



2. 溝29 (西より)




4. 溝30断面 (西より)




5. 溝31断面 (南より)




6. 溝32断面 (南より)




1. 溝34完掘状況 (南より)




2. 溝34断面 (南より)



3. 溝35断面 (南より)



1. 溝36発掘状況 (南より)



2. 溝36：b断面 (南より)



3. 溝36：c断面 (南より)

図版28 中世前半の溝(5)



1. 溝37：a断面（南より）



2. 溝37：b断面（南より）



3. 溝38断面（南より）



4. 溝41完掘状況（北東より）




5. 溝41断面（東より）






1. 水田畦畔：A地点（南より）



2. 土坑21～23・27～29：B地点（南より）

図版30 近世の土坑(1)




1. 土坑16~19完掘状況 (南より)



2. 土坑17断面 (南より)



3. 土坑18断面 (南より)



4. 土坑19断面 (西より)



5. 土坑20完掘状況 (北より)



6. 土坑20断面 (南より)




1. 土坑21完掘状況 (南西より)



2. 土坑21断面 (西より)



3. 土坑22完掘状況 (南より)



4. 土坑22断面 (北より)



5. 土坑23完掘状況 (北より)



6. 土坑23断面 (北より)




7. 土坑27完掘状況 (北より)



8. 土坑27断面 (東より)



9. 土坑28完掘状況 (北より)



10. 土坑28断面 (東より)

図版32 近世の土坑(3)



1. 土坑29完掘状況 (北より)



2. 土坑29断面 (北より)



3. 土坑30完掘状況 (南より)



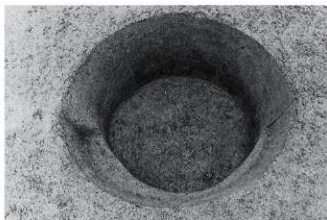
4. 土坑30断面 (西より)




5. 土坑31完掘状況 (東より)



6. 土坑31断面 (東より)




7. 土坑32完掘状況 (南東より)




8. 土坑32断面 (南東より)





1. 土坑34完掘状況 (北より)




2. 土坑34断面 (北より)



3. 土坑35完掘状況 (西より)



4. 土坑35断面 (西より)



5. 土坑36完掘状況 (南より)



6. 土坑36断面 (北より)