



1. 溝1 土層断面
 - a. 流路1 b断面(南から)
 - b. 流路2 c断面(北から)
2. 溝1
 - a. 遺物出土状況(西から)
 - b. 遺物出土状況(北から)
3. 溝2
 - a. 完掘状況(南西から)
 - b. 土層断面(南東から)

図版10 建物状遺構1、溝4



1. 完掘状況（西から）



2. 完掘状況（南から）




3. 建物状遺構1 b断面（北から）




4. 建物状遺構内ピット断面（南から）



5. 溝4と建物状遺構1 d断面（北から）



1. 掘立柱建物1・2と周辺遺構（北西から）



2. 掘立柱建物1・2 完掘状況（南から）



1. 完掘状況 (南から)



2. 土層断面 (北から)



1. 3層遺物出土状況1 (図40-10・S7) (北から)



5. 6層遺物出土状況2 (図40-3・12) (北から)



2. 3層遺物出土状況2 (図40-11) (南から)



6. 7層遺物出土状況1 (図40-6) (北から)



3. 3層遺物出土状況3 (図40-4) (北から)




7. 7層遺物出土状況2 (図40-7) (北から)



4. 6層遺物出土状況1 (図40-1・5・8・9) (北から)



8. 7層遺物出土状況3 (図40-7) (北から)



1. 完掘状況 (南から)
2. 土層断面 (北から)
3. 遺物出土状況 (図43-1・7) (北から)



1. 完掘状況（北西から）



2. 土層断面-上層-（西から）



3. 土層断面-下層-（西から）



1. 完掘状況1 (南から)



2. 完掘状況2 (東から)



3. 土層断面 (西から)