



図版6 古墳時代の小区画溝群




1. 小区画溝群検出（東から） 2. 小区画溝群完掘（東から） 3. 小区画溝群およびその下層断面（西から）



【A地点】

1. 発掘（南から） 2. 断面（南から） 3. 木製品出土状況（南から） 4. 曲物出土状況（北から）

図版8 古代の土坑8、中世前半の土坑9～12



【A地点】


- | | |
|-----------------|-----------------|
| 1. 土坑8完掘 (西から) | 7. 土坑11断面 (西から) |
| 2. 土坑8断面 (西から) | 8. 土坑12完掘 (西から) |
| 3. 土坑9完掘 (東から) | 9. 土坑12断面 (西から) |
| 4. 土坑9断面 (東から) | |
| 5. 土坑10完掘 (西から) | |
| 6. 土坑10断面 (西から) | |



【A地点】

1. 土坑13完掘（南から）
2. 土坑13断面（南から）
3. 土坑14完掘（東から）
4. 土坑14断面（西から）
5. 溝17完掘（東から）
6. 溝17断面（西から）
7. 溝18完掘（南から）
8. 溝18断面（北から）
9. 溝19断面（北から）

図版10 中世前半の溝20～22(1)



【A地点】 1. 溝20断面（東から） 2. 溝21断面（北から） 3. 溝22完掘（北から）



【A地点】

1. 完掘 (西から)
2. 溝22 a-a断面 (南から)
3. 溝22 a-a断面下層 (南から)