

図版1 古墳時代の井戸1



【A地点】

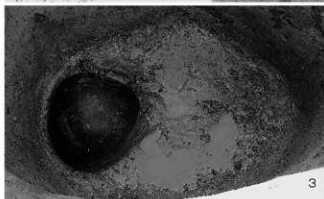
1. 完掘 (南から)
2. 断面 (南から)
3. 24層 (南から)
土器を覆う炭化植物層
4. 遺物出土状況 (南から)

図版2 古墳時代の井戸2・土坑1




【A地点】

1. 井戸2完掘（南から）
2. 井戸2断面（北から）
3. 井戸2遺物出土状況1（南から）
4. 井戸2遺物出土状況2（南から）
5. 土坑1完掘状況（北から）
6. 土坑1断面（北から）




図版3 古墳時代の土坑2～6



【A地点】

- | | |
|----------------|----------------|
| 1. 土坑2完掘 (南から) | 6. 土坑5完掘 (北から) |
| 2. 土坑2断面 (南から) | 7. 土坑5断面 (北から) |
| 3. 土坑3完掘 (南から) | 8. 土坑6完掘 (南から) |
| 4. 土坑3断面 (南から) | 9. 土坑6断面 (南から) |
| 5. 土坑4完掘 (西から) | |


図版4 古墳時代の土坑7、弥生・古墳時代の溝1～11



【A地点】

- | | | | |
|-----------------|------------------|----------------|------------------|
| 1. 土坑7突掘 (北から) | 4. 溝5a断面 (東から) | 7. 溝8断面 (西から) | 10. 溝11a断面 (北から) |
| 2. 土坑7断面 (西から) | 5. 溝5b断面 (西から) | 8. 溝9断面 (西から) | 11. 溝11b断面 (北から) |
| 3. 溝1～4断面 (南から) | 6. 溝6・7a断面 (北から) | 9. 溝10断面 (北から) | |

図版5 弥生・古墳時代の溝12~16・带状高まり・焼土溜まり



【A地点】

2. 溝13断面 (東から)
6. 焼土溜まり拡大 (東から)

【B地点】

1. 溝12断面 (南から)
3. 溝14断面 (西から)
4. 带状高まり・溝15・16完掘 (北から)
5. 带状高まり・溝15・16断面 (西から)