

## 写真図版



1 遺跡全景

図版 2



1 内廻り地区全景



2 外廻り地区全景



1 第1号住居跡



2 第1号住居跡遺物出土状況




1 第2号住居跡




2 第2号住居跡遺物出土状況



1 第2号住居跡炉跡1



2 第2号住居跡炉跡2



1 第1号集石土坑



2 第1号集石土坑遺物出土狀況

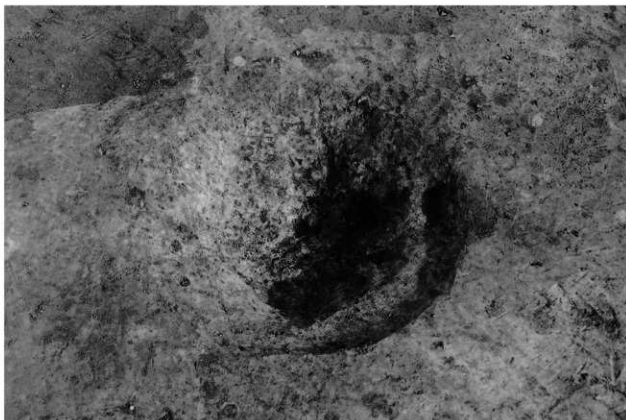


1 第2号集石土坑



2 第2号集石土坑遗物出土状况






1 第3号集石土坑



2 第3号集石土坑炭化クルミ出土状況(1)



1 第3号集石土坑炭化クルミ出土状況(2)



2 第3号集石土坑炭化クルミ出土状況(3)



3 第3号集石土坑炭化クルミ出土状況(4)



4 第3号集石土坑炭化クルミ出土状況(5)



5 第5号集石土坑

图版10




1 第5号土坑



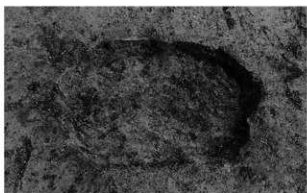
2 第108号土坑




3 第108号土坑断面



4 第114号土坑



5 第115号土坑



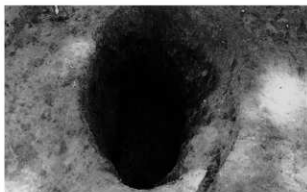
6 第120号土坑




7 第132号土坑



8 第135号土坑



1 第139号土坑




2 第142号土坑



3 第143号土坑



4 第146号土坑



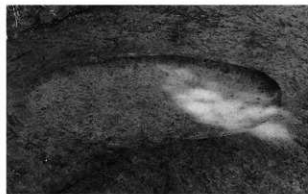
5 第147号土坑



6 第148号土坑




7 第151号土坑



8 第152号土坑

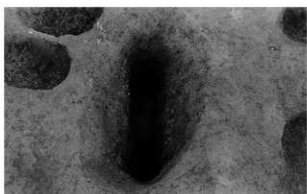
图版12



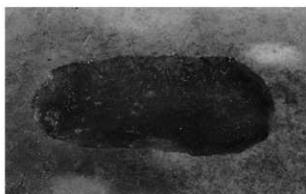
1 第156号土坑



2 第157号土坑 (1)



3 第157号土坑 (2)



4 第160号土坑



5 第186号土坑



6 第187号土坑



7 第189号土坑遗物出土状况 (1)




8 第189号土坑遗物出土状况 (2)



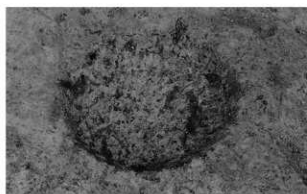
1 第190号土坑器物出土状况



2 第197号土坑



3 第198号土坑



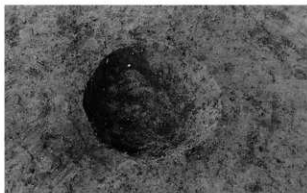
4 第199号土坑




5 第200号土坑



6 第202号土坑



7 第206号土坑



8 第207号土坑

图版14



1 第223号土坑



2 第225号土坑



3 第226号土坑遗物出土状况(1)



4 第226号土坑遗物出土状况(2)



5 第226号土坑遗物出土状况(3)



6 第231号土坑



7 第236号土坑



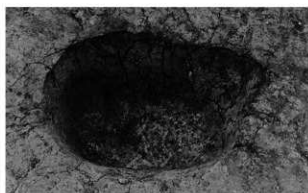
8 第237·245号土坑



1 第242号土坑



2 第275号土坑



3 第277号土坑



4 第285号土坑



5 第1・10~12・24・26・29~33号溝跡



図版16



1 第1・10～12・29号溝跡



2 第5～8号溝跡



1 第9号清跡



2 第15号清跡

図版18



1 第24・25・30～34号溝跡



2 第39号溝跡



1 第42・43号清跡




2 第46~49号清跡




1 第46～48・50号溝跡




2 第1～3号性格不明遺構




1 第1号住居跡出土土器 (第17图1-17)




2 第1号住居跡出土土器 (第17图18-31)




1 第1号住居跡出土土器 (第17图32~39)



2 第2号住居跡出土土器 (第20图1~10)




1 集石土坑·土坑出土土器 (第28图1~17)




2 集石土坑·土坑出土土器 (第28图18~33)




図版24




1 集石土坑・土坑出土土器 (第28図34~49)




2 グリッド出土土器 (第65図1~19)




1 グリッド出土土器 (第65図20~43)




2 グリッド出土土器 (第65図44~65)




1 グリッド出土土器 (第66図66~86)




2 グリッド出土土器 (第66図87~100)



1 グリッド出土土器 (第66図101~117)




2 グリッド出土土器 (第66図118~133)




1 第1・2号住居跡・グリッド出土石器 (第67図1・第21図1・3)



2 第1号住居跡出土石器 (第21図2)




1 第4号集石土坑・グリッド出土石器(第24図1・第67図2~6)

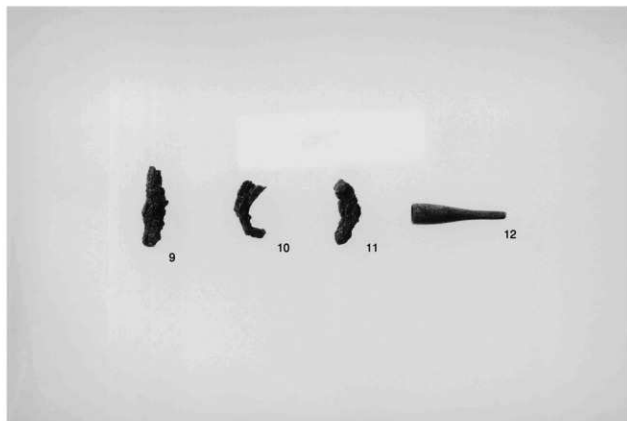


2 グリッド出土石器(第68図7~12)


図版30



1 グリッド出土石器 (第69図13~20)



2 金属製品 (第53図2~4・第58図2)



図版1 出土した炭化種実 (スケールは1cm)

1, 2. オニグルミ、炭化核、試料 A

3, 4. オニグルミ、炭化核、試料 B

5, 6. オニグルミ、炭化核、試料 C

7, 8. オニグルミ、炭化核、試料 D

8. オニグルミ、炭化核(年代測定用試料)



## 報告書抄録

ふりがな	ぼらぎうえいせきさん							
書名	八木上遺跡Ⅲ							
副書名	首都圏中央連絡自動車道狹山パーキングエリア(仮称)建設事業関係埋蔵文化財発掘調査報告							
巻次								
シリーズ名	埼玉県埋蔵文化財調査事業団報告書							
シリーズ番号	第347集							
編著者名	岩瀬 諒							
編集機関	財団法人 埼玉県埋蔵文化財調査事業団							
所在地	〒369-0108 埼玉県熊谷市船木台4-4-1 TEL 0493-39-3955							
発行年月日	西暦2007(平成19)年11月30日							
所収遺跡	ふりがな 所在地	コード		北緯	東経	調査期間	調査面積 (㎡)	調査原因
		市町村	遺跡番号	° ′ ″	° ′ ″			
ぼらぎうえいせき 八木上遺跡 第6次調査	さいたまけんみやまし 埼玉県狹山市 ふらぎ 笹井2446番地他	11215	022	35°51'04"	139°21'58"	20060601 ～ 20061130	24,900	パーキン グエリア 建設
所収遺跡	種別	主な時代	主な遺構		主な遺物		特記事項	
八木上遺跡 第6次調査	集落跡	縄文時代前期	竪穴住居跡	2軒	縄文土器・石器・炭化クルミ	集石土坑の1基 から炭化クルミ が出土		
		近世以降	土坑	304基				
			溝跡	46条	銅製品・鉄製品・鉄滓			
			性格不明遺構	3基				
			ピット	30基				
要 約								
<p>八木上遺跡は、入間川中流域左岸の河岸段丘上に立地する。調査区は、河岸段丘の上位段丘面と中段段丘面にあたり、上位面が83～85m、中段面が80m前後である。</p> <p>今回の発掘調査は、第6次調査となるもので、第1次調査から第5次調査までは既に報告書が刊行されている。調査区は第2次～第5次調査区の東側と西側に位置する。調査では縄文時代前期後葉の竪穴住居跡2軒、縄文時代の集石土坑5基、土坑26基、近世以降の土坑304基、溝跡46条、性格不明遺構3基、ピット30基が検出された。</p> <p>2軒の住居跡は、約110m離れて検出され、平面形態が異なっている。土器の接合率が悪く、全体像の判明するものはない。集石土坑は、4基がまとまり、他の1基は約80m離れて検出された。土器の出土は少ないが、1基から炭化したクルミが出土した。26基の縄文時代の土坑のうち8基は深めの落し穴状の土坑である。</p> <p>近世以降の土坑は調査区全体で検出された。遺物の出土は僅かで、時代の確定できる土坑は少ない。溝跡は、大半が区画溝と考えられる。一部の溝跡は、第2次～第5次調査で検出された溝跡に繋がると考えられる。土坑同様に、時期の確定できる遺物を出した溝跡は少ない。</p>								

埼玉県埋蔵文化財調査事業団報告書 第347集

## 八木上遺跡Ⅲ

首都圏中央連絡自動車道狭山パーキングエリア(仮称)建設事業関係  
埋蔵文化財発掘調査報告

平成19年11月26日 印刷

平成19年11月30日 発行

発行/財団法人 埼玉県埋蔵文化財調査事業団  
〒369-0108 熊谷市船木台4丁目4番地1  
電話 0493 (39) 3955  
<http://www.saimabun.or.jp>

印刷/巧和工芸印刷株式会社