



調査区全景



調査区垂直写真

図版1 調査区空中写真



基本層序①-1



基本層序①-2



圖版2 基本層序



SA1 土層堆積状況 西から



SA1 完掘状況 北西から



SA1 土器出土状況 北東から



SA2 礫廃棄状況 北西から



SA2 完掘状況 南東から



SC 3 土層堆積状況 北西から




SC 5 検出状況 北西から



SC 5 礫出土状況 北東から

図版 3 縄文早期遺構調査状況①



SC 3～6 完掘状況 北西から



SI 3 土層堆積状況 北西から



SI 3 検出状況 南東から 俯瞰



SI 3 配石検出状況 南西から




SI 4 土層堆積状況 北東から

図版 4 縄文早期遺構調査状況②




SI 5 検出状況 西から



SI 5 掘込内磔検出状況 東から



SI 5 土層堆積状況 北東から



SI 5 配石検出状況 南西から




SI 6・7 検出状況 北西から



SI 7 掘り込み内磔・土器検出状況  
北西から




SI 7 土器出土状況 北西から



SI11 検出状況 北東から

図版 5 縄文早期遺構調査状況③



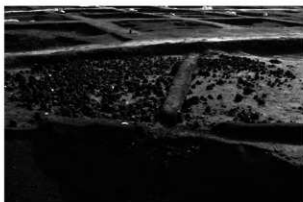
SI12 検出状況 東から



SI12 検出状況 西から



SI20 検出状況 北西から



SI 3・20・23 上面検出状況  
北西から



SI 3・20・23 検出状況 北西から

図版6 縄文早期遺構調査状況④



SI18・19・21・22 検出状況 南東から



土器出土状況①



土器出土状況②





3区遺物出土状況 北西から




作業風景

図版 7 縄文早期遺構調査状況⑤





図版 8 縄文時代早期遺構内出土遺物①









図版9 縄文時代早期遺構内出土遺物②




図版 10 縄文時代早期遺構内出土遺物③





図版 11 縄文時代早期包含層出土土器④





図版 12 縄文時代早期包含層出土土器⑤





図版 13 縄文時代早期包含層出土土器⑥



図版 14 縄文時代早期包含層出土土器⑦




図版 15 縄文時代早期包含層出土土器⑧




図版 16 縄文時代早期包含層出土土器⑨








图版 17 縄文時代早期包含層出土土器②




図版 18 縄文時代早期包含層出土土器①



図版 19 縄文時代早期包含層出土土器②




図版 20 縄文時代早期包含層出土土器⑬





図版 21 縄文時代早期包含層出土土器⑩





195



图版 22 縄文時代早期包含層出土土器⑤





图版 23 縄文時代早期包含層出土土器⑧





図版 24 縄文時代早期包含層出土土器⑦








図版 25 縄文時代早期包含層出土土器⑧





図版 26 縄文時代早期包含層出土土器⑨



图版 27 縄文時代早期包含層出土土器・石器




図版 28 縄文時代早期包含層出土石器①



図版 29 縄文時代早期包含層出土石器②



縄文時代早期包含層出土石器



牛のスネ火山灰付着土器

図版 30 縄文時代早期包含層出土石器及び攪乱内出土土器



SI25 検出面 土層堆積 南から




SI25 検出状況 北東から




SI25 検出状況 南東から



牛のスネブロック内 土器出土状況  
北西から



土器出土状況①



SI10 土層堆積状況





SI7 土層堆積状況




作業風景

図版 31 牛のスネ火山灰下部内及びアカホヤ火山灰二次堆積層検出遺構調査状況




图版 32 土層混在地区出土土器






图版 33 土層混在地区出土土器




土層混在地区出土石器



縄文時代前期遺構出土遺物

図版 34 土層混在地区出土石器・縄文時代前期遺構出土遺物



図版 35 アカホヤ二次堆積層出土遺物

# 報告書抄録

フリガナ	カワジヤマイセキ							
書名	川路山遺跡							
副書名	県営畑地帯総合整備事業（担手支援）に伴う埋蔵文化財発掘調査報告書							
巻次	第5集							
シリーズ名	高原町文化財調査報告書							
シリーズ番号	第20集							
編著者名	玉谷鮎美							
発行機関	高原町教育委員会							
所在地	〒889-4412 宮崎県西諸県郡高原町大字西麓392							
発行年月日	令和2年3月31日							
所収遺跡名	所在地	コード		北緯	東経	調査期間	調査面積	調査原因
		市町村	遺跡番号					
川路山遺跡	宮崎県西諸県郡 高原町大字後 川内2548番地 2	450413	U 12	31° 55′ 47″	131° 4′ 21″	2016.8.22 ～ 2017.5.24	4.074㎡	記録保存 調査
遺跡名	種別	主な時代		主な遺構		主な遺物	特記事項	
川路山遺跡	散布地	縄文時代早期 縄文時代前期		竪穴状遺構 土坑 集石遺構		土器 石器 剥片		
<p>縄文時代早期の遺物が中心に出土し、桑ノ丸式、押型文、平栞式、塞ノ神式、轟A式といった土器が出土した。また石器は石鏃、スクレイパー、異形石器が見つかっている。遺構としては集石遺構が最も多く、24基を検出した。また竪穴状遺構が2基検出され、そのどちらも遺構廃棄後に集石遺構が築かれていた。また牛のすね火山灰層中では集石遺構と散石が検出され、直径1m程の範囲に40個ほどの小児拳大の石が散布していた。攪乱土中から同時期と思われる轟A式土器が出土している。縄文時代前期の遺物としては曾畑式土器、石皿、石鏃が出土した。</p>								

高原町文化財調査報告書 第20集

## 川路山遺跡

県営畑地帯総合整備事業（担手支援）に伴う

埋蔵文化財発掘調査報告書（5）

2020年3月31日

編集・発行 宮崎県高原町教育委員会

〒889-4412 宮崎県西諸県郡高原町大字西麓 392 番地

TEL (0984) 42-1484 FAX (0984) 42-3969

印刷 (株)長崎印刷

西諸県郡高原町大字後川内 18 番地 2

