

岩手県文化振興事業団埋蔵文化財調査報告書第214集

岩崎台地遺跡群発掘調査報告書

東北横断自動車道秋田線建設関連発掘調査

(第4分冊 写真図版編)

(財)岩手県文化振興事業団

埋蔵文化財センター

岩崎台地遺跡群発掘調査報告書

東北横断自動車道秋田線建設関連発掘調査

写真図版



写真図版 1 遺跡全景



写真図版 2 調査後全景 I～III区



写真図版3 調査後全景Ⅲ～Ⅴ区

写真図版 4 調査後全景 V～VIII区





調査後全景A. W区の一部




写真図版 5 調査後全景B. VII区の一部



写真図版 6 調査後全景 XI・XII区



写真図版7 調査後全景Ⅻ～ⅩⅣ区



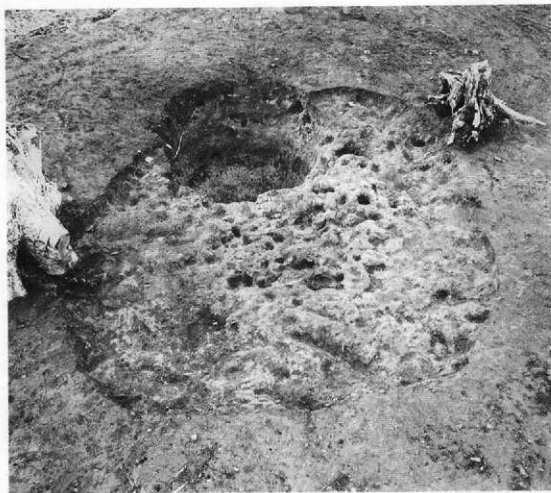
写真図版 8 調査後全景(平成元年度)



写真図版 9 調査後全景(住居跡)



写真図版10 V区掘立柱建物跡全景



調査後全景



炉跡



炉跡断面

写真図版11 AⅡウ20住居跡



平面



平面



土层断面
(1) D I u 25 土坑



土层断面
(2) D I w 25 土坑



平面



平面



土层断面
(3) D II X 2 土坑-2




土层断面
(4) D II s 8 土坑

写真図版12 土坑



平面



平面



土层断面
(5) D II t 12土坑-1



土层断面
(6) D III r 11土坑



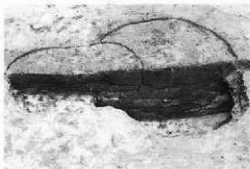
平面



平面



土层断面
(7) D III q 12土坑



土层断面
(8) D III r 13土坑

写真图版13 土坑




平 面



平 面



土層断面
(9) D III t 13土坑



土層断面
(10) D III s 14土坑



平 面



平 面



土層断面
(11) D III m 22土坑



土層断面
(12) D III n 23土坑

写真図版14 土坑



平 面



平 面




土層断面
(13) D III v 25 土坑



土層断面
(14) D V j 4 土坑



平 面



土層断面
(15) D IV o 10 土坑-1

写真図版15 土坑



平面



(1) E I a 24 陥し穴状遺構-1 平面



土層断面

(2) E I a 24 陥し穴状遺構-2



平面

(8) D II x 2 陥し穴状遺構



平面



平面



土層断面

(3) E I b 25 陥し穴状遺構



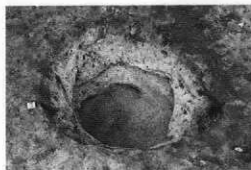
土層断面

(4) D II y 1 陥し穴状遺構

写真図版16 陥し穴状遺構



平面



平面



土層断面

(5)EII a 1 陥し穴状遺構-1



土層断面

(6)EII a 1 陥し穴状遺構-2



平面



土層断面

(7)DII u 2 陥し穴状遺構



平面



土層断面

(8)DII w 3 陥し穴状遺構

写真図版17 陥し穴状遺構



平 面



土層断面

(10) D II × 3 陥し穴状遺構



平 面



土層断面

(11) D II y 3 陥し穴状遺構-1



平 面



土層断面

(12) D II y 3 陥し穴状遺構-2



(13) D II v 4 陥し穴状遺構 平面



平 面

(28) E II a 12 陥し穴状遺構-1

写真図版18 陥し穴状遺構

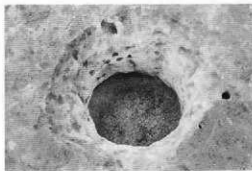


平 面



土層断面

(14) D II w 4 陥し穴状遺構



平 面



土層断面

(15) D II v 5 陥し穴状遺構



平 面

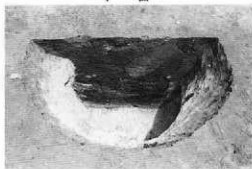


土層断面

(16) D II w 5 陥し穴状遺構



平 面



土層断面

(17) D II y 5 陥し穴状遺構-1

写真図版19 陥し穴状遺構



平面



土層断面

(18) D II y 5 陥し穴状遺構-2



平面

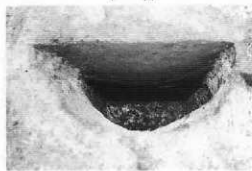


土層断面

(19) D II t 6 陥し穴状遺構




平面



土層断面

(20) D II s 7 陥し穴状遺構



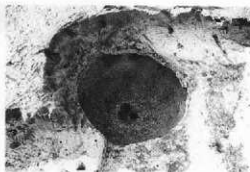
平面



土層断面

(21) D II u 9 陥し穴状遺構

写真図版20 陥し穴状遺構



平面



土層断面

(22) D II u 10 陥し穴状遺構



平面



土層断面

(23) D II u 11 陥し穴状遺構



平面



土層断面

(24) E II a 11 陥し穴状遺構



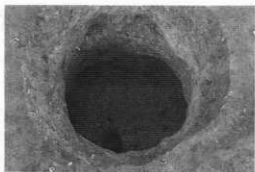
平面



土層断面

(25) E II b 11 陥し穴状遺構

写真図版21 陥し穴状遺構



平面




平面



土層断面

(26) D II r 12 陥し穴状遺構



土層断面

(27) D II s 12 陥し穴状遺構



平面



平面



土層断面

(29) E II s 12 陥し穴状遺構-2



土層断面

(30) D II y 13 陥し穴状遺構

写真図版22 陥し穴状遺構



平面



土層断面
(31) D II × 14 陥し穴状遺構



平面



土層断面
(33) D II × 15 陥し穴状遺構



(32) D II y 14 陥し穴状遺構 平面



土層断面
(51) D V h 9 陥し穴状遺構

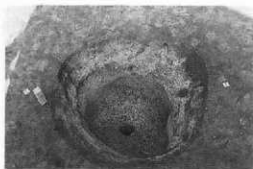


平面



土層断面
(34) D II w 16 陥し穴状遺構

写真図版23 陥し穴状遺構



平 面



平 面



土層断面

(35) D II \cup 17 陥し穴状遺構



土層断面

(36) D II \cup 17 陥し穴状遺構



平 面



平 面



土層断面

(37) D II \cup 18 陥し穴状遺構



土層断面

(38) D II \cup 18 陥し穴状遺構

写真図版24 陥し穴状遺構



平 面



平 面



土層断面
(39) D II s 20 陥し穴状遺構



土層断面
(40) D II s 25 陥し穴状遺構



平 面



平 面



土層断面
(41) D III t 4 陥し穴状遺構



土層断面
(42) D III u 6 陥し穴状遺構

写真図版25 陥し穴状遺構



平面



平面



土層断面

(43) D III t 9 陥し穴状遺構



土層断面

(44) D III r 10 陥し穴状遺構-2



平面



平面



土層断面

(45) D III t 14 陥し穴状遺構



土層断面

(46) D III w 18 陥し穴状遺構

写真図版26 陥し穴状遺構



平面




平面



土層断面
(47)DIV o 4 陥し穴状遺構



土層断面
(48)DIV j 6 陥し穴状遺構



平面



平面



土層断面
(49)DIV f 7 陥し穴状遺構



土層断面
(50)DIV p 7 陥し穴状遺構

写真図版27 陥し穴状遺構



平面



平面



土層断面

(52) D IV ϕ 9 陥し穴状遺構

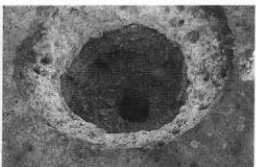


土層断面

(53) D IV ϕ 10 陥し穴状遺構



平面



平面



土層断面

(54) D IV ϕ 10 陥し穴状遺構



土層断面

(55) D IV ϕ 10 陥し穴状遺構

写真図版28 陥し穴状遺構



平面



平面



土層断面

(56) DIV q 10 陥し穴状遺構

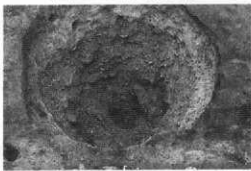


土層断面


(57) DIV b 11 陥し穴状遺構



平面




平面



土層断面


(58) DIV m 11 陥し穴状遺構



土層断面

(59) DIV p 12 陥し穴状遺構


写真図版29 陥し穴状遺構



平面



平面



土層断面
(60) DIV b 13陥し穴状遺構



土層断面
(61) DIV I 16陥し穴状遺構



平面



平面



土層断面
(62) CV x 18陥し穴状遺構



土層断面
(63) CV x 19陥し穴状遺構

写真図版30 陥し穴状遺構



平面



平面



土層断面

(84) C V w 19 陥し穴状遺構-1



土層断面

(85) C V w 19 陥し穴状遺構-2



平面



平面



土層断面

(86) C V c 20 陥し穴状遺構



土層断面

(87) C V w 21 陥し穴状遺構

写真図版31 陥し穴状遺構



平面



平面



土層断面

(68) C VII c 3 陥し穴状遺構



土層断面

(69) C VII c 7 陥し穴状遺構



平面



平面



土層断面

(70) C VII c 9 陥し穴状遺構



土層断面

(73) B VII y 13 陥し穴状遺構

写真図版32 陥し穴状遺構



平面



土層断面

(71) B VII t 12 陥し穴状遺構-1



平面



土層断面

(72) B VII t 12 陥し穴状遺構-2



平面



土層断面

(74) B VII y 15 陥し穴状遺構



平面



土層断面

(75) B VII n 20 陥し穴状遺構

写真図版33 陥し穴状遺構



平面



平面



土層断面
(76) B VII o 20 陥し穴状遺構



土層断面
(77) B VII n 21 陥し穴状遺構




平面



平面



土層断面
(78) B VII o 21 陥し穴状遺構



土層断面
(79) B VII o 23 陥し穴状遺構

写真図版34 陥し穴状遺構



平面



平面



土層断面
(80) B VII n 23 陥し穴状遺構




土層断面
(81) B VII p 24 陥し穴状遺構-1



平面



平面



土層断面
(82) B VII n 1 陥し穴状遺構



土層断面
(83) B VII P 1 陥し穴状遺構

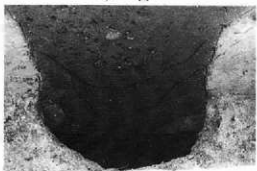
写真図版35 陥し穴状遺構



平面



平面



土層断面
(84) B VII m 2 陥し穴状遺構




土層断面
(85) B VII k 5 陥し穴状遺構



平面



平面



土層断面
(86) B VII m 12 陥し穴状遺構

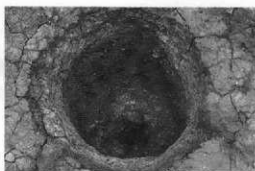


土層断面
(87) B VII l 16 陥し穴状遺構

写真図版36 陥し穴状遺構



平 面



平 面



土層断面

(88) A XII t 2 陥し穴状遺構



土層断面

(89) A XII q 7 陥し穴状遺構



平 面



土層断面

(90) A XII u 20 陥し穴状遺構

写真図版37 陥し穴状遺構



平 面 (1) E II a 7 陥し穴状遺構



土層断面



平 面 (2) E II x 11 陥し穴状遺構



土層断面



平 面 (3) D III o 12 陥し穴状遺構



土層断面



平 面 (4) E III a 17 陥し穴状遺構



土層断面



平 面 (5) E III c 18 陥し穴状遺構



土層断面

写真図版38 陥し穴状遺構




平 面
(6) D V k 7 陥 L 穴状遺構



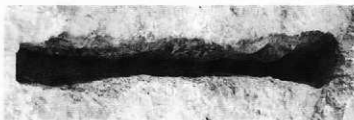
土層断面



平 面
(7) C V I n 24 陥 L 穴状遺構



土層断面



平 面
(8) C V I a 1 陥 L 穴状遺構



土層断面



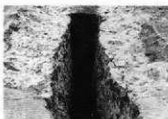
平 面
(9) C V I a 2 陥 L 穴状遺構



土層断面



平 面
(10) B V I × 6 陥 L 穴状遺構



土層断面

写真図版39 陥 L 穴状遺構



平 面
(11)C VII i 7 陥し穴状遺構



土層断面



平 面
(12)C VII B 11 陥し穴状遺構



土層断面



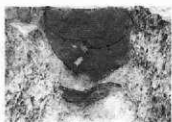
平 面
(13)C VII b 16 陥し穴状遺構



土層断面



平 面
(14)B X III a 12 陥し穴状遺構



土層断面

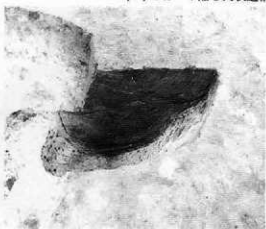
写真図版40 陥し穴状遺構



平 面
(1) E II a 4 陥し穴状遺構



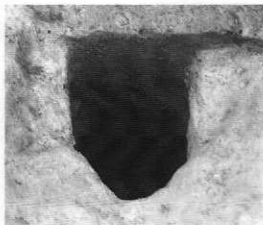
土層断面



土層断面
(2) D II x 5 陥し穴状遺構




平 面
(3) D II s 17 陥し穴状遺構



土層断面

写真図版41 陥し穴状遺構




平 面



土層断面

(4) DIII u 3 陥し穴状遺構



平 面



土層断面

(5) DIII u 4 陥し穴状遺構



平 面



土層断面

(6) DIII v 8 陥し穴状遺構

写真図版42 陥し穴状遺構



平 面



土層断面

(7) DIII s 8 陥し穴状遺構



平 面



土層断面

(8) DIII s 9 陥し穴状遺構-1



平 面



土層断面

(9) DIII s 9 陥し穴状遺構-2

写真図版43 陥し穴状遺構



平 面



土層断面

(10) D III r 10 陥し穴状遺構-1

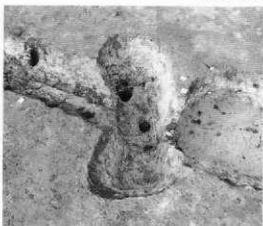


平 面



土層断面

(11) D III P 11 陥し穴状遺構



平 面



土層断面

(12) D III r 11 陥し穴状遺構

写真図版44 陥し穴状遺構



平 面



土層断面

(14) D III s 14陥し穴状遺構



平 面



土層断面

(15) C V w 22陥し穴状遺構



平 面



土層断面

(16) C VI k 25陥し穴状遺構

写真図版45 陥し穴状遺構

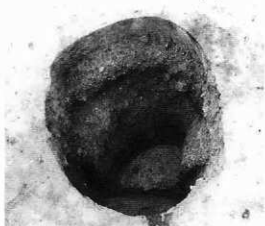


平 面



土層断面

(17) C VI 125 陥 L 穴状遺構



平 面



土層断面

(18) B VII m22 陥 L 穴状遺構



平 面




土層断面

(19) B VII P24 陥 L 穴状遺構-2

写真図版46 陥 L 穴状遺構




平 面



土層断面

(20) B VII n 25 陥し穴状遺構



平 面




土層断面

(21) B VII k 2 陥し穴状遺構



平 面




土層断面

(22) B VII o 3 陥し穴状遺構

写真図版47 陥し穴状遺構



平 面



土層断面

(23) BⅧ p 3 陥し穴状遺構



平 面




土層断面

(24) BⅧ w 3 陥し穴状遺構



平 面




土層断面

(25) BⅧ w 4 陥し穴状遺構

写真図版48 陥し穴状遺構



平面



土層断面

(26) BⅧ s 6 陥し穴状遺構



平面



土層断面

(27) BⅧ v 6 陥し穴状遺構



平面




土層断面

(28) BⅧ k 7 陥し穴状遺構

写真図版49 陥し穴状遺構



平 面



土層断面

(20) B XIII b 11 陥し穴状遺構



平 面



土層断面

(1) A XIII w 21 土坑

写真図版50 陥し穴状遺構




完掘全景



主体部全景



周濠土层断面



土层断面



周濠土层断面

(1) D III 古墳
写真図版51 古墳



完掘全景



主体部全景



遺物出土状況



主体部土層断面



遺物出土状況



周濠部土層断面



遺物出土状況

(2) DIII P12古墳
写真図版52 古墳



完掘全景



周溝部土層断面



周溝部土層断面




周溝部土層断面



周溝部土層断面

(3) D III r 12 古墳
写真図版 53 古墳




完掘全景



主体部全景



主体部土層断面



主体部土層断面



周溝部土層断面

(4) D III t 13 古墳
写真図版 54 古墳



完掘全景



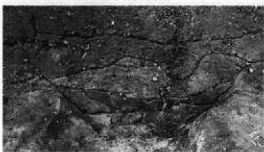
主体部全景



主体部土层断面



遺物出土状況



周濠部土层断面



周濠部土层断面

(5) D III n 15 古墳
写真図版 55 古墳



完掘全景



主体部全景




主体部土層断面



主体部土層断面



周禮部土層断面



遺物出土状況

(6) D III 917 古墳
写真図版56 古墳




完掘全景



主体部全景




周濠部土層断面



主体部土層断面

(7) DIII r17古墳
写真図版57 古墳



平面



平面



土层断面
(1) D II t 19 墓坑



土层断面
(2) D III s 11 墓坑



平面



平面



土层断面
(3) D III t 11 墓坑



土层断面
(6) D III o 15 墓坑

写真图版58 墓坑



平面
(4) E II a 12墓坑



土层断面



平面
(9) D III q 23墓坑



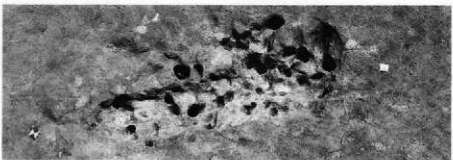
土层断面



平面
(7) D III t 19墓坑



土层断面



平面
(8) D III t 20墓坑



土层断面

写真图版59 墓坑




平 面



土層断面

(5) E III c 14 墓坑



平 面



土層断面

(10) D IV q 2 墓坑



平 面



土層断面

(11) D IV m 7 墓坑



平 面



土層断面

(12) D IV l 8 墓坑

写真図版60 墓坑



平 面

(13) D V o 14 墓 塚



土層断面


A 古墳時代墓塚



平 面



平 面



土層断面

(1) B VII k 17 墓 塚



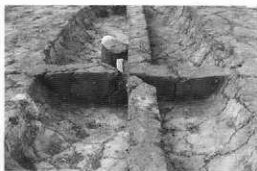
土層断面

(3) A XII y 4 墓 塚



平 面

(4) A XII y 6 墓 塚



土層断面

B 平安時代墓塚

写真図版61 墓塚



検出全景



土層断面



完掘全景



土層断面

(2) Axiq7 墓墳
平安時代墓墳



完掘全景（北西から）



埋土土層



煙道部横断面



煙道部縦断面



床直土器



床直土器

写真図版63 (1) E I b 25住居跡



完掘全景（北西から）



埋土土層



カマド全景



床直遺物



カマド埋土土層



カマド袖断面

写真図版64 (2) D II × 1住居跡



完掘全景（北から）



埋土土層



カマド全景



カマド土器



煙道部埋土土層



罎

写真図版65 (3) D II × 2住居跡



完掘全景（北東から）



埋土土層



炉跡検出



炉跡断面

写真図版66 (4) E II a 3住居跡-1



完掘全景（西から）



埋土土層



カマド全景



煙道部縦断面



カマド燃焼部縦断面



カマド袖断面

写真図版67 (5) E II a 3 住居跡-2



完掘全景（北西から）



埋土土層



カマド全景




カマド土器出土状況



カマド袖断面

写真図版68 (6)DⅡ×6住居跡



完掘全景（南から）



埋土土層



埋土土層




断面



出土状況

写真図版69 (7) D II Y 6住居跡



完掘全景（南西から）



埋土土層



カマド全景



カマド埋土土層




カマド西側遺物出土状況



カマド東側遺物出土状況

写真図版70 (8) D II s 7 住居跡-1



完掘全景（北西から）



埋土土層



カマド全景



カマド北側遺物出土状況




カマド埋土土層



カマド西側遺物出土状況

写真図版71 (9)DII s7住居跡-2



完掘全景（西から）



埋土土層



旧カマド全景



旧カマド埋土土層



カマド右側土坑遺物

写真図版72 (10)D II v 7住居跡



完掘全景 (南西から)



埋土土層



カマド全景




カマド埋土土層



カマド南東側遺物出土状況

写真図版73 (11)D II t 8住居跡-1



完掘全景（南西から）



埋土土層



カマド全景




カマド埋土土層



カマド燃焼部埋土土層

写真図版74 (12)DⅡt8住居跡-2



完掘全景 (北から)



埋土土層



カマド全景



カマド埋土土層



カマド東側遺物出土状況

写真図版75 (13) D II r 9住居跡



完掘全景（南西から）



埋土土層



カマド全景



カマド袖部断面



カマド縦断面



煙出し内部土器


写真図版76 (14) D II × 9住居跡



完掘全景（北西から）



埋土土層



カマド全景




カマド埋土土層



住居内土坑No.1全景

写真図版77 (15) D II U 10住居跡



完掘全景 (西から)



埋土土層



カマド全景



床面の炉




カマド断面



カマド断面

写真図版78 (16)DⅡs11住居跡-1



完掘全景 (西から)



カマド全景



カマド断面




貯蔵穴



床面状況

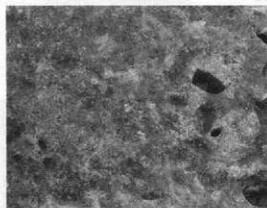
写真図版79 (17)D II s 11住居跡-2



発掘全景（南東から）



埋土土層



炉跡全景



炉跡埋土土層



住居内西側遺物出土状況



住居内土坑No.1全景

写真図版80 (19)DⅡ u 11住居跡-1



完掘全景（南西から）



埋土土層




焼土Pit全景



土坑No 1 全景



焼土Pit埋土



土坑No 1 埋土

写真図版81 (20) D II U 11住居跡-2



完掘全景（北西から）



埋土土層



カマド全景



カマド埋土土層



土坑No.1内土器出土状況

写真図版82 (21)D II r 12住居跡



突掘全景（北から）



埋土土層



カマド全景



カマド埋土土層



遺物出土状況⑦

写真図版83 (22) D II t 12住居跡



完損全景（北から）



埋土土層



カマド全景



燃焼部縦断面



カマド煙道部縦断面




カマド埋土土層

写真図版84 (23) D II × 12住居跡



完掘全景（北から）



埋土土層



カマド全景



カマド天井部断面




カマド煙道部埋土土層



カマド煙道部縦断面

写真図版85 (24) D II × 14住居跡



完掘全景（北から）




埋土土層



カマド全景




カマド本体横断面



カマド基部部全体縦断面

写真図版86 (25) D II × 19住居跡



完掘全景（北から）



埋土土層



カマド全景



土器No.1 出土状況



カマド埋土土層



土器No.3 出土状況

写真図版87 (26) D II u 23住居跡




完掘全景（北から）



埋土土層



カマド全景



平面




カマド埋土土層



カマド縦断面

写真図版88 (27) D II v 25住居跡



完掘全景



埋土土層



カマド全景



貯蔵穴土層



遺物



貯蔵穴



遺物

写真図版89 (28)DIII U1住居跡



完掘全景（西から）



埋土土層



カマド全景



カマド埋土土層



カマド燃焼部縦断面

写真図版90 (29) D III Y1住居跡



完掘全景（西から）



埋土土層



カマド全景



カマド埋土土層

写真図版91 (30)E III 81住居跡




完掘全景 (東から)



埋土土層



カマド全景



カマド埋土土層



ピット全景

写真図版92 (31) E III i 1 住居跡



完掘全景（西から）



埋土土層



カマド全景



カマド埋土土層



ピット及びピット内埋設の土師器

写真図版93 (32) E III ㊦ 2住居跡




完掘全景（北西から）



カマド全景



カマド袖及び焼土断面



ビット埋土土層



ビット全景

写真図版94 (33) E III i 2住居跡



完掘全景（北から）



埋土土層



カマド全景




カマド標道縦断面



カマド袖断面

写真図版95 (34) D III w 5住居跡



発掘全景（西から）



埋土土層



カマド全景



煙道・煙出し埋土土層



カマド埋土土層

写真図版96 (35)DⅢw8住居跡




完掘全景（北西から）



埋土土層



カマド全景



南壁築土検出



カマド横断面



焼土断面

写真図版97 (36) D III × 10住居跡



完掘全景



埋土土層



カマド全景



遺物



カマド土層



遺物

写真図版98 (37)D III P 12住居跡



発掘全景（西から）



埋土土層



カマド全景



カマド袖部断面



カマド埋土土層



住居内墓壇

写真図版99 (38) E III a 12住居跡



完掘全景（北西から）



埋土土層



カマド全景



カマド縦断面



土器No.1出土



貯蔵穴

写真図版100 (39) D III ○13住居跡



完掘全景 (西から)



埋土土層



カマド全景



カマド埋土土層



カマド袖部断面

写真図版101 (40) D III w 13住居跡



完掘全景



埋土土層



カマド全景



遺物



カマド土層



遺物

写真図版102 (41) D III P 15住居跡



完掘全景 (西から)



埋土土層



カマド全景



カマド埋土土層



カマド袖部断面



土坑内出土の赤埴土器

写真図版103 (42)D III t 16住居跡



完掘全景（西から）



埋土土層



カマド全景



カマド埋土土層



土坑内出土の土師器

写真図版104 (43) D III | 23住居跡



完掘全景 (北から)



埋土土層



カマド全景



カマド埋土土層



カマド袖断面

写真図版105 (44)D III k 25住居跡



一次全景



埋土土層



カマド全景



カマド袖断面



カマド埋土土層



住居内土坑

写真図版106 (45) D III v 25住居跡



完掘全景（東から）



埋土土層



カマド全景



カマド支脚石断面

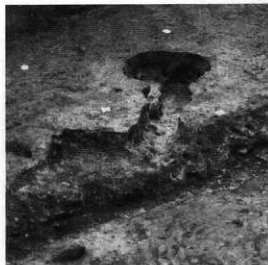
写真図版107 (46)DIV j 1住居跡-1



完掘全景



埋土土層



カマド全景



カマド埋土土層



煙出し部縦断面

写真図版108 (47)DVj1住居跡-2



完掘全景 (北西から)



埋土土層



カマド全景

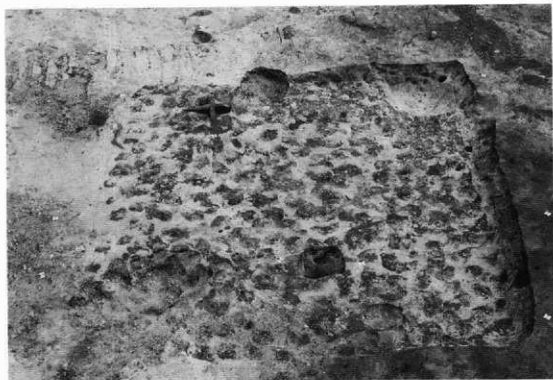


カマド埋土土層



カマド袖部断面

写真図版109 (48)DIV 91住居跡




完掘全景（東から）



埋土土層



カマド埋土土層



土坑埋土土層

写真図版110 (49) D IV P 3住居跡



完掘全景 (北から)



埋土土層



カマド全景




カマド埋土土層



カマド袖部断面

写真図版111 (50)DⅣk4住居跡



完掘全景 (南西から)



埋土土層



カマド全景



煙出し部の土師器



カマド埋土土層



カマド袖部断面

写真図版112 (51)DIV n4住居跡



完掘全景 (西から)



埋土土層



カマド全景



カマド埋土土層



煙道部横断面

写真図版113 (52)DⅣr4住居跡



完掘全景（北から）



埋土土層



カマド全景



カマド埋土土層



カマド袖部断面

写真図版114 (53) D IV i 5住居跡



完掘全景 (西から)



埋土土層



カマド全景



カマド袖断面



カマド埋土土層



住居内出土の土師器

写真図版115 (54)DIV○5住居跡



完掘全景（東から）



埋土土層



カマド全景



カマド袖断面



カマド内出土の土師器

写真図版116 (55) D IV d 7住居跡



完掘全景（北から）



埋土土層



カマド全景



カマド埋土土層



カマド袖部断面

写真図版117 (56) D V 87住居跡



完損全景 (北から)



埋土土層



カマド全景



カマド袖部全景



カマド埋土土層

写真図版118 (57) D IV m7住居跡



完掘全景 (北から)



埋土土層



カマド全景

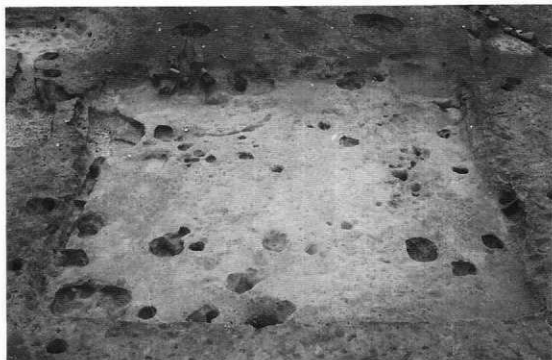


カマド埋土土層



カマド袖部断面

写真図版119 (58) D IV d 8住居跡



完掘全景 (西から)



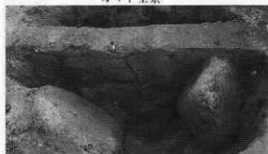
埋土土層



カマド埋土土層



カマド全景



煙出し部横断面

写真図版120 (59) D IV ○ 8住居跡



完掘全景（北から）



埋土土層



カマド全景



袖部断面



カマド埋土土層



カマド内出土の土師器片

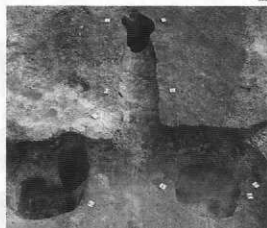
写真図版121 (60)C IV Y 9住居跡




完掘全景（北から）



埋土土層



カマド1全景



カマド2全景



カマド1埋土土層



土坑埋土土層

写真図版122 (61)DⅣc9住居跡



完掘全景 (西から)



埋土土層



カマド全景



カマド埋土土層



住居内出土の土師器

写真図版123 (62)DV n 9住居跡



完掘全景（北から）



埋土土層




柱穴1全景



柱穴2全景

写真図版124 (63)DⅣv9住居跡



完掘全景（北から）



埋土土層



カマド全景



カマド埋土土層



カマド袖部断面

写真図版125 (64) D IV § 10 住居跡



完掘全景 (南から)



埋土土層



カマド及び土坑全景



カマド埋土土層



カマド袖部断面

写真図版126 (65) D IV j 10住居跡



完掘全景（西から）



埋土土層



カマド全景




カマド袖部断面



カマド袖部断面


写真図版127 (66)DⅣ | 10住居跡




完掘全景 (西から)



埋土土層



カマドNo.1, 2 全景



カマドNo.3 全景


写真図版128 (67) D IV m10住居跡



完掘全景（北から）



埋土土層



カマド全景



カマド埋土土層



煙道部横断面

写真図版129 (68) D IV m11住居跡



完掘全景（北から）



埋土土層



カマド全景



カマド埋土土層



カマド袖部断面

写真図版130 (69)D IV b 12住居跡



完掘全景（西から）



埋土土層



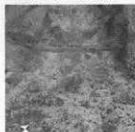
カマド全景



カマド埋土土層



煙道部横断面



カマド袖部断面



煙出し部出土の土師器

写真図版131 (70) D IV i 12住居跡



完掘全景 (西から)



埋土土層



カマド全景




カマド埋土土層



カマド袖部断面

写真図版132 (71)DIV n13住居跡



完掘全景（北から）



埋上土層



カマド全景



カマド埋上土層



カマド内出土の土師器

写真図版133 (72)DⅣ ㉔23住居跡



完掘全景（東から）



埋土土層



カマド全景



カマド埋土土層



カマド袖部断面

写真図版134 (73)CVU21住居跡



完掘全景 (北から)



埋土土層



カマド全景



カマド横断面



煙道部縦断面

写真図版135 (74)C V r 25住居跡



一次全景（東から）



埋土土層



カマド検出状況



カマド埋土土層

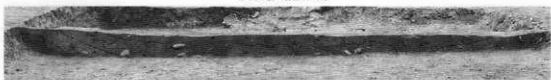


煙道部縦断面

写真図版136 (75)C VI P 4住居跡



一次全景 (南から)



埋土土層



カマド検出状況



煙道部縦断面



カマド横断面

写真図版137 (76)CⅥr6住居跡



一次全景 (南から)



埋土土層



カマド検出状況



煙道部縦断面




カマド横断面

写真図版138 (77)CVI P7住居跡




完掘全景（南西から）



埋土土層



カマド全景



煙道部縦断面



カマド袖断面

写真図版139 (78)C VI g 21住居跡



完掘全景 (西から)



埋土土層



カマド全景



カマド軸断面



土坑埋土土層

写真図版140 (79) C VI f 22住居跡



完掘全景 (南東から)



埋土土層



カマド全景



煙道部縦断面



カマド袖断面

写真図版141 (80)C VI e 24住居跡



一次全景（南から）



埋土土層



カマド全景




煙道部縦断面



遺物出土状況

写真図版142 (81) C VI c 25住居跡



一次全景 (西から)



埋土土層



カマド全景




カマド横断面



住居内土坑

写真図版143 (82)C VII f 2住居跡



一次全景（南東から）



埋土土層



カマド全景



カマド埋土土層



カマド横断面

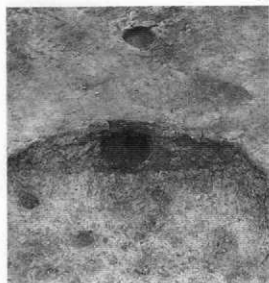
写真図版144 (83)CⅦc3住居跡



完掘全景



埋土土層



カマド全景



煙道部縦断面



煙道部横断面

写真図版145 (84)B VII × 7住居跡



一次全景 (南から)



埋土土層



カマド全景



煙道部縦断面



カマド袖断面

写真図版146 (85)C VII b 7住居跡



完掘全景（南から）



埋土土層



カマド全景



煙道部縦断面



カマド横断面

写真図版147 (86)B VII v 8住居跡



完掘全景（西から）



埋土土層



焼土の検出状況



焼土の断面



土坑の断面

写真図版148 (87)C VII e 8住居跡



一次全景 (南西から)



埋土土層



カマド全景




煙道部縦断面



カマド横断面

写真図版149 (88)C VII b9住居跡



一次全景（南から）



埋土土層



カマド全景



カマド袖断面



土坑内出土の須恵器

写真図版150 (89) B VII v 12住居跡



一次全景 (南西から)



埋土土層



カマド全景



煙道部縦断面



カマド横断面

写真図版151 (90)B VII w 14住居跡



完掘全景（東から）



埋土土層

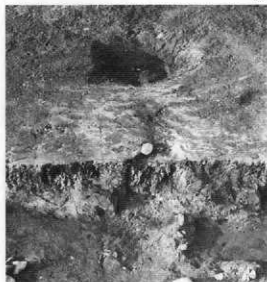
写真図版152 (91)B VII s 16住居跡



一次全景 (南から)



埋土土層



カマド全景



煙道部縦断面



煙道部横断面

写真図版153 (92)C VII a 17住居跡



一次全景 (南西から)



埋土土層



カマド全景



煙道部縦断面



カマド横断面

写真図版154 (93)C VII c 18住居跡



一次全景



埋土土層



カマド全景



煙道部縦断面



住居内出土土器

写真図版155 (94) B VII ○ 19住居跡



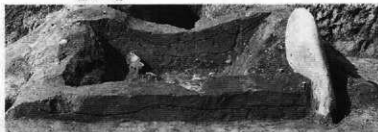
完掘全景（南から）



埋土土層



カマド全景



カマド埋土土層



カマド袖部断面

写真図版156 (95)BⅧ | 10住居跡



一次全景 (南から)



埋土土層



カマド全景



カマド埋土土層



カマド袖石及び袖部断面

写真図版157 (96)B VII g 13住居跡



完掘全景 (西から)



埋土土層



カマド全景



カマド埋土土層




カマド断面

写真図版158 (97) A XI × 2住居跡-1



完掘全景 (南から)




埋土土層



カマド全景



カマド埋土土層



土坑全景

写真図版159 (98) A XI × 2住居跡- 2



完掘全景（南西から）



埋土土層



カマド全景



カマド埋土土層

写真図版160 (99) A XI 97住居跡




完掘全景 (南から)



埋土土層



カマド全景



カマド埋土土層

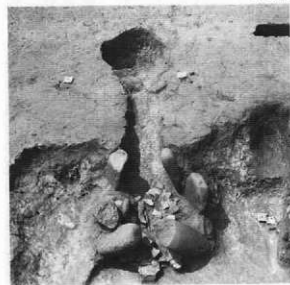
写真図版161 (100)B XI a 15住居跡



完掘全景（北から）



埋土土層



カマド全景



カマド袖石及び袖部断面



カマド袖石及び袖部断面

写真図版162 (101) A XI q 18住居跡



完掘全景 (西から)



炉(カマド跡か?)



土坑全景

写真図版163 (102) A XI P21住居跡



完掘全景 (西から)



埋土土層



カマド全景



土坑全景



カマド埋土土層



カマド内出土の土師器

写真図版164 (103) A XI P 23住居跡



完掘全景 (南東から)



埋土土層断面




カマド全景



カマドの袖部煙道部断面

写真図版165 (104) A XI r 24住居跡



完掘全景 (西から)



埋土土層



カマド全景




カマド埋土土層



カマド袖部断面

写真図版166 (105)B XIII b 1住居跡



完掘全景 (南から)



埋土土層



カマド全景



住居内土坑全景




カマド埋土土層



住居内土坑埋土土層

写真図版167 (106) A XIII Y 3住居跡



完掘全景（北から）




埋土土層



住居内土坑全景



遺物出土状況



住居内土坑埋土土層



遺物出土状況

写真図版168 (107)B XIII b 3住居跡



完掘全景 (南から)



埋土土層



カマド全景




煙道埋土土層



カマド埋土土層


写真図版169 (108) A XIII × 6住居跡



完掘全景 (南から)



埋土土層



炉全景



炉断面

写真図版170 (109)A XIII y 6住居跡



完掘全景（南から）




埋土土層



炉全景



柱穴埋土土層



炉断面



柱穴埋土土層

写真図版171 (110) A XIII u 10住居跡



完掘全景 (西から)



炉¹全景



炉²全景



炉¹断面



炉²断面

写真図版172 (111)B XIII a 2住居跡



完掘全景（西から）



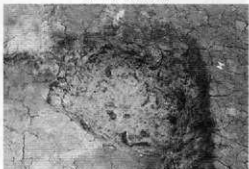
埋土土層



カマド全景




カマド埋土土層



住居内土坑全景

写真図版173 (112)B XIII b 12住居跡



完掘全景 (西から)



埋土土層



カマド全景



カマド埋土土層



カマド袖部断面

写真図版174 (113) B XIII b 15住居跡



完掘全景（西から）



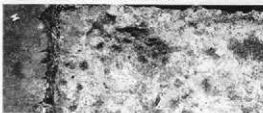
埋土土層



カマド全景



カマド埋土土層



住居内土坑全景

写真図版175 (114)B XIII a 10住居跡



完掘全景（西から）



埋土土層



カマド全景




カマド埋土土層



遺物出土状況

写真図版176 (115) A XIII Y 22住居跡



完掘全景（北から）



埋土土層



炉全景



遺物出土状況



炉断面



遺物出土状況

写真図版177 (116) B XIII e 22住居跡



完掘全景（南から）



埋土土層



ヘツツイ全景



炉全景




ヘツツイ袖部断面




炉断面

写真図版178 (117) A XIV × 2住居跡



完掘全景（西から）




埋土土層（北西から）



埋土土層（南西から）

(1) E I a 23 住居跡状遺構
写真図版 179 住居跡状遺構



完掘全景



埋土土層



床面土坑の状況



土坑断面



土坑断面

(2) DIII s 8 住居跡状遺構
写真図版180 住居跡状遺構



完掘全景



埋土土層

(4) D III ○ 25 住居跡状遺構




完掘全景



埋土土層

(5) D IV ○ 2 住居跡状遺構

写真図版181 住居跡状遺構



完掘全景



埋土土層

(6) DV i7 住居跡状遺構



完掘全景



埋土土層



遺物出土状況

(8) DV j 21 住居跡状遺構

写真図版182 住居跡状遺構

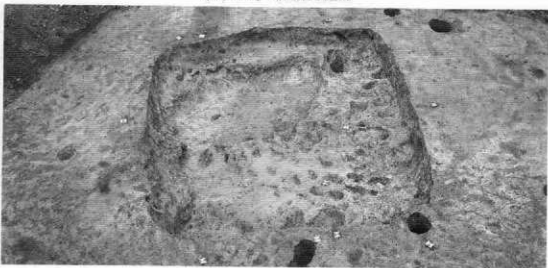


完掘全景



埋土土層

(7)DNj 8 住居跡状遺構



完掘全景



埋土土層



遺物出土状況

(8)DNc 14住居跡状遺構


写真図版183 住居跡状遺構



完掘全景



埋土土層
(10) B VII t 12住居跡状遺構



完掘全景




埋土土層
(11) B VII q 18住居跡状遺構
写真図版184 住居跡状遺構



完掘全景



完掘全景



埋土土層

(12) A XIII × 7 住居跡状遺構



埋土土層

(13) B X III a 10 住居跡状遺構



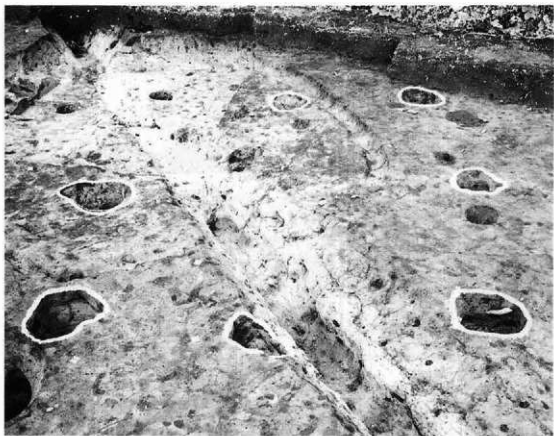
完掘全景



埋土土層

(3) D III u 23 住居跡状遺構

写真図版185 住居跡状遺構



完掘全景（北西から）



柱穴1



柱穴2



柱穴3



柱穴4




柱穴5
柱穴断面



柱穴6

写真図版186 (1) E II a 2建物跡



完掘全景



柱穴1



柱穴2

(2)E II b 5 建物跡



完掘全景

(5)D IV n 11 建物跡

写真図版187 建物跡



完掘全景

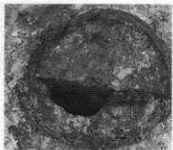


柱穴断面

写真図版188 (3) D II t 12 建物跡



完掘全景



柱穴断面

写真図版189 (4)DⅣb8建物跡



完掘全景



柱穴断面

写真図版190 (8)CVU19建物跡-1



完掘全景
(7)CV u19建物跡-2

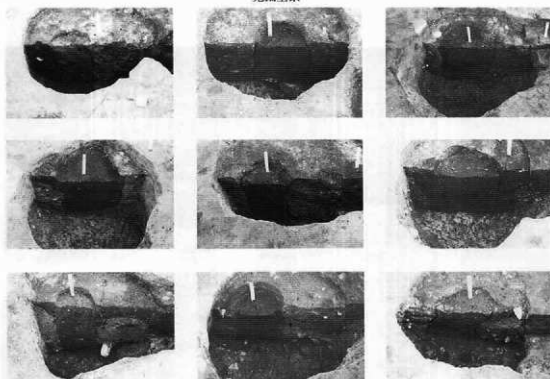


完掘全景
(8)CV u20建物跡

写真図版191 建物跡




完州全景



柱穴断面

写真図版 192(9)CV×18建物跡-1



完掘全景




柱穴断面
(9)CV x 18建物跡-2



完掘全景
(10)CV x 19建物跡

写真図版193 建物跡



完掘後全景（北から）



柱穴1




柱穴3
柱穴断面




柱穴4

写真図版194 (11) BⅧ h9建物跡




突掘断面



柱穴断面


写真図版195 (12) A XIII Y 1建物跡



完掘全景 (西から)



炉全景



炉断面

写真図版196 (13) A XIII × 3建物跡



完掘全景（東から）



柱穴1



柱穴2



柱穴3




柱穴4

柱穴断面

写真図版197 (14) B XIII d 15 建物跡



完掘全景（東から）




柱穴1



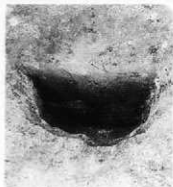
柱穴2

柱穴断面

写真図版198 (15) B XIV c 2建物跡



完掘全景 (南西から)



柱穴1



柱穴3
柱穴断面



柱穴4

写真図版199 (16) B VII f 12柱穴列




平 面



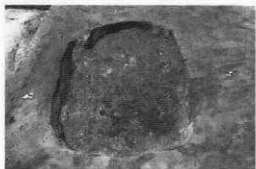
平 面



土层断面
(1) D I Y 25 土坑



土层断面
(2) E II b 1 土坑



平 面



平 面

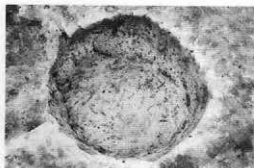


土层断面
(3) D II x 2 土坑-1



土层断面
(4) E II a 2 土坑


写真图版200 土坑



平 面



平 面



土层断面
(6) D II y 9 土坑-1



土层断面
(7) D II y 8 土坑-2



平 面



平 面



土层断面
(11) D II u 11 土坑



土层断面
(12) D II r 12 土坑


写真图版201 土坑



平面



平面



土层断面

(13) D II t 12土坑-2



土层断面

(14) D II r 13土坑-1



平面



平面



土层断面

(15) D II r 13土坑-2



土层断面

(16) D II r 13土坑-3

写真図版202 土坑



平面



平面



土层断面

(18) D II x 14 土坑



土层断面

(19) D II y 14 土坑-1



平面



平面



土层断面

(20) D II y 14 土坑-2



土层断面

(21) D II y 14 土坑-3

写真图版203 土坑



平面



平面



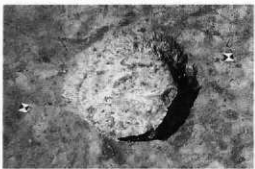
土层断面

(22) D II s 17土坑-1

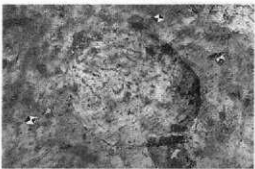


土层断面

(23) D II s 17土坑-2



平面



平面



土层断面

(24) D II t 17土坑-1




土层断面

(25) D II t 17土坑-2

写真图版204 土坑



平 面



平 面



土层断面
(26) D II t 17 土坑-3



土层断面
(28) D II t 19 土坑-1



平 面



平 面




土层断面
(29) D II t 19 土坑-2



土层断面
(30) D II t 19 土坑-3

写真图版205 土坑



平面



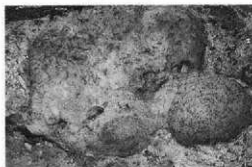
平面



土层断面
(27) D II v 17 土坑



土层断面
(34) E III i 4 土坑



平面



平面 (32) E III f 1 土坑-2

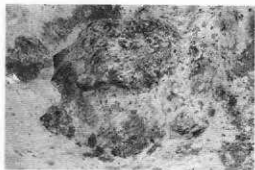


土层断面
(31) E III f 1 土坑-1



土层断面
(10) D II t 11 土坑

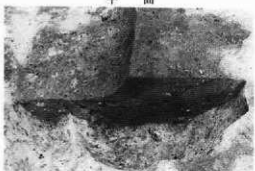
写真图版206 土坑



平 面



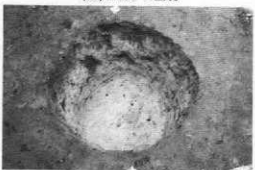
平 面



土层断面
(35) D III y 10 土坑



土层断面
(38) D III q 11 土坑



平 面



平 面



土层断面
(37) D III w 11 土坑

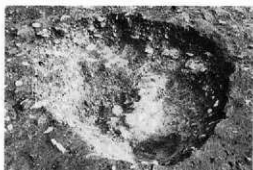


土层断面
(5) D II x 4 土坑

写真图版207 土坑



平面



平面




土层断面
(39) D III p 12土坑




土层断面
(40) D III u 13土坑



平面



平面



土层断面
(41) D III t 19土坑



土层断面
(42) D III m 24土坑

写真図版208 土坑



平 面



平 面 (44) D V \circ 1 土坑



土層断面
(43) D V | 1 土坑



土層断面
(50) D V | 5 土坑



平 面



平 面




土層断面
(45) D V | 2 土坑



土層断面
(48) D V | 2 土坑

写真図版209 土坑



平面 (47) D V \circ 2 土坑-1



平面



土层断面
(48) D V \circ 2 土坑-2



土层断面
(49) D V \circ 3 土坑




平面



平面



土层断面
(52) D V f 6 土坑-2



土层断面
(53) D V k 7 土坑

写真图版210 土坑



平 面 (51) DIV f 8 土坑-1



平 面



土层断面
(60) DIV g 9 土坑



土层断面
(56) DIV h 8 土坑



平 面



平 面



土层断面
(54) DIV m 7 土坑



土层断面
(55) DIV n 7 土坑



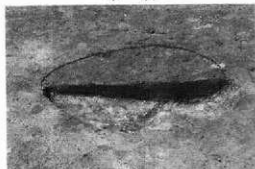
平面




平面



土层断面
(58) D V r 8 土坑



土层断面
(59) D V o 9 土坑



土层断面 (62) D V o 9 土坑



平面



土层断面
(64) D V P 9 土坑-2

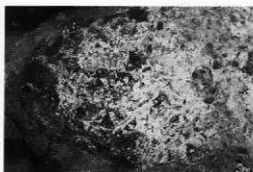


土层断面
(63) D V P 9 土坑-1


写真图版212 土坑



平 面



平 面



土層断面
(65) D IV e 10 土坑-2



土層断面
(66) D IV m 10 土坑



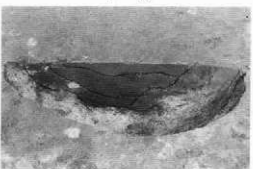
平 面



平 面



土層断面
(67) D IV c 11 土坑-1



土層断面
(68) D IV c 11 土坑-2

写真図版213 土坑



平面



平面



土层断面
(69) DIV j 12土坑



土层断面
(70) DIV i 12土坑



平面



平面



土层断面
(61) DIV j 9土坑



土层断面
(72) DIV a 13土坑

写真図版214 土坑



平 面



土层断面 (74) CV u 18 土坑



土层断面
(73) DN k 13 土坑



土层断面
(71) DN o 12 土坑



平 面



平 面



土层断面
(75) CV t 21 土坑-1



土层断面
(76) CV t 21 土坑-2

写真图版215 土坑



平面



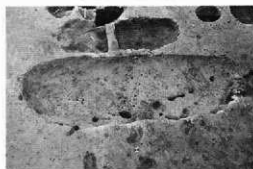
土层断面
(77) C V t 22土坑-1



平面



土层断面
(78) C V t 22土坑-2



平面



土层断面
(79) C V w 22土坑-1



平面




土层断面
(80) C V w 22土坑-2



平面



平面



土层断面
(81)CVw22土坑-3




土层断面
(82)CVu23土坑-1



平面



平面 (84)CVu23土坑-3



土层断面
(83)CVu23土坑-2



土层断面
(85)CVu23土坑-4

写真图版217 土坑



平面



平面 (87) C VI B 18 土坑



土层断面
(86) C V v 23 土坑



土层断面
(98) B VI Q 21 土坑-2



平面



平面



土层断面
(88) C VI n 25 土坑



土层断面
(89) C VII j 4 土坑

写真图版218 土坑



平 面



平 面




土层断面
(90) C VII h 5 土坑



土层断面
(91) B VII w 5 土坑



平 面



平 面



土层断面
(92) B VII × 7 土坑



土层断面
(93) B VII × 8 土坑

写真图版219 土坑




平 面



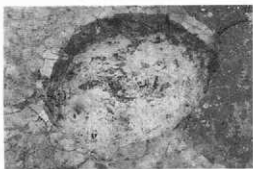
平 面



土层断面
(94) C VII d 11土坑



土层断面
(95) C VII f 11土坑



平 面



平 面



土层断面
(96) B VII P 21土坑



土层断面
(99) B VII r 4土坑

写真図版220 土坑



平面



平面



土层断面
(97) B VII q 21 土坑-1



土层断面
(121) B XIII d 21 土坑




平面



平面



土层断面
(100) B VII r 5 土坑



土层断面
(101) A XI y 12 土坑

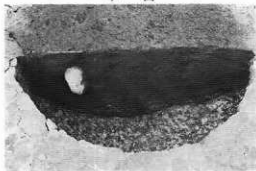
写真图版221 土坑




平 面



平 面



土层断面
(102) A XI Y 13 土坑-1



土层断面
(103) A XI Y 13 土坑-2



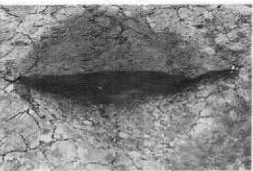
平 面



平 面



土层断面
(104) A XI a 16 土坑



土层断面
(105) A XI Y 18 土坑

写真图版222 土坑




平 面



平 面



土层断面
(106) A XII o 5 土坑



土层断面
(107) A XII o 7 土坑



平 面 (108) A XII r 16 土坑-1·2



平 面



土层断面
(122) B XIV c 2 土坑



土层断面
(110) A XII t 22 土坑

写真图版223 土坑



平面




平面



土层断面
(111) A XIII y 3 土坑-1




土层断面
(112) A XIII y 3 土坑-2




平面



平面



土层断面
(113) A XIII y 4 土坑

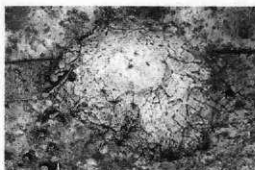


土层断面
(114) A XIII y 5 土坑

写真图版224 土坑



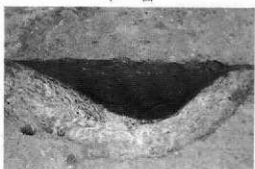
平面



平面



土层断面
(115) B XIII a 11土坑




土层断面
(118) A XIII v 12土坑



平面



平面

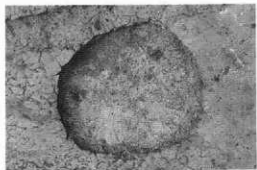


土层断面
(117) B XIII a 13土坑



土层断面
(118) A XIII v 16土坑


写真图版225 土坑




平面



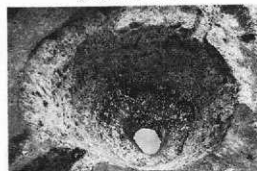
平面



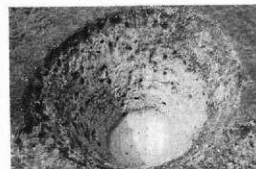
土层断面
(119) B XIII d 16 土坑



土层断面
(120) B XIII c 18 土坑




平面



平面



土层断面
(1) D I w 23 井戸



土层断面
(2) A XI u 22 井戸

写真図版226 土坑・井戸跡



平 面




土層断面
(1) D II s 8 炭窯



平 面



土層断面
(2) E III d 14 炭窯



平 面



土層断面
(3) B VII j 18 炭窯



平 面



土層断面
(4) A XII x 8 炭窯


写真図版227 炭窯



平 面



平 面



土层断面
(8) B XIII b 16 炭窠



土层断面
(5) A XIII x 10 炭窠



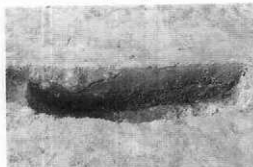
平 面



平 面



土层断面
(6) A XIII y 11 炭窠



土层断面
(7) A XIII y 12 炭窠

写真图版228 炭窠



出土状況



出土状況



完掘全景



出土状況

(1) DW 918 甕棺



断面



断面

(2) BVIII r 6 甕棺




断面



完掘全景

(3) BVIII t 12 甕棺

写真図版229 甕棺



平面



平面

(1)・(2) A XII q 2 火葬墓-1・2




断面



断面

(3) A XII q 2 火葬墓-3



平面



平面

(4) A XII r 2 火葬墓



断面



断面

(5) A XII r 4 火葬墓

写真図版230 火葬墓




平 面




断 面

(6) A XII r 8 火葬墓



検出状況

(7) A XII r 16 火葬墓



検出状況

(8) A XII s 16 火葬墓

写真図版231 火葬墓



平面



平面



土层断面
(1) D I × 23 溝跡



土层断面
(2) D II w 3 溝跡

写真図版232 溝跡



平 面



平 面



土層断面



土層断面

(3) D II s 5 溝跡

写真図版233 溝跡



平面



平面



土層断面
(14) DIII t14 溝跡



土層断面
(4) DII w 9 溝跡

写真図版234 溝跡



平面



平面



土层断面
(5) D II r 12 溝跡



土层断面
(6) D II s 21 溝跡

写真図版235 溝跡



平 面



平 面



土层断面
(7) D III r 2 沟跡




土层断面
D III s 2 沟跡

写真図版236 溝跡



平 面



平 面



土層断面



土層断面

(8) E III e 3 溝跡

写真図版237 溝跡



平 面



土层断面




土层断面



土层断面

(9) D III 9 9 溝跡
写真図版238 溝跡




平 面



土层断面

(11) D III ○ 10 溝跡

写真図版239 溝跡



平 面



平 面




土層断面
(12) E III b 11 溝跡



土層断面
(10) D III u 10 溝跡

写真図版240 溝跡



平 面



土层断面

(13) D III ○14 溝跡

写真図版241 溝跡



平面



平面



土層断面

(15) D III 5 15 溝跡-1

(16) D III 5 15 溝跡-2



土層断面

(15) D III 5 15 溝跡-1

写真図版242 溝跡



平 面



平 面



土层断面
(17) E III d 16 沟跡




土层断面
(18) D III o 17 沟跡

写真图版243 沟跡




平 面



平 面



土层断面
(19) D III P 17 溝跡



土层断面
(22) D III P 22 溝跡

写真図版244 溝跡



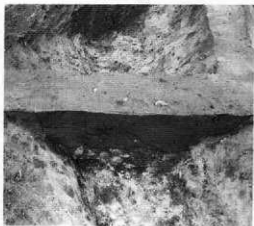
平 面



平 面



土層断面
(21) D III n 18 溝跡

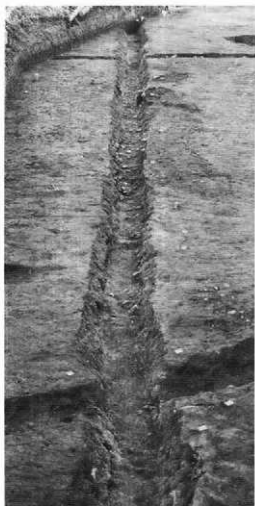


土層断面
(20) D III m 18 溝跡

写真図版245 溝跡



平面



平面



土层断面
(23) D III 1 23 沟跡



土层断面
(22) D III P 22 沟跡

写真図版246 溝跡



平面



平面



土层断面
(26) D V k 5 溝跡



土层断面
(24) D III r 25 溝跡

写真図版247 溝跡




平 面



平 面



土層断面
(27) DIV E 7 溝跡



土層断面
(36) DIV I 11 溝跡

写真図版248 溝跡



平面



平面



土层断面
(25)DVI 2 溝跡



平面



土层断面
(28)D.V. m7 溝跡
(29)D.V. 18 溝跡-1

写真図版249 溝跡



平 面



平 面



土层断面
(30)DV18 沟迹-2



土层断面
(31)DV08 沟迹

写真图版250 沟迹



平面



平面



土層断面
(33) DIV n 10 溝跡



土層断面
(32) DIV q 8 溝跡
(34) DIV P 10 溝跡


写真図版251 溝跡



平 面
(35) D V m 11 溝跡



平 面



土層断面
(46) D V l 18 溝跡

写真図版252 溝跡




36 DIV 111 溝跡

35 DIV m11 溝跡


平面



平面




土層断面
(35) DIV m11 溝跡
(36) DIV 111 溝跡



土層断面
(37) DIV P14 溝跡

写真図版253 溝跡



平 面



土層断面



土層断面



土層断面

(32) D.V. q 8 溝跡
 (38) D.V. n 16 溝跡-1
 (39) D.V. n 16 溝跡-2




土層断面

(40) D.V. o 16 溝跡
 (41) D.V. l 16 溝跡
 (45) D.V. k 18 溝跡

写真図版254 溝跡



平面



土層断面
(55) C V t 23 溝跡



(51) C V x 14 溝跡


(52) C V x 18 溝跡

(53) C V x 17 溝跡

平面

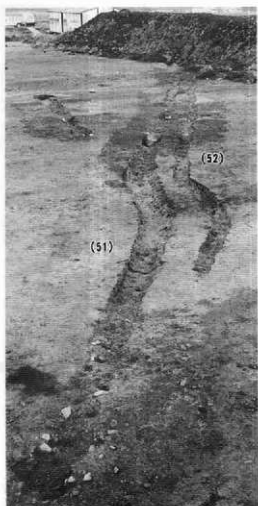


土層断面



土層断面
(51) C V x 14 溝跡
(52) C V x 17 溝跡
(53) C V x 18 溝跡

写真図版255 溝跡




平 面



平 面



土層断面
(52)CV x 17溝跡



土層断面
(58)CV P 1 溝跡


写真図版256 溝跡



平 面



平 面



土层断面
(59) C VI x 1 溝跡



土层断面
(60) C VI n22 溝跡

写真図版257 溝跡



平 面



平 面



土层断面
(61) C VII d 3 沟跡



土层断面
(65) C VII c 9 沟跡

写真図版258 沟跡



平 面

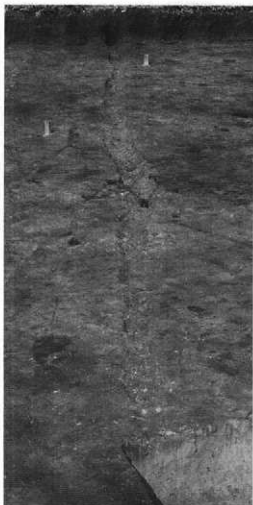


土層断面
(62)C VII 8 3 溝跡

写真図版259 溝跡



平 面



平 面



土層断面
(64) C VII f 7 溝跡



土層断面
(69) B VII k 25 溝跡

写真図版260 溝跡



平 面
(98) C VII d 10 溝跡



平 面
(67) C VII e 11 溝跡


写真図版261 溝跡



平 面




平 面



土层断面
(68) B VII n 21 沟跡




平 面

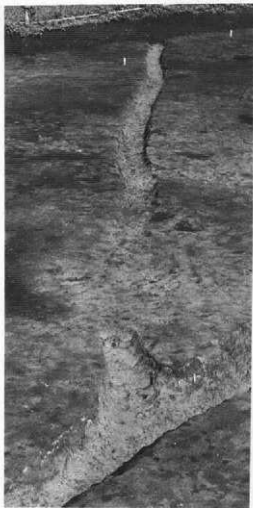


土层断面
(77) A XII Y 6 沟跡

写真図版262 溝跡




平面



平面



土层断面
(71)B VII 8 溝跡

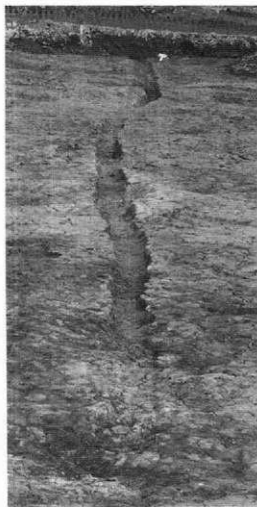


土层断面
(70)B VII 5 溝跡

写真図版263 溝跡



平 面



平 面



土层断面
(72) A X ○ 25 沟迹



土层断面
(73) A XI ○ 4 沟迹


写真图版264 沟迹



平面



平面



土层断面
(74) A XI w 25 沟跡



土层断面
(75) A XII o 4 沟跡

写真図版265 溝跡




平 面



土层断面



土层断面
(76) A XII ○ 8 溝跡



平 面




土层断面
(78) A XII ○ 9 溝跡

写真図版266 溝跡



平 面



土層断面



土層断面

(82) A XII r 18 溝跡

写真図版267 溝跡



平 面

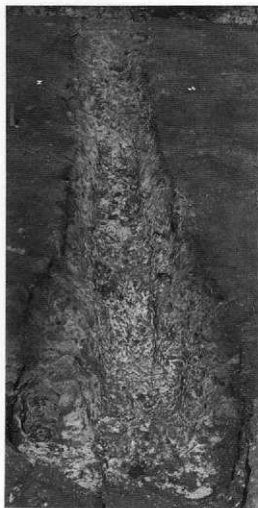


土層断面
(85) A XII s 8 溝跡
(86) A XII s 8 溝跡



土層断面
(88) A XII u 15 溝跡
(89) A XII t 10 溝跡

写真図版268 溝跡




平面



平面



土层断面
(87) B XIII b 11 溝跡



土层断面
(86) A XIII s 8 溝跡


写真図版269 溝跡



平 面



平 面



土层断面
(89) A XIII t 18 沟跡



土层断面
(88) A XIII u 15 沟跡

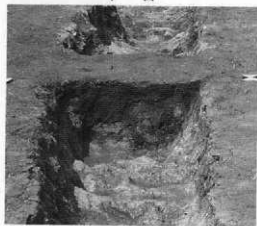
写真図版270 溝跡



平面



平面



土层断面
(90) A XIII v 22溝跡




土层断面
(27) A XII s 20方形周溝遺構

写真図版271 溝跡



平面 (1) DV b 14 方形周溝遺構 断面




平面 (2) DV c 15 方形周溝遺構 断面



平面



土层断面




土层断面



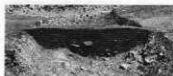
土层断面

(20) A XII t 22 方形周溝遺構

写真図版272 方形周溝遺構




平 面



土層断面




土層断面



土層断面

(4) A XI t 25 方形周溝遺構



平 面



土層断面



土層断面



土層断面



土層断面

(3) A XI u 24 方形周溝遺構

写真図版273 方形周溝遺構




平 面




土层断面



土层断面




土层断面

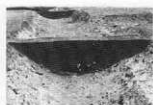


土层断面

(10) AⅫ s 4 方形周溝遺構



平 面



土层断面



土层断面



土层断面

(5) AⅫ s 1 方形周溝遺構

写真図版274 方形周溝遺構



平 面



土層断面



土層断面




土層断面




土層断面

(18) AⅩs 7 方形周溝遺構



平 面



土層断面



土層断面



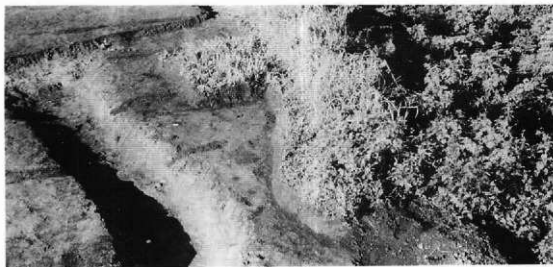
土層断面



土層断面

(6) AⅩu 1 方形周溝遺構

写真図版275 方形周溝遺構



平 面



土層断面



土層断面

(22) A XII s 9 方形周溝遺構




平 面



土層断面



土層断面




土層断面



土層断面

(7) A XII q 2 方形周溝遺構


写真図版276 方形周溝遺構



平 面




土层断面



土层断面

(8) AⅫ n 3 方形周溝遺構




平 面



土层断面



土层断面




土层断面



土层断面

(8) AⅫ o 3 方形周溝遺構


写真図版277 方形周溝遺構



平 面




土层断面



土层断面

(13) AⅫ n 6 方形周溝遺構




平 面



土层断面



土层断面




土层断面



土层断面

(11) AⅫ o 6 方形周溝遺構

写真図版278 方形周溝遺構



平 面



土層断面



土層断面




土層断面



土層断面

(12) A XII P 5 方形周溝遺構



平 面



土層断面



土層断面




土層断面



土層断面

(17) A XII O 7 方形周溝遺構

写真図版279 方形周溝遺構



平 面



土層断面



土層断面



土層断面




土層断面

(14) A XII r 6 方形周溝遺構




平 面




土層断面



土層断面




土層断面



土層断面

(15) A XII s 6 方形周溝遺構

写真図版280 方形周溝遺構



平 面



土層断面



土層断面



土層断面




土層断面

(16) A XII n 7 方形周溝遺構




平 面

(23) A XII n 10 方形周溝遺構
写真図版281 方形周溝遺構




平 面



土层断面



土层断面



土层断面

(18) A Ⅹ Ⅹ 7 方形周溝遺構




平 面



土层断面



土层断面




土层断面



土层断面

(20) A Ⅹ Ⅹ 8 方形周溝遺構
写真図版282 方形周溝遺構



平 面



土层断面



土层断面




土层断面



土层断面

(21) A XII P 9 方形周溝遺構



平 面



土层断面



土层断面



土层断面



土层断面

(25) A XII P 10 方形周溝遺構

写真図版203 方形周溝遺構



平 面



平 面



平 面



土層断面



土層断面

(1)DW h16烟跡

写真図版284 (1)DW h16烟跡



平面



断面

(1) A XII t 3 集石遺構



平面



断面



断面



古銭出土状況

(2) A XII r 4 集石遺構-1



平面



断面

(3) A XII r 4 集石遺構-2

写真図版285 集石遺構



平面



断面

(4) A Ⅷ s 9 集石遺構



平面



断面

(5) A Ⅷ P 10 集石遺構



平面



平面



土層断面


(1) D III o 18 近世墓城



土層断面

(1) D IV n 10 中世土坑

写真図版286 集石遺構・墓城・土坑

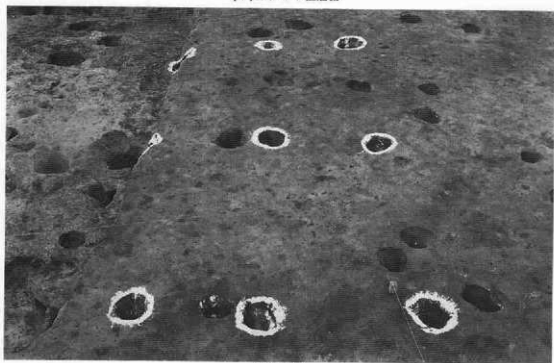


完掘全景



土層断面

(1) DIV i 7 住居跡



完掘全景

(8) DIV n 7 掘立柱建物跡-2

写真図版287 中世住居跡・掘立柱建物跡



完掘全景



柱穴断面



柱穴断面

(2) D III r 8 掘立柱建物跡



完掘全景



柱穴断面



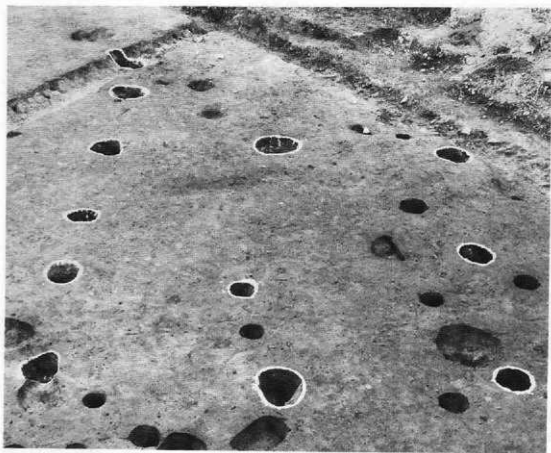
柱穴断面



柱穴断面

(1) D III r 5 掘立柱建物跡

写真図版288 掘立柱建物跡



完掘全景（東から）



柱穴 2



柱穴 3



柱穴 4



柱穴 5



柱穴 7



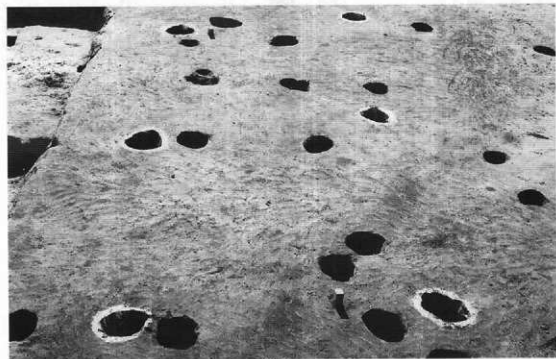
柱穴 8

(3) D1M1 獨立柱建物跡

写真図版289 獨立柱建物跡




完掘全景
(4)DV n 4 獨立柱建物跡



完掘全景
(7)DV n 7 獨立柱建物跡-1


写真図版290 獨立柱建物跡



完掘全景
(10)DW 1 8 掘立柱建物跡



完掘全景
(5)DW m 5 掘立柱建物跡
写真図版291 掘立柱建物跡



完掘全景（南から）
 (6) D IV f 6 掘立柱建物跡



完掘全景



土層断面



土層断面



土層断面



土層断面

(11) D III r 24 柱穴列

写真図版292 (11) D III r 24 柱穴列



(1)DVb 8~e 6 柱穴群



(2)DV区柱穴群

写真図版293 柱穴群



1号塚～4号塚調査前全景（南東から）




5号塚調査前全景

写真図版294 塚



葬石出土状況（東から）




土層断面
(1)1号塚

写真図版295 塚




葬石出土状況(南から)




土層断面
(2) 2号塚
写真図版296 塚



完掘後全景（南から）



土層断面
(4)4号塚
写真図版297 塚



葬石出土状況（東から）



土層断面
(1)5号塚

写真図版298 塚



平 面



平 面



断 面
(8) A XII t 5 烧土



断 面
(2) D II t 23 烧土



断 面
(3) D III h 25 烧土



断 面
(9) A XII s 8 烧土



断 面
(4) C VI h 20 烧土



断 面
(5) B VII t 12 烧土

写真图版299 烧土




平 面



断 面

(6) A XI s 25 烧土



平 面



断 面

(7) A XII P 3 烧土



写真图版300 烧土



A XII u 20住居跡



D II x 4 土坑



D II y 9 土坑-1



D II y 9 土坑-2



D II t 11 土坑



1 (3049)



2 (3050)



3 (3051)



5 (3053)



6 (3054)



4 (3052)



7 (3055)



D II t 12 土坑-1



1 (3251)

D II t 13 土坑



1 罎(106)

D III t 13 土坑



1 (3056)



3 (3058)



2 (3057)



4 (3059)



5 (3060)




6 (3061)



7 (3062)



8 (3063)




9 (3064)




10 (3065)

D III m 22 土坑

写真図版301 (平安・縄文の土坑)




写真図版302 (縄文土坑・陥し穴状遺構)



縄文石器-1

写真図版303 遺構外出土遺物(縄文石器)



縄文石器-2

写真図版304 遺構外出土遺物(縄文石器)



60




61



64石斧

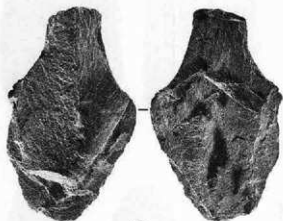


62

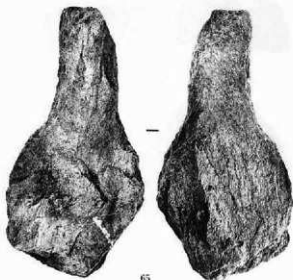


63

(60-63=7)



66

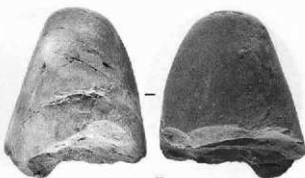


65



67

(65-67石鏃)



68

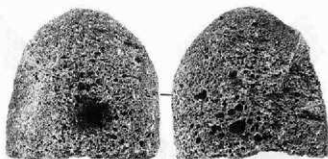
68(両刃鏃)

縄文石器-3

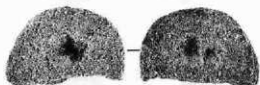
写真図版305 遺構外出土遺物(縄文石器)




69 片刀殘部



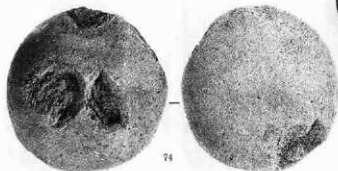
71



72




70 磁石



74

(71-74円石)




75



73

縄文石器-4

写真図版306 遺構外出土遺物(縄文石器)



縄文石器-5

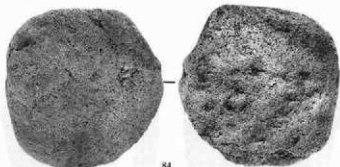
写真図版307 遺構外出土遺物(縄文石器)



83



89



84

(83-84磨石)



90



85

86

87

(85-87石棒)



91


(89-91棒状木)



88石製品

縄文石器-6・石製品

写真図版308 遺構外出土遺物(縄文石器)



AⅡP18

AⅡP18

AⅡ区

AⅢ区口唇


写真図版309 遺構外出土遺物(縄文土器)




写真図版310 遺構外出土遺物(縄文土器)



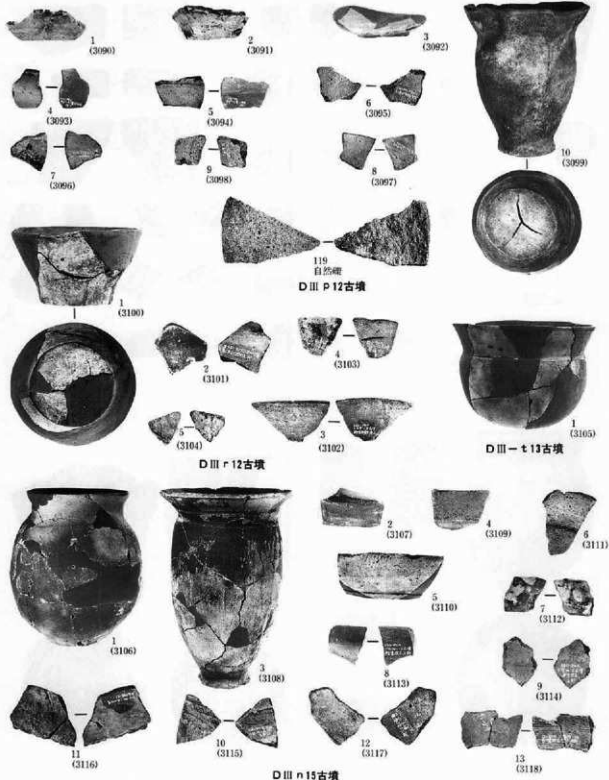
写真図版311 遺構外出土遺物(縄文土器)




写真图版312 遗構外出土遺物(弥生土器)



写真图版313 遺構外出土遺物(弥生土器)




写真図版315 古墳出土遺物



D III 917古墳



D III 17古墳



砥石
118 (125)



1 (3144)



3 (3145)


D III 11墓塚




D III 15墓塚①




写真図版316 古墳・墓塚出土遺物



写真图版317 墓坑·出土遗物




写真图版318 黑曜石



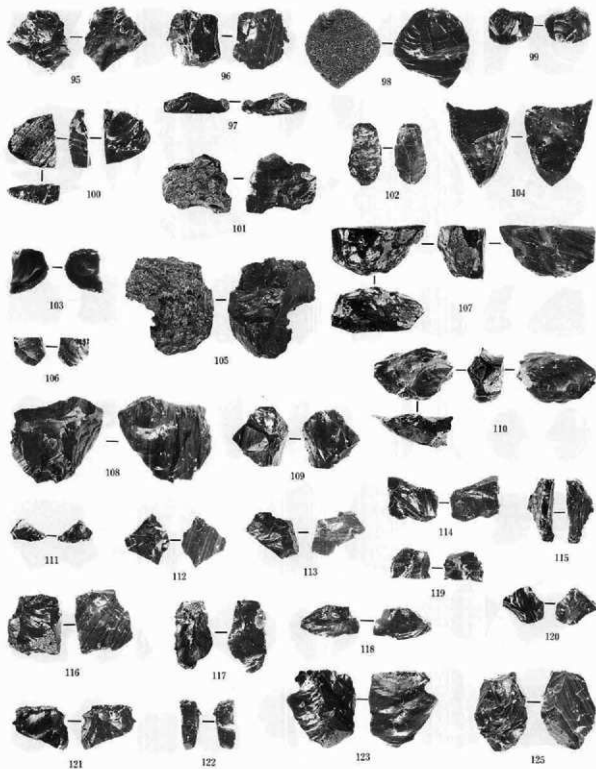
写真图版319 黑曜石



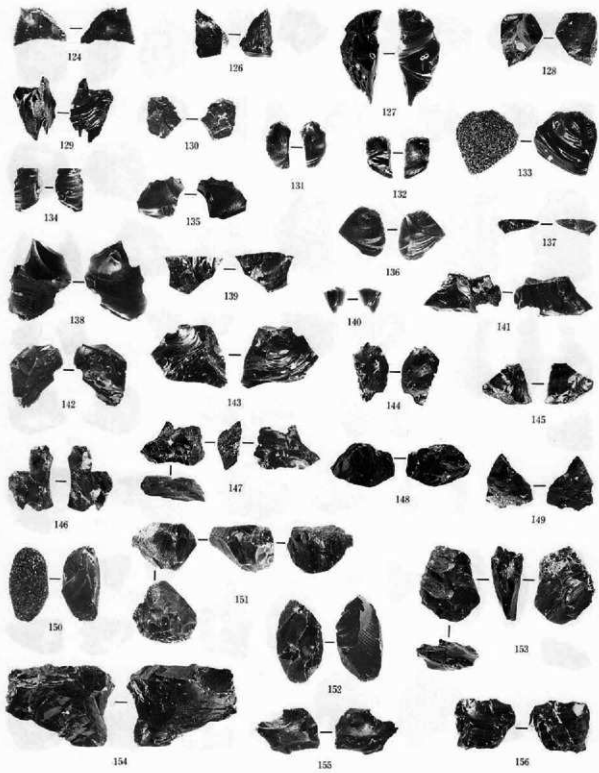
写真图版320 黑曜石



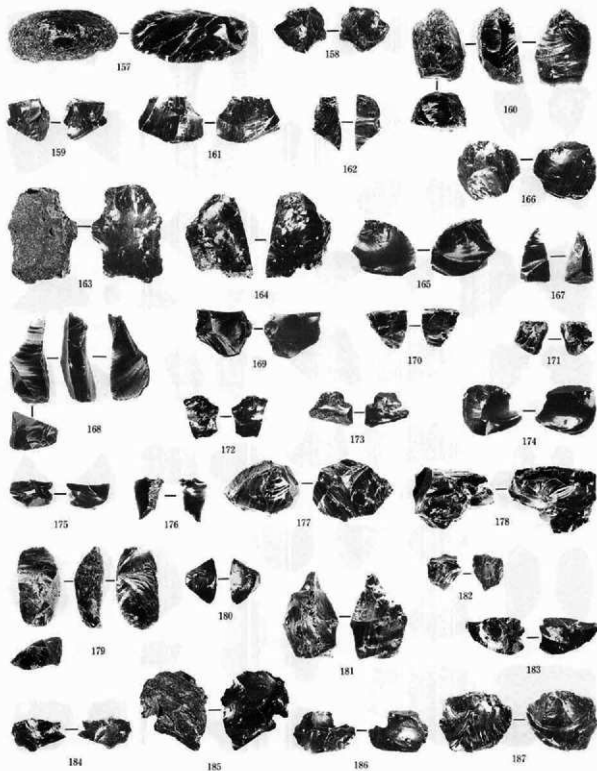
写真图版321 黑曜石




写真図版322 黑曜石



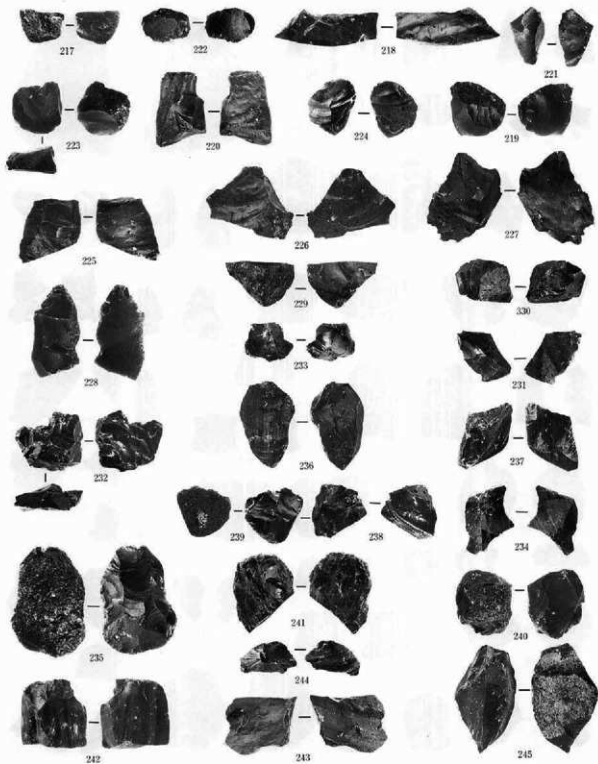
写真图版323 黑曜石



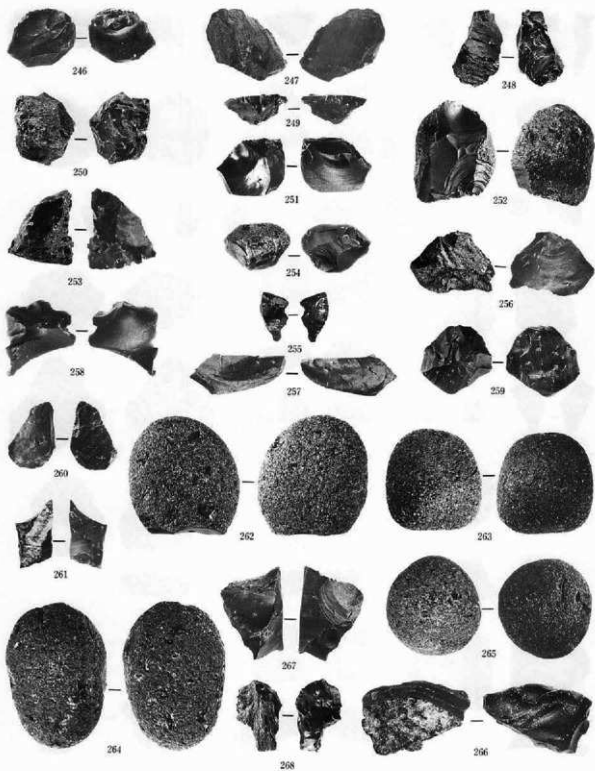
写真图版324 黑曜石




写真图版325 黑曜石




写真图版326 黑曜石



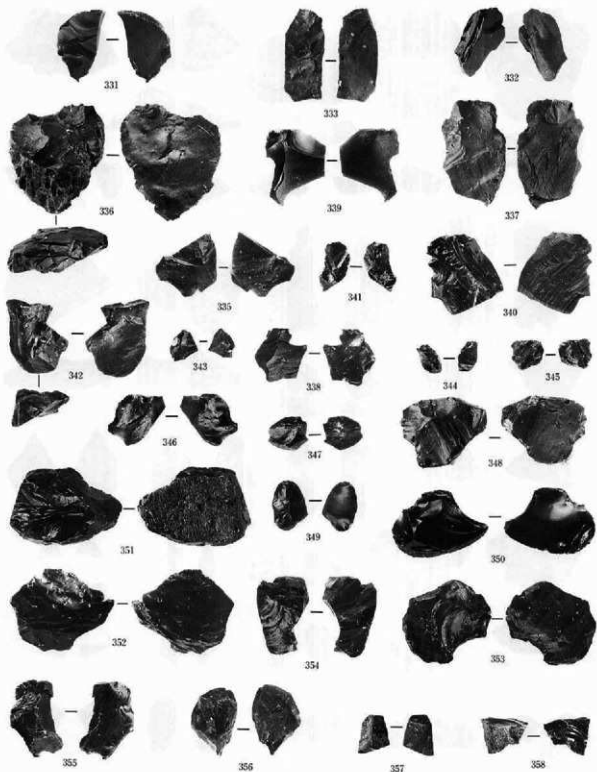
写真图版327 黑曜石




写真图版328 黑曜石



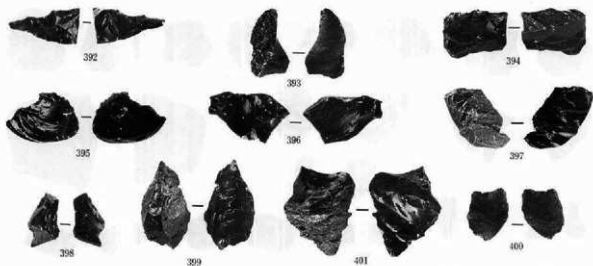
写真图版329 黑曜石



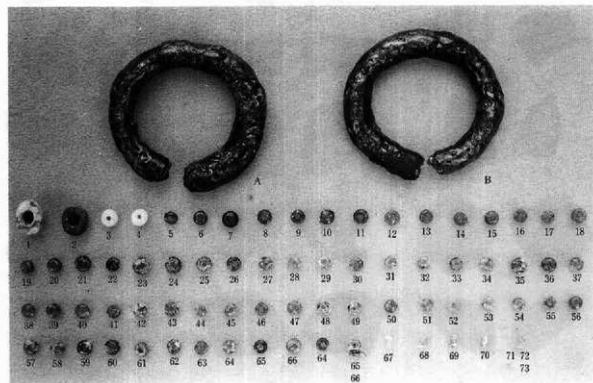
写真图版330 黑曜石



写真図版331 黒曜石




A. 黑曜石




A. B. 1-73

B. 耳環・玉類

写真図版332 黑曜石・耳環・玉類




E I b 25住居跡 (1, 9, 10(2/3), 4(2/9))

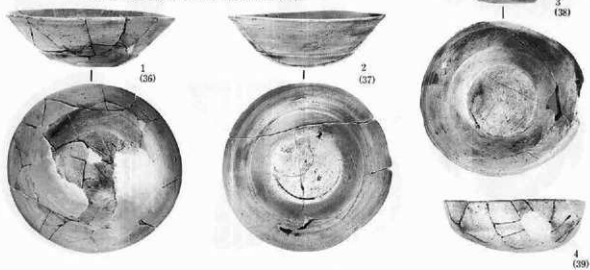


D II × 1住居跡①

写真図版333 住居跡出土



D II × 1 住居跡② (10, 11, 16(22/3), 22(31/2))




D II × 2 住居跡①

写真図版334 住居跡出土



D II x 2 住居跡②




E II a 3 住居跡-1 (1, 2:12/9)

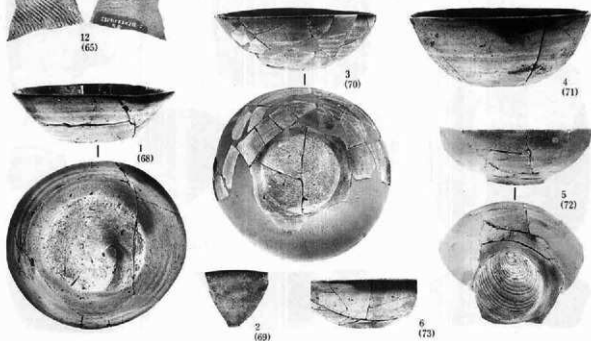


E II a 3 住居跡-2 ①

写真図版335 住居跡出土



E III a 3 住居跡-2②




D II x 6 住居跡①

写真図版336 住居跡出土




D II × ■ 住居跡② (3112/9)

写真図版337 住居跡出土




D II × 8 住居跡② (32, 33, 34, 37:2/9, 40:1/6)

写真図版338 住居跡出土

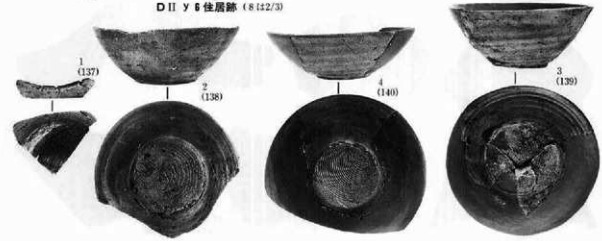


D II × 6 住居跡④ (51, 53(42/3), 54, 55(42/9))

写真図版339 住居跡出土




D II y 6 住居跡 (8 12/3)




D II y 7 住居跡①

写真図版340 住居跡出土




D II 5 7 住居跡-1 ② (16, 17, 18, 19) 132/9 22121/6)

写真図版341 住居跡出土




D II 57 住居跡-1 ③




D II 57 住居跡-2 ①

写真図版342 住居跡出土




D II 57 住居跡-2② (32/11/6 33, 34/12/9)

写真図版343 住居跡出土




D II 9 7 住居跡-2 ① (35-41)(42/9 42, 44, 50, 51)

写真図版344 住居跡出土




D II 67 住居跡-2 ④

写真図版345 住居跡出土




D II v 7 住居跡① (1~3, 5, 9) (2/3)

写真図版346 住居跡出土




D II v 7 住居跡② (3812/3)

写真図版347 住居跡出土




D II v 7 住居跡①(43, 44(21/4))




D II t 8 住居跡-1 ①

写真図版348 住居跡出土




D II t 住居跡-1②


写真図版349 住居跡出土



写真図版350 住居跡出土




D II t 住居跡-2②



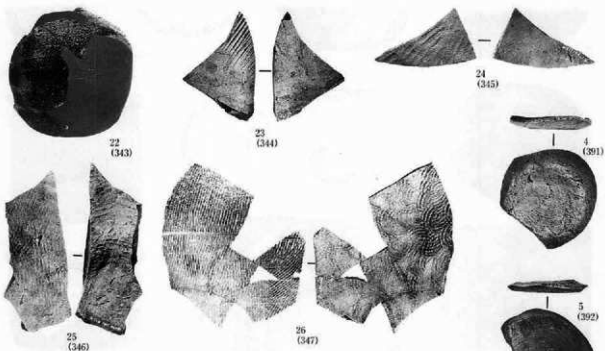
D II r 住居跡①

写真図版351 住居跡出土




D II r 9 住居跡②

写真図版352 住居跡出土




D II r 9 住居跡③ (25, 26(21/4))




D II x 9 住居跡①

写真図版353 住居跡出土



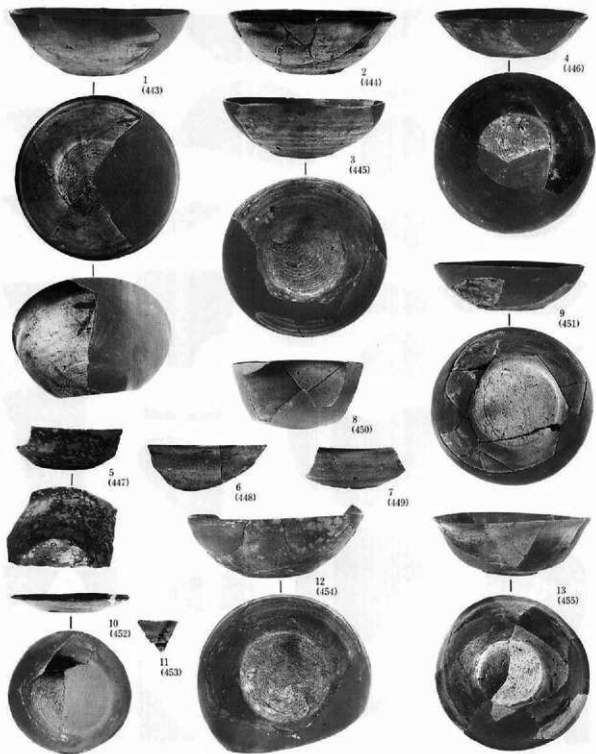
D II × 9 住居跡② (1912/9 25(11)/6 29(11)/4)

写真図版354 住居跡出土



D II - u 10住居跡

写真図版355 住居跡出土




D II 911住居跡-1 ①

写真図版356 住居跡出土




D II 611住居跡-1 ② (28-311±2/9 271±1/6)

写真図版357 住居跡出土



D II 511住居跡-1③ (37, 44)11/6 38-40)12/9)

写真図版358 住居跡出土




写真図版359 住居跡出土




D II u11住居跡-1② (25, 30:12/9)

写真図版360 住居跡出土



D II u 11 住居跡-1 ③




D II r 12 住居跡①

写真図版361 住居跡出土



D II r 12住居跡②

写真図版362 住居跡出土



D II r 12住居跡① (32, 42(11/6) 33, 34, 39, 43, 50(12/9))

写真図版363 住居跡出土



54
(606)



55
(607)



56
(608)




58
(610)



57
(609)



59
(611)



60
(612)




61
(613)




62
(614)



63
(615)



64
(616)




66
(618)




68
(620)

D II r 12住居跡④ (54, 57:12/9)

写真図版364 住居跡出土




D II r 12住居跡⑤




D II t 12住居跡①

写真図版365 住居跡出土



D II t 12住居跡② (18:11/6 20:12/9)

写真図版366 住居跡出土



D II x12住居跡 (11(21)/4)

写真図版367 住居跡出土




D II × 14住居跡①
 写真図版388 住居跡出土




D II × 14住居跡② (21(11/6 23, 29, 31(12/9)

写真図版369 住居跡出土




写真図版370 住居跡出土




D II v 23住居跡① (6、7、9、10:12/9)

写真図版371 住居跡出土




写真図版372 住居跡出土




○ III u I 住居跡②

写真図版373 住居跡出土



D III u 1 住居跡③ (32142/9)

写真図版374 住居跡出土



D III Y 1 住居跡


E III 5 1 住居跡①

写真図版375 住居跡出土



E III 区 1 住居跡② (38次番)

写真図版376 住居跡出土




E III 6 1 住居跡①




E III i 1 住居跡①

写真図版377 住居跡出土



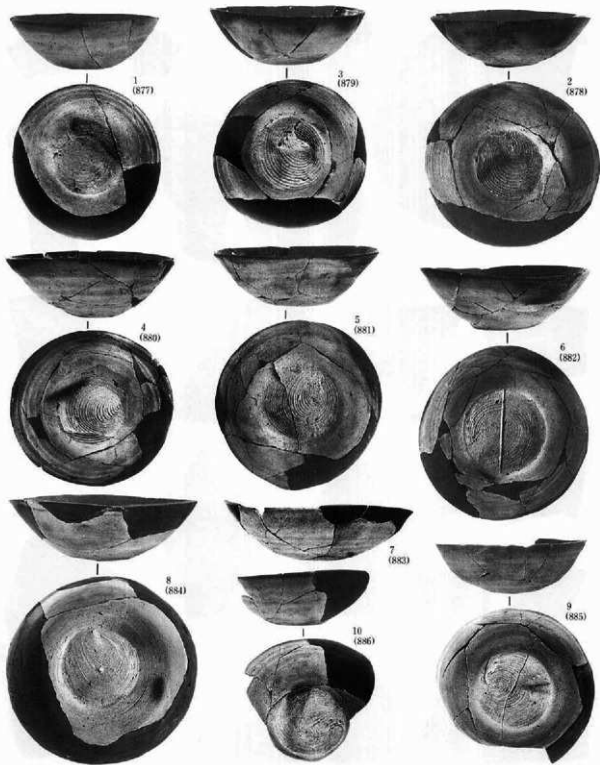
E III 1 住居跡② (35, 36142/9)

写真図版378 住居跡出土




E III | 1 住居跡③ (47, 48122/9)

写真図版379 住居跡出土



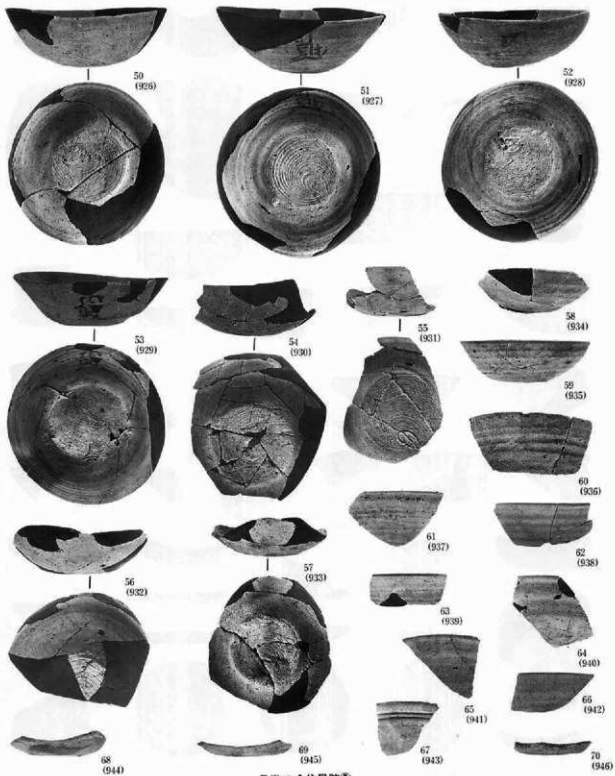
E III • 2 住居跡①

写真図版380 住居跡出土




E III ● 2住居跡②

写真図版381 住居跡出土




E III • 2 住居跡①

写真図版382 住居跡出土



写真図版383 住居跡出土



D II i 2 住居跡②


写真図版384 住居跡出土



37
(996)




40
(999)



39
(998)



38
(997)



41
(1000)




42
(1001)



44
(1003)




43
(1002)



45
(1004)


E III i 2 住居跡③

写真図版385 住居跡出土




D III w 5 住居跡①

写真図版386 住居跡出土



D III w 5 住居跡②



D III w 8 住居跡①

写真図版387 住居跡出土



9
(1036)



10
(1037)



11
(1038)



14
(1041)



12
(1039)



15
(1042)



1
(1046)




13
(1040)



18
(1043)



16
(1043)



17
(1044)



D III w 8 住居跡② (10, 18(1/4))



2
(1047)



3
(1048)




4
(1049)



5
(1050)


D III x 10 住居跡①

写真図版388 住居跡出土



D III × 10住居跡② (14. 37(12/3))

写真図版389 住居跡出土

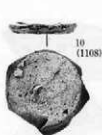
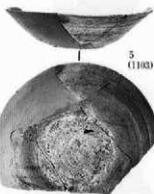
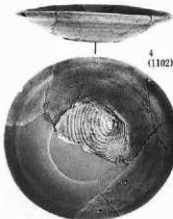


D III × 10住居跡③

写真図版390 住居跡出土




D III × 10住居跡④



D III P 12住居跡① (14±2/9, 15±1/4)

写真図版391 住居跡出土



E III a 12住居跡①

写真図版392 住居跡出土



10
(1132)



11
(1133)



12
(1134)



13
(1135)



14
(1136)



15
(1137)



18
(1140)



16
(1136)



17
(1139)



19
(1141)



1
(1146)



22
(1144)




20
(1142)



21
(1143)




23
(1145)



E III ● 12住居跡②


D III ○ 13住居跡①

写真図版393 住居跡出土



D III ○ 13住居跡②


写真図版394 住居跡出土



D III ○ 13住居跡③


D III w 13住居跡①

写真図版395 住居跡出土




D III w 13住居跡②

写真図版396 住居跡出土




D III w13住居跡③(39, 51142/9)

写真図版397 住居跡出土



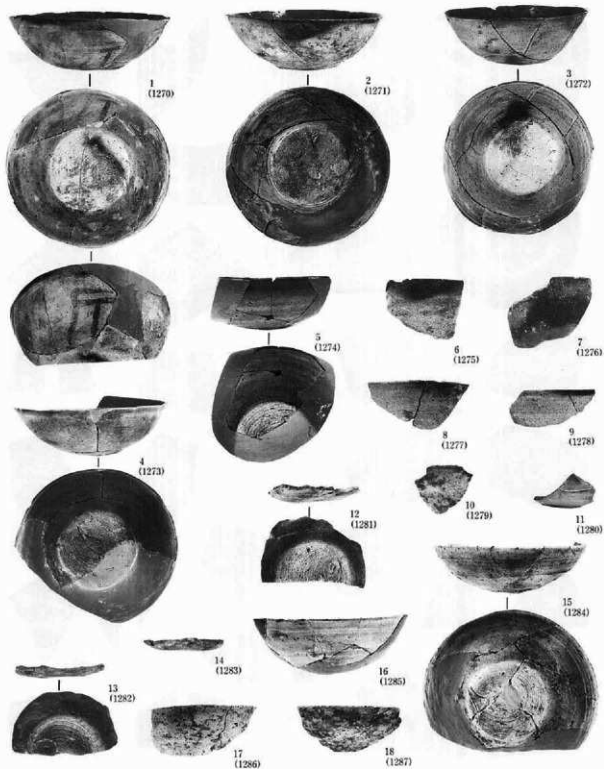
D III w 13住居跡④ (52~54(12/9))

写真図版398 住居跡出土



D III w 13住居跡⑤

写真図版399 住居跡出土




D III P 15住居跡①

写真図版400 住居跡出土




D III P 15住居跡② (27, 44/11/9 34/12/9)

写真図版401 住居跡出土




D III P 15住居跡③




D III t 16住居跡①

写真図版402 住居跡出土



D III t 16住居跡②


写真図版403 住居跡出土




D III t 16住居跡③

D III t 23住居跡①

写真図版404 住居跡出土




D III | 23住居跡②



D III k 25住居跡①

写真図版405 住居跡出土




D III k 25住居跡②




D III v 25住居跡① (5 (142/9))

写真図版406 住居跡出土




DIV J I 住居跡-1

写真図版407 住居跡出土



IV j 1 住居跡-2 ①

写真図版408 住居跡出土





写真図版409 住居跡出土




DIV 1 住居跡②(29(21/4))

写真図版410 住居跡出土




写真図版411 住居跡出土




DIVK 4 住居跡② (24) (22/9)

写真図版412 住居跡出土




D IV k 4 住居跡③(54)(11/0)
 写真図版413 住居跡出土



DIV4 住居跡 (1541/4)


写真図版414 住居跡出土




D Nr 4 住居跡

D Nr 5 住居跡①

写真図版415 住居跡出土




DIV i 5 住居跡② (1341/4)




DIV o 5 住居跡①

写真図版416 住居跡出土



DFV○5住居跡②(12-14, 16, 20)(2/9)

写真図版417 住居跡出土



DIV 5 住居跡③ (21122/9)



8
(1670)




DIV 7 住居跡①

写真図版418 住居跡出土

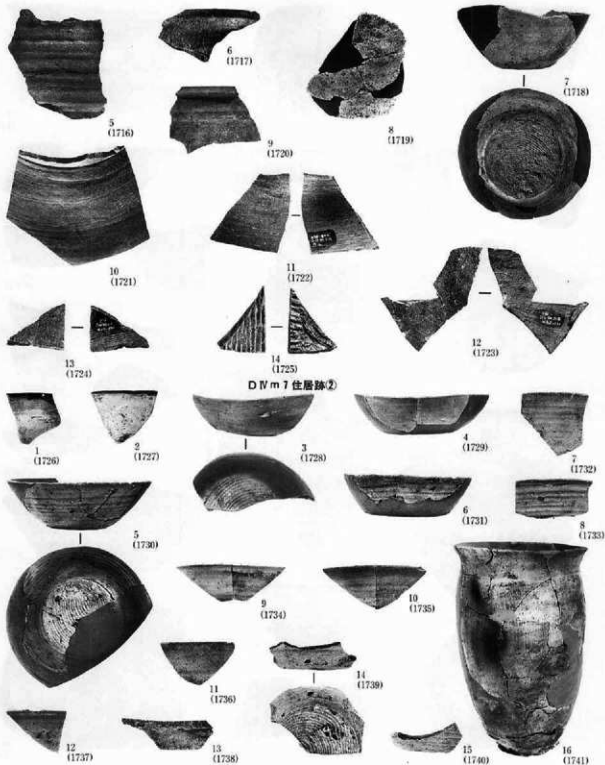


DIV d 7 住居跡②(18121/4 19、28(2/9))


写真図版419 住居跡出土



写真図版420 住居跡出土




写真図版421 住居跡出土




DV d 住居跡②(17, 18, 32)(2/9)

写真図版422 住居跡出土




DIV d ■ 住居跡③





DIV o ■ 住居跡①

写真図版423 住居跡出土



D No 8 住居跡②(29, 30, 35, 38, 45, 47(12/9))

写真図版424 住居跡出土




48
(1815)

55
(1822)

53
(1820)

D V o 住居跡③ (48/22/9)



1
(1823)

3
(1825)

4
(1826)

5
(1827)

2
(1824)

6
(1828)

9
(1831)

7
(1829)

12
(1834)

13
(1835)


8
(1830)

10
(1832)


11
(1833)

C V y 住居跡① (7/22/3)

写真図版425 住居跡出土




DWY 住居跡②




DVC 住居跡①


写真図版426 住居跡出土



写真図版427 住居跡出土




DIV 8 住居跡②



DIV 8 住居跡①

写真図版428 住居跡出土




D IV v 9 住居跡② (16, 21:42/9)




D IV 6 10 住居跡①

写真図版429 住居跡出土




DIV 810住居跡②




DIV j10住居跡①

写真図版430 住居跡出土




DN j10住居跡②(22(11/4) 23(12/9))




DN j10住居跡①

写真図版431 住居跡出土




D IV 10住居跡②(13, 16, 18(2/9))




D IV m10住居跡①

写真図版432 住居跡出土




D IV m16住居跡②

写真図版433 住居跡出土





D IV m10住居跡③(45)42/9 52(41/4)

写真図版434 住居跡出土

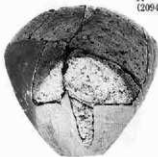


DN m11住居跡①

写真図版435 住居跡出土




DIV m11住居跡②



DIV b12住居跡①

写真図版436 住居跡出土





DI V b 12住居跡②(37, 39, 40:12/9)

写真図版437 住居跡出土



D IV b 12住居跡①





D IV i12住居跡




D V n13住居跡①

写真図版436 住居跡出土

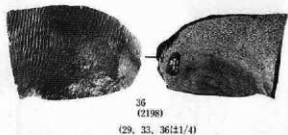




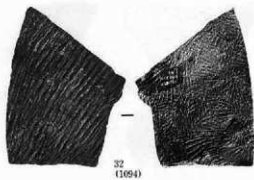


写真図版439 住居跡出土



DN Ⅱ 23住居跡②(2742/9)

写真図版440 住居跡出土




D IV 23住居跡③(35(12/9))



C V 21住居跡


写真図版441 住居跡出土A、B



C V r 25住居跡


C VI P 4住居跡①(13142/9)

写真図版442 住居跡出土



C VI P 4 住居跡②(18, 19, 32(42/9))


写真図版443 住居跡出土



C VI P 4 住居跡③

C VI r 6 住居跡①(18121/4)

写真図版444 住居跡出土



CVI r 6 住居跡①(17, 19, 21, 22(1/4), 20, 27(2/9))


写真図版445 住居跡出土



C VI r 6 住居跡③(39, 40/12/9)



C VI r 7 住居跡





C VI s 21 住居跡(1/12/9)




C VI f22 住居跡①

写真図版446 住居跡出土




写真図版447 住居跡出土

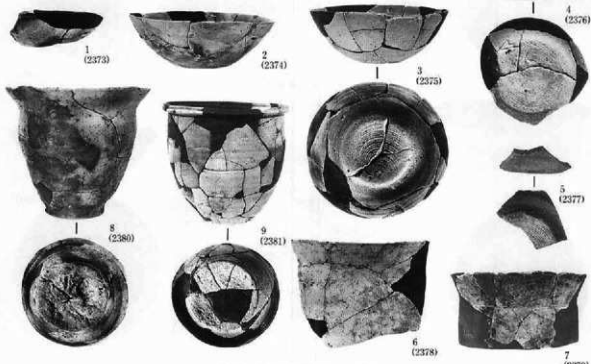


C VI 25住居跡①(1142/9)

写真図版448 住居跡出土




C VI f 2 住居跡




C VII c 3 住居跡① (6-9 (12/9))

写真図版449 住居跡出土




C VII c 3 住居跡② (10, 12, 13/42/9)

B 7 x 7 住居跡




C VII b 7 住居跡



B VII v 8 住居跡


写真図版450 住居跡出土




B VII v 8 住居跡②(11, 19(12/9))

C VII o 8 住居跡

写真図版451 住居跡出土



C VII b 9 住居跡 (2421/4 3-5 2/9)




B VII v 12 住居跡①

写真図版452 住居跡出土



D VII v 12住居跡②


写真図版453 住居跡出土




B VII v 12住居跡①(26, 35(42/9))

B VII w14住居跡①

写真図版454 住居跡出土




B VII w 14 住居跡②




B VII s 16 住居跡

写真図版455 住居跡出土




C VII a 17住居跡




C VII c 18住居跡①

写真図版456 住居跡出土




C VII c 18住居跡

写真図版457 住居跡出土




C VII c 18住居跡①(46, 47, 49(12/9))

写真図版458 住居跡出土



C VII 018住居跡(6、7(12/9))




B VII 110住居跡①(6(11/4))

写真図版459 住居跡出土



日Ⅷ 110住居跡②(7、8(41/0)

写真図版460 住居跡出土



B VIII | 13住居跡①



写真図版461 住居跡出土



B VII 8 13住居跡②



A XI x 2 住居跡-1




A XI x 2 住居跡-2




A XI 9 7 住居跡

写真図版462 住居跡出土




A XI 9 7 住居跡②(111±1/4 151±2/9)

写真図版463 住居跡出土




B XI ■ 15住居跡(15, 16(2/9))

写真図版464 住居跡出土



A XI 918住居跡①

写真図版465 住居跡出土



A XI q 18住居跡②




A XI p 21住居跡




A XI P 23住居跡①

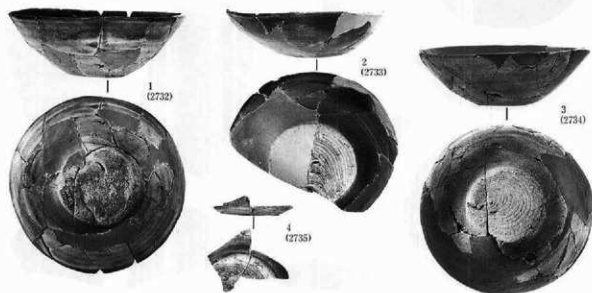
写真図版466 住居跡出土



写真図版467 住居跡出土



B XIII b 1 住居跡

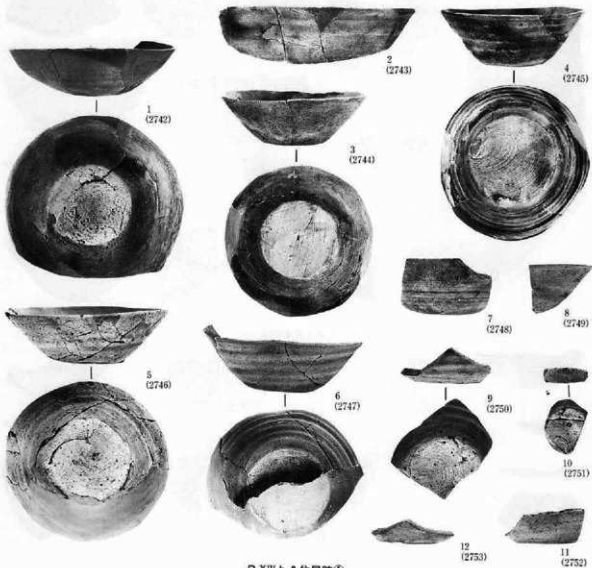


A XIII y 3 住居跡①

写真図版466 住居跡出土




A XIII y 3 住居跡② (101±2/3)




B XIII b 3 住居跡①

写真図版469 住居跡出土



B XIII b 3 住居跡②(18142/9 28(42/3))

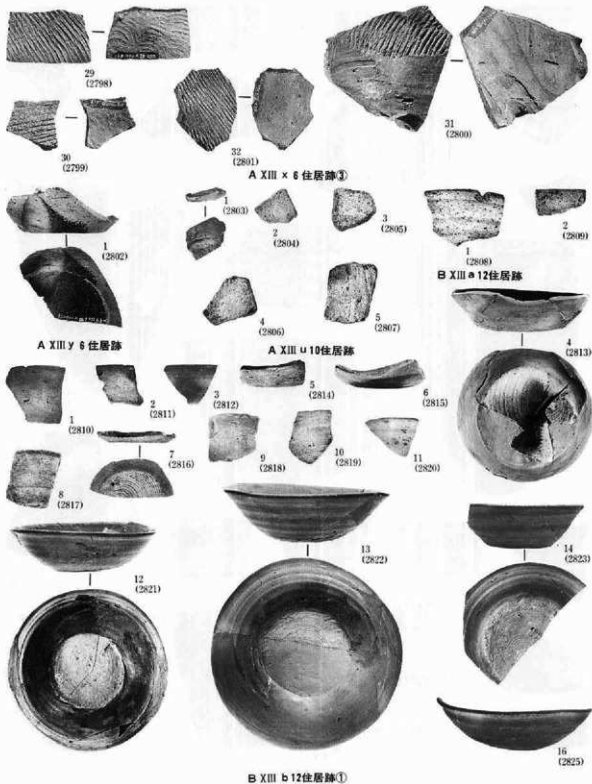


A XIII x 6 住居跡①


写真図版470 住居跡出土



A XIII × 6 住居跡②(13, 14, 28)(42/9)
 写真図版471 住居跡出土




写真図版472 住居跡出土




B XIII b 12住居跡② (21, 22, 27, 28:11/4 23, 24:12/9)

写真図版473 住居跡出土



B XIII b 12住居跡①(29, 30, 34(11/4, 35, 36, 37(12/9)


写真図版474 住居跡出土



B XIII b 12住居跡④(55, 57, 58, 60/12/9)

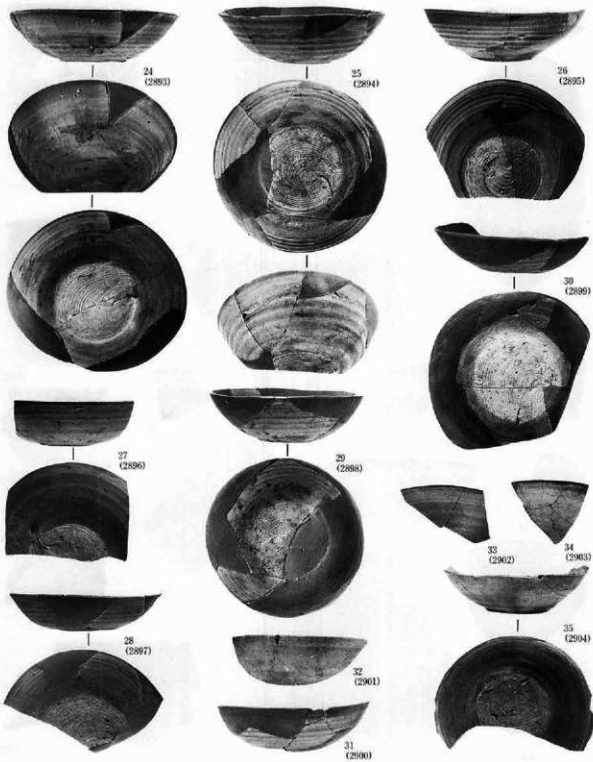
B XIII b 15住居跡①

写真図版475 住居跡出土




B XIII b15住居跡②

写真図版476 住居跡出土




B XIII b 15住居跡③

写真図版477 住居跡出土




B XIII b 15住居跡④(37、39、40、53:11/4 38:12/9)

写真図版478 住居跡出土



写真図版478 住居跡出土



B XIII a 18住居跡② (6 (21/4))


A XIII y 22住居跡①

写真図版480 住居跡出土



A XIII Y 22住居跡②

写真図版481 住居跡出土



A XIII y 22住居跡③

写真図版482 住居跡出土



41
(2988)



42
(2989)



43
(2990)



44
(2991)



45
(2992)



46
(2993)



47
(2994)



48
(2995)



50
(2997)



49
(2996)



53
(3000)



51
(2998)




52
(2999)



54
(3001)

A XIII y22住居跡④(41~43, 45~50, 53~54(12/9))

写真図版483 住居跡出土



A XIII Y 22住居跡⑤(68-71, 73122/9)

写真図版484 住居跡出土



81
(3028)



82
(3029)



84
(3031)



87
(3034)



85
(3032)



83
(3030)



88
(3033)



86
(3033)

A XIII Y 22住居跡⑤(81121/4)



1
(3035)



2
(3036)



3
(3037)



4
(3038)



5
(3039)

B XIII ● 22住居跡




1
(3040)



2
(3041)



3
(3042)



5
(3044)



6
(3045)

A XIV × 2住居跡


写真図版485 住居跡出土



1
(3185)



1
(3187)



3
(3189)



2
(3188)



4
(3190)

D III ○ 25住居跡状



2
(3186)

D III ◡ 23住居跡状



1
(3191)



3
(3193)



4
(3194)



1
(3196)

2
(3197)



2
(3192)



5
(3195)

D IV ○ 2住居跡状




4
(3199)

3
(3198)



5
(3200)



1
(3205)



2
(3206)



6
(3201)

7
(3202)

D IV ◡ 7住居跡状




1
(3203)

2
(3204)

D IV ◡ 8住居跡状



D IV ◡ 14住居跡状①




写真図版486 住居跡状出土




DV c14住居跡状②

写真図版467 住居跡状出土




26
(3220)



25
(3229)



29
(3233)



27
(3231)



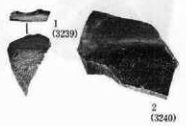
28
(3232)

D IV C 14住居状③


写真図版488 住居跡状出土




D V j 21住居跡状



B VII t 12住居跡状



A XIII x 7住居跡状



写真図版489 住居跡状出土



1
(108)

D I Y 25 土坑



2
(3216)

E II b 1 土坑



1
(3046)

2
(3047)

3
(3048)

D II 8 土坑



1
(3252)



2
(3253)



3
(3254)



4
(3255)



6
(3257)



7
(3258)



5
(3256)

8
(3259)



9
(3260)



14
(3265)



13
(3264)



10
(3261)



11
(3262)



12
(3263)



15
(3266)



16
(3267)



18
(3269)




17
(3268)




19
(3270)

E III f 1 土坑①


写真図版490 土坑出土(平安時代)



写真図版491 土坑出土(平安時代)




ⅢⅢⅠ4土坑②




ⅢⅢ×10土坑

写真図版492 土坑出土(平安時代)




D III p12土坑


写真図版493 土坑出土(平安時代)



写真図版494 土坑出土(平安時代)



D V m 10 土坑 ②



D V j 12 土坑

D V o 12 土坑

写真図版495 土坑出土(平安時代)




C V t 21 土坑 - 1





C V t 22 土坑 - 1



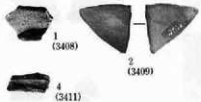
C V t 22 土坑 - 2



C V u 23 土坑 - 2




C V v 23 土坑



B VII x 7 土坑




B VII x 8 土坑



C VII f 11 土坑

写真図版496 土坑出土(平安時代)



1
(3419)

A XI y 13 土坑 - 2



1
(3420)



2
(3421)



3
(3422)



4
(3423)



5
(3424)



6
(3415)



7
(3426)

A XIII y 3 土坑 - 1



1
(3427)



2
(3428)



3
(3429)



4
(3430)

B XIII a 13 土坑




1
(3431)



2
(3432)


B XIII - d 16 土坑

写真図版497 土坑出土(平安時代)




D 1 w23井戸①

写真図版498 井戸出土(平安)




D I w 23井戸(2)



2 (3454)

A Ⅷ u 22井戸



A XIII x 8 炭窟



A XIII x 10 炭窟

A XIII y 11 炭窟

写真図版499 井戸(平安)・炭窟(平安)出土



1
(3465)

A XI 97 墓城



1
(3470)



2
(3471)

B VII r 6 甕棺



3
(3469)



2
(3468)



1
(3467)

D IV 910 合せ口甕棺



2
(3473)




1
(3472)



3
(3474)


B VII t 12 甕棺

写真図版500 墓城(平安)甕棺(平安)



方形周溝


写真図版501 方形周溝遺構出土




D I × 23 清

D II r 12 清①

写真図版502 溝跡(平安)出土



D II r 12溝②



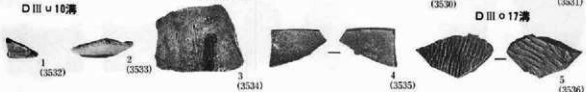
E III e 3溝



D III u 10溝


D III o 14溝

D III o 17溝





D III P 17溝


写真図版503 溝跡(平安)出土



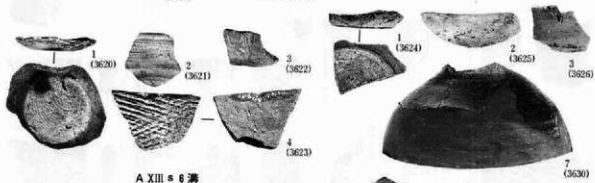

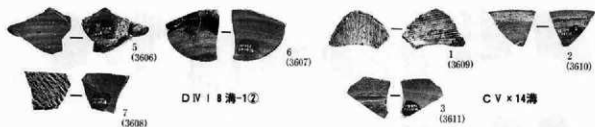
D III m 18 溝




写真図版504 溝跡(平安)出土




写真図版505 溝跡(平安)出土




写真図版506 溝跡(平安)出土




写真図版507 柱穴群(平安)・住居跡・土坑・基壇・塚出土



写真図版508 烟跡(平安)・遺構外出土・遺物




土師器坏②




赤烧坏

写真图版508 遺構外出土遺物




赤焼坏②

写真図版510 遺構外出土遺物



須恵器坏①

写真図版511 遺構外出土遺物



須志器坏②

写真図版512 遺構外出土遺物

144
(3816)



145
(3817)



146
(3818)

須恵器坏③



147
(3819)



148
(3820)



149
(3821)



150
(3822)



151
(3823)



153
(3825)



154
(3826)



152
(3824)



155
(3827)



156
(3828)




159
(3831)



157
(3829)



158
(3830)



160
(3832)



161
(3833)



163
(3835)



165
(3837)



162
(3834)



166
(3838)



164
(3836)




167
(3839)



168
(3840)


土師器壺①

写真図版513 遺構外出土遺物



土師器壺②

写真図版514 遺構外出土遺物



土器器壺③

写真図版515 遺構外出土遺物



213
(3885)



215
(3887)



214
(3886)



216
(3888)



217
(3889)



218
(3890)



219
(3891)



220
(3892)

土師器類④



221
(3893)



222
(3894)



223
(3896)



224
(3895)



225
(3897)



226
(3898)



227
(3899)



228
(3900)



229
(3901)



231
(3903)



230
(3902)



232
(3904)



233
(3905)



234
(3906)




235
(3907)




236
(3908)

須恵器類①

写真図版516 遺構外出土遺物




須惠器集②




須惠器拓本


写真図版517 遺構外出土遺物




写真図版518 遺構外出土遺物




写真図版519 遺構外出土遺物



写真図版520 遺構外出土遺物



写真图版521 遺構外出土遺物

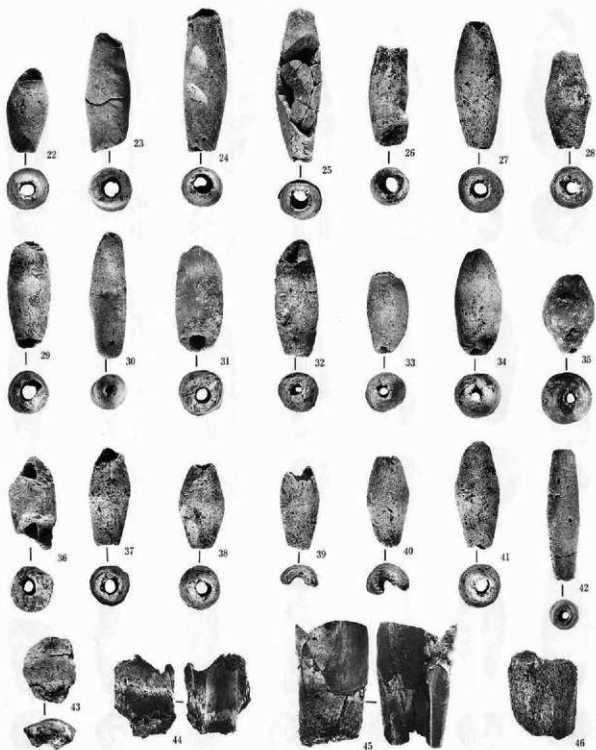


写真図版522 遺構外出土遺物




土鐘

写真図版523 土製品



土鐘・羽口

写真図版524 土製品



羽口・埴・紡錘車

写真図版525 土製品(平安)



砥石

写真図版526 石器製品



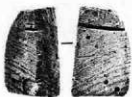
104




103



102



105




108




106

砾石

写真图版527 石器製品




107



109



111



113



112



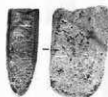
110




117



116




115



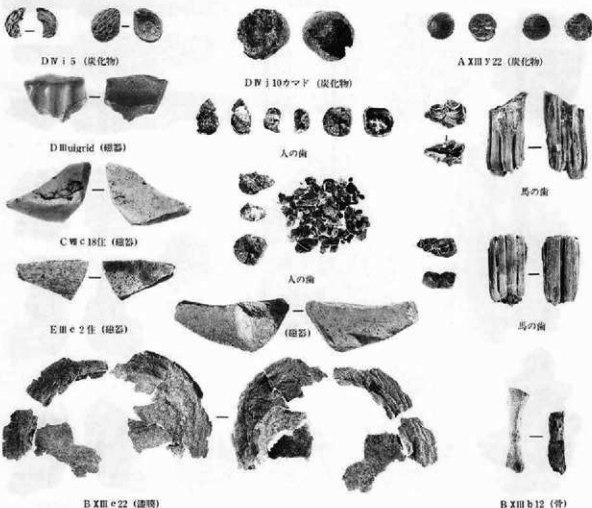
120

砥石

写真図版528 石器製品・墓墳(平安)




A. 礫石

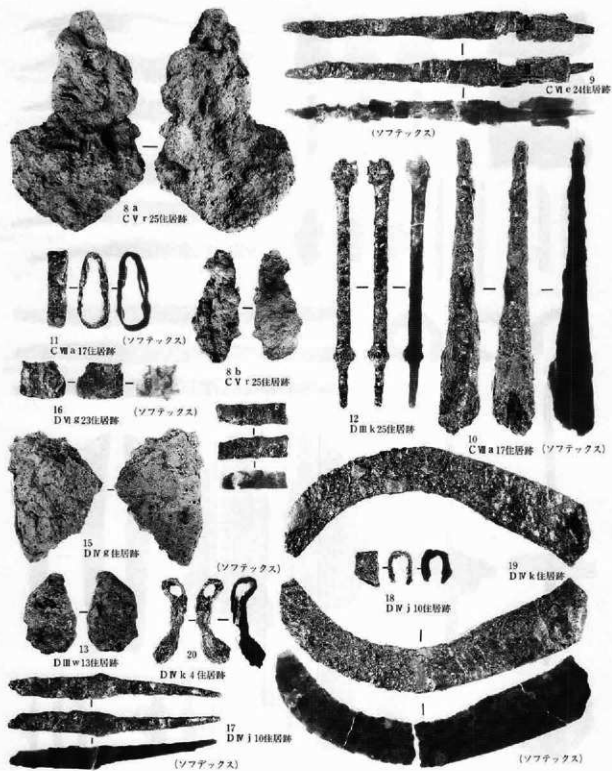


B. その他


写真図版529 石器製品・その他



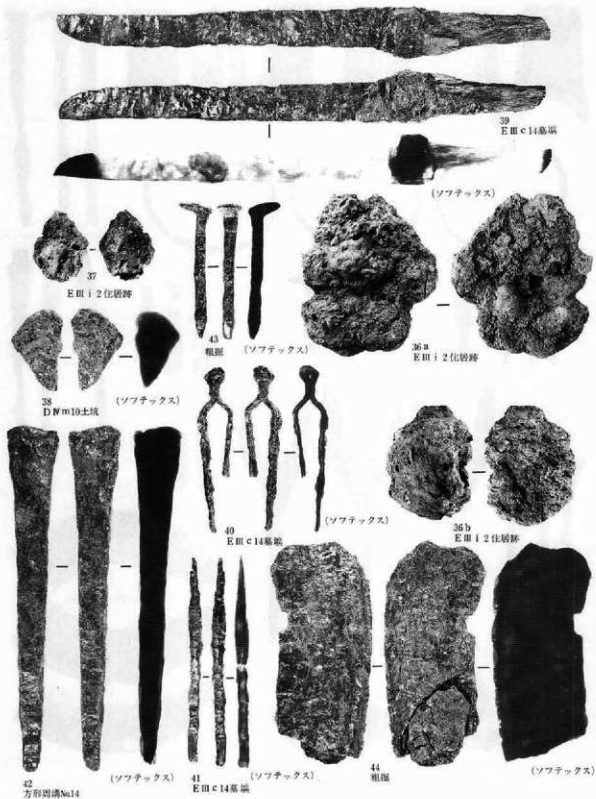
写真図版530 鉄製品



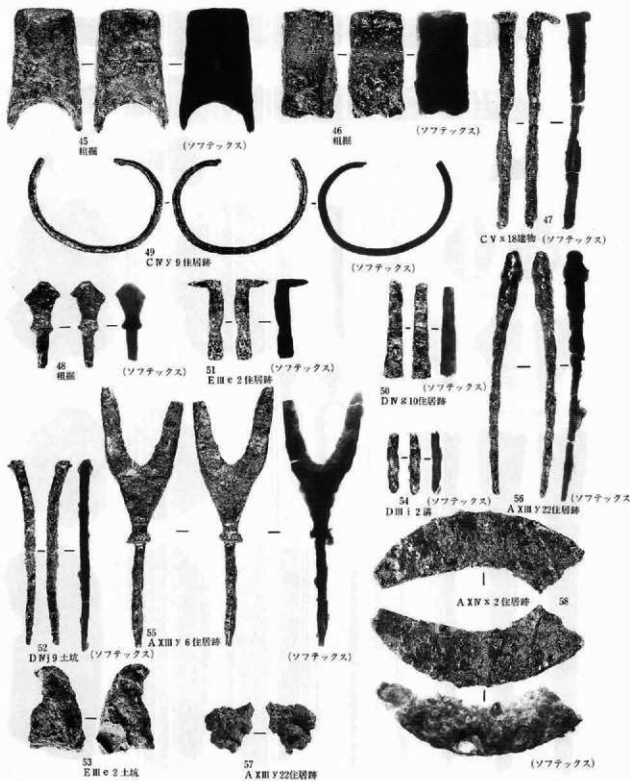
写真図版531 鉄製品



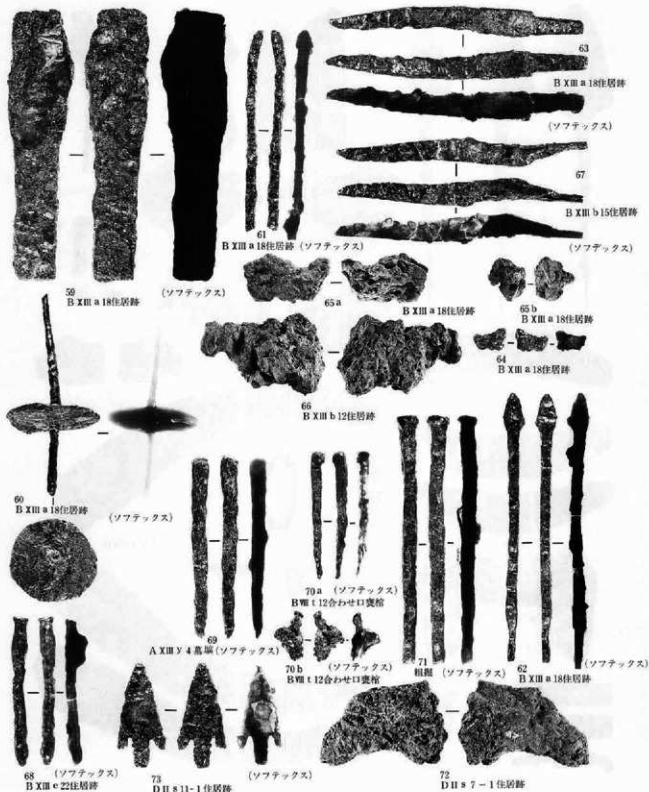
写真図版532 鉄製品




写真図版533 鉄製品




写真図版534 鉄製品




写真図版535 鉄製品




写真図版536 鉄製品




写真図版537 鉄製品



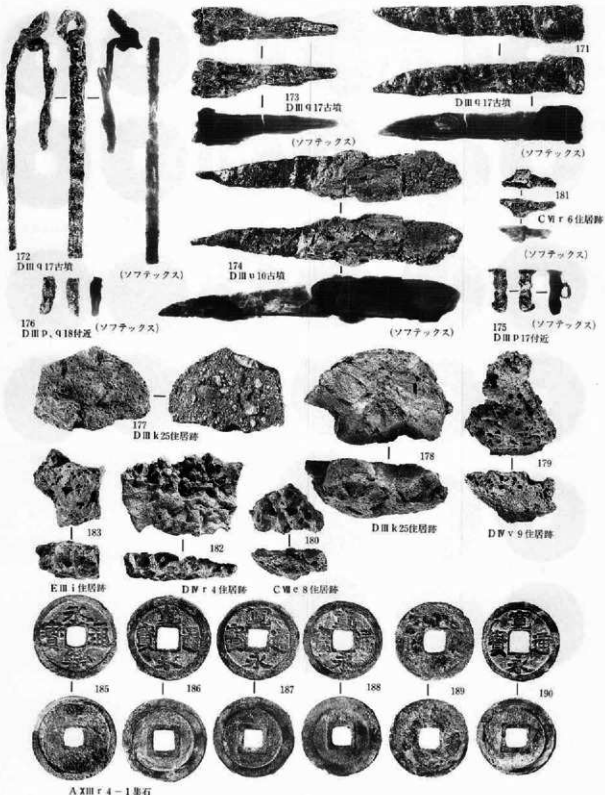
写真図版538 鉄製品




写真図版539 鉄製品



写真図版540 鉄製品



写真図版541 鉄製品・古銭



写真図版542 鉄製品・古銭

岩手県文化振興事業団埋蔵文化財調査報告書第214集

岩崎台地遺跡群発掘調査報告書

東北横断自動車道秋田線建設関連遺跡発掘調査
(第4分冊 写真図版編)

印刷 平成7年3月20日

発行 平成7年3月25日

発行 岩手県文化振興事業団埋蔵文化財センター
〒020 盛岡市下飯岡11-185

TEL (0196) 38-9001

印刷 川口印刷工業株式会社

〒020 盛岡市本町通2-13-8

TEL (0196) 23-3351