

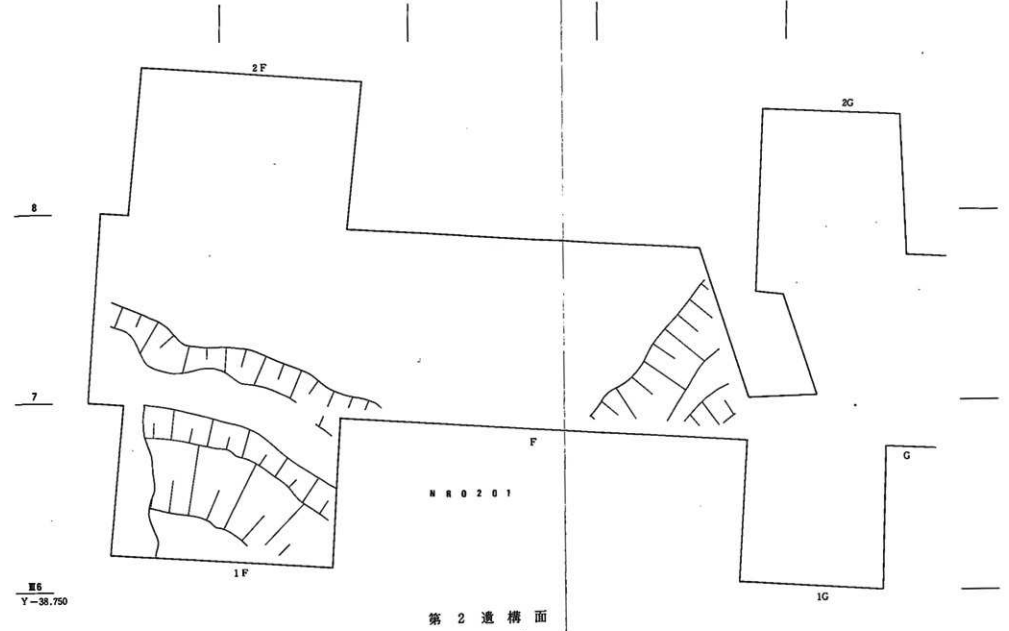
# 亀井北

(その3)

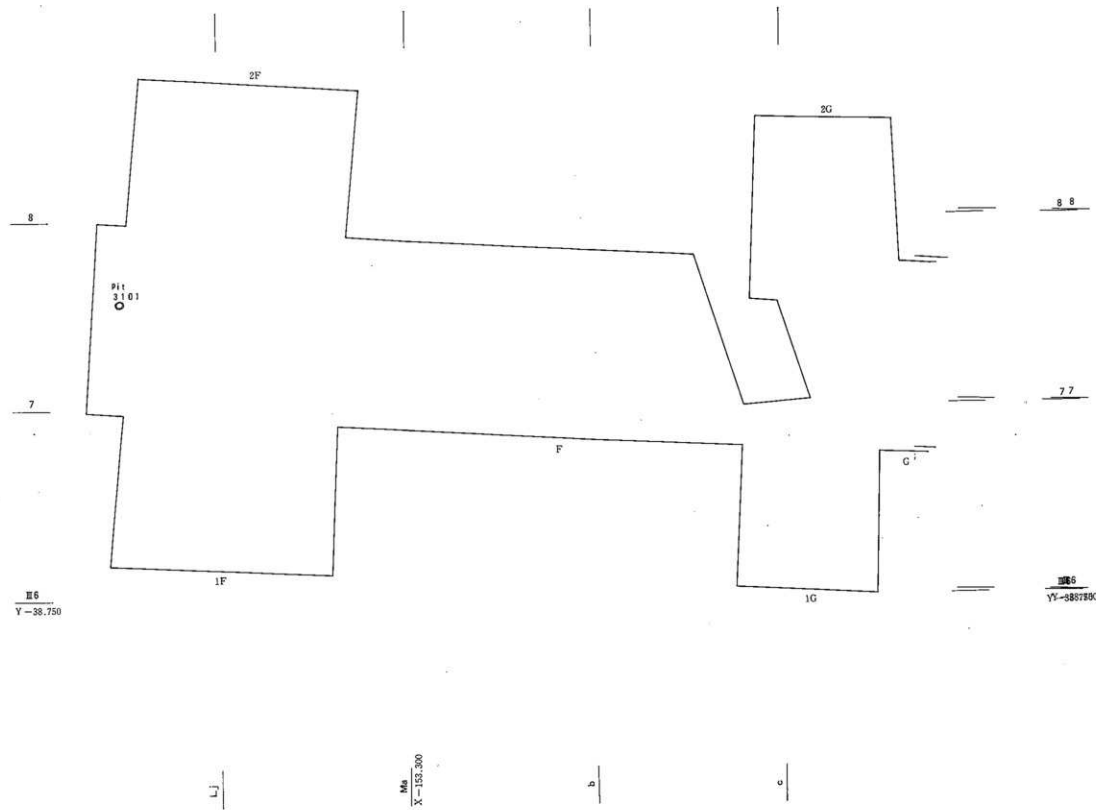
近畿自動車道天理～吹田線建設に伴う  
埋蔵文化財発掘調査概要報告書

— 付 図 —

大阪府教育委員会  
財団法人 大阪文化財センター



付図1 縄文~弥生時代第1・第2遺構面 平面図

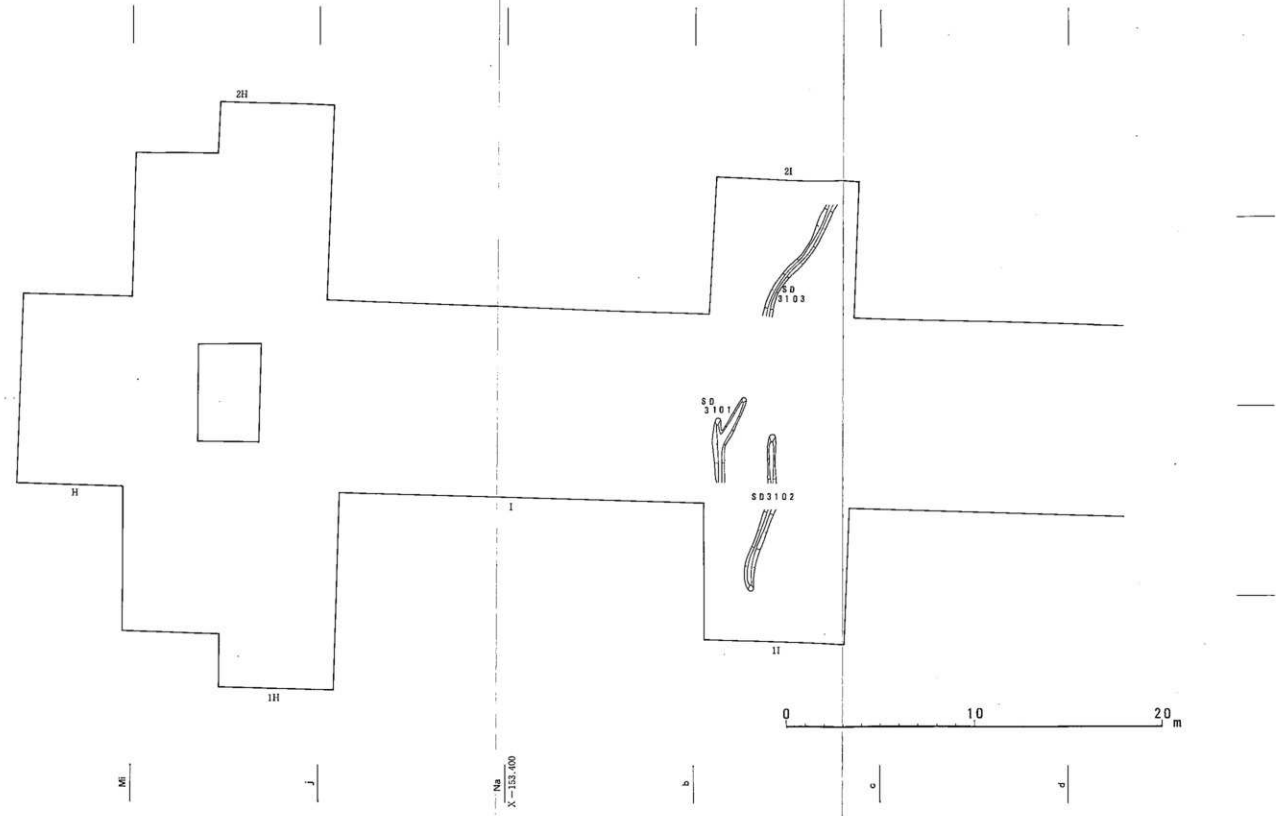


Ⅱ6  
Y-58.750

M  
X-153.300

Ⅱ6  
Y-58.750

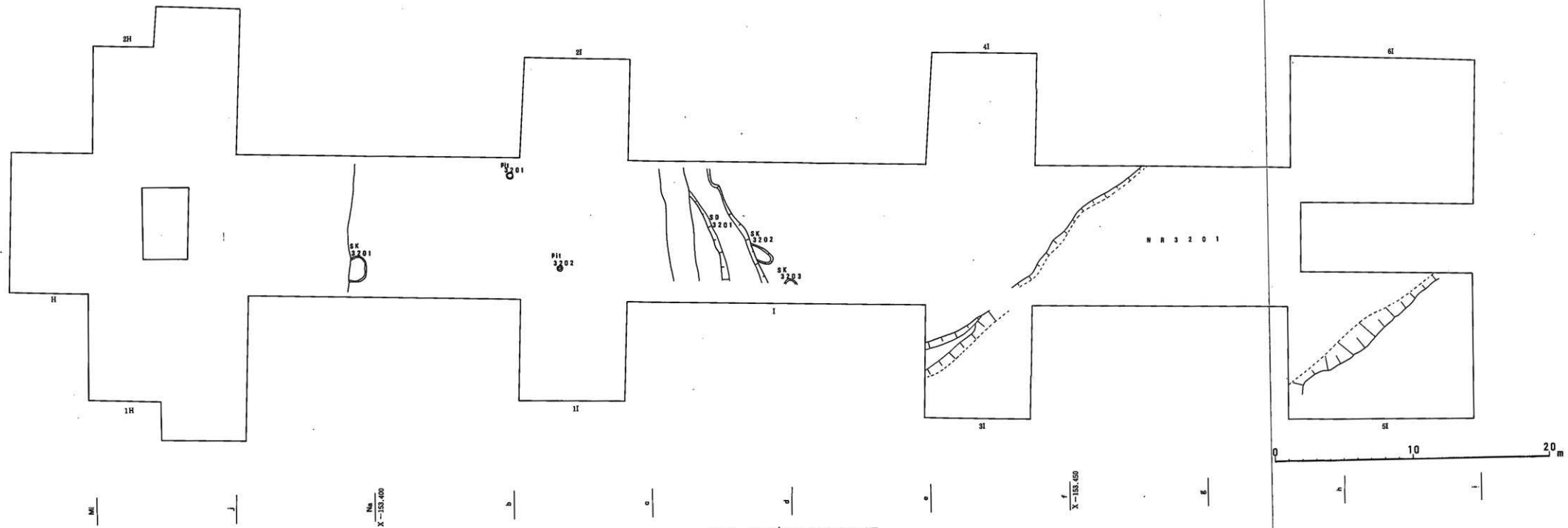
付图2 弥生时代第1遺構面 平面图



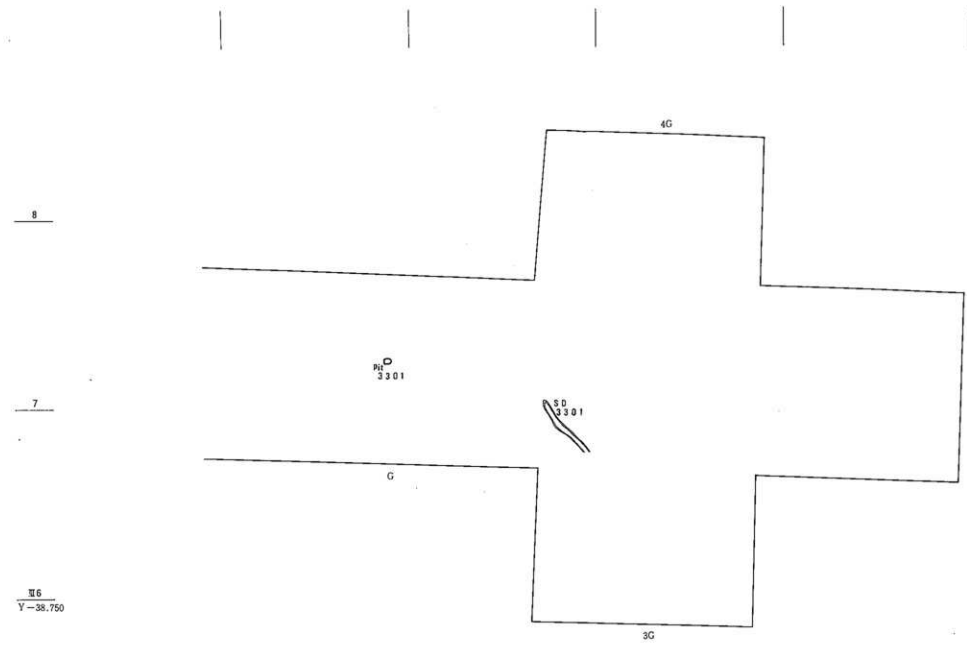
N  
X-153.400

0 10 20 m

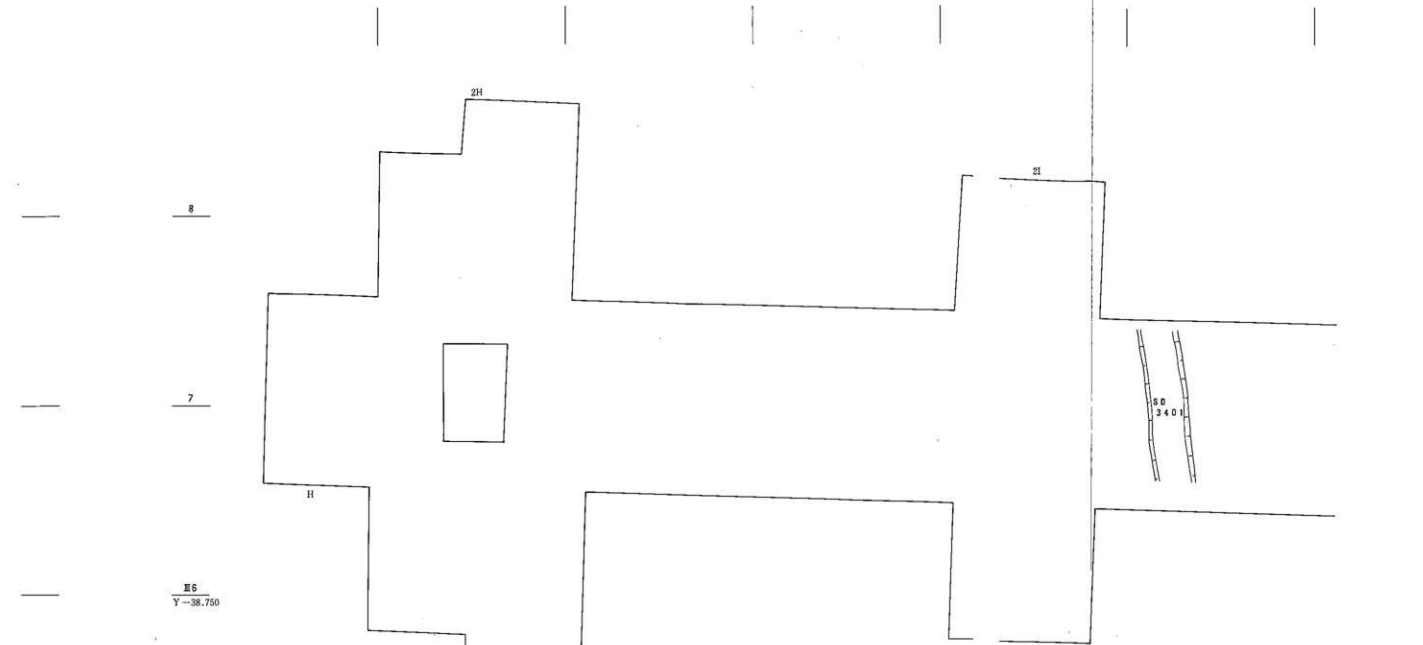
8  
7  
E6  
Y-38.750



付図3 弥生時代第2遺構面 平面図



第3遺構面



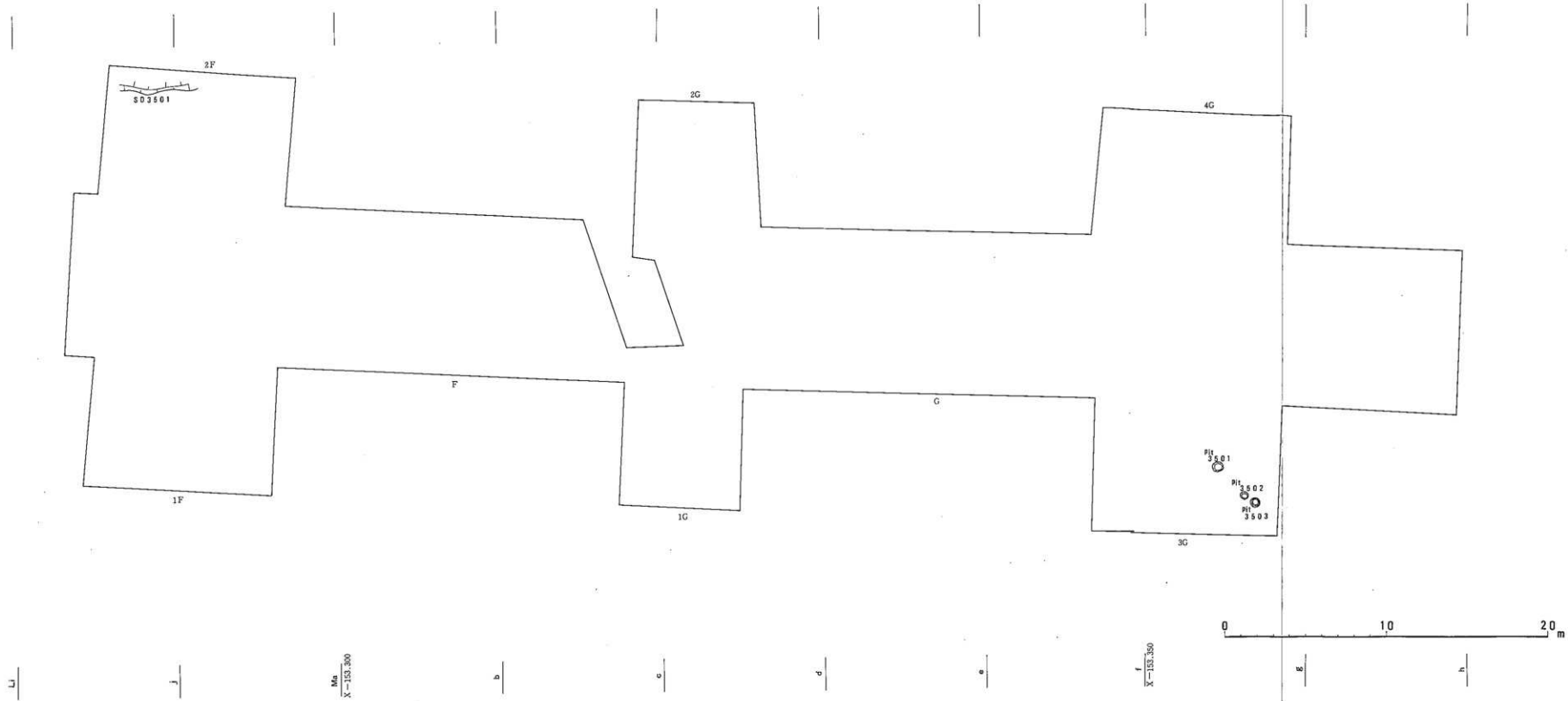
第4遺構面

付図4 弥生時代第3・第4遺構面 平面図

8

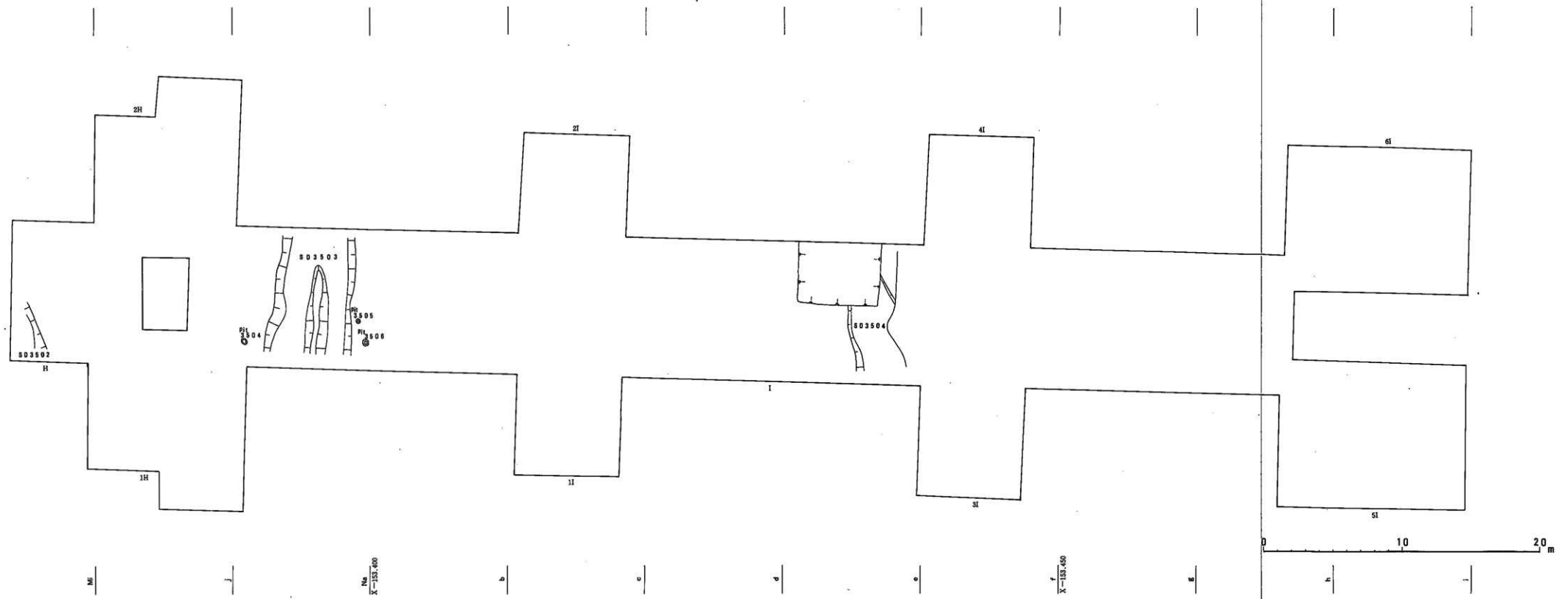
7

86  
Y-98.750

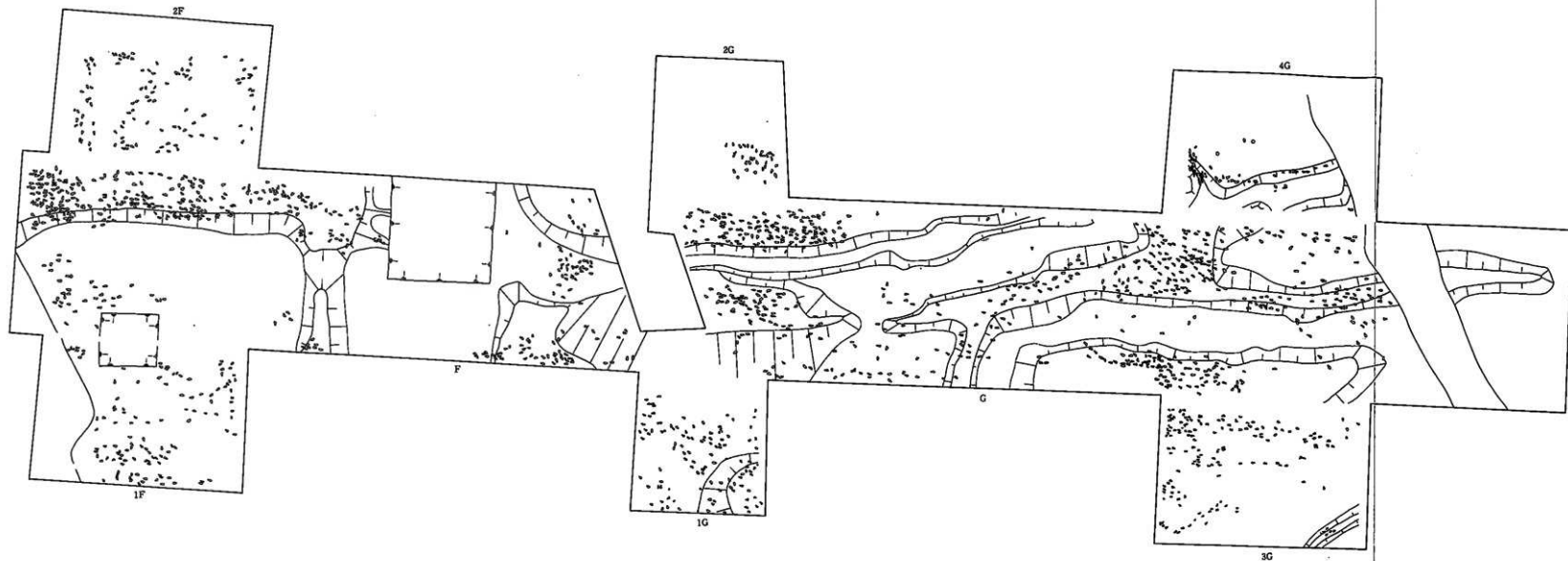


付图5 弥生时代第5层平面 平面图(1)

8  
7  
Ⅱ6  
Y-38.750

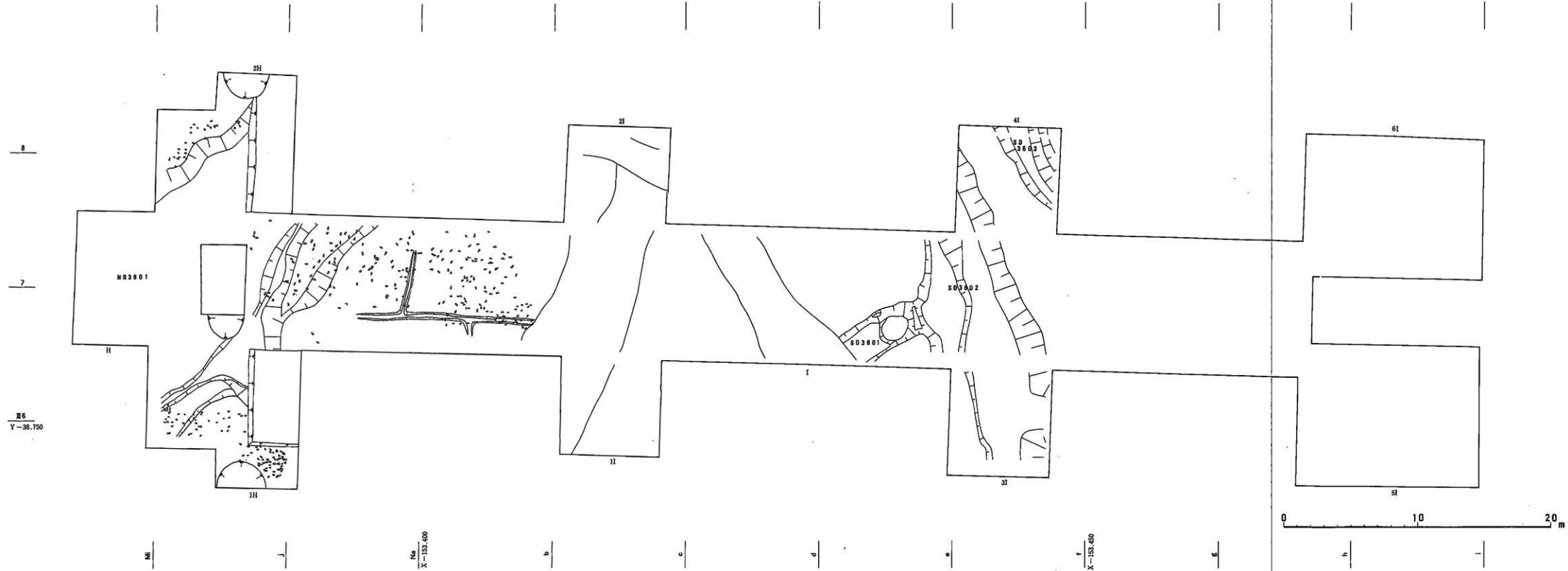


付図6 弥生時代第5遺構面 平面図(2)



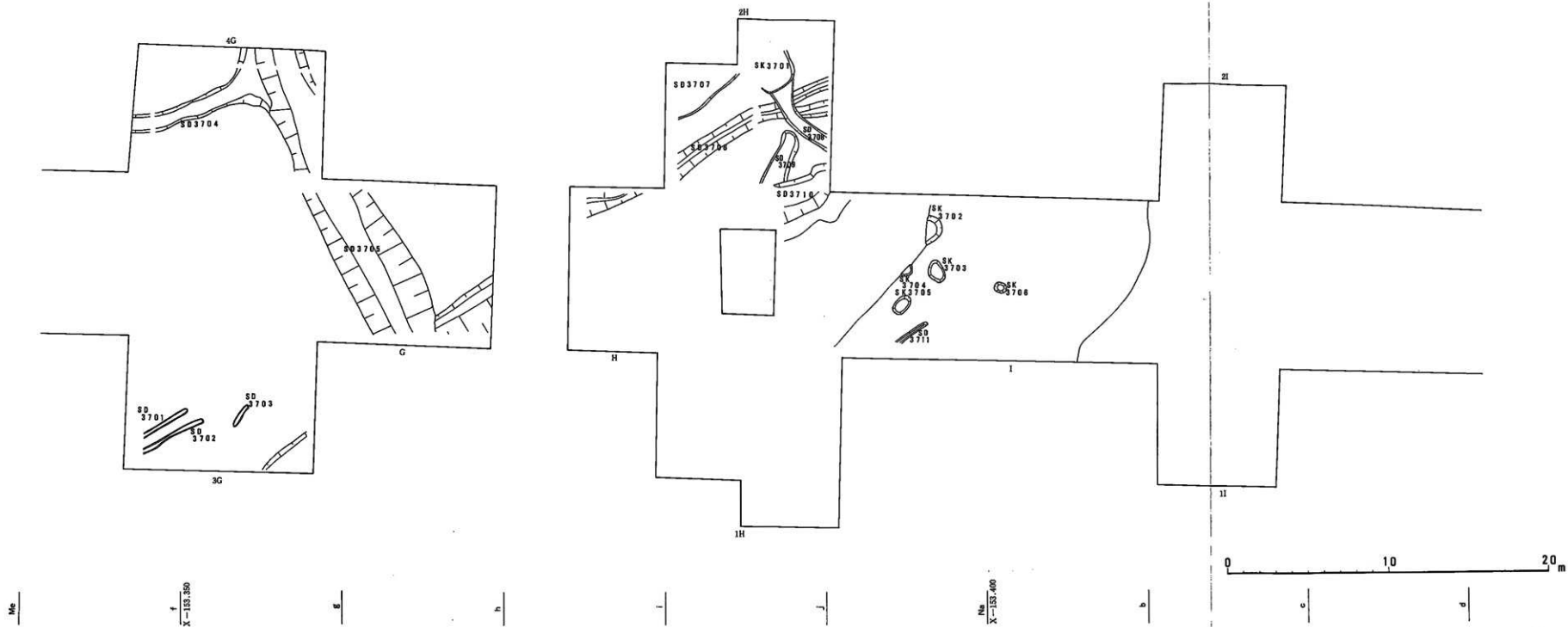
付图7 弥生时代第6遺構面 平面图(1)





付図8 弥生時代第6遺構面 平面図(2)

8  
7  
M6  
Y-38.750

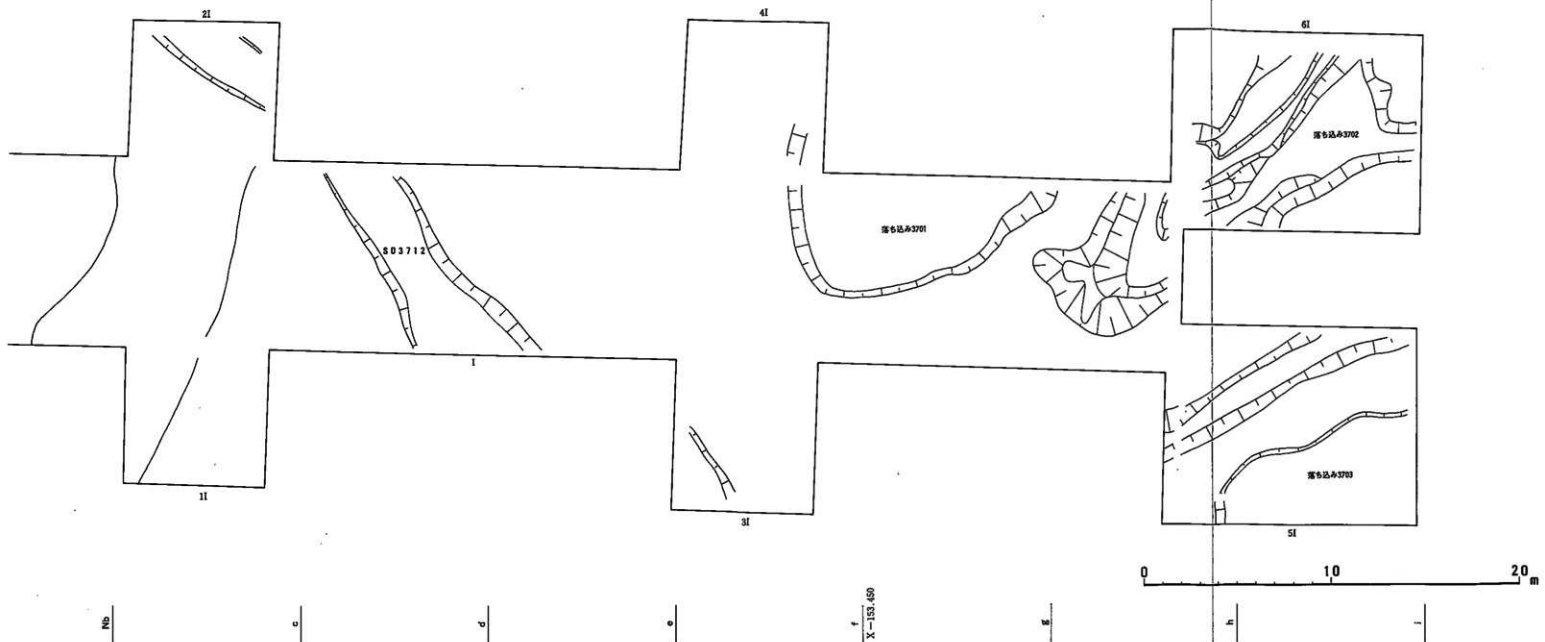


付図9 弥生時代第7遺構面 平面図(1)

8

7

Ⅷ6  
Y-38.750

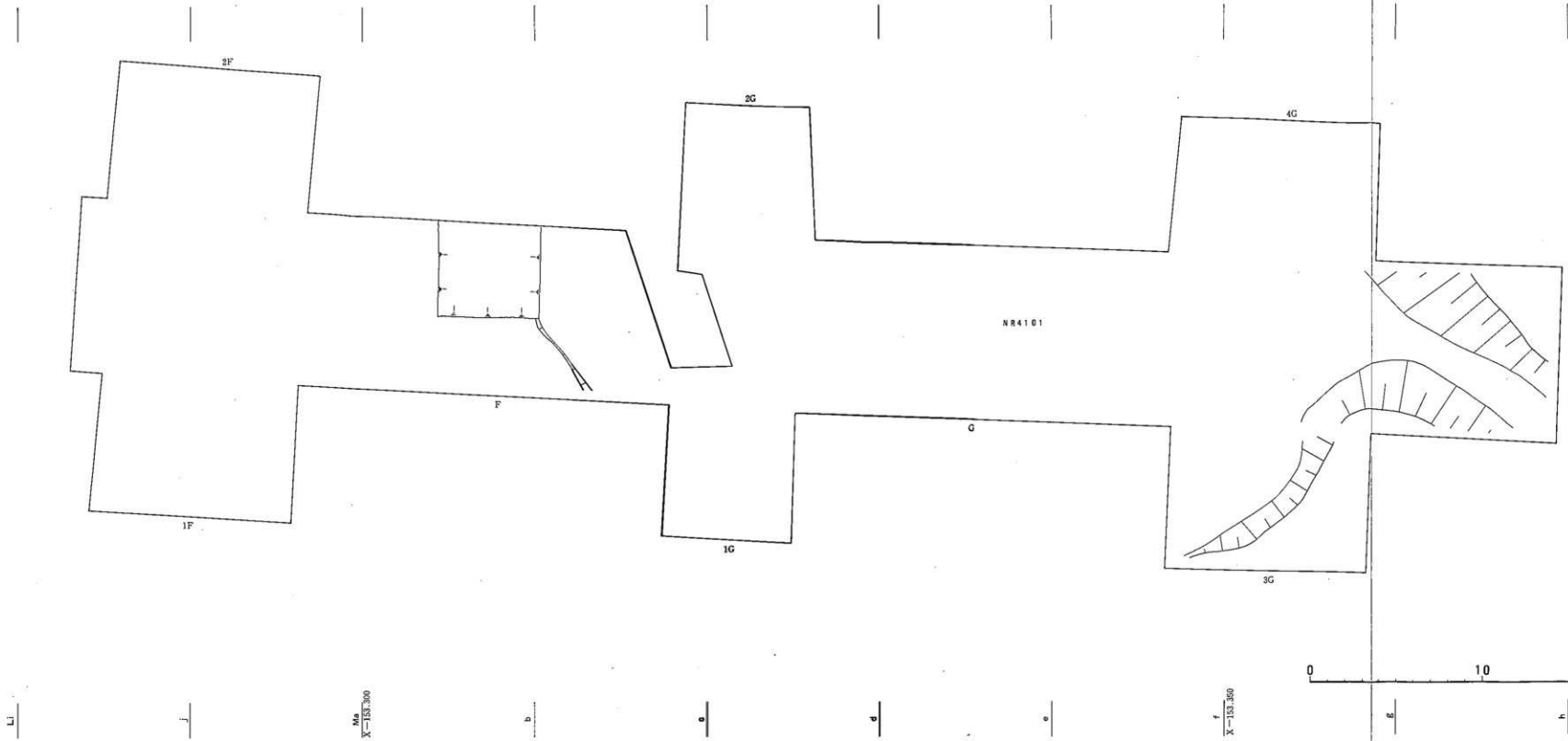


付図10 弥生時代第7遺構面 平面図 (2)

8

7

26  
Y=38.750

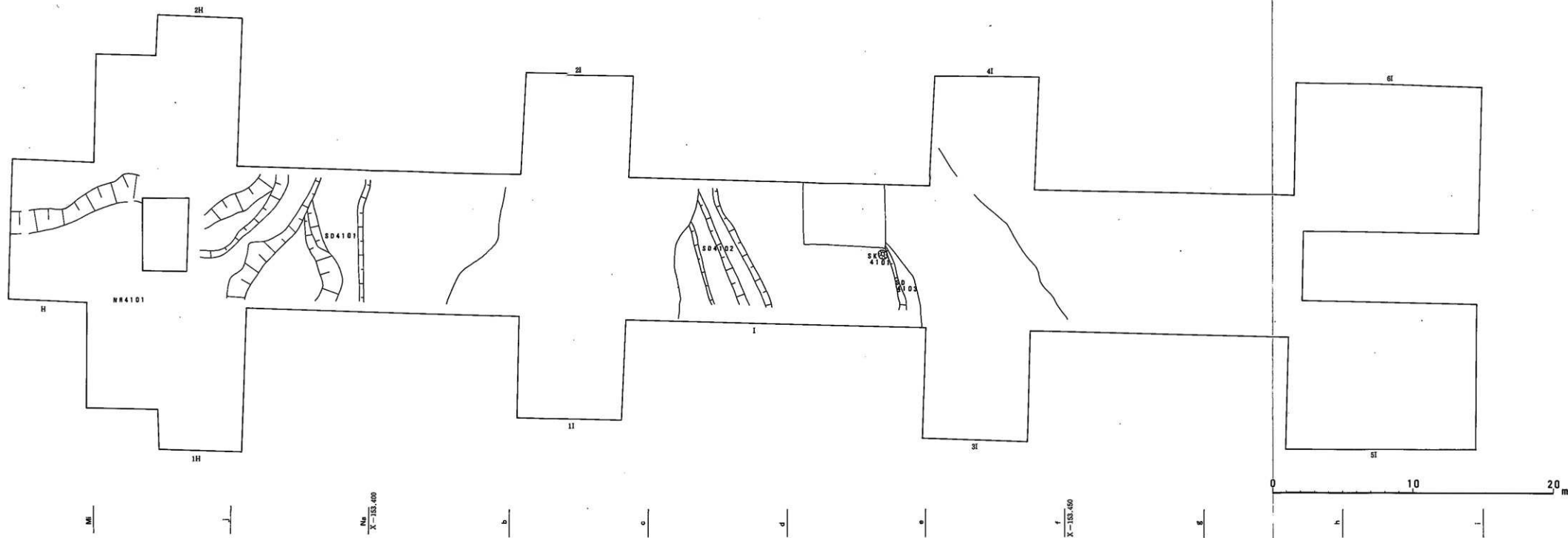


付図11 古墳時代第1遺構面 平面図(1)

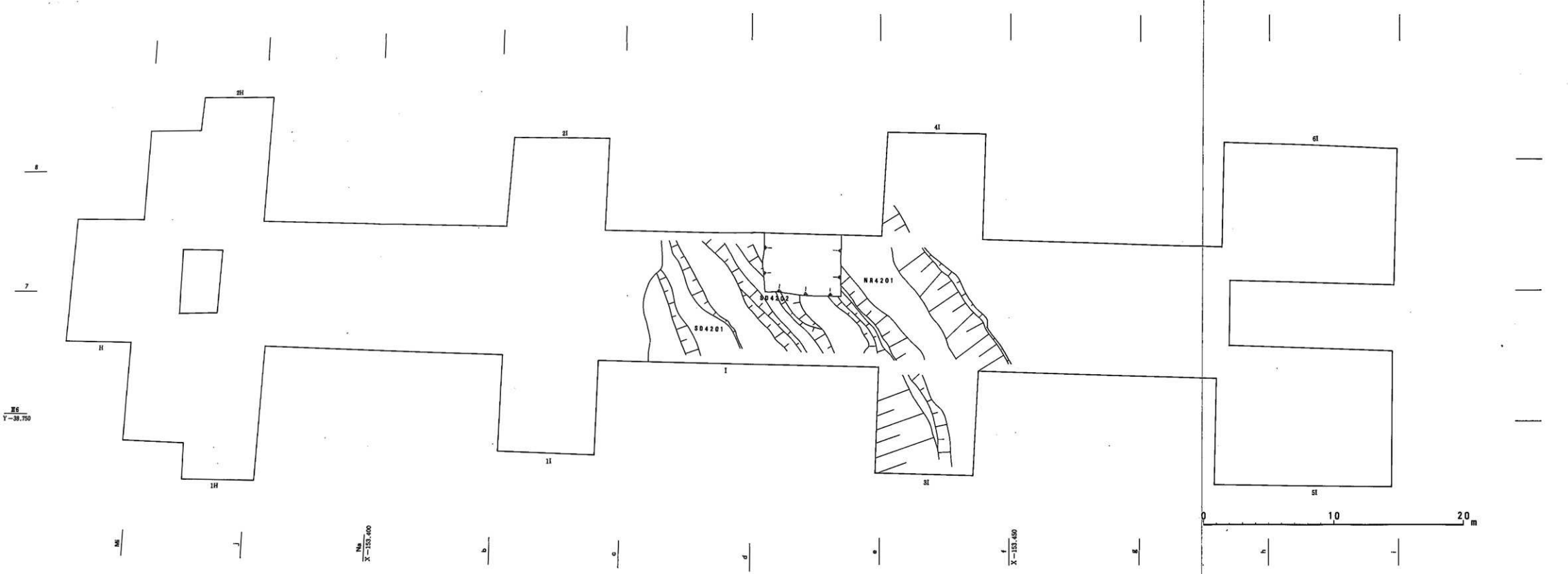
8

7

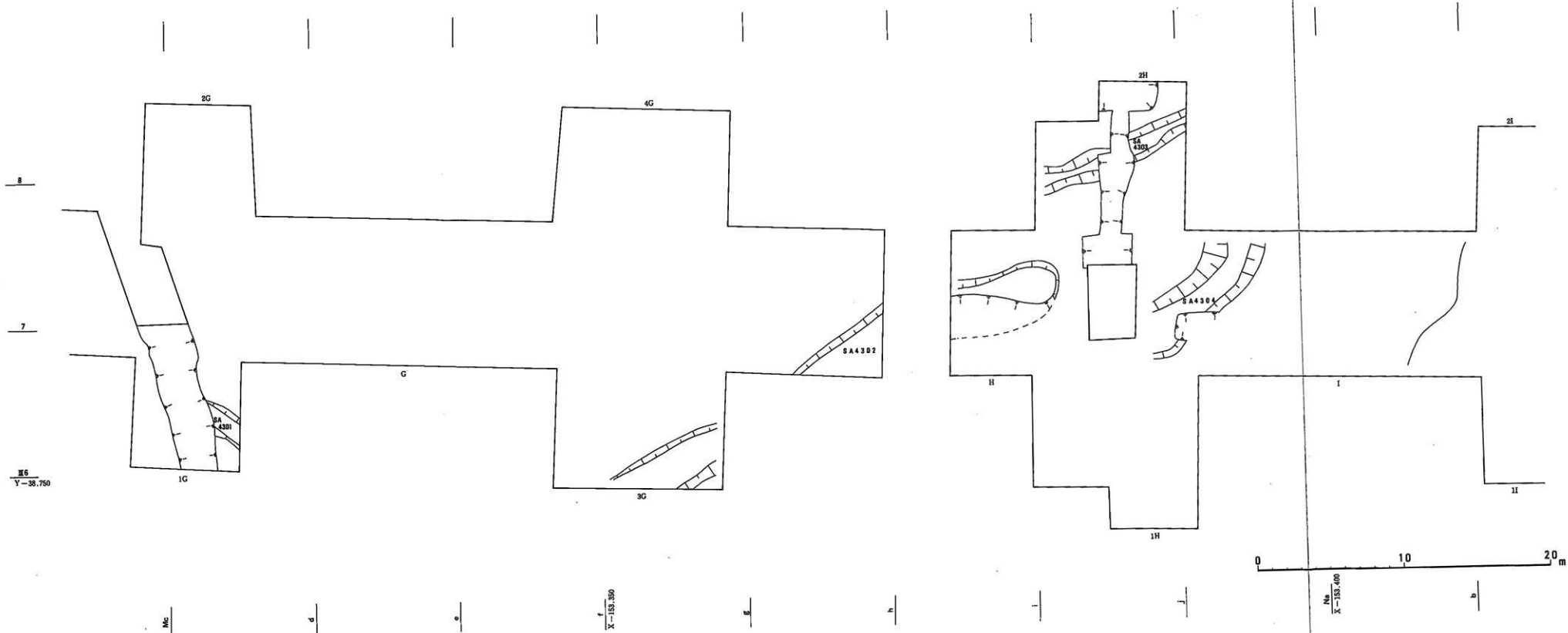
圖6  
Y-38.750



付図12 古墳時代第1遺構面 平面図(2)



付图13 古墳時代第2遺構面 平面图

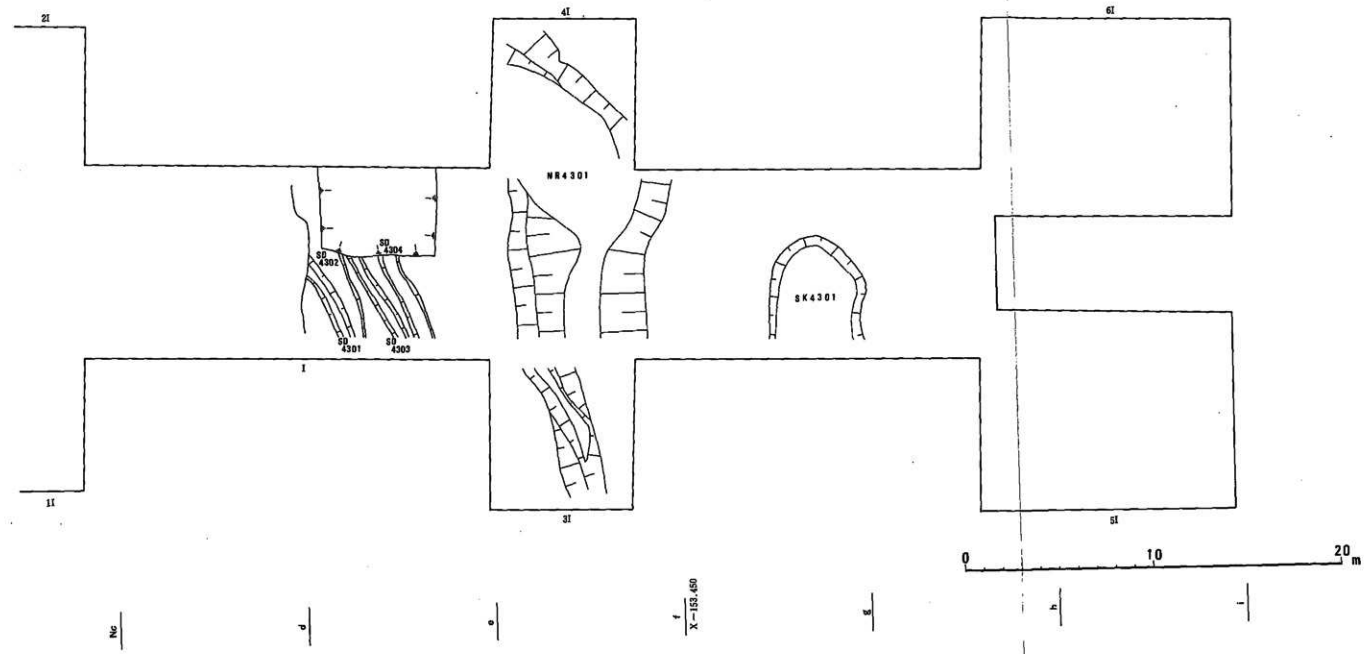


付图14 古墳時代第3遺構面 平面図(1)

8

7

Ⅲ6  
Y-38.750



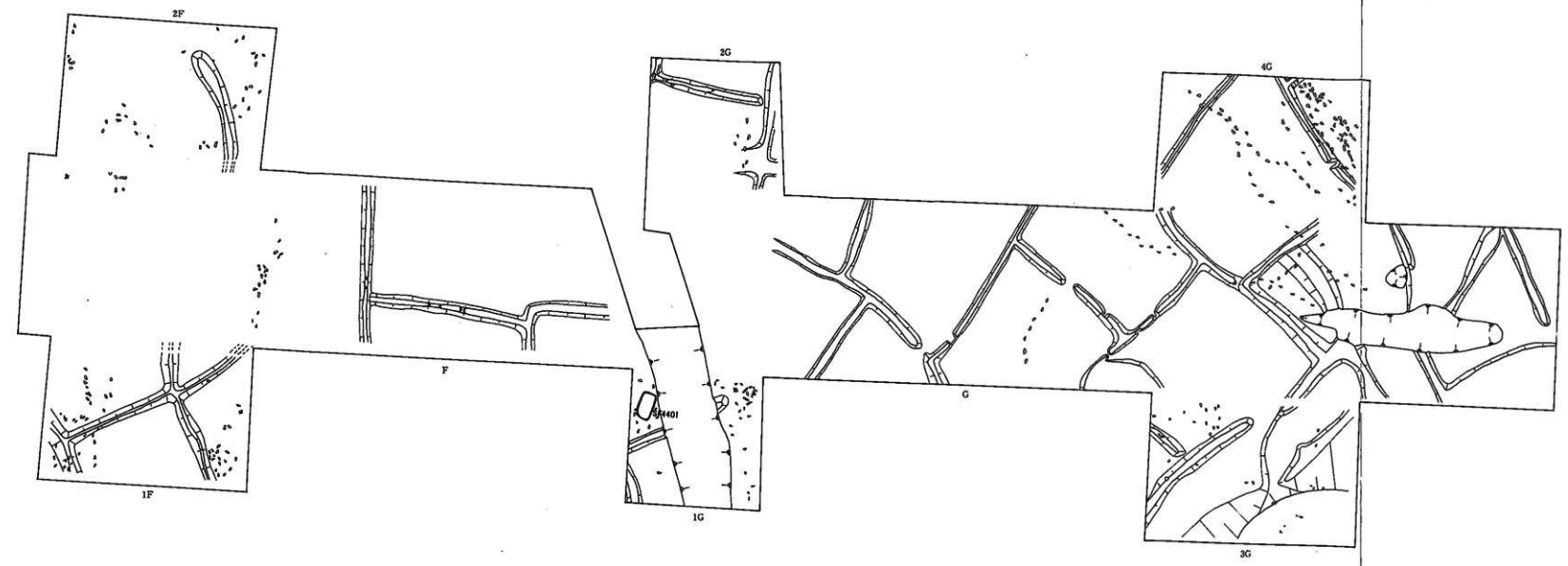
付図15 古墳時代第3遺構面 平面図(2)



8

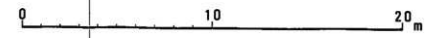
7

Ⅲ6  
Y-38.750

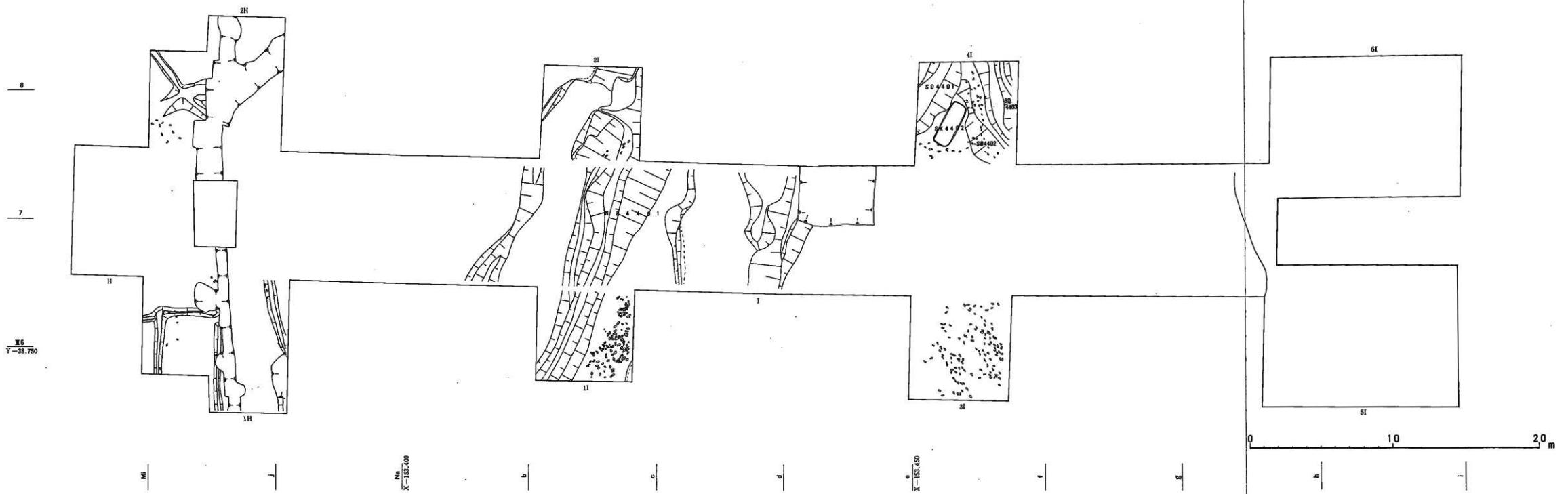


M  
X-153.300

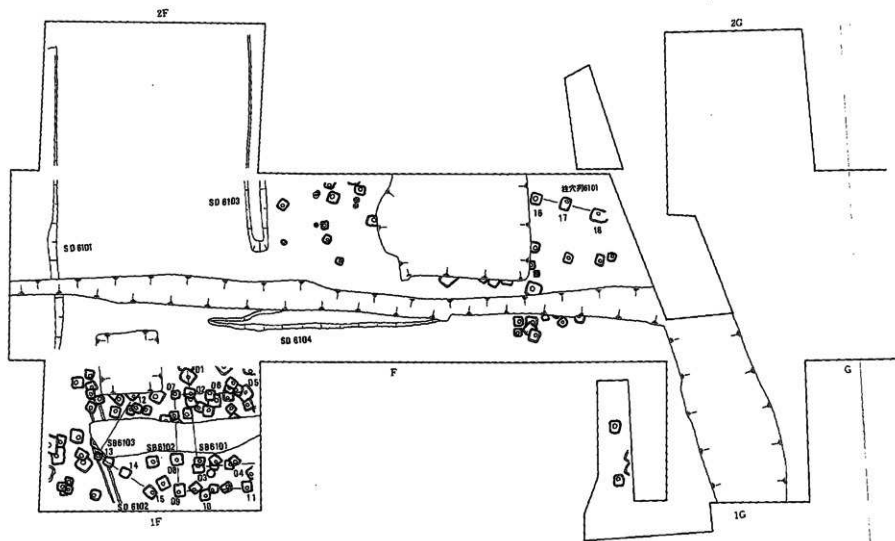
f  
X-153.350



付图16 古墳時代第4遺構面 平面図(1)

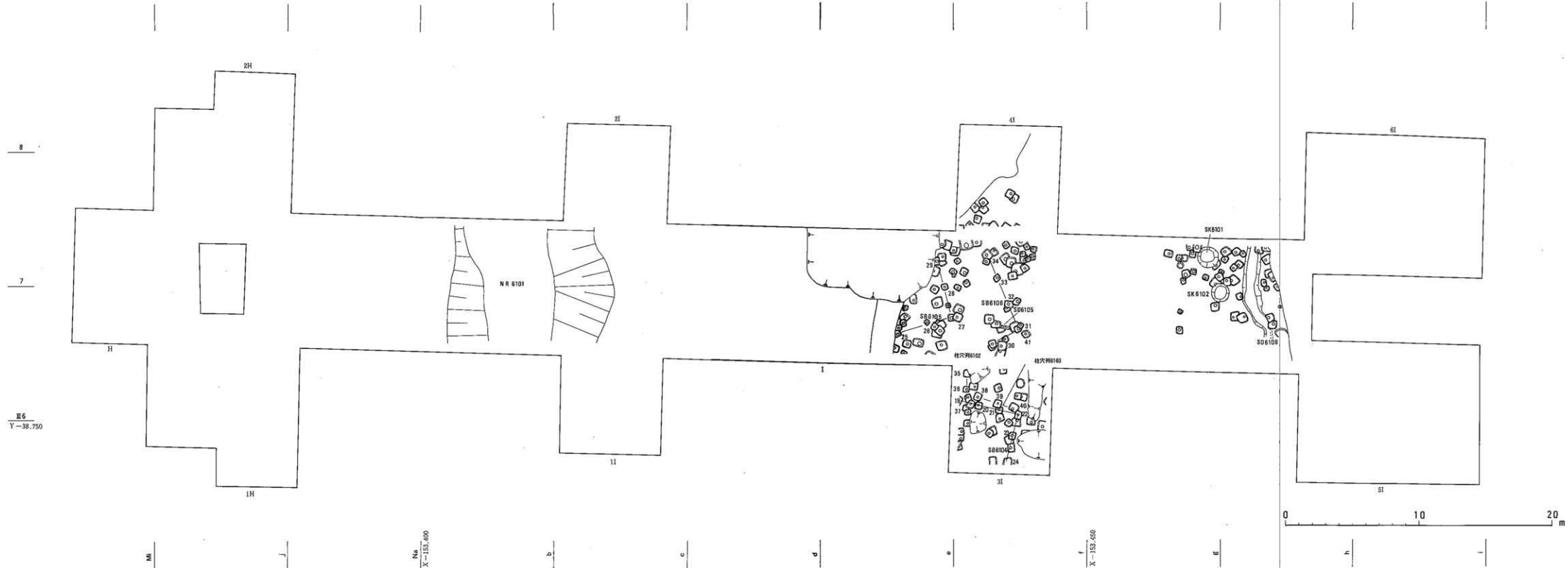


付図17 古墳時代第4遺構面 平面図(2)



Map  
 1:50,000

付図18 奈良時代第1遺構面 平面図(1)

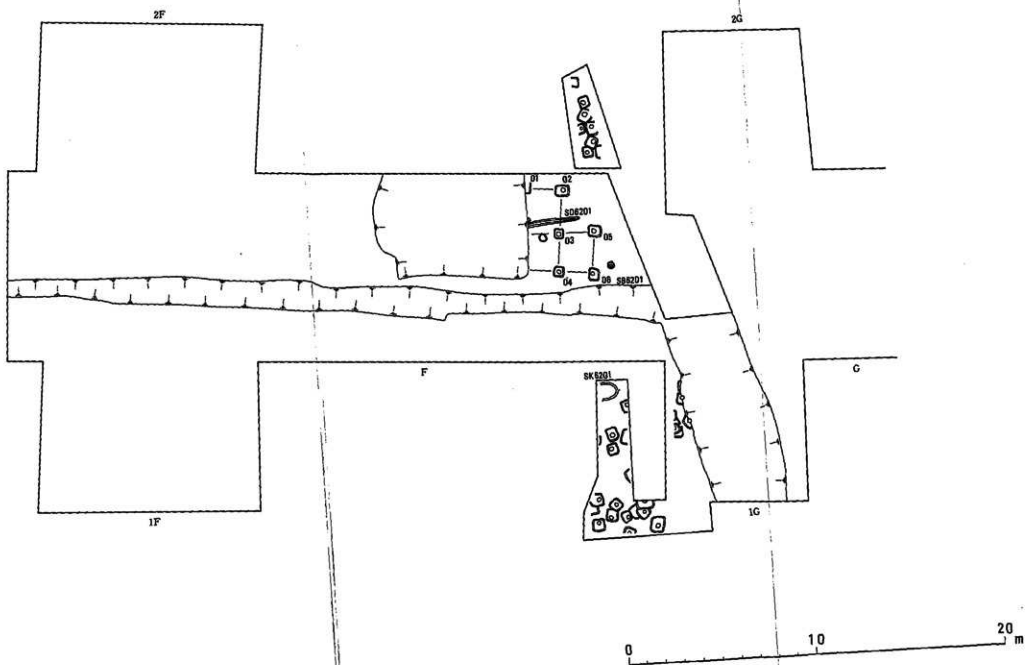


付図19 奈良時代第1遺構面 平面図(2)

8

7

WS  
Y-88.750

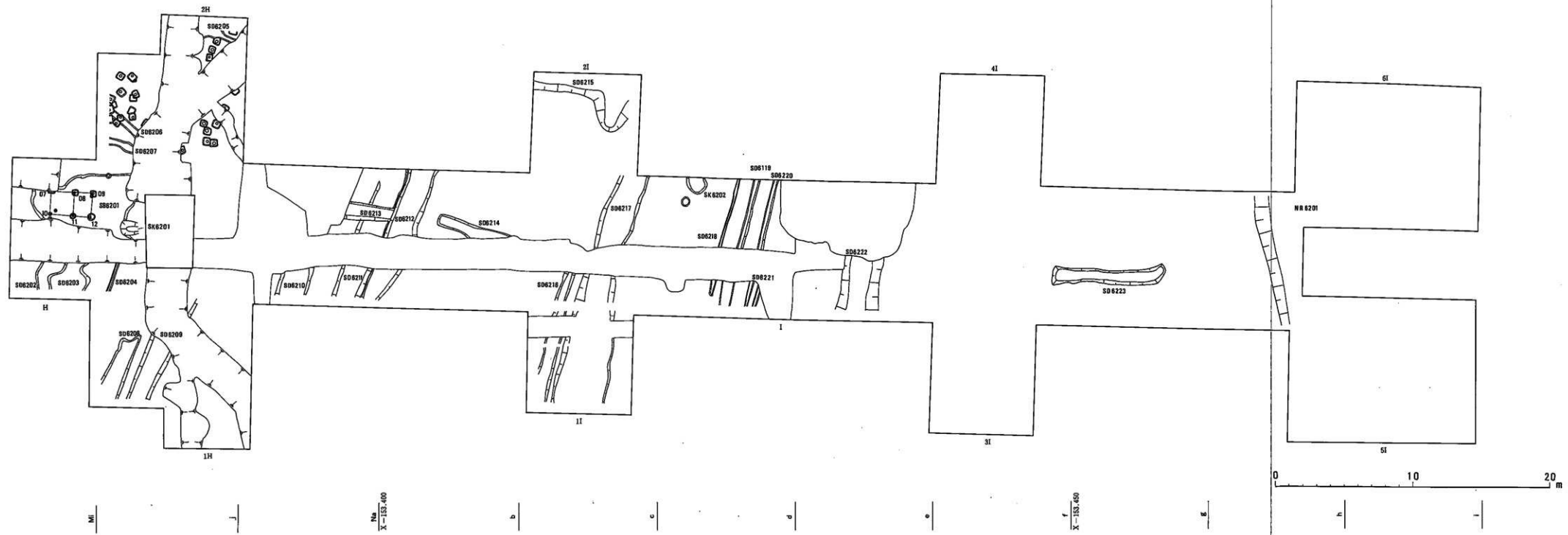


付図20 奈良時代第2遺構面 平面図(1)

8

7

Ⅲ6  
Y-38.750

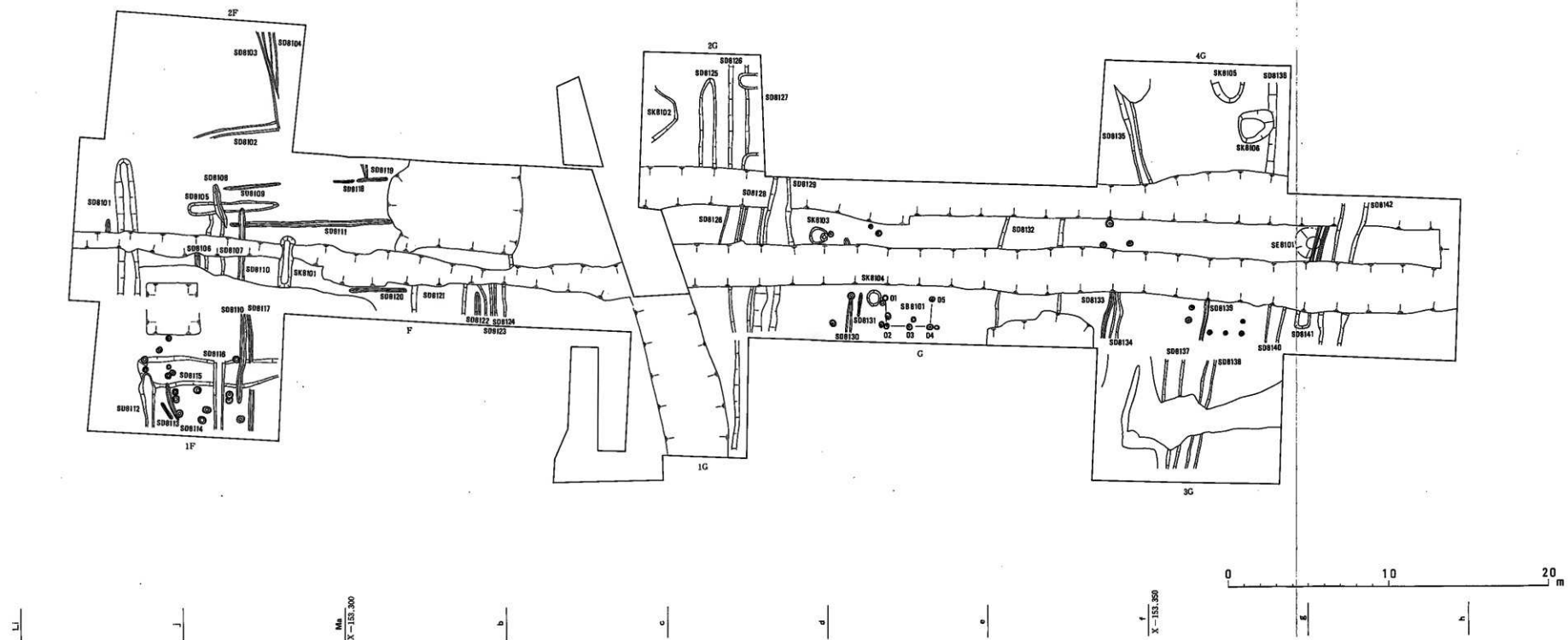


付図21 奈良時代第2遺構面 平面図(2)

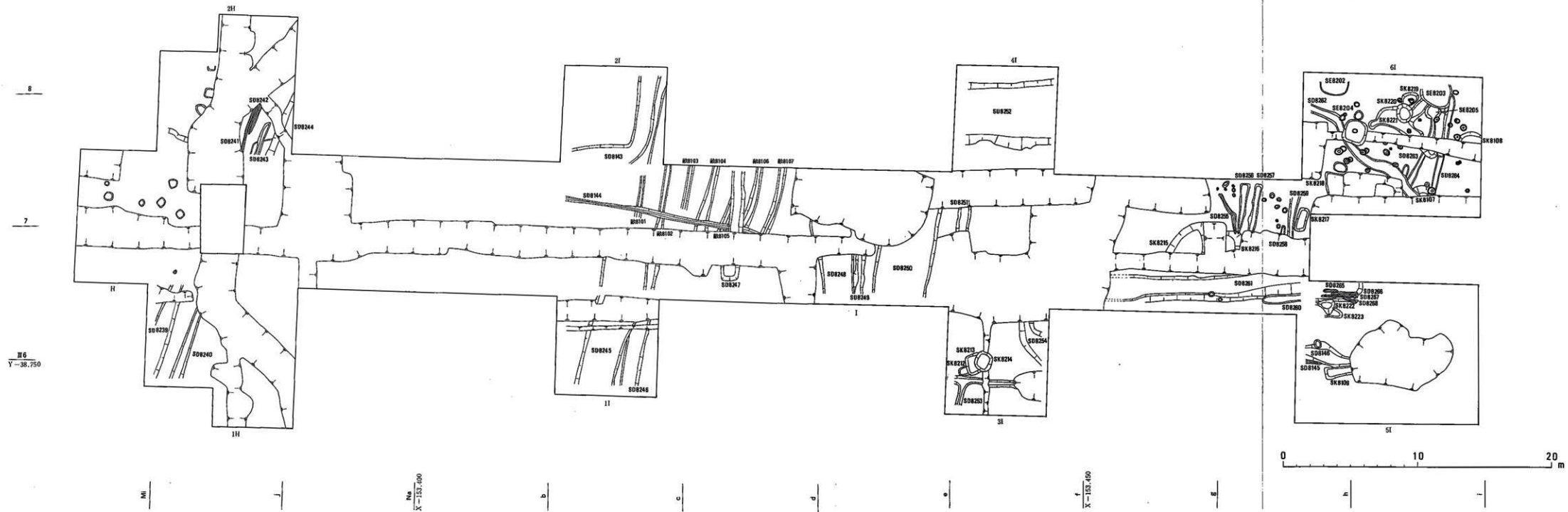
8

7

Ⅱ6  
Y-38.750



付図22 中世第1遺構面 平面図



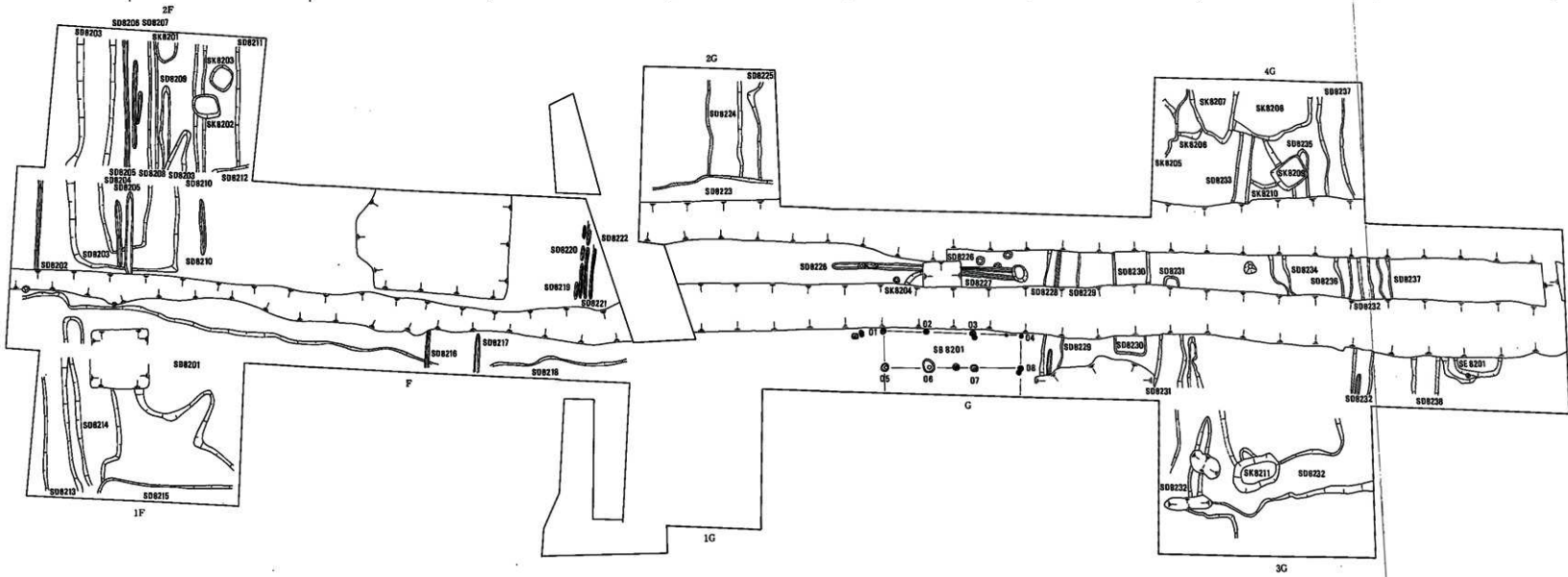
付图23 中世第1・第2遺構面 平面図



8

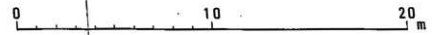
7

Ⅹ6  
Y-38.750



Ⅹ6  
X-153.300

Ⅹ6  
X-153.350



付図24 中世第2遺構面 平面図