


写真図版



第4号住居跡（南から）



第4号住居跡（西から）



第5号住居跡（全景）



第5号住居跡（炉跡）



第14号土坑



第15号土坑



遺跡全景（北から）



第1号墳周溝・1号竈跡



第1号墳周溝



第1号墳周溝内石列




第1号墳周溝埦輸出土状況



第2号墳周溝



第3号墳周溝




第3号墳周溝外第10号土坑



第4号墳周溝（西から）



第4号墳周溝（東から）



北区全景（東から）



北区全景・第5号溝



全景（南から）



第3号住居跡・第3号溝全景



調査区東部遠景（南より）



第1号住居跡



第1号住居跡カマド



第2号住居跡（南から）完掘



第2号住居跡（西から）



第2号住居跡遺物出土状況



第2号住居跡（北カマド）



第2号住居跡（北カマド）遺物出土状況



第2号住居跡（東カマド）




第2号住居跡（東カマド）遺物出土状況



第2号住居跡粘土貯藏穴



第3号住居跡



第1号窟跡全景



第1号窯跡（西から）



第1号窯跡（南から）



第1号窯跡煙道（西から）



第1号窯跡煙道（南から）



第1号窯跡灰原（南から）



第1号窯跡灰原（西から）




第1号窟跡集積




第1号集積土塊完掘



第1号集積土壇第1検出面



第1号集積土壇第2検出面



第1号集積土層半載狀況



第1号集積土層第4検出面



第1号集積土壇第4検出面（中心部）



第1号集積土壇第4検出面



第1号井戸跡



第1号溝




第2号溝全景



第2号溝遺物出土状況



第 3 号溝



第 3 号溝



第 3 号溝南半部分



第3号溝遺物出土状況



第4号溝



第 4 号溝



第 4 号溝遺物出土状況 1



第 4 号溝遺物出土状況 2



第 4 号溝遺物出土状況 3



第 4 号溝遺物出土状況 4



第4号溝遺物出土状況5



第4号溝遺物出土状況6



第5号溝



第1号石散き列



第 7 图-35



第 7 图-36



第 7 图-37



第 7 图-39



第 7 图-38

第 4 号住居跡出土石斧



第 8 图-41



第 8 图-40



第 8 图-42

第 4 号住居跡出土凹石



第1号墳周溝 第17図-49



第3号墳周溝 第21図-1



第3号墳周溝 第21図-6



第14図-7



第14図-6



第14図-13



第15図-10




第15図-11




第15図-12

第1号墳周溝出土土甎筒埴輪



第1号墳周溝出土形象埴輪 (人物1)



第1号墳周溝出土形象埴輪 (人物2)



第17図-31



第17図-30



第17図-27



第17図-29



第17図-28



第17図-34



第16図-25



第16図-26

第1号墳周溝出土形象埴輪 (馬1)



第17図-38



第17図-36



第16図-24



第16図-23



第17図-35




第17図-37


第1号墳周溝出土形象埴輪 (馬2)



第1号墳周溝出土形象埴輪
(器財1)



第1号墳周溝出土形象埴輪
(器財2)



第4号墳周溝出土形象埴輪
(器財3)



第 2 号住居跡 第28図-5



第 2 号住居跡 第28図-6



第 2 号住居跡 第28図-7



第 2 号住居跡 第28図-11



第 2 号住居跡 第28図-12



第 2 号住居跡 第28図-13



第 3 号住居跡 第31図-6



第 1 号窯跡 第36図-1



第 1 号窯跡 第36図-2



第 1 号窯跡 第36図-3



第1号窯跡 第36図-4



第1号窯跡 第36図-5



第1号窯跡 第36図-6



第1号窯跡 第36図-7



第1号窯跡 第36図-8



第1号窯跡 第36図-9



第1号窯跡 第36図-11



第1号窯跡 第37図-36



第1号窯跡 第37図-37



第1号窯跡 第37図-38



第1号窯跡 第37図-42



第1号窯跡 第37図-44



第1号窯跡 第37図-45



第1号窯跡 第37図-46



第1号窯跡 第38図-49



第1号窯跡 第38図-50



第1号窯跡 第38図-51



第1号窯跡 第38図-55



第1号集積土壌 第49図-28



第1号集積土壌 第49図-29



第1号集積土壙 第49図-30



第1号集積土壙 第49図-31



第1号集積土壙 第49図-33



第2号集積土壙 第50図-13



第2号集積土壙 第50図-15



第3号住居跡 第31図-1



第3号住居跡 第31図-3



第3号住居跡 第31図-4



第1号窯跡 第39図-60



第1号窯跡 第39図-61



第1号窯跡 第39図-65



第1号窯跡 第39図-71



第1号窯跡 第39図-73



第1号窯跡 第39図-74



第1号窯跡 第39図-75



第1号窯跡 第39図-78



第1号窯跡 第39図-80



第1号窯跡 第39図-83



第1号集積土壌 第48図-1



第1号集積土壌 第48図-2



第1号集積土壌 第48図-3



第1号集積土壌 第48図-4



第1号集積土壙 第48図-5



第1号集積土壙 第48図-6



第1号集積土壙 第48図-7



第1号集積土壙 第48図-9



第1号集積土壙 第48図-10



第1号集積土壙 第48図-11



第1号集積土壙 第48図-12



第1号集積土壙 第48図-13



第1号集積土壙 第48図-14



第1号集積土壙 第48図-17



第1号集積土壙 第48図-18



第1号集積土壙 第48図-19



第1号集積土壌 第48図-20



第1号集積土壌 第48図-21



第1号集積土壌 第48図-22



第1号集積土壌 第48図-23



第1号集積土壌 第48図-24



第1号集積土壌 第49図-25



第1号集積土壌 第49図-26



第1号集積土壌 第49図-27



第1号窯跡 第40図-92



第1号窯跡 第40図-97



第1号窯跡 第40図-98



第1号窯跡 第40図-100



第1号窯跡 第40図-103



第1号窯跡 第40図-107



第1号窯跡 第40図-110



第1号窯跡 第40図-111



第1号窯跡 第40図-113



第1号窯跡 第40図-114



第1号窯跡 第41図-116



第1号窯跡 第41図-117



第1号窯跡 第41図-118



第1号窯跡 第41図-120



第1号窯跡 第41図-121



第1号窯跡 第41図-124



第1号窯跡 第41図-125



第1号窯跡 第41図-126



第1号窯跡 第41図-135



第1号窯跡 第41図-136



第1号窯跡 第41図-137



第1号窯跡 第42図-146



第1号窯跡 第42図-159



第1号窯跡 第42図-161



第1号窯跡 第42図-165



第1号窯跡 第42図-167



第1号窯跡 第42図-168



第1号窯跡 第43図-170



第1号窯跡 第43図-172



第1号窯跡 第43図-174



第1号窯跡 第43図-178



第1号窯跡 第43図-179



第1号窯跡 第43図-181



第1号窯跡 第43図-184



第1号窯跡 第43図-185



第1号窯跡 第43図-186



第1号窯跡 第43図-187



第1号窯跡 第44図-188



第1号窯跡 第44図-189



第1号窯跡 第44図-190



第1号窯跡 第44図-191



第1号窯跡 第44図-192



第1号窯跡 第44図-193



第1号窯跡 第44図-194




第1号窯跡 第44図-195



第1号窯跡 第44図-196



出土瓦 (表)



出土瓦 (裏)



第1号窯跡 第45図-206



第1号窯跡 第46図-226



第51図-27



第29図-27

第2号集積土塊・第2号住居跡出土土製品



第 3 号溝 第56図-11



第 4 号溝 第58図-5



第 3 号溝 第56図-1



第 4 号溝 第58図-2



第 4 号溝 第58図-13

報告書抄録

ふりがな	ほこいせいせき							
書名	箱石遺跡II							
副書名	県道広木折原線関係埋蔵文化財発掘調査報告							
巻次	VII							
シリーズ名	埼玉県埋蔵文化財調査事業団報告書							
シリーズ番号	第267集							
編著者名	若松良一・細田 勝							
編集機関	財団法人 埼玉県埋蔵文化財調査事業団							
所在地	〒369-0108 埼玉県大里郡大里村船木台4丁目4番地1					TEL 0493-39-3955		
発行年月日	西暦 2001 (平成13) 年 3月23日							
所収遺跡名	所在地	コード		北緯	東経	調査期間	調査面積 (㎡)	調査原因
		市町村	遺跡番号					
箱石遺跡	埼玉県大里郡 寄居町大字 末野 1482-1番地他	11408	189	36°07'00"	139°10'30"	19980601 ～ 19980731 20000201 ～ 20000324	2,930	道路建設
所収遺跡名	種別	主な時代	主な遺構		主な遺物		特記事項	
箱石遺跡	集落跡 古墳群	縄文時代	竪穴住居跡	2軒	縄文土器、打製石斧、凹石			
			土壌	2基				
	古墳時代	古墳跡	5基	円筒埴輪、形象埴輪、須恵器				
	平安時代	竪穴住居跡	3軒	須恵器、土師器、鉄製品				
			須恵器竈跡	1基	須恵器、瓦			
			集積土壌	2基	須恵器			
	中世		井戸	1基	播鉢			
			溝	5条	内耳土鍋、かわらけ、青磁、青花			
			石敷き列	1基				
			土壌	1基	かわらけ			

埼玉県埋蔵文化財調査事業団報告書 第267集

大里郡寄居町

箱石遺跡

県道広木折原線関係
埋蔵文化財発掘調査報告書

平成13年3月12日 印刷

平成13年3月23日 発行

発行/財団法人 埼玉県埋蔵文化財調査事業団
〒369-0108 大里郡大里村船木台4丁目4番地1
電話 0493(39)3955

印刷/望月印刷株式会社