

# 亀 井

(その2)

近畿自動車道天理～吹田線建設に伴う  
埋蔵文化財発掘調査概要報告書

— 図 版 編 —

大阪府教育委員会  
財団法人 大阪文化財センター

大阪文化財センター

蔵 書

第 号

# 亀 井

(その2)

近畿自動車道天理～吹田線建設に伴う  
埋蔵文化財発掘調査概要報告書

— 図 版 編 —

大阪府教育委員会  
財団法人 大阪文化財センター



## 図 版 目 次

- PL. 1 1区 ST0101平面図
- PL. 2 1区 ST0101墳丘断面図、主体部平面図
- PL. 3 1区 1号木棺平面図・断面図、1号土器棺・2号木棺平面図・断面図
- PL. 4 1区 西壁南北断面図、旧東除川平面図、ST0101 2号土器棺平面図・断面図、ST0101断面図
- PL. 5 2区 弥生時代中期遺構平面図、北壁東西断面図
- PL. 6 3区 ST0301平面図・断面図、北壁東西断面図
- PL. 7 4区 北壁東西断面図、弥生時代中期遺構平面図、東壁南北断面図
- PL. 8 5区 弥生時代中期遺構平面図、北壁東西断面図  
6区 弥生時代中期遺構平面図、北壁東西断面図
- PL. 9 7区 弥生時代中期遺構平面図、北壁東西断面図、SD0702土器出土状況  
8区 弥生時代中期遺構平面図、北壁東西断面図
- PL. 10 9区 北壁東西断面図、古墳時代河川底面小流路平面図
- PL. 11 10区 旧東除川底面足跡検出状況、東壁南北断面図
- PL. 12 11区 ST1101平面図・断面図、北壁東西断面図
- PL. 13 11区 ST1101土器棺平面図・断面図、ST1101土器棺土器除去時平面図
- PL. 14 11区 ST1101周溝内出土供獻土器出土状況
- PL. 15 12区 東壁南北断面図、方形周溝基群平面図
- PL. 16 12区 畦畔遺構平面図、方形周溝基群コンター区、北壁東西断面図
- PL. 17 13区 西壁南北断面図、ST1301平面図、円筒埴輪1実測図
- PL. 18 14区 弥生時代前期溝平面図・断面図、北壁東西断面図、東壁南北断面図
- PL. 19 14区 SD1401土器出土状況、15区 弥生時代遺構平面図、弥生時代前期溝断面図
- PL. 20 15区 ST1501平面図・断面図、円筒埴輪実測図
- PL. 21 15区 西壁南北断面図、SD1502遺物検出状況、北壁東西断面図
- PL. 22 16区 遺構平面図、北壁東西断面図、ST1601周溝出土土器断面図、ST1601平面図、ST1601周溝断面図
- PL. 23 16区 SK1601平面図・断面図  
17区 弥生時代前期・中期遺構平面図、北壁東西断面図
- PL. 24 17区 西壁東西断面図、SD1703平面図、SD1704平面図
- PL. 25 17区 ST1701平面図
- PL. 26 17区 ST1701 1号主体部平面図・断面図、ST1701供獻土器群平面図・立面図、



ST17012号主体部平面図・断面図、ST17014号主体部平面図・断面図

- PL. 27 18区 遺構平面図（上層遺構、下層遺構）、北壁東西断面図
- PL. 28 18区 SD1801・SD1802遺物出土状況
- PL. 29 18区 ST1801周溝平面図
- PL. 30 18区 SX1801・SX1802遺構平面図
- PL. 31 18区 SD1804遺物出土状況、SX1805（南半部）遺物出土状況、東壁SD1801～1803・ST1801周溝断面図
- PL. 32 19区 遺構平面図、北壁東西断面図、西壁南北断面図、SK1901・SK1907北壁東西断面図、SK1901・SK1907遺物出土状況（下層・上層）、SK1906遺物出土状況
- PL. 33 20区 東壁南北断面図、江戸時代平野川川底平面図、地山面遺構平面図、SE2001平面図・断面図
- PL. 34 21区 弥生時代第1遺構面～第3遺構面平面図
- PL. 35 21区 西壁南北断面図、SD2101中央土器群土器出土状況、SK2102遺物出土状況
- PL. 36 22区 弥生時代第3遺構面平面図、SK2207平面図・断面図、弥生時代第2遺構面平面図、SK2201平面図・断面図、SK2202平面図・断面図、SD2203平面図・断面図
- PL. 37 22区 東壁南北断面図、SE2201平面図・断面図、SK2204平面図・断面図
- PL. 38 22区 SK2208遺物出土状況、SK2210遺物出土状況、SX2203上層遺物出土状況
- PL. 39 22区 SX2203平面図・断面図（中層、下層）、SK2205平面図・断面図
- PL. 40 23区 SK2301遺物出土状況、SD2303平面図、SD2304平面図、SD2301・SD2302平面図
- PL. 41 23区 西壁南北断面図、東側溝南北断面図、SD2301・SD2302断面図
- PL. 42 24区 弥生時代第1遺構面平面図、弥生時代第2遺構面平面図、SD2404平面図、SD2403・SD2405断面図、SK2401平面図・断面図、SK2403平面図・断面図
- PL. 43 24区 東壁南北断面図、西側溝東壁南北断面図、SD2401断面図
- PL. 44 24区 SE2401平面図・断面図、SE2402平面図・断面図、SE2404平面図・断面図
- PL. 45 24区 SD2402断面図、25区 弥生時代中期・後期大溝断面図
- PL. 46 25区 弥生時代中期遺構平面図、弥生時代後期遺構平面図、SD2503遺物出土状況
- PL. 47 25区 西壁南北断面図、26区 地山面木杭出土状況断面図
- PL. 48 26区 弥生時代中期遺構平面図、27区 弥生時代中期遺構平面図
- PL. 49 26区 弥生時代後期遺構平面図、27区 弥生時代後期遺構平面図

- P L . 50 26区 S D2601断面图、S D2602·S D2603断面图
- P L . 51 27区 S D2701·S D2704断面图、S D2702·S D2705断面图、S D2707断面图
- P L . 52 26区 西壁南北断面图、27区 东壁南北断面图
- P L . 53 弥生土器前期1 (S D1502)、前期4 (S D1503、15区第19层)
- P L . 54 弥生土器前期2 (S D1401)
- P L . 55 弥生土器前期2 (S D1401)
- P L . 56 弥生土器前期2 (S D1401)
- P L . 57 弥生土器前期2 (S D1401)
- P L . 58 弥生土器前期2 (S D1401)
- P L . 59 弥生土器前期3 (S K1601)
- P L . 60 弥生土器前期3 (S K1601)
- P L . 61 弥生土器前期3 (S K1601)
- P L . 62 弥生土器前期4 (S D1503)
- P L . 63 弥生土器前期4 (S D1701古相)
- P L . 64 弥生土器前期4 (S D1701古相)、中期1 (S D0702)
- P L . 65 弥生土器前期4 (S T1202·1203下層)、中期1 (S T1202·1203上層)
- P L . 66 弥生土器中期1 (S D1701新相)
- P L . 67 弥生土器中期1 (S D1701新相)
- P L . 68 弥生土器中期1 (S D1701新相)
- P L . 69 弥生土器中期2 (S D1801)
- P L . 70 弥生土器中期2 (S D1801)
- P L . 71 弥生土器中期2 (S D1801)
- P L . 72 弥生土器中期2 (S D1801)
- P L . 73 弥生土器中期2 (S D1801)
- P L . 74 弥生土器中期3 (S T1801)
- P L . 75 弥生土器中期3 (S T1801)
- P L . 76 弥生土器中期3 (S T1801)
- P L . 77 弥生土器中期3 (S D2401下層)
- P L . 78 弥生土器中期3 (S D2401下層)
- P L . 79 弥生土器中期3 (S D2401下層)
- P L . 80 弥生土器中期3 (S E2201中層)
- P L . 81 弥生土器中期3 (S E2201中層)
- P L . 82 弥生土器中期3 (S E2201中層)
- P L . 83 弥生土器中期3 (S K1907·1901)

- P L . 84 弥生土器中期4 (S T1701)
- P L . 85 弥生土器中期4 (S T1701)
- P L . 86 弥生土器中期4 (S D2401中層)
- P L . 87 弥生土器中期4 (S D2401中層)
- P L . 88 弥生土器中期4 (S D2401中層)
- P L . 89 弥生土器中期4 (S D2401中層)
- P L . 90 弥生土器中期4 (S D2401中層)
- P L . 91 弥生土器中期4 (S E2201上層)
- P L . 92 弥生土器中期4 (S E2201上層)
- P L . 93 弥生土器中期4 (S E2201上層)、中期3 (S E2201下層)
- P L . 94 弥生土器中期5 (S D2401上層)
- P L . 95 弥生土器中期5 (S D2401上層)
- P L . 96 弥生土器中期5 (S D2401上層)
- P L . 97 弥生土器中期5 (S D2401上層)
- P L . 98 弥生土器中期5 (S D2401上層)
- P L . 99 弥生土器中期5 (S D2401上層)
- P L .100 弥生土器中期5 (S D2401上層)
- P L .101 弥生土器中期5 (S D2402)
- P L .102 弥生土器中期5 (S D2402)
- P L .103 弥生土器中期5 (S D2402)
- P L .104 弥生土器中期5 (S D2402)
- P L .105 弥生土器中期5 (S T1601)
- P L .106 弥生土器中期6 (S E2404)
- P L .107 弥生土器中期6 (S K2102)
- P L .108 弥生土器中期6 (S D1804)
- P L .109 弥生土器中期6 (S T1101)
- P L .110 弥生土器中期6 (S T1101 · S T0101)
- P L .111 弥生土器中期6 (S T0101)
- P L .112 弥生土器中期6 (S X1805)
- P L .113 弥生土器中期6 (S X1805)
- P L .114 弥生土器中期6 (S X1805)、中期7 (22区第13層)
- P L .115 弥生土器中期6 (S E2001)
- P L .116 弥生土器中期6 (S E2402下層)
- P L .117 弥生土器中期6 (S E2402下層)

- P L .118 弥生土器中期6 (S E2402上層)
- P L .119 弥生土器中期6 (S E2402上層)
- P L .120 弥生土器中期7 (S E2401)
- P L .121 弥生土器中期7 (S E2401)、中期6 (S K1906)
- P L .122 弥生土器中期7 (S K2401)
- P L .123 弥生土器中期7 (S D2301)
- P L .124 弥生土器中期7 (S D2301~2303下層・中層)
- P L .125 弥生土器中期7 (S D2301~2303中層・上層土器群)
- P L .126 弥生土器中期7 (S D2301~2303上層)
- P L .127 弥生土器中期7 (S D2301~2303上層)、中期5 (S K2403)
- P L .128 弥生土器後期1 (S D2302)
- P L .129 弥生土器後期1 (S D2405・2302)
- P L .130 弥生土器後期1 (S D2303)
- P L .131 弥生土器後期1 (S D2303)
- P L .132 弥生土器後期1 (S D2303)
- P L .133 弥生土器後期1 (S D2503)
- P L .134 弥生土器後期1 (S X1802)
- P L .135 弥生土器後期1 (S X1802)
- P L .136 弥生土器後期1 (S X1801・S X1802)
- P L .137 弥生土器後期2 (S X2201)
- P L .138 弥生土器後期2 (S X2202)
- P L .139 弥生土器後期2 (S X2202)
- P L .140 弥生土器後期2 (S X2203)
- P L .141 弥生土器後期2 (S D2304)
- P L .142 弥生土器後期2 (S K2301)
- P L .143 弥生土器後期2 (S D2101)
- P L .144 弥生土器 (各遺構ならびに包含層)
- P L .145 弥生土器 (江戸時代平野川、旧東除川)
- P L .146 弥生時代ミニチュア土器、鎗壺、製塩土器
- P L .147 弥生時代石器 前期
- P L .148 弥生時代石器 前期・中期1
- P L .149 弥生時代石器 中期1
- P L .150 弥生時代石器 中期1
- P L .151 弥生時代石器 中期2・3

- P L .152 弥生時代石器 中期2・3
- P L .153 弥生時代石器 中期2
- P L .154 弥生時代石器 中期3
- P L .155 弥生時代石器 中期3
- P L .156 弥生時代石器 中期3
- P L .157 弥生時代石器 中期3
- P L .158 弥生時代石器 中期4・5
- P L .159 弥生時代石器 中期5
- P L .160 弥生時代石器 中期5・時期未定
- P L .161 弥生時代石器 中期7・時期未定
- P L .162 弥生時代木製品 中期2・3
- P L .163 弥生時代木製品 中期3
- P L .164 弥生時代木製品 中期3・4
- P L .165 弥生時代木製品 中期5
- P L .166 弥生時代木製品 中期6
- P L .167 弥生時代木製品 中期7・後期1
- P L .168 弥生時代木製品 後期1・2
- P L .169 弥生時代金属製品、碧玉製品、土製品(1)
- P L .170 弥生時代土製品(2)
- P L .171 弥生時代土製品(3)
- P L .172 円筒埴輪
- P L .173 円筒埴輪、須恵器
- P L .174 円筒埴輪、家形埴輪
- P L .175 家形埴輪
- P L .176 土師器、須恵器
- P L .177 土師器、須恵器、瓦質土器
- P L .178 黒色土器、瓦器、須恵器、陶器
- P L .179 調査区全景
- P L .180 1区 ST0101主体部
- P L .181 1区 ST0101第1主体部・第2主体部、供献土器
- P L .182 1区 ST0101 1号土器棺、2号土器棺
- P L .183 2区 旧東除川河床および土砂堆積状況、地山面全景
- P L .184 3区 ST0301および主体部
- P L .185 4区 地山面全景、5区 地山面全景

- P L .186 6区 旧東除川河床および土砂堆積状況、8区 地山面全景  
 P L .187 7区 地山面全景、S D0702遺物出土状況  
 P L .188 9区 地山面全景、10区 地山面全景  
 P L .189 11区 S T1101土器棺および供献土器  
 P L .190 11区 S T1101主体部および土器棺  
 P L .191 12区 S T1201・1202・1203  
 P L .192 13区 円筒埴輪出土状況  
 P L .193 13区 S T1301円筒埴輪復原配置、朝顔形円筒埴輪出土状況  
 P L .194 14区 S D1402、S D1401遺物出土状況  
 P L .195 15区 S T1501円筒埴輪出土状況、墳丘断面  
 P L .196 15区 S T1501円筒埴輪出土状況、円筒埴輪復原配置  
 P L .197 15区 S D1503および河川N R1501、S D1501遺物出土状況  
 P L .198 16区 S K1601土器出土状況  
 P L .199 16区 S T1601およびS K1601遺物出土状況、地山面全景  
 P L .200 17区 S T1701全景  
 P L .201 17区 S T1701供献土器  
 P L .202 17区 S T1701主体部全景  
 P L .203 17区 S T1701第2主体部、第4主体部  
 P L .204 17区 地山面全景  
 P L .205 18区 古墳時代遺構面全景、S X1801およびS X1802上層  
 P L .206 18区 S X1802下層、S X1804  
 P L .207 18区 S T1801供献土器  
 P L .208 18区 S T1801供献土器  
 P L .209 18区 S T1801全景、供献土器  
 P L .210 18区 S D1801遺物出土状況、地山面全景  
 P L .211 19区 江戸時代平野川護岸杭列、地山面全景  
 P L .212 19区 S K1901およびS K1907、S K1906  
 P L .213 20区 地山面全景、S E2001  
 P L .214 21区 地山面全景  
 P L .215 21区 S K2102、24区 地山面全景  
 P L .216 22区 地山面全景  
 P L .217 22区 S X2201、S E2201中層遺物出土状況  
 P L .218 22区 S X2203  
 P L .219 23区 S D2301～2303遺物出土状況、地山面全景

- P L . 220 23区 S K 2301土器出土状況、S D 2304木器出土状況
- P L . 221 23区 S D 2304、S D 2303遺物出土状況
- P L . 222 24区 S E 2402鹿角出土状況、S E 2401木器出土状況
- P L . 223 24区 S D 2402遺物出土状況、S K 2401遺物出土状況
- P L . 224 24区 S E 2401遺物出土状況、上層遺構群
- P L . 225 24区 S E 2401、S E 2404遺物出土状況
- P L . 226 25区 後期大溝群
- P L . 227 25区 S D 2503土器出土状況、27区 後期大溝群
- P L . 228 26区 地山面全景
- P L . 229 27区 後期大溝群、中期大溝群
- P L . 230 弥生土器前期1 (S D 1502)、前期2 (S D 1401)
- P L . 231 弥生土器前期2 (S D 1401)
- P L . 232 弥生土器前期2 (S D 1401)
- P L . 233 弥生土器前期2 (S D 1301)、中期1 (S D 1701新相)
- P L . 234 弥生土器前期3 (S K 1601)
- P L . 235 弥生土器中期1 (S D 1701新相)
- P L . 236 弥生土器中期2 (S D 1801)
- P L . 237 弥生土器中期2 (S D 1801)、中期1 (S D 1701新相)
- P L . 238 弥生土器中期2 (S D 1801)
- P L . 239 弥生土器中期2 (S D 1801)、中期5 (S D 2401上層)
- P L . 240 弥生土器中期3 (S T 1801)
- P L . 241 弥生土器中期3 (S T 1801)
- P L . 242 弥生土器中期3 (S T 1801)
- P L . 243 弥生土器中期3 (S T 1801・S E 2201中層)、中期4 (S E 2201上層)
- P L . 244 弥生土器中期3 (S D 2401下層)、中期5 (S D 2401上層)
- P L . 245 弥生土器中期3 (S D 2401下層・S E 2201下層)、中期4 (S E 2201上層)
- P L . 246 弥生土器中期3 (S K 1901)、中期6 (S T 1101)、中期7 (S D 2301~S D 2303  
下層)
- P L . 247 弥生土器中期4 (S T 1701)
- P L . 248 弥生土器中期4 (S D 2401中層)、中期3 (S E 2201中層)
- P L . 249 弥生土器中期4 (S D 2401中層)、中期5 (S D 2402)
- P L . 250 弥生土器中期4 (S T 1701)、中期5 (S T 1601)
- P L . 251 弥生土器中期4 (S D 2401中層)、中期5 (S D 2401上層)
- P L . 252 弥生土器中期5 (S D 2401上層)

- P L .253 弥生土器中期6 (S K1906)
- P L .254 弥生土器中期6 (S D1804・S K2102)
- P L .255 弥生土器中期6 (S T0101)
- P L .256 弥生土器中期6 (S E2402)、中期7 (S E2401・S D2301)
- P L .257 弥生土器中期6 (S E2402・S E2404・S K2102)、中期7 (S D2301)
- P L .258 弥生土器中期6 (S E2001)、中期7 (S D2301~2303上層)、後期1 (S X1801)
- P L .259 弥生土器中期7 (S E2401・S K2401)
- P L .260 弥生土器後期1 (S D2302・S D2503)
- P L .261 弥生土器後期1 (S D2303)
- P L .262 弥生土器後期1 (S D2303・S X1801)
- P L .263 弥生土器中期7 (S D2301~S D2303中層)、後期1 (S D2303)、後期2 (S X2203・S D2304)
- P L .264 弥生土器後期1 (S X1802)、後期2 (S X2202)
- P L .265 弥生土器後期1 (S D2303)、後期2 (S X2201)
- P L .266 弥生土器後期1 (S D2302)、後期2 (S X2202)
- P L .267 弥生土器後期2 (S X2201)
- P L .268 弥生土器後期2 (S X2203)
- P L .269 弥生土器後期2 (S X2301)
- P L .270 弥生土器後期2 (S D2101)
- P L .271 弥生土器後期2 (S D2101・S D2304・S K2301)、NR1901
- P L .272 弥生土器文様(1)
- P L .273 弥生土器文様(2)
- P L .274 弥生土器文様(3)
- P L .275 弥生土器文様(4)
- P L .276 弥生土器文様(5)
- P L .277 弥生土器文様(6)
- P L .278 弥生土器文様(7)
- P L .279 弥生土器文様(8)
- P L .280 弥生時代石器 大型始刃石斧
- P L .281 弥生時代石器 大型始刃石斧
- P L .282 弥生時代石器 石斧、石槌、石錘
- P L .283 弥生時代石器 石斧、石槌、石錘
- P L .284 弥生時代石器 石鹿丁
- P L .285 弥生時代石器 石鹿丁



西壁南北断面図

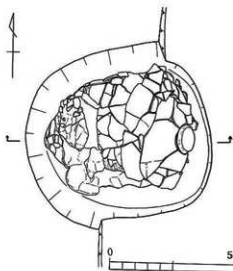

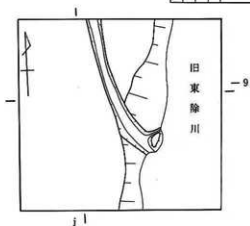


- |                       |                           |
|-----------------------|---------------------------|
| 1. 青灰色粘土 (ところどころ褐色)   | 12. 暗青色砂質粘土 (緑灰色粘土ブロック混り) |
| 2. 青灰色粘土 (緑色を帯びる)     | 13. 青灰色砂質粘土               |
| 3. 暗黄緑色シルト            | 14. 緑灰色粘土ブロック混り砂質粘土       |
| 4. 緑青灰色粘土 (褐色粒を多く含む)  | 15. 上層と同色 (緑灰色粘土ブロック少)    |
| 5. 紫灰色粘土              | 16. 左層よりやや明るい層            |
| 6. 緑灰色粘土              | 17. 緑灰色粘土ブロック極少           |
| 7. 黄緑色粘土              | 18. 左層よりやや明るい層            |
| 8. 暗青灰色粘土             | 19. 緑灰色粘土ブロック混り暗青灰色混礫粘土   |
| 9. 青灰色砂質粘土 (表面がざらつく)  |                           |
| 10. 青灰色砂質粘土           |                           |
| 11. 緑灰色粘土ブロック混り暗青灰色粘土 |                           |

- |                          |                         |
|--------------------------|-------------------------|
| 20. 暗青灰色砂質粘土             | 24. 緑青灰色粘土ブロック          |
| 21. 青灰色砂質粘土 (灰黄色砂層を含む)   | 25. 緑青灰色粘土ブロック (上層より暗い) |
| 22. 灰黄色中砂ブロックを多数含む暗青灰色粘土 | 26. 暗青灰色粘土              |
| 23. 緑灰色粘土ブロック混り暗青灰色粘土    | 27. 黒灰色粘土 (第3黒色粘土)      |
|                          | 28. 黒緑灰色シルト質粘土          |



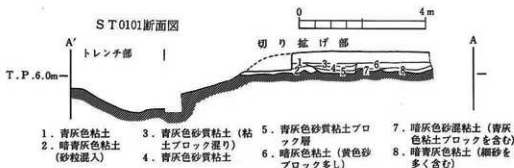
旧東除川平面図



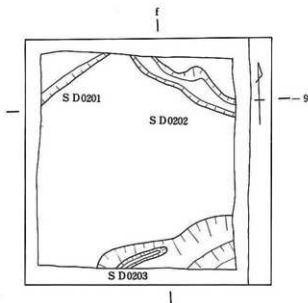
T.P. 6.5m

ST0101 2号土器館平面図、断面図

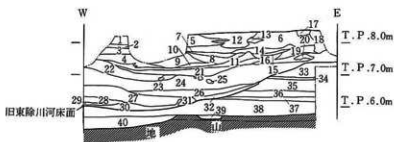
ST0101断面図



- |                  |                       |                      |                           |
|------------------|-----------------------|----------------------|---------------------------|
| 1. 青灰色粘土         | 3. 青灰色砂質粘土 (粘土ブロック混り) | 5. 青灰色砂質粘土ブロック層      | 7. 暗灰色砂質粘土 (青灰色粘土ブロックを含む) |
| 2. 暗青灰色粘土 (砂粒混入) | 4. 青灰色砂質粘土            | 6. 暗灰色粘土 (黄色砂ブロック多し) | 8. 暗青灰色粘土 (細砂を多く含む)       |



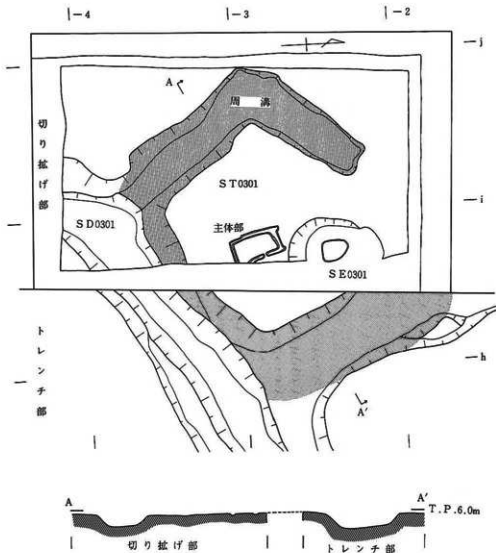
弥生時代中期遺構平面図 (地山面)



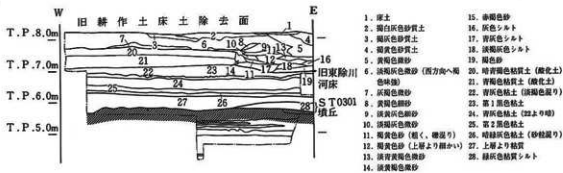
北壁東西断面図

- |                |                     |                          |
|----------------|---------------------|--------------------------|
| 1. 淡黄褐色細砂      | 14. 褐色粗砂            | 28. 暗黄白褐色粗砂              |
| 2. 暗褐色粗砂       | 15. 黄褐色砂            | 29. 淡青白黄色砂               |
| 3. 暗黄灰色粗砂      | 16. 淡褐灰色砂           | 30. 赤褐色粗砂 (径1.0mmの細礫を含む) |
| 4. 明黄褐色中砂      | 17. 黑色砂質土           | 31. 青灰色粘土ブロック            |
| 5. 淡青褐灰色シルト    | 18. 淡青褐灰色砂質シルト      | 32. 赤褐色粗砂                |
| 6. 茶黄灰色砂       | 19. 乳黄灰色細砂          | 33. 青灰色粘土                |
| 7. 茶褐色砂 (礫混り)  | 20. 白灰色シルト          | 34. 暗黒灰色粘土 (第1黒色粘土)      |
| 8. 淡青白灰色シルト    | 21. 白黄褐色粗砂          | 35. 33より暗い青灰色粘土          |
| 9. 褐白灰色砂 (礫混り) | 22. 明黄褐色粗砂          | 36. 黒灰色粘土 (第2黒色粘土)       |
| 10. 褐黄色砂       | 23. 淡黄灰色砂質シルト       | 37. 暗青灰色粘土               |
| 11. 褐黄色細砂      | 24. 淡黄白灰色砂 (黄褐色砂含む) | 38. 暗青灰色粘土 (37より暗く、砂粒多し) |
| 12. 茶黄灰色細砂     | 25. 灰色粘土ブロック        | 39. 暗青灰色砂質粘土             |
| 13. 淡青褐灰色シルト   | 26. 黄白色粗砂           | 40. 暗青灰色シルト質粘土           |
|                | 27. 薄暗黄褐色粗砂         |                          |






ST0301平面図、断面図

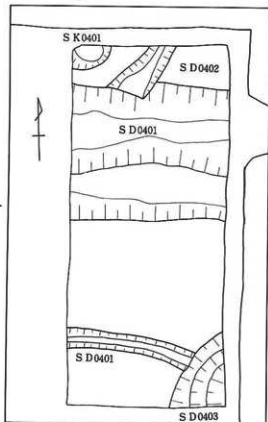
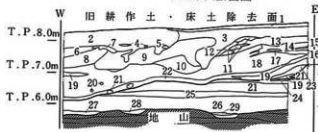


北壁東西断面図

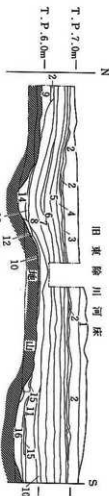
- |                     |                    |
|---------------------|--------------------|
| 1. 壤土               | 15. 赤褐色砂           |
| 2. 濁白色砂質土           | 16. 灰色シルト          |
| 3. 褐色砂質土            | 17. 青灰色シルト         |
| 4. 濁黄色砂質土           | 18. 淡褐色シルト         |
| 5. 黄褐色細砂            | 19. 褐色砂            |
| 6. 淡褐色細砂 (西方向へ褐色味強) | 20. 暗青褐色粘質土 (酸化土)  |
| 7. 灰褐色細砂            | 21. 青褐色粘質土 (酸化土)   |
| 8. 黄褐色細砂            | 22. 黒1灰色粘土 (淡褐色層?) |
| 9. 淡褐色細砂            | 23. 黒1灰色粘土         |
| 10. 淡褐色細砂           | 24. 青灰色粘土 (22より暗)  |
| 11. 濁黄色砂 (粗く、層厚?)   | 25. 黒2灰色粘土         |
| 12. 濁黄色砂 (上層より細かい)  | 26. 暗緑褐色粘土 (砂粒混り?) |
| 13. 淡青黄褐色細砂         | 27. 上層より粘質         |
| 14. 淡黄褐色細砂          | 28. 緑褐色粘質シルト       |



北壁東西断面図



弥生時代中期遺構平面図



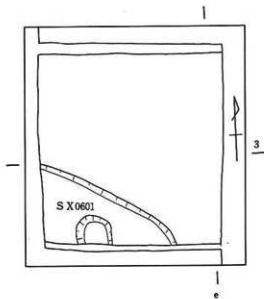
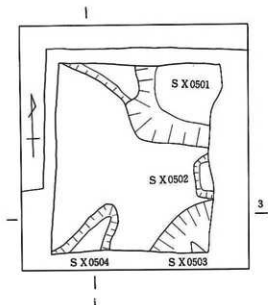
東壁南北断面図

- |             |                |                       |
|-------------|----------------|-----------------------|
| 1. 明黄色粘質シルト | 12. 11より灰色の粘質砂 | 23. 青灰色細砂             |
| 2. 黄灰褐色細砂   | 13. 灰褐色細砂      | 24. 黒褐色粘土 (第1黒色粘土)    |
| 3. 2より明るい粗砂 | 14. 淡青褐色細砂     | 25. 黒灰色粘土 (第2黒色粘土)    |
| 4. 淡黄色粗砂    | 15. 灰褐色細砂      | 26. 暗青灰褐色粘質シルト (砂粒混り) |
| 5. 黄灰褐色粘質砂  | 16. 褐色粘質砂      | 27. 薄黒褐色粘土            |
| 6. 黄灰色礫砂    | 17. 灰褐色細砂      | 28. 暗青灰色粘質シルト         |
| 7. 2より暗い粗砂  | 18. 黄褐色粗砂      | 29. 暗灰色シルト            |
| 8. 混雑黄色粗砂   | 19. 青灰色シルト     |                       |
| 9. 混雑黄色細砂   | 20. 暗黄灰色粘土     |                       |
| 10. 明黄褐色粗砂  | 21. 青灰色粘土      |                       |
| 11. 黄灰色粗砂   | 22. 赤褐色粗砂      |                       |

- |                             |                    |
|-----------------------------|--------------------|
| 1. 淡黄青灰色粘土                  | 9. 8より砂が少ない        |
| 2. 青灰色粘土                    | 10. 暗青灰色粘土         |
| 3. 黒灰色粘土・黄白灰色の薄層の互層         | 11. 暗青緑灰色粘土        |
| 4. 黒灰色粘土と青灰色粘土の互層 (植物遺体を含む) | 12. 地山の崩壊土         |
| 5. 暗青灰色粘土 (有植物を含む)          | 13. 黄色細砂 (暗灰色粘土混り) |
| 6. 青灰色粘土 (植物遺体を含む)          | 14. 暗灰色粘土          |
| 7. 黒灰色粘土 (第2黒色粘土)           | 15. 青灰色砂           |
| 8. 青灰色粘土 (粗砂を含む)            | 16. 暗青褐色粘土         |

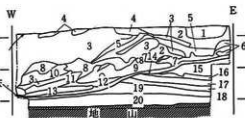
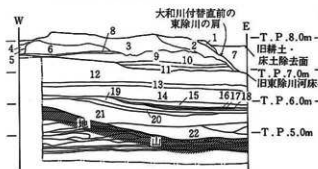
5区 弥生時代中期遺構平面図

6区 弥生時代中期遺構平面図




5区 北壁東西断面図

6区 北壁東西断面図

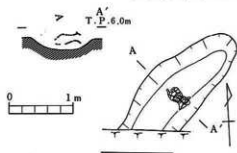
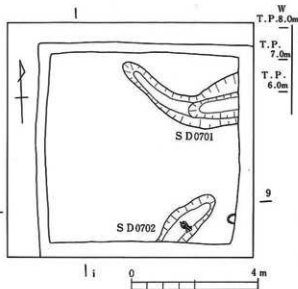


- |                          |                                  |
|--------------------------|----------------------------------|
| 1. 明黄褐色砂                 | 15. 暗青灰色粘土 (黒灰色粘土層を含む)           |
| 2. 明黄褐色シルト (粗砂を含む)       | 16. 淡青灰色粘土                       |
| 3. 淡灰褐色砂質土               | 17. 褐灰色粘土 (炭化物の薄層を含む)            |
| 4. 明黄色砂                  | 18. 淡緑青灰色粘土                      |
| 5. 褐色粗砂                  | 19. 黒灰色粘土 (第2黒色粘土)               |
| 6. 褐色細砂 (粗砂を含む)          | 20. 淡青灰色粘土 (炭化物を含む)              |
| 7. 暗灰褐色細砂                | 21. 灰色粘土                         |
| 8. 灰褐色シルト                | 22. 暗灰色粘土 (灰色細砂および白灰色細砂のレンズ層を含む) |
| 9. 灰褐色砂質粘土               |                                  |
| 10. 灰褐色微砂                |                                  |
| 11. 灰褐色シルト質粘土            |                                  |
| 12. 青灰色粘土                |                                  |
| 13. 暗青灰色粘土 (炭化物の薄層を多数含む) |                                  |
| 14. 暗青灰色粘土 (炭化物の薄層を含む)   |                                  |

- |                     |                                       |
|---------------------|---------------------------------------|
| 1. 暗黄褐色土            | 14. 褐色砂 (鉄分を含む)                       |
| 2. 黄色塵砂             | 15. 青灰色粘土 (褐色の貫入あり、藍鉄鉱を含む)            |
| 3. 黄土色細砂            | 16. 黒灰色粘土 (第1黒色粘土、植物遺体を多量に含む)         |
| 4. 黄色細砂             | 17. 青灰色粘土                             |
| 5. 黄色粗砂             | 18. 黒灰色粘土 (第2黒色粘土、植物遺体を少量含む)          |
| 6. 黄褐色細砂            | 19. 青灰色粘土 (植物遺体の薄層を含む)                |
| 7. 灰褐色シルト           | 20. 暗青灰色粘土 (青灰色粘土と第2黒色粘土との中間的な色調を呈する) |
| 8. 灰黄土色細砂           |                                       |
| 9. 褐色粗砂 (粘土ブロックを含む) |                                       |
| 10. 薄黄褐色粗砂          |                                       |
| 11. 黄褐色粗砂 (細礫を20含む) |                                       |
| 12. 暗褐色細砂           |                                       |
| 13. 黄灰色砂            |                                       |



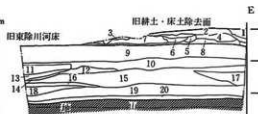
7区 弥生時代中期遺構平面図



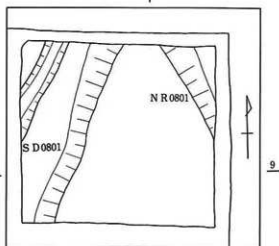
7区 SD0702土器出土状況

- |                       |                                  |
|-----------------------|----------------------------------|
| 1. 灰褐色微砂              | 18. 青灰色粘土 (植物遺体を含む)              |
| 2. 青灰色シルト混り暗黄色細砂      | 19. ビート層 (植物遺体を多く含む)             |
| 3. 礫混り暗黄色粗砂           | 20. 青灰色粘土 (植物遺体を多く含む)            |
| 4. 礫混り黄色粗砂            | 21. 暗青灰色粘土 (植物遺体や木炭を含む、ビート層をばさむ) |
| 5. 黄褐色微砂              | 22. 黒灰色粘土 (第2黒色粘土)               |
| 6. 灰黄色細砂              | 23. 緑灰色粘土                        |
| 7. 灰黄色微砂              | 24. 暗青灰色砂                        |
| 8. 礫混り黄白色粗砂           | 25. 暗青灰色粘質土                      |
| 9. 礫混り黄褐色粗砂           | 26. 暗灰色粘土                        |
| 10. 灰黄褐色シルト           | 27. 暗青灰色土 (砂粒を含む)                |
| 11. 礫混り黄色粗砂           | 28. 青灰色粘質土                       |
| 12. 礫混り白黄色粗砂          | 29. 26より暗い暗灰色粘土                  |
| 13. 微砂混り褐色粗砂          |                                  |
| 14. 青灰色シルト            |                                  |
| 15. 青灰色粘土 (褐色の貫入あり)   |                                  |
| 16. 暗青灰色粘土            |                                  |
| 17. 暗褐色粘土 (有機物を多量に含む) |                                  |

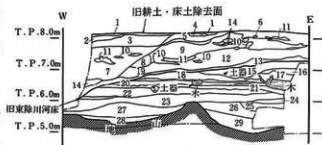
7区 北壁東西断面図



- |                                  |                        |
|----------------------------------|------------------------|
| 1. 明黄灰色細砂                        | 11. 青灰色粘土 (細砂を含む)      |
| 2. 褐灰色微砂                         | 12. 暗緑灰色粘土             |
| 3. 淡褐灰色微砂                        | 13. 暗青灰色粘土             |
| 4. 暗褐色細砂                         | 14. 暗青灰色粘土 (粗砂を含む)     |
| 5. 灰褐色細砂                         | 15. 青緑灰色粘土 (12より暗い)    |
| 6. 褐灰色細砂                         | 16. 第2黒色粘土             |
| 7. 茶褐色細砂                         | 17. 暗青緑灰色粘土 (青灰色細砂を含む) |
| 8. 灰褐色粘質土                        | 18. 青灰色粘土 (青灰色細砂を含む)   |
| 9. 明青灰色粘土                        | 19. 茶灰色粘質シルト           |
| 10. 暗黒灰色粗砂と茶褐色粗砂、黄灰色細砂と青灰色粘土の混合層 | 20. 暗青灰色シルト            |

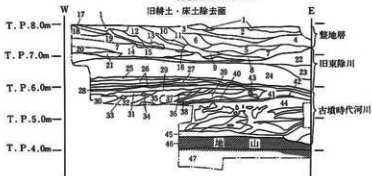


8区 弥生時代中期遺構平面図

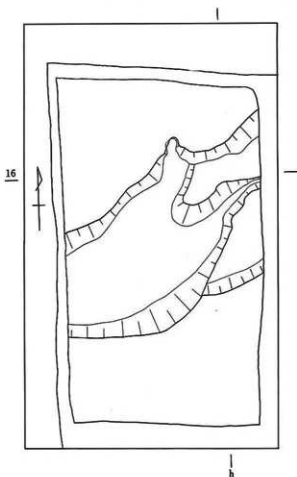


8区 北壁東西断面図


北壁東西断面図



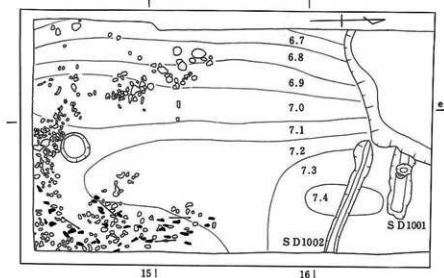
古墳時代河川底面 小流路平面図



1. 暗褐色砂質土
2. 淡黄褐色土
3. 淡黄褐色土(2より濃い)
4. 暗灰褐色土
5. 茶灰褐色土(4より茶色っぽい)
6. 淡暗灰褐色土(4より薄い)
7. 灰褐色シルト
8. 茶褐色細砂
9. 灰褐色砂質土
10. 暗褐色土
11. 薄暗褐色土(10より薄い)
12. 黄褐色土(11より明るく茶色っぽい)
13. 暗茶褐色土
14. 黄茶褐色土
15. 茶色シルト
16. 灰色砂
17. 暗茶褐色土(13に似る)
18. 暗黄茶褐色土(14に似る)
19. 暗茶褐色土(13に似る)
20. 暗灰色砂
21. 茶灰色砂
22. 灰褐色細砂
23. 黒灰茶斑色砂土(22より粗い)
24. 茶褐色粗砂・混雑粗砂  
(直径最少3mm~最大2cm位の礫を多く含む。最多は直径1cm位)
25. 礫砂(上層・褐色・中層・灰褐色・下層・黄褐色)  
(上下の境界は無感的である。)
26. 暗灰色シルト混りの青灰色細砂  
(有機物を多く含む)
27. 暗灰色シルト  
(部分的に青灰色細砂や有機物を含む)
28. 黒灰シルト
29. 暗灰色シルト、中砂の互層
30. 淡青灰色混雑粗砂(礫の最大は直径2cm)
31. 黄褐色混雑粗砂(礫の最大は直径2cm位)
32. 混雑粗砂(礫の最大は直径1cm)
33. 暗灰色シルト(木片を含む)
34. 青灰色シルト
35. 黄褐色混雑粗砂
36. 黄褐色礫(礫の大きさは平均1cm)
37. 青灰色砂質シルト(有機物を含む)
38. 黄褐色礫
39. 褐色礫(直径1cm~2cm位)
40. 黄褐色粗砂
41. 黄褐色中砂
42. 青灰色シルト混り粗砂
43. 淡青灰色粗砂
44. 褐色砂礫
45. 暗青灰色粘土(植物遺体の薄層あり)
46. 黒色粘土
47. 暗青灰色粘土



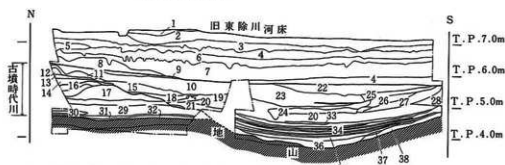
旧東除川底面 足跡検出状況



※数値は T. P. 標示で単位は m

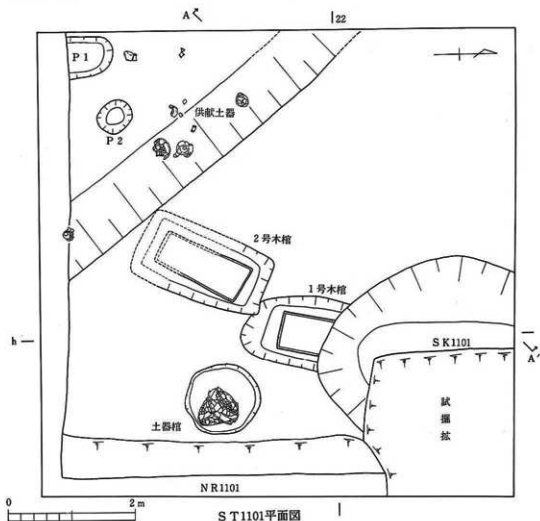


東壁南北断面図



- |                       |                             |
|-----------------------|-----------------------------|
| 1. 褐色粘土(鉄・マンガン分を含む)   | 20. 黄灰色砂                    |
| 2. 緑青灰色粘土             | 21. 暗褐色粘土                   |
| 3. 青灰色シルト             | 22. 黄色砂                     |
| 4. 暗青灰色シルト質粘土         | 23. 暗青灰色粘土                  |
| 5. 暗褐色シルト質粘土          | 24. 暗灰色砂・粘土の互層              |
| 6. 暗青灰色シルト(ひしの実を含む)   | 25. 黄灰色細砂                   |
| 7. 暗褐色粘土(ひしの実を多く含む)   | 26. 黄灰色細砂(上層より明るい)          |
| 8. 暗青灰色粘土(ひしの実を多く含む)  | 27. 明黄灰色細砂                  |
| 9. 黄灰色砂               | 28. 黄色砂(灰色砂を含む)             |
| 10. 暗灰色粘土             | 29. 暗褐色粘土(植物遺体の薄層が多い)       |
| 11. 灰褐色粘質土            | 30. 暗黄灰色砂                   |
| 12. 黄色砂               | 31. 暗灰色粘土(植物遺体層)            |
| 13. 暗灰色土              | 32. 黒褐色粘土                   |
| 14. 暗褐色粘質土            | 33. 青灰色シルト                  |
| 15. 黄色粗砂              | 34. 暗青灰色粘土(褐色粘土薄層・小ブロックを含む) |
| 16. 青灰色粘土(下層より暗い)     | 35. 暗青灰色粘土(褐色粘土小ブロック混り)     |
| 17. 青灰色粘土             | 36. 暗青灰色粘土(上層より黒色)          |
| 18. 黒褐色粘土(褐色粘土ブロック混り) | 37. 青灰色砂                    |
| 19. 黄灰色砂(粘土ブロック混り)    | 38. 褐色粗砂                    |

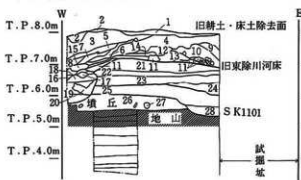




ST1101平面図



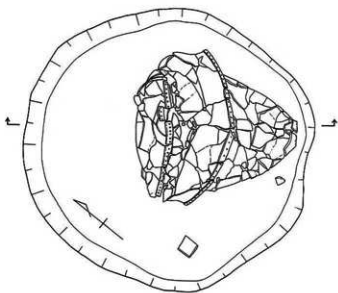
ST1101断面図



北壁東西断面図

- 1. 暗黄褐色砂質土
- 2. 黄色細砂
- 3. 黄褐色細砂(暗)
- 4. 黄褐色細砂(明)
- 5. 暗黄褐色細砂
- 6. 黄褐色粘土
- 7. 黄褐色細砂
- 8. 暗黄褐色粗砂
- 9. 明黄褐色粗砂
- 10. 明黄褐色粗砂(茶色強)
- 11. 灰褐色粘土ブロック
- 12. 明黄色細砂
- 13. 黄灰色粗砂
- 14. 明褐色細砂
- 15. 明灰色シルト
- 16. 黄褐色粗砂
- 17. 暗黄褐色砂
- 18. 黄褐色砂
- 19. 青灰色粘土
- 20. 褐色シルト
- 21. 灰褐色粘土
- 22. 灰褐色砂
- 23. 褐色砂(黒灰色粘土ブロック含む)
- 24. 青灰色細砂
- 25. 暗青灰色シルト
- 26. 青灰色シルト(砂ブロック含む)
- 27. 暗青灰色シルトブロック
- 28. 暗青灰色粘質シルト

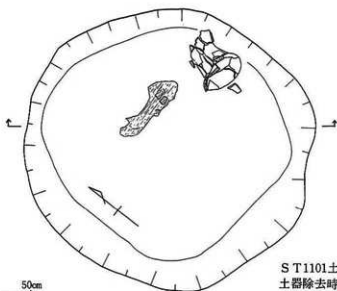
- 1. 青灰色微砂
  - 2. 燧石
  - 3. 暗青灰色砂質シルト(炭片を含む)
- ※ 青灰色シルトおよび青灰色砂のブロック



— T.P.6.0m



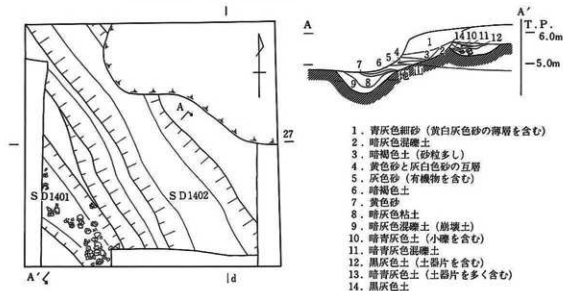
S T1101土器棺平面图、断面图



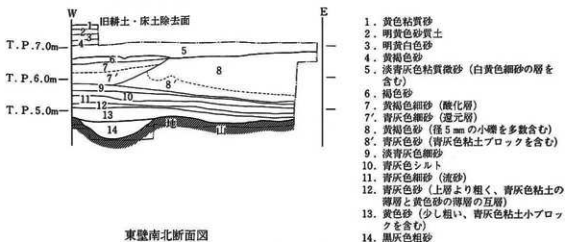
S T1101土器棺  
土器除去時平面图



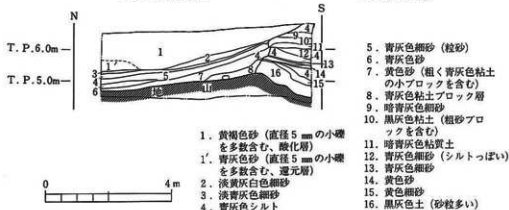
弥生時代前期溝平面図、断面図



北壁東西断面図



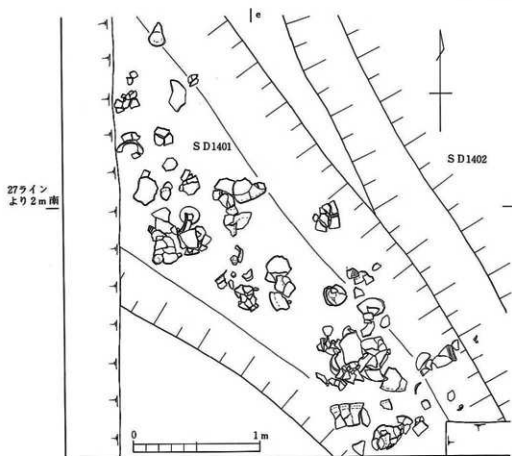
東壁南北断面図



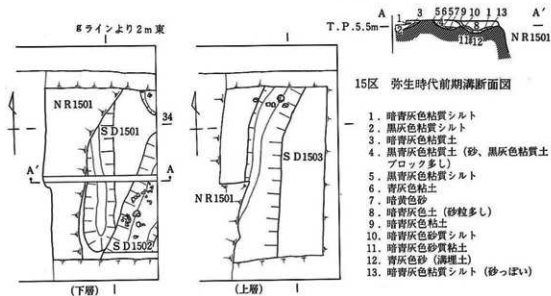
1. 青灰色細砂 (黄白灰色砂の薄層を含む)
2. 暗灰色混礫土
3. 暗褐色土 (砂粒多し)
4. 黄色砂と灰白色砂の互層
5. 灰色砂 (有機物を含む)
6. 暗褐色土
7. 黄色砂
8. 暗灰色粘土
9. 暗灰色混礫土 (炭壤土)
10. 暗青灰色土 (小礫を含む)
11. 暗青灰色混礫土
12. 黒灰色土 (土器片を含む)
13. 暗青灰色土 (土器片を多く含む)
14. 黒灰色土

1. 黄色粘質砂
2. 明黄色砂質土
3. 明黄白色砂
4. 黄褐色砂
5. 淡青灰色粘質微砂 (白黄色細砂の層を含む)
6. 褐色砂
7. 黄褐色細砂 (酸化層)
- 7'. 青灰色細砂 (還元層)
8. 黄褐色砂 (直径5mmの小礫を多数含む)
- 8'. 青灰色砂 (青灰色粘土ブロックを含む)
9. 淡青灰色細砂
10. 青灰色シルト
11. 青灰色細砂 (流砂)
12. 青灰色砂 (上層より粗く、青灰色粘土の薄層と黄色砂の薄層の互層)
13. 黄色砂 (少し粗い、青灰色粘土小ブロックを含む)
14. 黒灰色粗砂

5. 青灰色細砂 (粒砂)
6. 青灰色砂
7. 黄色砂 (粗く青灰色粘土の小ブロックを含む)
8. 青灰色粘土ブロック層
9. 暗青灰色細砂
10. 黒灰色粘土 (粗砂ブロックを含む)
11. 暗青灰色粘質土
12. 青灰色細砂 (シルトっぽい)
13. 青灰色細砂
14. 黄色砂
15. 黄色細砂
16. 黒灰色土 (砂粒多い)



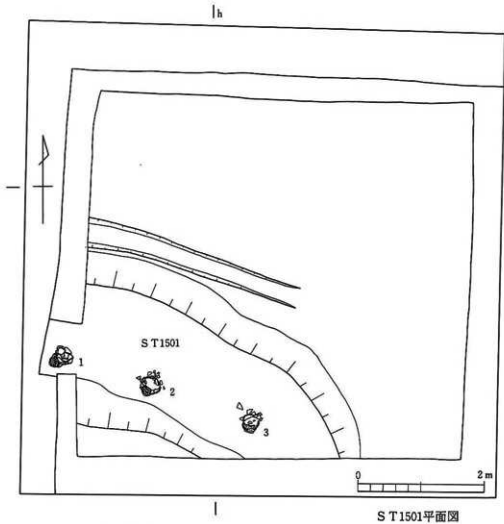
14区 SD1401土器出土状況



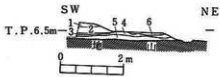
15区 弥生時代前期溝断面図

1. 暗青灰色粘質シルト
2. 黒灰色粘質シルト
3. 暗青灰色粘質土
4. 黒青灰色粘質土 (砂、黒灰色粘質土ブロック多し)
5. 黒青灰色粘質シルト
6. 青灰色粘土
7. 暗黄色砂
8. 暗青灰色土 (砂粒多し)
9. 暗青灰色粘土
10. 暗青灰色砂質シルト
11. 暗青灰色砂質粘土
12. 青灰色砂 (溝埋土)
13. 暗青灰色粘質シルト (砂っぽい)

15区 弥生時代遺構平面図

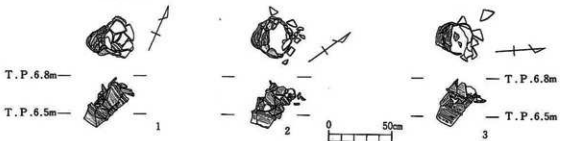


ST1501断面図

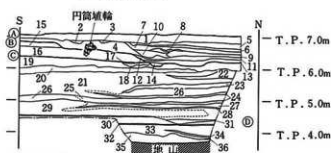


1. 黒灰色砂質シルト (大粒の砂粒多し)
2. 黒灰色シルト (1より粘質でブロック多し)
3. 黒青灰色粘質土 (青色粘土小ブロック多し)
4. 黒灰色湿礫粘質土
5. 暗青灰色粘質土 (4より粘質)
6. 暗青灰色粘質シルト

円筒植輪実測図



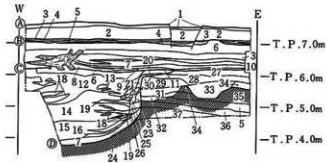
西壁南北断面図



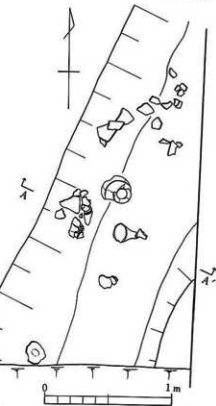
1. 淡青灰色粘土
2. 淡青灰色シルト質粘土
3. 茶灰色粘質土
4. 暗青灰色粘質土(植輪片を含む)
5. 青灰色粘土
6. 青灰色粘土(上層よりやや暗い)
7. 青灰色粘土(有機物混)
8. 青灰色中砂
9. 青灰色並びに黄灰色粗砂
10. 暗青灰色シルト質粘
11. 暗青灰色シルト(直径5mm前後の礫含)
12. 暗灰色シルト
13. 黒灰色粘土(白灰色粘土の小ブロックを含、N方向へ黒色強)
14. 暗灰色粘土
15. (盛土)暗灰色粘土(粘質がやや弱く、緑灰色粘土の小ブロック含)
16. 黒灰色粘土(緑灰色粘土の小ブロック含)
17. ①と②の互層でシルト質
18. ③と④の互層でシルト質
19. 淡緑灰色微砂
20. 茶灰色粗砂(淡緑灰色微砂のブロック混)
21. 白灰色中砂(淡灰色微砂の薄層含)
22. 暗灰色粘質シルト
23. 暗灰色シルト
24. 暗灰色シルトと淡黄色細砂の互層
25. 淡茶褐色粗砂
26. 酸化により明褐色粗砂
27. 白灰色細砂
28. 白灰色の礫層(直径5~10mm)
29. 酸化により黄褐色細砂
30. 青灰色細砂
31. 酸化による黄褐色中砂
32. 植物遺体層
33. 黄褐色砂
34. 青灰色砂
35. 暗青灰色砂(有機物を含む)
36. 青灰色粗砂

- ① 奈良時代水田面  
 ② ST1501 墳丘  
 ③ ST1501 基底面  
 ④ NR1501

北壁東西断面図



1. 薄緑色粗砂
2. 黄褐色砂(奈良時代包含層)
3. 暗青灰色粘土
4. 青灰色粘土
5. 青灰色粘土
6. 暗茶褐色粘土、有機物(植物遺体)層
7. 暗褐色粗砂
8. 黄色砂
9. 黄褐色中砂
10. 黄褐色中砂
11. 青灰色粘土(淡黄色の微砂を含む)
12. 青灰色シルト
13. 黄褐色砂
14. 白黄色砂
15. 青灰色中砂
16. 灰白色粗砂
17. 青灰色粘土ブロック混り白黄色粗砂
18. 白黄色粗砂
19. 黒色粘土
20. 淡黒灰色シルト
21. 暗青灰色粘質シルト
22. 茶灰色粘質シルト(暗黄微砂を多く含む)
23. 茶灰色粘土
24. 黒灰色シルト
25. 青灰色粘土(有機物を多く含む)
26. 青茶色シルトと微砂の(有機物を多く含む)互層
27. 暗灰色土
28. 暗灰色土(上層よりやや暗い)
29. 暗灰色土(上層よりやや明るい)
30. 暗褐色土
31. 青灰色粘質シルト(前期溝)
32. 青灰色粘質シルト(\*上層より明るく土器多数)
33. 暗青灰色土(黄色砂、褐色粘土ブロック、前期溝)
34. 暗青灰色土(青灰色シルトブロック、前期包含層)
35. 青灰色シルト(地山)
36. 青灰色粘土(植物遺体の薄層多数)
37. 黒褐色粘土




T.P. 5.8m A A'

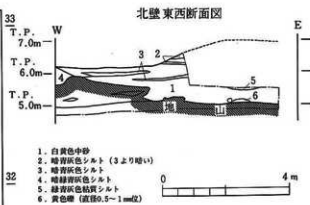
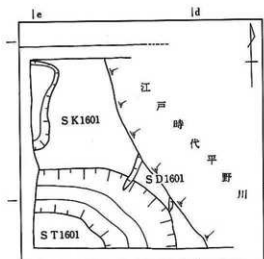


S D1502遺物検出状況

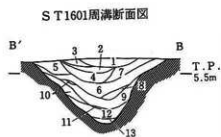
- ① 旧耕土、床土  
 ② 除去面  
 ③ ST1501 基底面  
 ④ 奈良時代水田面  
 ⑤ NR1501 河床

21. 暗青灰色粘質シルト
22. 茶灰色粘質シルト(暗黄微砂を多く含む)
23. 茶灰色粘土
24. 黒灰色シルト
25. 青灰色粘土(有機物を多く含む)
26. 青茶色シルトと微砂の(有機物を多く含む)互層
27. 暗灰色土
28. 暗灰色土(上層よりやや暗い)
29. 暗灰色土(上層よりやや明るい)
30. 暗褐色土
31. 青灰色粘質シルト(前期溝)
32. 青灰色粘質シルト(\*上層より明るく土器多数)
33. 暗青灰色土(黄色砂、褐色粘土ブロック、前期溝)
34. 暗青灰色土(青灰色シルトブロック、前期包含層)
35. 青灰色シルト(地山)
36. 青灰色粘土(植物遺体の薄層多数)
37. 黒褐色粘土

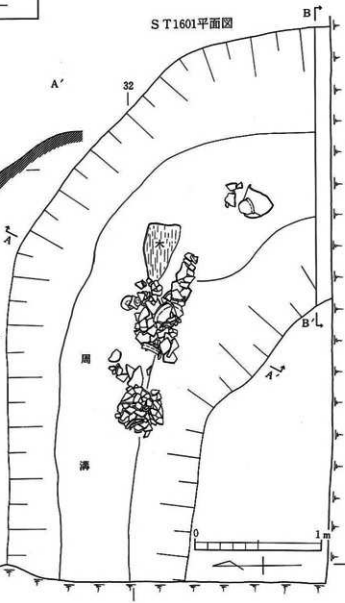
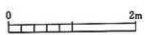


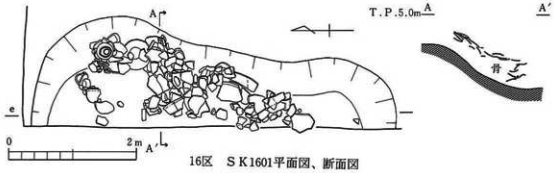


1. 白黄色中砂
2. 暗青色シルト (3より暗い)
3. 暗青色シルト
4. 暗緑青色シルト
5. 緑青色粘質シルト
6. 黄色礫 (直径0.5~1m位)

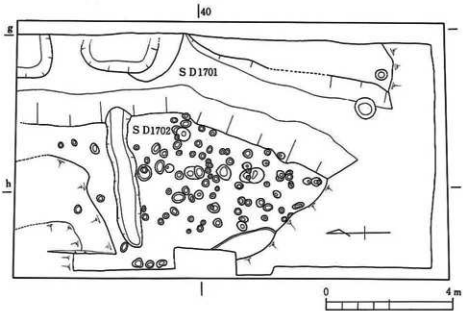


1. 暗青色粘土
2. 暗青色粘土 (0.2cm位の小礫を細密に含む)
3. 黒灰色粘土 (炭粉、塵びに礫をまばらに含む)
4. 黒灰色粘土
5. 暗青色凝礫粘土
6. 黒色凝礫粘土 (骨片を含む)
7. 黒灰色凝礫シルト (0.3cm位の礫を含む)
8. 緑灰色シルト
9. 暗緑色シルト
10. 黒灰色粘土 (有機物を含む)
11. 黒色粘土 (有機物多)
12. 黒灰色粘土 (有機物を多く含む)
13. 灰黒色粘土

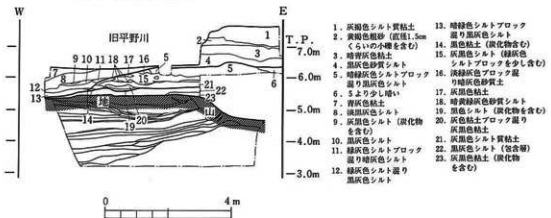




17区 弥生時代前期・中期遺構面平面図



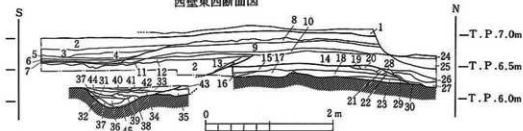
17区 北壁東西断面図



- |                                |                                  |
|--------------------------------|----------------------------------|
| 1. 灰褐色シルト質粘土                   | 13. 暗緑色シルトブロック                   |
| 2. 黄褐色粗砂 (直径1.5cm<br>くらの小礫を含む) | 14. 黒色粘土 (炭化物含む)                 |
| 3. 暗青色粘土                       | 15. 灰黒色シルト (緑灰色<br>シルトブロックを少し含む) |
| 4. 黒灰色砂質シルト                    | 16. 淡緑灰色ブロック<br>裏り暗灰色砂質土         |
| 5. 暗緑灰色シルトブロック<br>裏り黒灰色シルト     | 17. 灰黒色粘土                        |
| 6. 5より少し暗い                     | 18. 暗黄緑灰色砂質シルト                   |
| 7. 暗灰色粘土                       | 19. 黒色シルト (炭化物を含む)               |
| 8. 淡灰色シルト                      | 20. 灰黒色シルトブロック<br>裏り灰黒色粘土        |
| 9. 灰黒色シルト (炭化物<br>を含む)         | 21. 灰黒色シルト質粘土                    |
| 10. 黒灰色シルト                     | 22. 黒灰色シルト (炭化物<br>を含む)          |
| 11. 緑灰色シルトブロック<br>裏り暗灰色シルト     | 23. 灰黒色粘土 (炭化物<br>を含む)           |
| 12. 緑灰色シルト裏り<br>黒灰色シルト         |                                  |



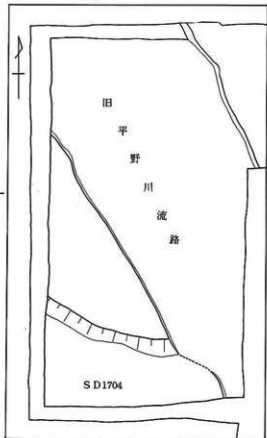
西盤東西断面図



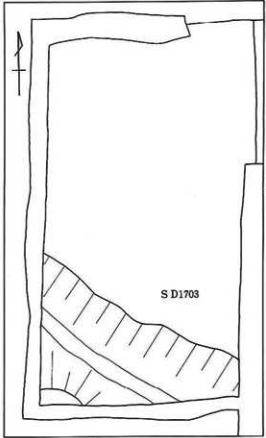
- |                          |                                 |                         |
|--------------------------|---------------------------------|-------------------------|
| 1. 黄灰色粗砂 (奈良時代)          | 17. 緑灰色シルトブロック混り黒灰色シルト (炭化物を含む) | 33. 黒灰色粘土               |
| 2. 青灰色粘土                 | 18. *                           | 34. 黒灰色粘質土              |
| 3. 青灰色粘土 (上部よりやや濃い)      | 19. 暗緑灰色砂質シルト                   | 35. 黒灰色土 (砂粘土ブロック含)     |
| 4. 暗青灰色粘土 (細粒連綿の薄層含む)    | 20. 黒灰色シルト                      | 36. 青灰色粗砂 (黒灰色粘土ブロック多数) |
| 5. 黒灰色粘土 ( * 多数含む)       | 21. 灰黒色シルト                      | 37. 青灰色粗砂 (砂壤土)         |
| 6. 青灰色粘質土                | 22. 淡灰黒色シルト                     | 38. 青灰色粗砂 (黒灰色粘土ブロック有)  |
| 7. 青灰色粘質土 (粘土を多量に含む)     | 23. 淡灰黒色シルト                     | 39. 青灰色粘質シルト            |
| 8. 黒灰色粘土                 | 24. 暗青灰色シルト                     | 40. 暗青灰色粘質シルト           |
| 9. 暗青灰色シルト (粘質強)         | 25. 青灰色シルト                      | 41. 黒灰色土                |
| 10. 黒灰色粘土よりややうすい         | 26. 緑灰色シルト混り黒灰色シルト              | 42. 暗青灰色砂粘土多層           |
| 11. 黄灰色粗砂                | 27. 暗緑色シルトブロック混り黒灰色シルト          | 43. 黒灰色土 (黄灰色砂ブロック多数含)  |
| 12. 黒灰色粘土                | 28. 暗緑色シルト                      | 44. 暗青灰色粗砂              |
| 13. 暗青灰色シルト粘質土           | 29. 灰黒色シルト                      | 45. 暗青灰色粘質シルト           |
| 14. 淡黒色シルト               | 30. 緑灰色シルトブロック混り灰黄色シルト          |                         |
| 15. 黒灰色シルト (青灰色粘土の細粒を含む) | 31. 黒青灰色粘質シルト (粘土ブロック有)         |                         |
| 16. 黒灰色シルト粘質土            | 32. 黒青灰色シルト (青灰色砂ブロック含)         |                         |

| h

| h



SD1704平面図



SD1703平面図

40



供献土器群

周

溝

4号主体部



3号主体部

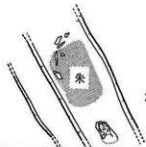


土坑


1号主体部



2号主体部

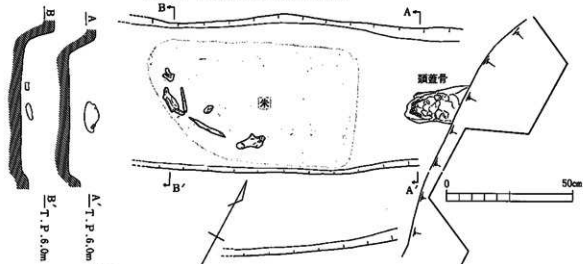


朱



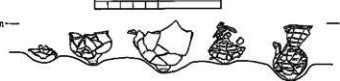
ST1701 平面图

ST1701 2号主体部平面図、断面図

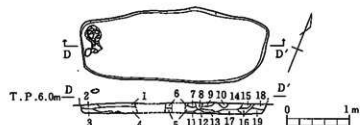


ST1701 供献土器群  
平面図(上)、立面図(下)

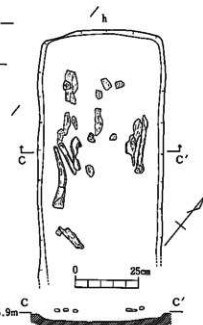
T.P. 6.0m



ST1701 1号主体部平面図、断面図

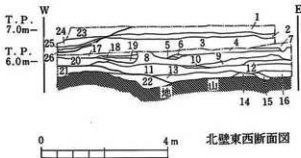
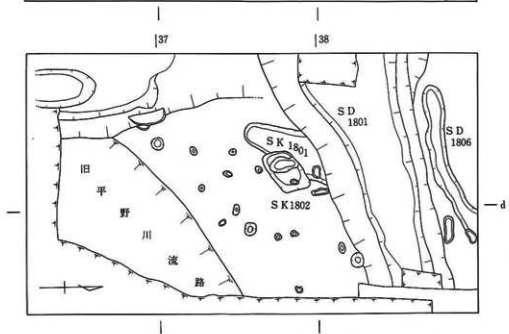
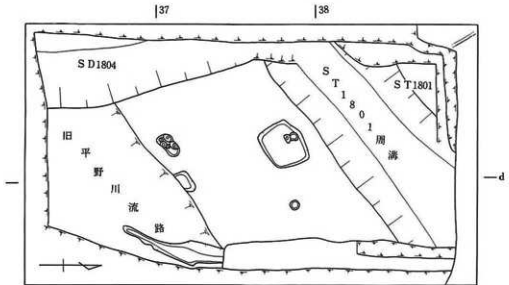


1. 暗灰褐色微砂 (緑灰色微砂をブロック状に含む)
2. 淡黄灰色微砂 (緑灰色微砂をブロック状に含む)
3. 灰黄色微砂
4. 淡黄灰色微砂 (黄褐色微砂をブロック状に含む)
5. 淡黄灰色微砂 (黄褐色微砂をブロック状に含む)
6. 黄褐色土層 (微砂質)
7. 暗黄褐色土層
8. 黄褐色土層
9. 黄褐色土層
10. 黄褐色土層
11. 黄褐色土層
12. 黄褐色微砂 (炭化物入り)
13. 暗黄褐色微砂
14. 黄褐色土層
15. 暗褐色土層
16. 暗褐色土層
17. 黄褐色土層
18. 黄褐色土層
19. 黄褐色土層

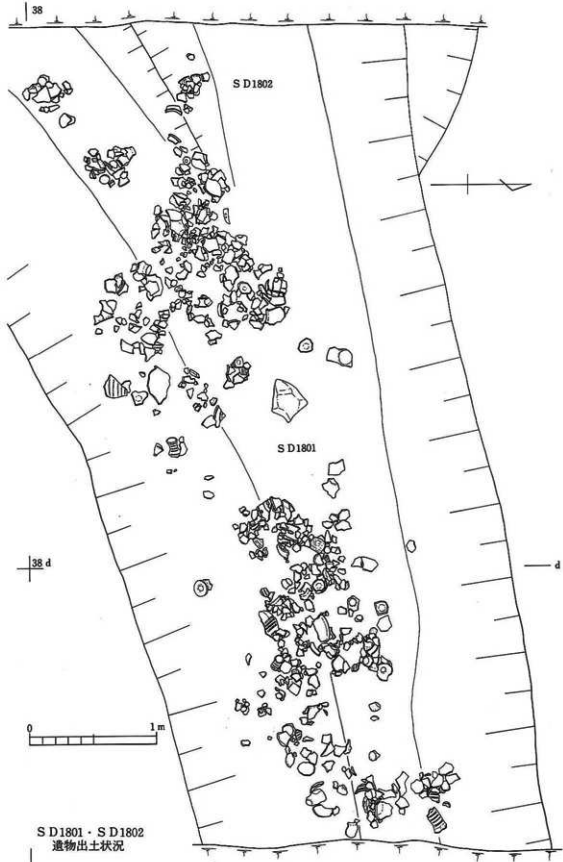


ST1701 4号主体部  
平面図、断面図

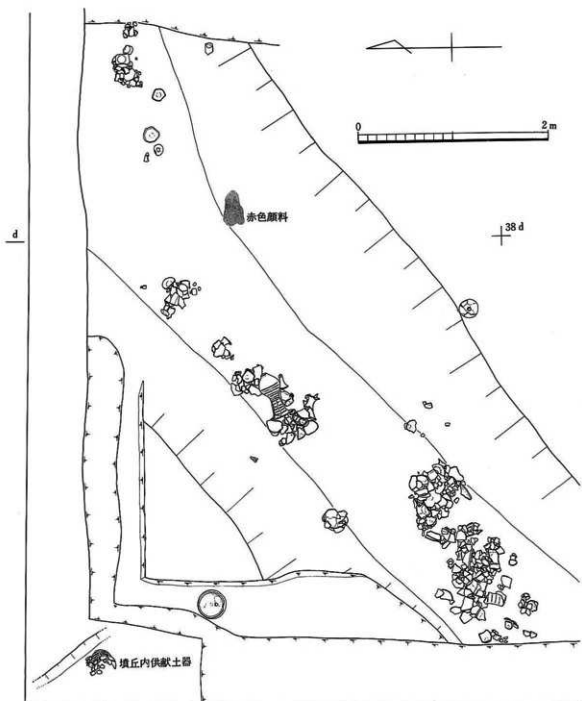
遺構平面図 (上：上層遺構・下：下層遺構)



- |                                |                            |
|--------------------------------|----------------------------|
| 1. 褐色シルト (I~II様式の土器小片を多量に含む)   | 15. 明灰色、微砂、炭を含む            |
| 2. 灰褐色シルト                      | 16. 灰褐色シルト (炭を含む)          |
| 3. 黒灰色シルトor黒褐色粘質シルト            | 17. 黒褐色シルト                 |
| 4. 褐色細粒黒灰色シルト (炭を含む)           | 18. 黄緑色シルトブロック混黒褐色シルト      |
| 5. 灰ブロック                       | 19. 黒褐色シルト                 |
| 6. 灰褐色シルト (炭、灰ブロック)            | 20. 黒褐色シルト                 |
| 7. 濃褐色シルト (炭を含む)               | 21. 緑灰色シルトブロックと淡黒灰色シルトの混合層 |
| 8. 褐色混黒灰色シルト (炭を含む)            | 22. 緑灰色シルトブロック混黒褐色シルト      |
| 9. 黒褐色シルト (炭を含む)               | 23. 淡青灰色土                  |
| 10. 淡黒灰色シルト                    | 24. 暗青灰色土                  |
| 11. 混灰色シルト (炭を含む)              | 25. 暗青灰色土 (有機物を含む)         |
| 12. 褐色混黒灰色シルト                  | 26. 暗灰色粘土 (有機物を多量に含む)      |
| 13. 深灰色シルト                     |                            |
| 14. 深灰色シルト (緑灰色、黒灰色シルトブロックを含む) |                            |



S D1801・S D1802  
遺物出土状況




S T 1801周溝平面図

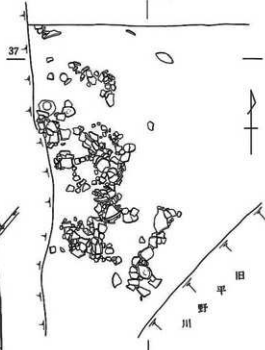


S X 1801・S X 1802遺構平面図

S D1804 遺物出土状況

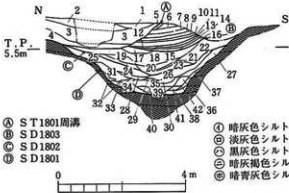


dラインより  
3m西



S X1805 (南半部) 遺物出土状況

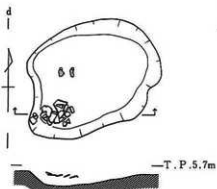
東壁S D1801~S D1803・  
S T1801周溝断面図



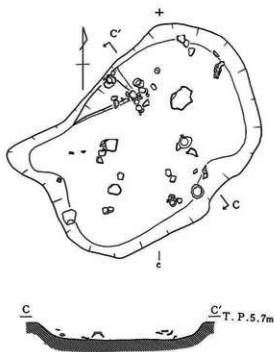
- |             |           |
|-------------|-----------|
| Ⓐ S T1801周溝 | ① 暗灰色シルト  |
| Ⓑ S D1803   | ② 淡灰色シルト  |
| Ⓒ S D1802   | ③ 黒灰色シルト  |
| Ⓓ S D1801   | ④ 暗灰褐色シルト |
|             | ⑤ 暗青灰色シルト |

- |                         |                                    |
|-------------------------|------------------------------------|
| 1. ㊦ (2より灰が多い)          | 24. ①                              |
| 2. ㊦ (炭と灰を多く含むバヤバヤしている) | 25. 暗青灰色シルト (大きな炭を含む)              |
| 3. ㊦ (2より灰が少い)          | 26. ㊦ (炭含む)                        |
| 4. ㊦ (炭を含み2、3より粘り)      | 27. ㊦                              |
| 5. ㊦ (砂質シルト)            | 28. 黒灰色シルト                         |
| 6. 暗灰褐色微砂               | 29. 黒灰色粗砂混りシルト                     |
| 7. 6に同じ (灰多く含む)         | 30. ㊦ (炭含む)                        |
| 8. 淡灰褐色シルト (炭・灰含)       | 31. 緑粘土ブロック混りシルト                   |
| 9. ㊦ (炭・灰含)             | 32. 青灰色微砂                          |
| 10. 淡灰褐色シルト             | 33. ㊦ (有機物含む)                      |
| 11. ㊦ (炭・灰ブロック含)        | 34. 淡灰色砂混粘土 (㊦混)                   |
| 12. ㊦ (炭・灰含)            | 35. 暗灰色砂混シルト (炭、有機物含む)             |
| 13. 灰色シルト (炭・灰含)        | 36. 淡灰色粘土                          |
| 14. 黒褐色シルト (炭・灰含)       | 37. 青灰色細砂                          |
| 15. ㊦ (炭・灰含む)           | 38. 34に同じ                          |
| 16. 12と同じ               | 39. 淡緑灰色粘土ブロックと㊦と混灰色細砂の混合物 (炭・灰含む) |
| 17. ㊦ (炭・灰含む)           | 40. 淡灰色砂混粘土                        |
| 18. ㊦ (炭含む)             | 41. 淡青灰色砂質シルト                      |
| 19. ㊦ (24より灰が多い)        | 42. 37と㊦の互層                        |
| 20. 暗青灰色シルト (炭含む)       |                                    |
| 21. 暗青灰色微砂              |                                    |
| 22. 暗青褐色シルト (炭含)        |                                    |
| 23. 黒灰色砂質シルト (炭含)       |                                    |

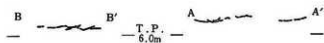





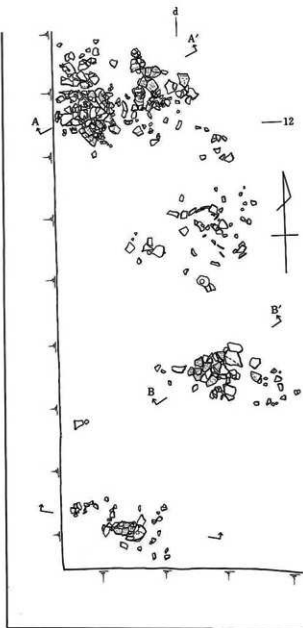
SK 2210 遺物出土状況



SK 2208 遺物出土状況


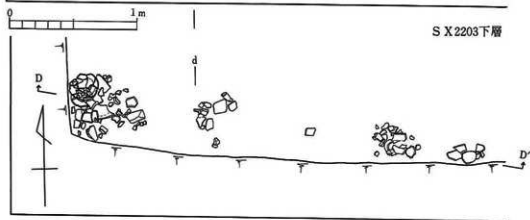



(断面図)

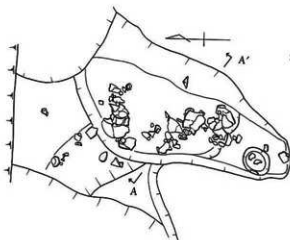


(平面図)

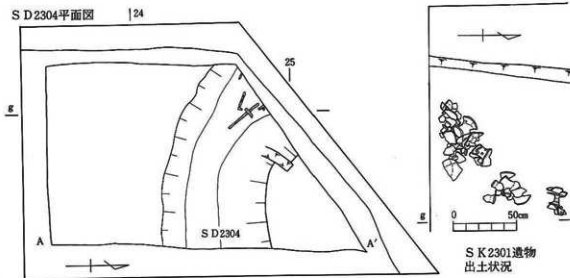
SX 2203 上層遺物出土状況



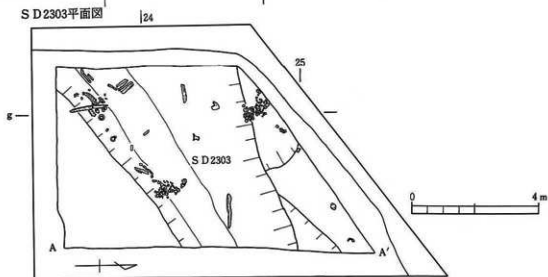
S X 2203 平面図、断面図



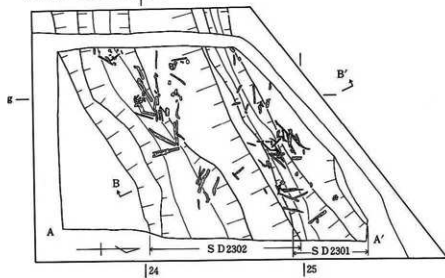
S D 2304平面图



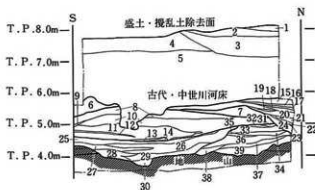
S D 2303平面图



S D 2301 · S D 2302平面图



西壁南北断面図

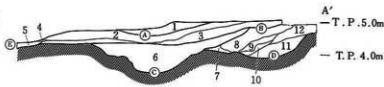


1. 灰褐色微砂
2. 黄褐色細砂 (径5mm位の小礫を含む)
3. 暗灰色シルト (下層は礫をまばらに含む)
4. 褐色混雑粗砂 (径3~5mm位の礫を含む)
5. 淡褐色混雑粗砂 (径3~5mm位の礫を含む)  
(弥生・古墳時代から15世紀の土器をまばらに含む)
6. 暗灰色粘質シルト (弥生後期土器群出土遺構)
7. 暗灰色シルト (青灰色粘土黄色砂ブロック)
8. 黄灰色砂
9. 暗灰色シルト (植物遺体含む)
10. 青灰色砂・青灰色シルト互層
11. 黄褐色砂・黄褐色細砂互層
12. 薄褐色シルト

13. 灰色植物遺体層
14. 灰色砂
15. 黒灰色粘土 (水生植物遺体多し)
16. 黒色粘土 (植物遺体・炭化物を多く含む)
17. 暗灰色粘土 (植物遺体多し)
18. 暗灰褐色粘土 (植物遺体・炭化物を多く含む)
19. 黄褐色シルト
20. 暗灰色粘土
21. 黄灰色砂 (植物遺体層)
22. 灰色砂植物遺体層
23. 暗灰色砂質土
24. 暗灰色植物遺体層
25. 暗灰色砂
26. 暗青灰色砂 (粘土ブロック多い)
27. 暗灰色粗砂 (青灰色粘土黄色粗砂ブロック多い)
28. 黄褐色砂
29. 暗青灰色砂 (粘土砂ブロック多い)
30. 暗青灰色粘土ブロック土
31. 暗青黄色砂ブロック土 (盛土)
32. 暗青褐色砂混り粘土 (盛土)
33. 暗青褐色粘質土
34. 暗褐色植物遺体層
35. 青灰色粘土ブロック層
36. 暗青褐色粘土
37. 暗青灰色粘土 (黄色砂ブロック多い)
38. 暗青黄色粘土砂ブロック土
39. 暗青褐色粘土 (粘土砂ブロックあり)

東側溝南北断面図

- (A) S D 2304
- (B) S D 2303
- (C) S D 2302
- (D) S D 2301
- (E) S K 2301



1. 黄褐色砂、植物遺体との互層
2. 暗青灰色砂質土 (植物遺体を多く含む)
3. 黄色砂 (植物遺体が多い)
4. 黄褐色礫土
5. 緑青灰色粘土
6. 暗青灰色褐色土
7. 青灰色粗砂
8. 黒灰色粘土 (植物遺体、木多し)
9. 黒灰色粘質シルト
10. 黒青灰色砂質粘土 (植物遺体を含む)
11. 黒青灰色粘質土 (植物遺体を含む)
12. 青黄褐色砂 (骨等の遺物を含む)



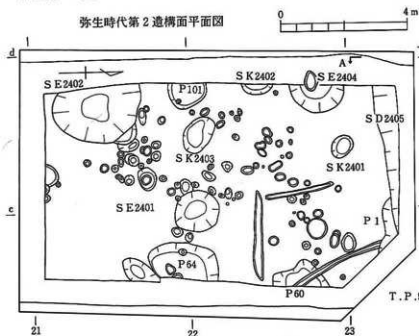
1. 暗青灰色粘土 (砂混り、植物遺体多い)
2. 暗青灰色粘土、砂ブロック層 (植物遺体)
3. 暗青灰褐色粘質土 (粘土、砂ブロック)
4. 暗青灰色シルト質粘土 (植物遺体)
5. 暗褐色砂混り粘土 (植物遺体)
6. 暗青黄色細砂
7. 暗青灰色砂混り粘土
8. 黄褐色砂
9. 青黄褐色粘質シルト (砂、粘土ブロック)
10. 暗青灰色粘質土 (黄色、青灰色粘土ブロック)
11. 暗灰褐色粘土 (植物遺体、青灰色粘土ブロック)
12. 暗青褐色粘土ブロック

S D 2302・S D 2301断面図

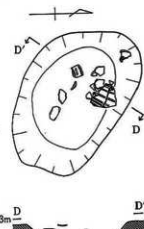
13. 青灰色、黄色、灰色粘土ブロック層
  14. 暗青灰色砂 (粘土ブロック)
  15. 暗青灰色、明青灰色、黄色砂、ブロック土
- 1~8: S D 2301埋土  
9~15: S D 2302埋土



弥生時代第2遺構面平面図



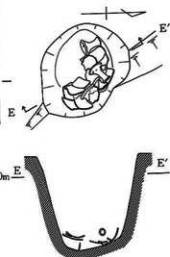
S K 2403 平面図、断面図



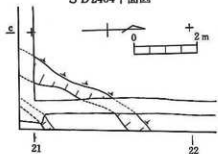
弥生時代第1遺構面平面図



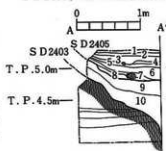
S K 2401 平面図、断面図



S D 2404 平面図

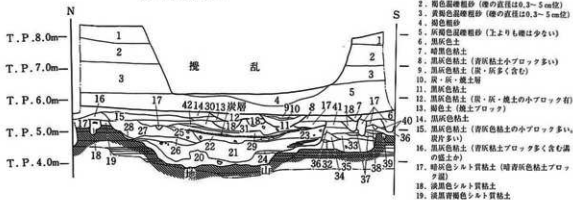


S D 2403、S D 2405 断面図



1. 暗黄褐色砂
2. 淡黒色砂
3. 暗茶褐色シルト
4. 暗灰色砂
5. 暗黄褐色細砂
6. 暗灰黄褐色細砂
7. 暗青灰色及び暗黄褐色細砂
8. 暗灰色砂質土
9. 暗灰色シルト (有機物多い)
10. 暗灰色粘土 (炭化木等有機物多く含)

東壁南北断面図



1. 淡褐色シルト質粘土
2. 褐色細砂 (層の厚さは0.3~5m位)
3. 黄褐色細砂 (層の厚さは0.3~5m位)
4. 褐色細砂
5. 褐色細砂 (上よりも層は少ない)
6. 黒灰色土
7. 暗灰色粘土
8. 黒灰色粘土 (青灰色粘土小ブロック多い)
9. 黒灰色粘土 (炭・灰多く含む)
10. 炭・灰・黄土層
11. 黒灰色粘土
12. 黒灰色粘土 (炭・灰・黄土の小ブロック有)
13. 褐色土 (黄土ブロック)
14. 黒灰色粘土
15. 黒灰色粘土 (青灰色粘土の小ブロック多い)
16. 黒灰色粘土 (青灰色粘土ブロック多く含む泥の感か)
17. 暗灰色シルト質粘土 (暗青灰色粘土ブロック混)
18. 淡黒色シルト質粘土
19. 淡黒青褐色シルト質粘土

20. 暗灰色粘土 (中に暗青灰色粘土ブロック多く含む)
21. 暗灰茶褐色粘土 (木部、有機物を多く含む)
22. 暗灰色粘土
23. 暗灰色粘土
24. 暗灰色粘土・暗青灰色粘土ブロック混合
25. 淡黒色粘土 (小炭片含)
26. 暗灰色粘土 (小炭片含)
27. 淡黒色粘土 (小炭片含)
28. 暗青灰色粘土・淡黒色粘土ブロック
29. 淡黒色粘土 (炭片多く含む)
30. 暗青灰色シルト質粘土
31. 暗灰色シルト質粘土 (暗青灰色粘土ブロック・小炭片を含む)
32. 暗青灰色粘土
33. 淡黒色粘土 (中に暗青灰色粘土と淡黒青褐色粘土 (りょう) 鉄鉱小ブロックを多く含む)
34. 暗灰色粘土 (中に暗青灰色粘土小ブロックを含む)
35. 暗青灰色粘土 (中に暗灰色粘土小ブロックを多く含む)
36. 青褐色シルト質粘土 (砂礫、小白色粒を含む)
37. 36に比べて若干粘質
38. 37に比べて粘質がかなり高い
39. 褐色粘土
40. 36より粘質
41. 暗灰色シルト質粘土 (中に暗青灰色粘土ブロック混)
42. 30、31のブロック混合土層

西側溝東壁南北断面図



1. 暗褐色砂質シルト
2. 暗灰色粘土
3. 暗青灰色粘土
4. 暗灰色シルト質粘土
5. 暗褐色粘土 (有機物を多く含む)
6. 暗青灰色粘土と暗灰茶褐色粘土のブロックの混合
7. 暗灰茶褐色粘土
8. 黒灰色粘土
9. 暗灰色シルト質粘土 (炭片を含む)
10. 暗青灰色粘土 (若干砂質)
11. 暗灰茶褐色粘土
12. 暗灰色粘土と暗青褐色粘土とのブロック混合
13. 暗黄褐色シルト質粘土
14. 淡黒色シルト質粘土
15. 暗褐色粘土
16. 暗黒褐色粘土 (有機物混)
17. 炭・灰および黄土の層
18. 淡黒色粘土 (青灰色粘土ブロック混)

S D 2401断面図

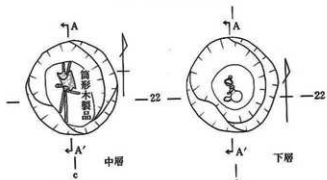


1. 暗灰色シルト質粘土 (暗青灰色粘土のブロックを多く含む)
2. 暗灰色シルト質粘土をベースに多くの炭を含む
3. 暗灰色シルト質粘土に暗黄褐色細砂等が(ラミナ)に入る
4. 暗灰色シルト質粘土
5. 暗灰色シルト質粘土をベースに多くの炭を含む
6. 暗灰色シルト質粘土 (暗黄褐色細砂等が(ラミナ)に入る)
7. 暗灰色シルト質粘土
8. 淡黒色粘土
9. 暗灰色シルト質粘土
10. 暗青灰色シルト質粘土
11. 淡黒色シルト質粘土
12. 13とほぼ同じであるが、やや砂礫、小炭片の量多い
13. 暗灰色粘土 (砂礫、小炭片を多く含む)
14. 暗青灰色粘土 (砂礫を含む粘土)
15. 16とほぼ同じであるが有機物、小炭片の含む量が極めて多い
16. 暗灰茶褐色粘土 (有機物、小炭片を含む)
17. 炭層
18. 炭層
19. 暗灰茶褐色粘土 (有機物、小炭片含) 若干の暗青灰色粘土小ブロック含
20. 暗灰色粘土 (目(シジミ、サザエ、ニシ、ハイガイ他)を多く含むこの層は土層は南にいくにしたがって上面が高くなり本溝S区では、下層上平部の上部に相当するレベルにまで及ぶ)
21. 暗灰色粘土 (暗青灰色粘土ブロックを多く含む)
22. 暗灰色粘土 (暗青灰色粘土小ブロック、小炭片を含む)

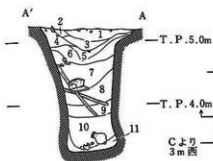


- ① 暗灰色シルト質粘土に多くの炭を含む
- ② 暗灰茶褐色粘土に炭をかきまわって多く含む
- ③ 炭層 (暗灰色シルト質粘土を中に含む)

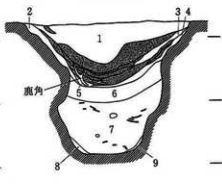
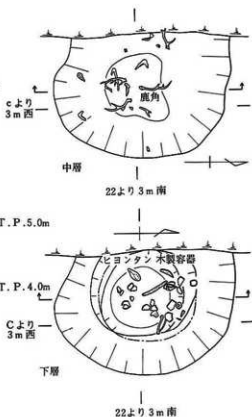
SE2401平面図、断面図



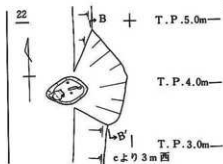
1. 黒色粘土 (緑青色粘土小ブロック・炭片含む)
2. 淡灰色粘質土と暗黄褐色砂質土合層
3. 暗灰色粘土 (中に緑青色粘土小ブロックを多く含む)
4. 淡灰色粘土 (5より若干砂質)
5. 淡黒色粘土
6. 暗灰色粘土
7. 淡黄色粘土 (若干緑青色粘土が入る)
8. 黒灰色粘土 (多量の土器片、石炭片含む)
9. 暗灰色粘土 (暗緑青色粘土が部分的に入る)
10. 黒灰色シルト (下部にはイネ科植物類の茎等出土)
11. 青灰色粘土 (砂層の崩壊を避けたものか草なる上部からの崩落土)



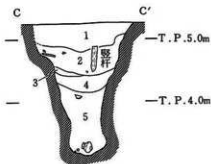
SE2402平面図、断面図



SE2404  
平面図、断面図




1. 淡灰色粘質土
2. 暗灰色粘質土 (暗灰色粘土小ブロック含む)
3. 暗黄褐色粘土
4. 暗茶褐色粘土 (若干直下層よりシルト質)
5. 暗黄褐色粘土 (有機物多く含む)



1. 淡灰色粘土 (焼土・炭片含む)
2. 黒青色粘土
3. 黒灰色粘土
4. 暗灰色粘土
5. 炭・灰・焼土互層
6. 暗灰色粘質土
7. 暗灰色粘土 (有機物を多く含む)
8. 暗青色粘土
9. 暗灰色粘土

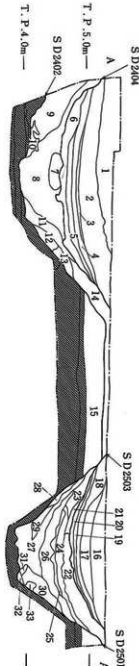
■ は焼土・灰・灰の層を示す



24区 S D 2402断面図



1. 褐色厚層状粘土 (褐色粘土・トロゾ層9)
2. 褐色厚層状粘土に暗緑色粘板土・トロゾを含む (暗緑物多い)
3. 1.2.9 粘板物多し
4. 褐色粘板土に暗緑厚層状粘土・トロゾを含む
5. 2.に似る
6. 褐色厚層状粘土 (層3.2.9参照)
7. 6.2.9 粘板物多しを含む
8. 褐色厚層状粘土 (層3.2.9参照)
9. 褐色厚層状粘土 (層2.9参照)
10. 9.2.9粘土質粘板物多し
11. 褐色厚層状粘土 (層1.2.9参照)
12. 褐色厚層状粘土 (層1.2.9参照)
13. 褐色厚層状粘土 (褐色粘板物多し)
14. 褐色厚層状粘土に厚層状粘土・トロゾを含む
15. 褐色厚層状粘土に暗緑厚層状粘土・トロゾを含む
16. 褐色厚層状粘土
17. 12.2.9粘板物多し



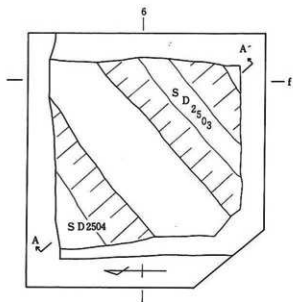
1. 褐色厚層状粘土
2. 褐色厚層状粘土
3. 褐色厚層状粘土 (有暗緑物)
4. 褐色厚層状粘土 (有暗緑物)
5. 褐色厚層状粘土
6. 褐色厚層状粘土
7. 褐色厚層状粘土
8. 褐色厚層状粘土
9. 褐色厚層状粘土
10. 褐色厚層状粘土
11. 褐色厚層状粘土 (粘板物多し)
12. 褐色厚層状粘土 (粘板物多し)
13. 褐色厚層状粘土 (粘板物多し)
14. 褐色厚層状粘土 (粘板物多し)
15. 褐色厚層状粘土
16. 褐色厚層状粘土
17. 褐色厚層状粘土
18. 褐色厚層状粘土
19. 褐色厚層状粘土
20. 褐色厚層状粘土
21. 褐色厚層状粘土
22. 褐色厚層状粘土
23. 褐色厚層状粘土
24. 褐色厚層状粘土
25. 褐色厚層状粘土
26. 褐色厚層状粘土
27. 褐色厚層状粘土
28. 褐色厚層状粘土
29. 褐色厚層状粘土
30. 褐色厚層状粘土
31. 褐色厚層状粘土
32. 褐色厚層状粘土
33. 褐色厚層状粘土

25区 弥生時代中期・後期大溝断面図

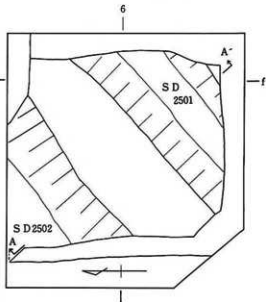




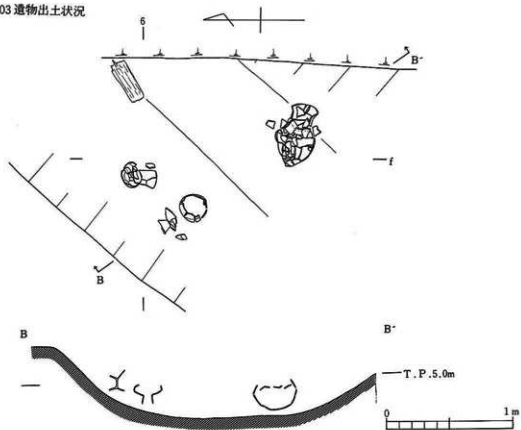
弥生時代後期遺構平面図



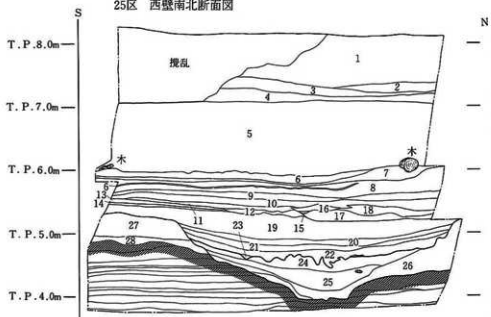
弥生時代中期遺構平面図



S D 2503 遺物出土状況




## 25区 西壁南北断面図



- |  |                               |
|--|-------------------------------|
| 1. 黄褐色砂                                    | 15. 青灰色シルト                    |
| 2. 黒色砂                                     | 16. 青灰色砂混り粘土                  |
| 3. 褐色砂                                     | 17. 青灰色混礫粘土 (有機物を含む)          |
| 4. 黄色砂                                     | 18. 青灰色混砂粘土 (有機物を含む)          |
| 5. 黄褐色砂。径1~2cmのレキを含む (最大のものは長径3cm短径2cmのレキ) | 19. 暗青灰色粘土                    |
| 6. 有機物層 (ピート層)                             | 20. 青灰色シルト質粘土                 |
| 7. 有機物層 (ピート層) 6より有機物が少ない                  | 21. 青灰色シルト質細砂                 |
| 8. 青灰色粘土 (有機物の薄層を含む)                       | 22. 青灰色シルト質微砂                 |
| 9. 青灰色粘土 (炭化層と有機層をごく少量介在させる)               | 23. 暗青灰色シルト                   |
| 10. 青灰色粘土 (炭化層を含む)                         | 24. 暗緑灰色粘土 (有機物を少し含む)         |
| 11. 淡黄灰色微砂 (有機物を含む)                        | 25. 暗緑灰色粘土 (有機物上より多い)         |
| 12. 淡黄灰色微砂 (青灰色粘土を介在させる)                   | 26. 暗緑灰色粘土 (有機物多)             |
| 13. 青灰色粘土                                  | 27. 緑灰色又は黒色粘土ブロック混り青灰色粘土 (盛土) |
| 14. 6と同じ                                   | 28. 青灰色粘土 (リン鉄鉱含)             |

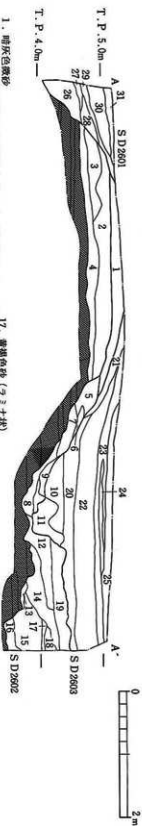
## 26区 地山面木杭出土状況断面図



- |                      |                      |
|----------------------|----------------------|
| 1. 緑灰色粘土             | 1. 緑灰色粘土             |
| 2. 暗灰色粘土 (有機物混り)     | 2. 暗灰色粘土 (有機物混り)     |
| 3. 緑灰色シルト質粘土         | 3. 緑灰色シルト質粘土         |
| 4. 暗灰色粘土 (有機物薄層5枚以上) | 4. 暗灰色粘土 (有機物薄層5枚以上) |
| 5. 暗緑灰色粘質シルト         | 5. 暗緑灰色粘質シルト         |
| 6. 暗灰色粘土 (有機物薄層あり)   | 6. 暗灰色粘土 (有機物薄層あり)   |
| 7. 暗青灰色粘土            | 7. 暗青灰色粘土            |
| 8. 黒褐色粘土             | 8. 黒褐色粘土             |

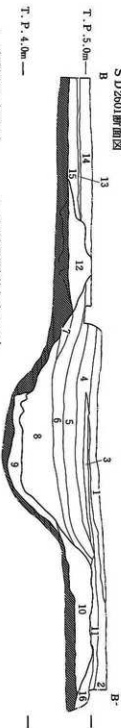


S D 2602・S D 2603断面図



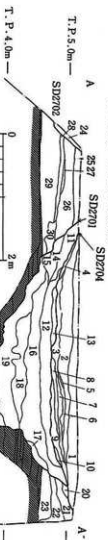
- |                                   |                      |
|-----------------------------------|----------------------|
| 1. 暗灰色微砂                          | 17. 黄褐色砂 (クミ子状)      |
| 2. 藍土・暗青灰色粘土 (黒色粘土アロクワ、青灰色粘土アロクワ) | 18. 青灰色粘土 (六にじ)      |
| 3. 青灰色粘土                          | 19. 暗灰褐色土 (有機物、木葉多い) |
| 4. 暗青灰色粘質シルト (砂まじり、黒色粘土アロクワ)      | 20. 暗青灰色粘質シルト        |
| 5. 暗灰色粘質シルト                       | 21. 暗褐色土             |
| 6. 黄褐色アロクワ層                       | 22. 暗青灰色シルト (有機物多い)  |
| 7. 暗灰色砂、木片層                       | 23. 暗青灰色微砂           |
| 8. 暗青灰色砂、粘土アロクワ土                  | 24. 青灰色微砂            |
| 9. 暗灰褐色粘土                         | 25. 暗青灰色微砂           |
| 10. 灰褐色粘質シルト (有機物含)               | 26. 暗灰褐色粘質シルト (有機物層) |
| 11. 暗灰色粘土 (まれい)                   | 27. 有機物層             |
| 12. 灰色シルト                         | 28. 暗灰色微砂シルト         |
| 13. 黒灰色粘土アロクワ                     | 29. 暗青灰色微砂           |
| 14. 暗青灰色粘土 (砂混り)                  | 30. 暗青灰色シルト          |
| 15. 暗青灰色粘土 (まれい)                  | 31. 暗青灰色微砂           |

S D 2601断面図



- |                     |                                |
|---------------------|--------------------------------|
| 1. 暗灰色粘土 (砂混り)      | 9. 青灰色黒褐色粘土アロクワ土               |
| 2. 暗青灰色粘土           | 10. 暗灰色粘土 (黒色青灰色粘土アロクワ、クミ子状含む) |
| 3. 暗青灰色粘質シルト (有機物層) | 11. 暗青灰色粘質シルト                  |
| 4. 暗青灰色シルト (有機物層)   | 12. 青灰色シルト質粘土 (黒色粘土アロクワ多い)     |
| 5. 暗青灰色シルト          | 13. 暗灰褐色粘土 (有機物層)              |
| 6. 暗青灰色シルト (有機物含)   | 14. 暗灰色粘質シルト                   |
| 7. 暗灰色粘質シルト         | 15. 暗青灰色粘土                     |
| 8. 暗灰色粘質シルト・有機物層    | 16. 暗灰色粘質シルト                   |

S D2701・S D2702断面図



1. 青灰色～黄褐色粘土
2. 暗褐色細砂・暗褐色粘土の互層
3. 暗褐色細砂・暗褐色粘土の互層
4. 暗褐色粘質土・暗褐色粘土の互層
5. 暗褐色粘土
6. 暗褐色粘土
7. 暗褐色粘土
8. 暗褐色粘土(暗褐色粘土層)
9. 暗褐色粘土(暗褐色粘土層)
10. 暗褐色粘土(部分に暗褐色)
11. 暗褐色粘土(暗褐色)
12. 暗褐色粘土(暗褐色)
13. 暗褐色粘土(黄褐色粘土層に含)
14. 暗褐色粘土
15. 暗褐色粘土
16. 暗褐色粘土
17. 暗褐色粘土・黄褐色粘土の互層
18. 暗褐色粘土(部分)
19. 暗褐色粘土(部分)
20. 暗褐色粘土(部分)
21. 暗褐色粘土(部分)
22. 暗褐色粘土(部分)
23. 暗褐色粘土(部分)
24. 暗褐色粘土(部分)

25. 暗褐色粘土(暗褐色粘土層)
26. 暗褐色粘土(暗褐色粘土層)
27. 暗褐色粘土(暗褐色粘土層)
28. 暗褐色粘土(暗褐色粘土層)
29. 暗褐色粘土(暗褐色粘土層)
30. 暗褐色粘土(暗褐色粘土層)

S D2707断面図



1. 暗褐色粘土
2. 暗褐色粘土
3. 暗褐色粘土
4. 暗褐色粘土
5. 暗褐色粘土
6. 暗褐色粘土
7. 暗褐色粘土
8. 暗褐色粘土
9. 暗褐色粘土
10. 暗褐色粘土
11. 暗褐色粘土

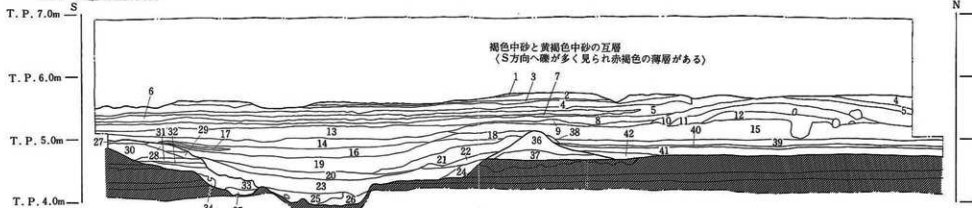
S D2702・S D2705断面図



1. 暗褐色粘土(暗褐色粘土層)
2. 暗褐色粘土(暗褐色粘土層)
3. 暗褐色粘土(暗褐色粘土層)
4. 暗褐色粘土(暗褐色粘土層)
5. 暗褐色粘土(暗褐色粘土層)
6. 暗褐色粘土(暗褐色粘土層)
7. 暗褐色粘土(暗褐色粘土層)
8. 暗褐色粘土(暗褐色粘土層)
9. 暗褐色粘土(暗褐色粘土層)
10. 暗褐色粘土(暗褐色粘土層)
11. 暗褐色粘土(暗褐色粘土層)
12. 暗褐色粘土(暗褐色粘土層)
13. 暗褐色粘土(暗褐色粘土層)
14. 暗褐色粘土(暗褐色粘土層)
15. 暗褐色粘土(暗褐色粘土層)
16. 暗褐色粘土(暗褐色粘土層)
17. 暗褐色粘土(暗褐色粘土層)
18. 暗褐色粘土(暗褐色粘土層)
19. 暗褐色粘土(暗褐色粘土層)
20. 暗褐色粘土(暗褐色粘土層)
21. 暗褐色粘土(暗褐色粘土層)

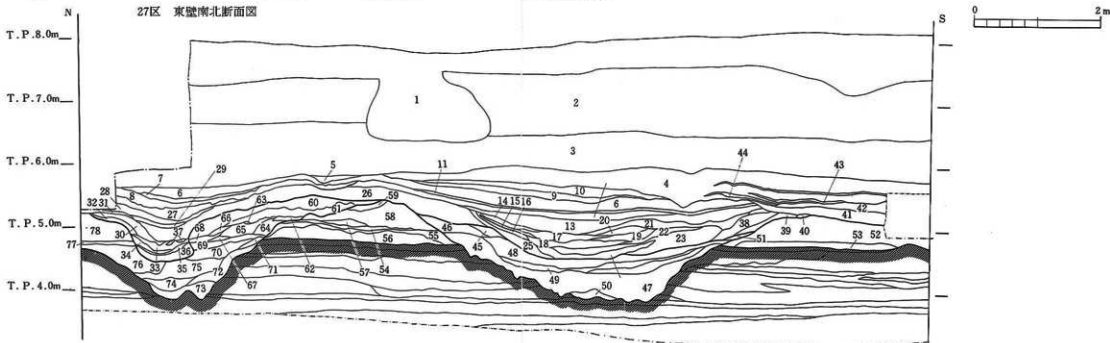
21. 暗褐色粘土
22. 暗褐色粘土
23. 暗褐色粘土
24. 暗褐色粘土
25. 暗褐色粘土
26. 暗褐色粘土
27. 暗褐色粘土
28. 暗褐色粘土
29. 暗褐色粘土
30. 暗褐色粘土
31. 暗褐色粘土
32. 暗褐色粘土
33. 暗褐色粘土
34. 暗褐色粘土
35. 暗褐色粘土
36. 暗褐色粘土
37. 暗褐色粘土
38. 暗褐色粘土
39. 暗褐色粘土
40. 暗褐色粘土
41. 暗褐色粘土
42. 暗褐色粘土
43. 暗褐色粘土
44. 暗褐色粘土
45. 暗褐色粘土
46. 暗褐色粘土
47. 暗褐色粘土
48. 暗褐色粘土
49. 暗褐色粘土
50. 暗褐色粘土
51. 暗褐色粘土
52. 暗褐色粘土
53. 暗褐色粘土
54. 暗褐色粘土
55. 暗褐色粘土
56. 暗褐色粘土
57. 暗褐色粘土
58. 暗褐色粘土
59. 暗褐色粘土
60. 暗褐色粘土
61. 暗褐色粘土
62. 暗褐色粘土
63. 暗褐色粘土
64. 暗褐色粘土
65. 暗褐色粘土
66. 暗褐色粘土
67. 暗褐色粘土
68. 暗褐色粘土
69. 暗褐色粘土
70. 暗褐色粘土
71. 暗褐色粘土
72. 暗褐色粘土
73. 暗褐色粘土
74. 暗褐色粘土
75. 暗褐色粘土
76. 暗褐色粘土
77. 暗褐色粘土
78. 暗褐色粘土
79. 暗褐色粘土
80. 暗褐色粘土
81. 暗褐色粘土
82. 暗褐色粘土
83. 暗褐色粘土
84. 暗褐色粘土
85. 暗褐色粘土
86. 暗褐色粘土
87. 暗褐色粘土
88. 暗褐色粘土
89. 暗褐色粘土
90. 暗褐色粘土
91. 暗褐色粘土
92. 暗褐色粘土
93. 暗褐色粘土
94. 暗褐色粘土
95. 暗褐色粘土
96. 暗褐色粘土
97. 暗褐色粘土
98. 暗褐色粘土
99. 暗褐色粘土
100. 暗褐色粘土

26区 西壁南北断面

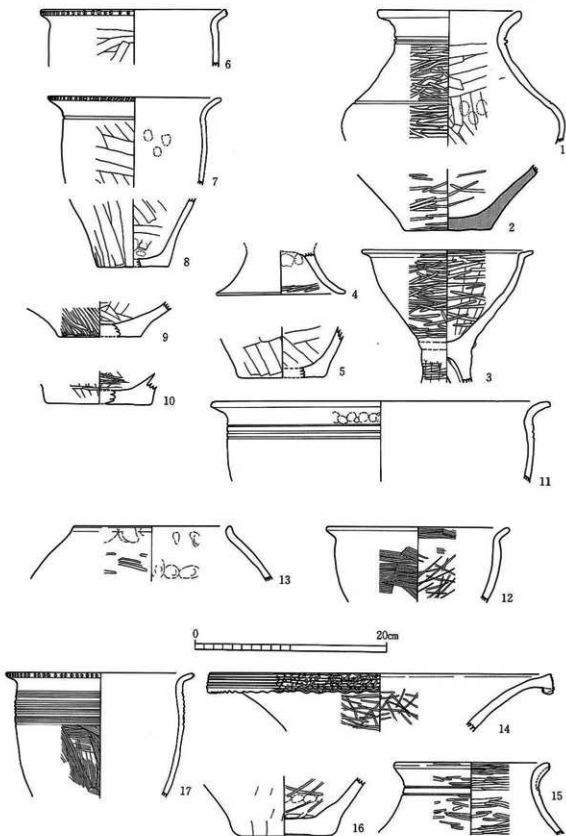


- |   |  |  |   |  |
|---|--|--|---|--|
| <p>1. 褐色有機物層<br/>2. 褐色腐植土(有機物層)<br/>3. 褐色腐植土<br/>4. 褐色腐植土層(5層以上の植物遺体層)<br/>5. 腐植土<br/>6. 青灰色粘土(やや中砂い、有機物あまりない)<br/>7. 青灰色シルト(5.7の中間で黄色色層がわずかにある)<br/>8. 青灰色粘土(とどろき)<br/>9. 褐色腐植土層(7層以上の植物遺体層)</p> | <p>9. 青灰色粘土、シルト層<br/>10. 暗青灰色シルト(初期砂層、細砂層を含む)<br/>11. 10とほぼ同質、細砂層が少なく、やや中砂い<br/>12. 暗青灰色粘土(青灰色粘土のブロックが多く含む)<br/>13. 青灰色粘土(シルト(即ちブロック)を含む)<br/>14. 淡青灰色粘土<br/>15. 淡青灰色シルト(アニシの腐植層)<br/>16. 青灰色粘土<br/>17. 青灰色粘土(有機物層)<br/>18. 青灰色粘土<br/>19. 青灰色シルト(黄色砂ブロック)<br/>20. 淡青灰色シルト(水ぬれた面か?)</p> | <p>20. 淡青灰色シルト質粘土(有機物層)<br/>21. 暗青灰色シルト<br/>22. 青灰色粘土(即ちブロック多い)<br/>23. 淡青灰色粘土(有機物層)<br/>24. 淡青灰色粘土(腐植層)<br/>25. 淡青灰色粘土(青灰色、黄色粘土ブロックを含む)<br/>26. 褐色腐植土層(青灰色、黄色粘土ブロックを含む)<br/>27. 暗青灰色粘土<br/>28. 暗青灰色粘土(砂層)<br/>29. 暗青灰色シルト質粘土<br/>30. 暗青灰色粘土</p> | <p>31. 青灰色砂<br/>32. 淡青灰色粘土(有機物層)<br/>33. 暗青灰色粘土(有機物層、貝の殻が多い)<br/>34. 淡青灰色粘土(腐植層)<br/>35. 暗青灰色粘土(青灰色シルト)<br/>36. 暗青灰色粘土(青灰色粘土小ブロック)砂ブロック<br/>37. 暗青灰色粘土(砂層)<br/>38. 淡青灰色粘土<br/>39. 淡青灰色粘土<br/>40. 暗青灰色粘土(有機物層)</p> | <p>41. 淡青灰色シルト質粘土<br/>42. 淡青灰色粘土<br/>43. 淡青灰色粘土(腐植層、貝の殻が多い)<br/>44. 淡青灰色粘土(腐植層)<br/>45. 淡青灰色粘土(腐植層)<br/>46. 11, 12は腐土と混ざり、青灰色粘土ブロックを含む。<br/>47. 15は暗青灰色粘土ブロック、暗青灰色粘土を含む。<br/>48. 27-35: 露出中間砂層<br/>49. 37: 腐土<br/>50. 37: 腐土</p> |
|---|--|--|---|--|

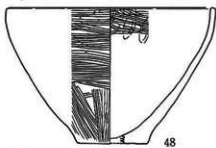
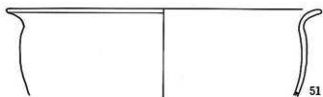
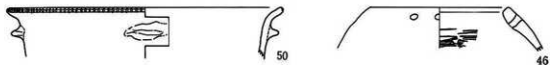
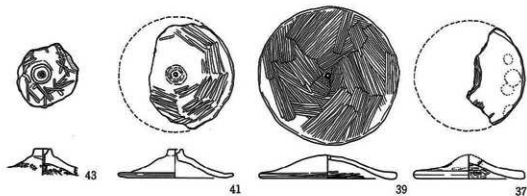
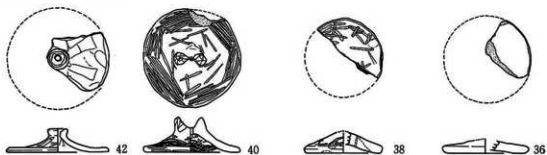
27区 東壁南北断面

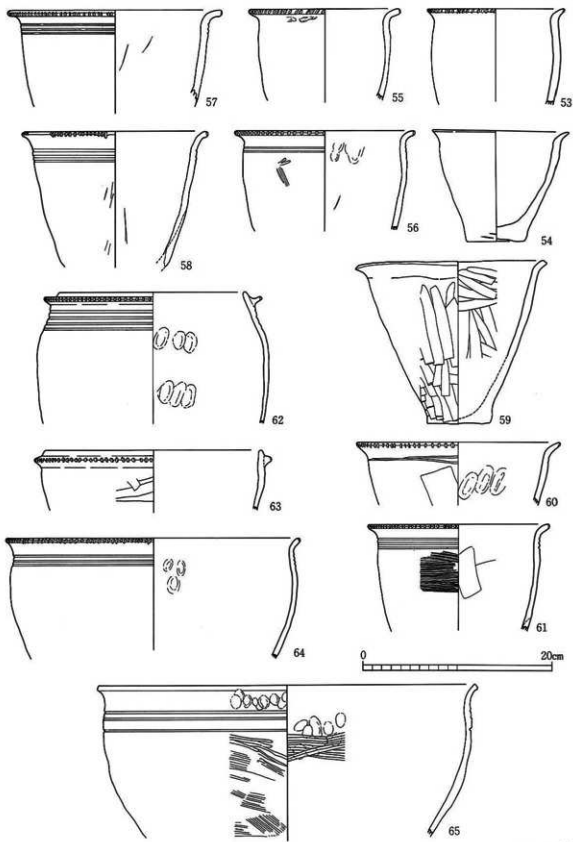


- |   |  |   |
|---|--|---|
| <p>1. 暗青腐植砂<br/>2. 暗青腐植砂(鉄-マンガン皮を多く含む)<br/>3. 暗青腐植砂<br/>4. 暗青腐植土<br/>5. 暗青腐植土(自然本あり)<br/>6. 暗青腐植土<br/>7. 暗青腐植土(有機物層)<br/>8. 暗青腐植土(有機物層を含む)<br/>9. 暗青腐植土(有機物層を多く含む)<br/>10. 暗青腐植土(有機物層を含む)<br/>11. 暗青腐植土(有機物層)</p> | <p>12. 淡青灰色粘土(有機物層を少し含む)<br/>13. 淡青灰色粘土(ラップ砂層を含む)<br/>14. 淡青灰色粘土(青灰色シルトの互層)<br/>15. 淡青灰色砂<br/>16. 青灰色シルト(淡青灰色砂の層を含む)<br/>17. 暗青灰色粘土(即ち厚さ1mmの層を含む)<br/>18. 暗青灰色粘土(即ち厚さ1mmの層を含む)<br/>19. 暗青灰色粘土(即ち厚さ1mmの層を含む)<br/>20. 暗青灰色粘土(即ち厚さ1mmの層を含む)<br/>21. 暗青灰色粘土(即ち厚さ1mmの層を含む)<br/>22. 淡青灰色粘土(青灰色シルト)<br/>23. 淡青灰色粘土(青灰色シルトの互層)<br/>24. 淡青灰色粘土(即ち厚さ1mmの層を含む)<br/>25. 淡青灰色粘土(即ち厚さ1mmの層を含む)<br/>26. 暗青灰色粘土(即ち厚さ1mmの層を含む)<br/>27. 青灰色シルト質粘土(即ち厚さ1mmの層を含む)<br/>28. 青灰色粘土(即ち厚さ1mmの層を含む)<br/>29. 青灰色粘土(即ち厚さ1mmの層を含む)<br/>30. 青灰色粘土(即ち厚さ1mmの層を含む)<br/>31. 青灰色粘土(即ち厚さ1mmの層を含む)<br/>32. 青灰色粘土(即ち厚さ1mmの層を含む)<br/>33. 青灰色粘土(即ち厚さ1mmの層を含む)<br/>34. 青灰色粘土(即ち厚さ1mmの層を含む)<br/>35. 青灰色粘土(即ち厚さ1mmの層を含む)<br/>36. 青灰色粘土(即ち厚さ1mmの層を含む)<br/>37. 青灰色粘土(即ち厚さ1mmの層を含む)<br/>38. 青灰色粘土(即ち厚さ1mmの層を含む)<br/>39. 青灰色粘土(即ち厚さ1mmの層を含む)<br/>40. 青灰色粘土(即ち厚さ1mmの層を含む)<br/>41. 暗青灰色粘土(ラップ砂層を含む)<br/>42. 暗青灰色粘土(ラップ砂層を含む)<br/>43. 暗青灰色粘土(ラップ砂層を含む)<br/>44. 暗青灰色粘土(ラップ砂層を含む)<br/>45. 暗青灰色粘土(ラップ砂層を含む)<br/>46. 暗青灰色粘土(ラップ砂層を含む)<br/>47. 暗青灰色粘土(ラップ砂層を含む)<br/>48. 暗青灰色粘土(ラップ砂層を含む)<br/>49. 暗青灰色粘土(ラップ砂層を含む)<br/>50. 暗青灰色粘土(ラップ砂層を含む)<br/>51. 暗青灰色粘土(ラップ砂層を含む)<br/>52. 暗青灰色粘土(ラップ砂層を含む)<br/>53. 暗青灰色粘土(ラップ砂層を含む)<br/>54. 暗青灰色粘土(ラップ砂層を含む)<br/>55. 暗青灰色粘土(ラップ砂層を含む)<br/>56. 暗青灰色粘土(ラップ砂層を含む)<br/>57. 暗青灰色粘土(ラップ砂層を含む)<br/>58. 暗青灰色粘土(ラップ砂層を含む)<br/>59. 暗青灰色粘土(ラップ砂層を含む)<br/>60. 暗青灰色粘土(ラップ砂層を含む)<br/>61. 暗青灰色粘土(ラップ砂層を含む)<br/>62. 暗青灰色粘土(ラップ砂層を含む)<br/>63. 暗青灰色粘土(ラップ砂層を含む)<br/>64. 暗青灰色粘土(ラップ砂層を含む)<br/>65. 暗青灰色粘土(ラップ砂層を含む)<br/>66. 暗青灰色粘土(ラップ砂層を含む)<br/>67. 暗青灰色粘土(ラップ砂層を含む)<br/>68. 暗青灰色粘土(ラップ砂層を含む)<br/>69. 暗青灰色粘土(ラップ砂層を含む)<br/>70. 暗青灰色粘土(ラップ砂層を含む)<br/>71. 暗青灰色粘土(ラップ砂層を含む)<br/>72. 暗青灰色粘土(ラップ砂層を含む)<br/>73. 暗青灰色粘土(ラップ砂層を含む)<br/>74. 暗青灰色粘土(ラップ砂層を含む)<br/>75. 暗青灰色粘土(ラップ砂層を含む)<br/>76. 暗青灰色粘土(ラップ砂層を含む)<br/>77. 暗青灰色粘土(ラップ砂層を含む)</p> | <p>71. 暗青腐植砂<br/>72. 暗青腐植砂<br/>73. 暗青腐植砂(黄鉄ブロックを含む)<br/>74. 暗青腐植砂<br/>75. 暗青腐植砂(黄鉄ブロックを含む)<br/>76. 暗青腐植砂<br/>77. 暗青腐植砂<br/>78. 暗青腐植砂<br/>79. 暗青腐植砂<br/>80. 暗青腐植砂<br/>81. 暗青腐植砂<br/>82. 暗青腐植砂<br/>83. 暗青腐植砂<br/>84. 暗青腐植砂<br/>85. 暗青腐植砂<br/>86. 暗青腐植砂<br/>87. 暗青腐植砂<br/>88. 暗青腐植砂<br/>89. 暗青腐植砂<br/>90. 暗青腐植砂<br/>91. 暗青腐植砂<br/>92. 暗青腐植砂<br/>93. 暗青腐植砂<br/>94. 暗青腐植砂<br/>95. 暗青腐植砂<br/>96. 暗青腐植砂<br/>97. 暗青腐植砂<br/>98. 暗青腐植砂<br/>99. 暗青腐植砂<br/>100. 暗青腐植砂</p> |
|---|--|---|

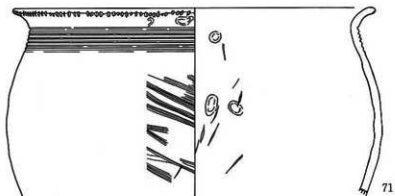
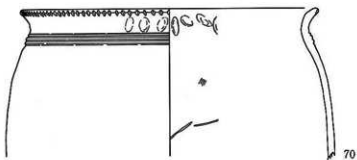
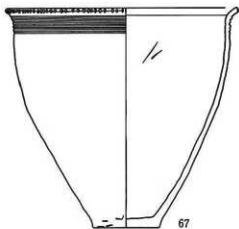
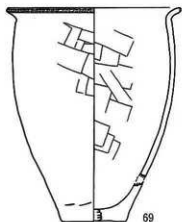
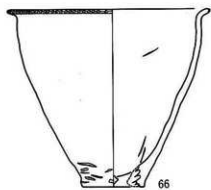
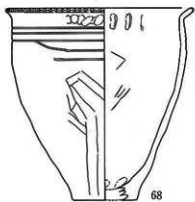


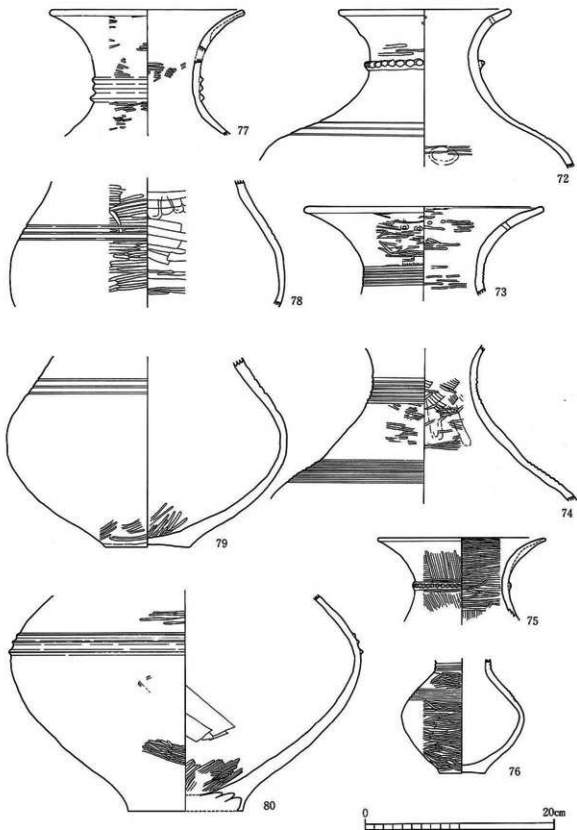
前期1 S D1502(1~11)、前期4 S D1503(12・13)・15区第19層(14~17)

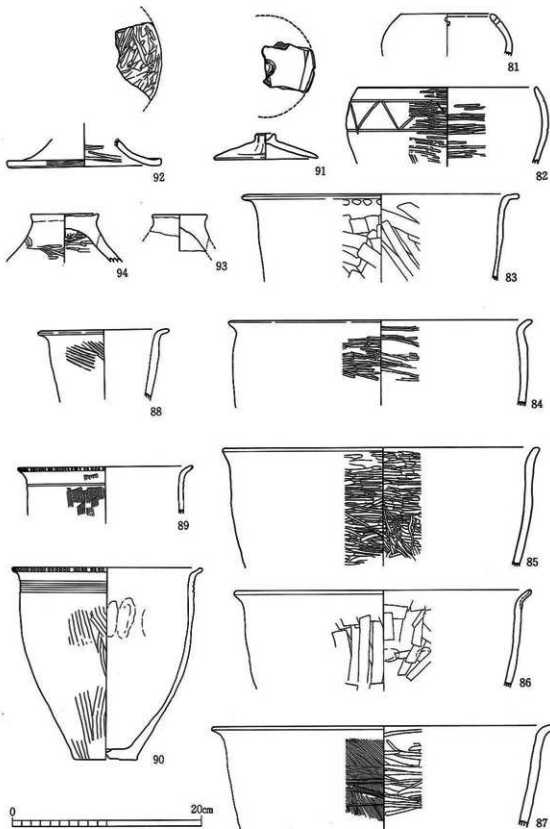


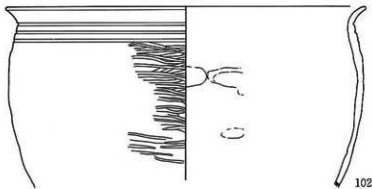
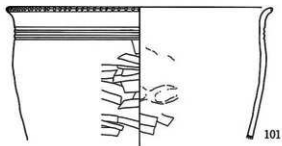
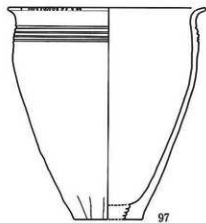
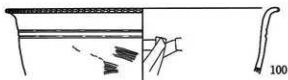
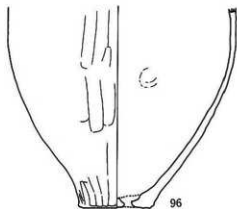
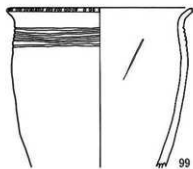
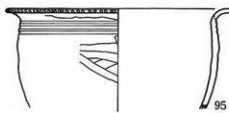







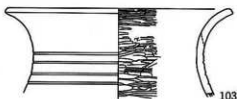








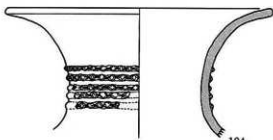
109



103



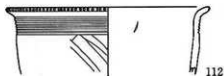
110



104



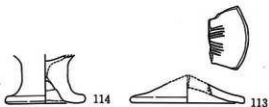
111



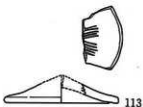
112



105



114



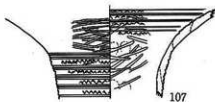
113



106



115



107



116

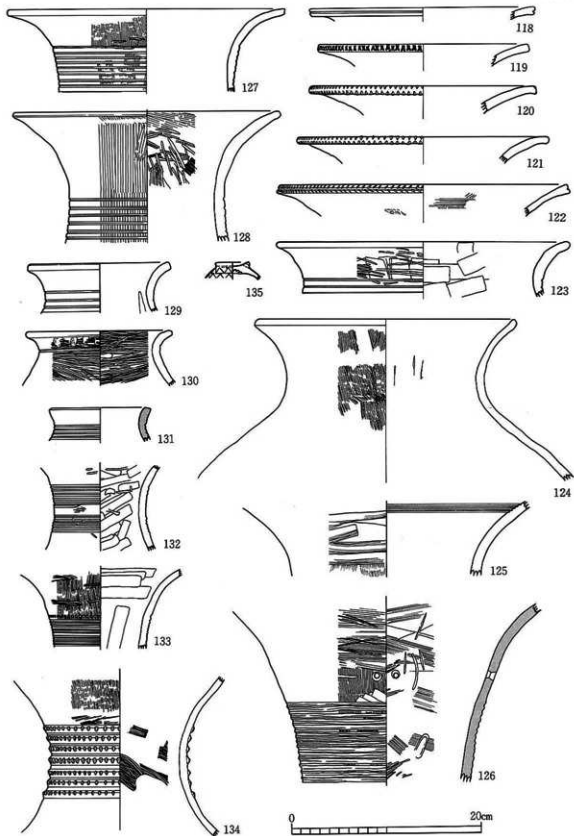


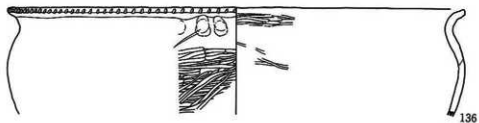
108



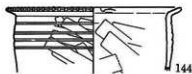
117



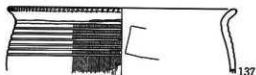




136



144



137




145



138



146



139




147



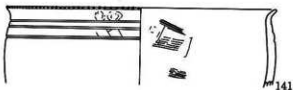
140



20cm



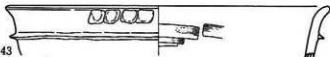
148



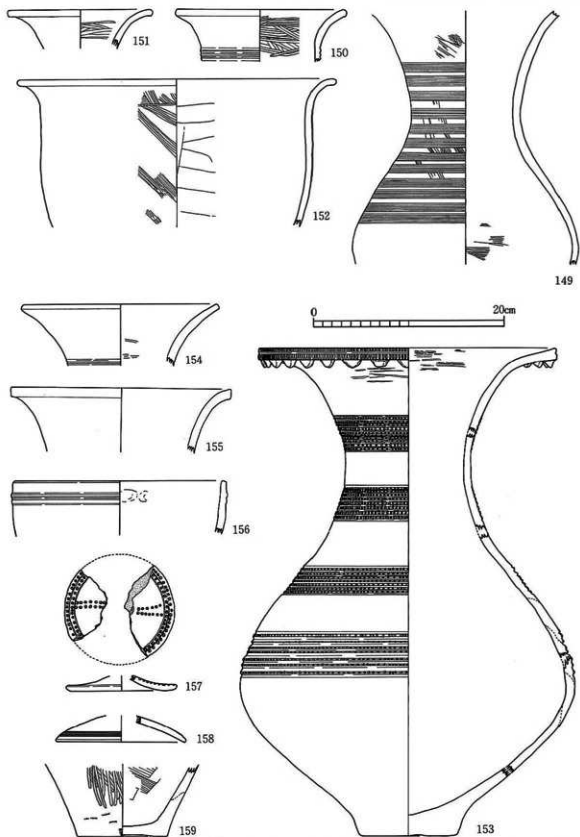
141



142

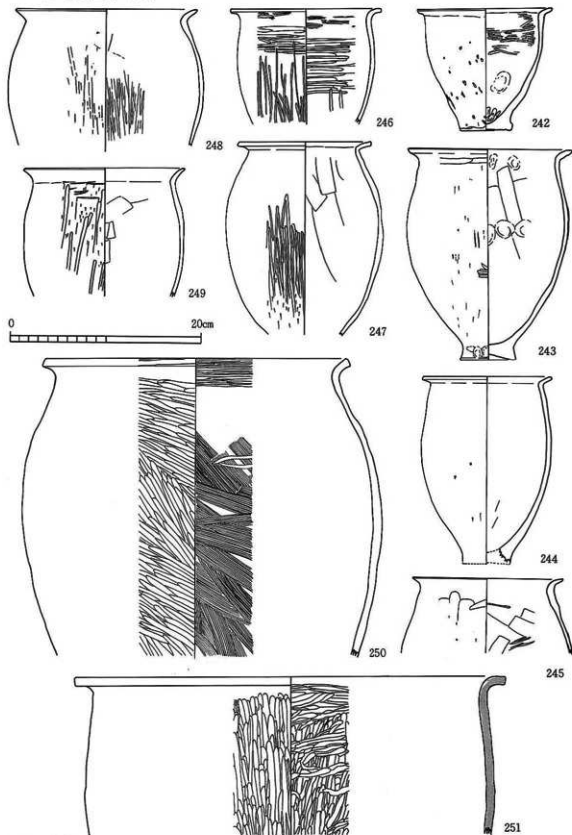



143




中期1 S T1202・1203上層(上段)、前期4 S T1202・1203下層(下段)







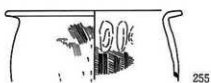
257



254



252




255




258



256



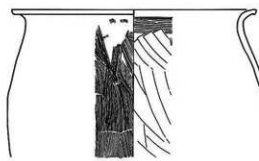
253



264



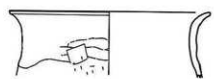
259



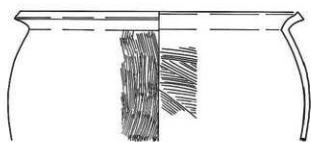
265



260



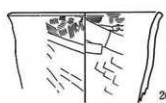
261



266

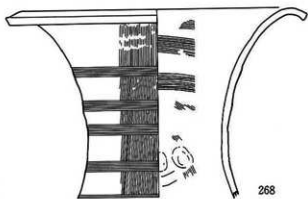
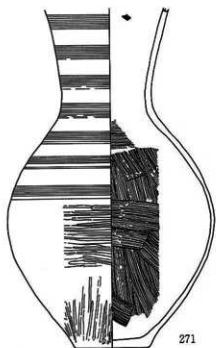
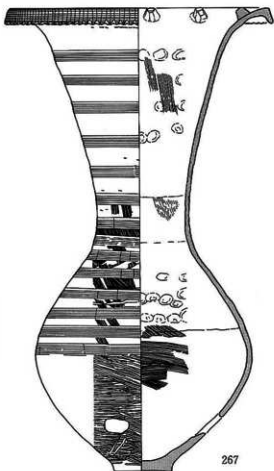
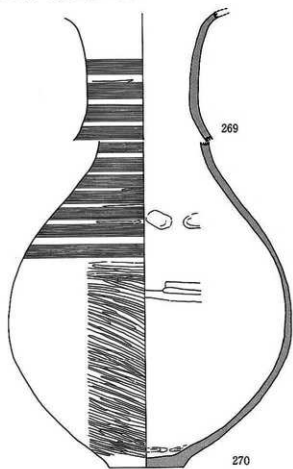


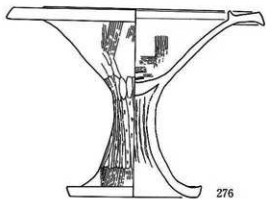
262



263








276



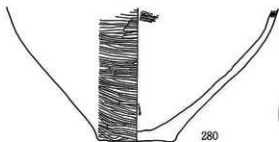
277



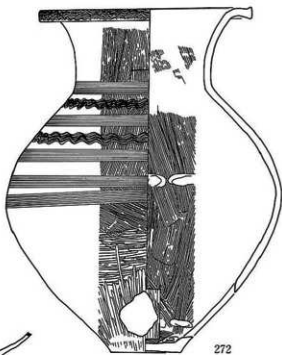
279



278



280



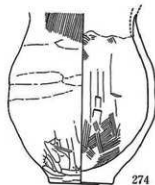
272



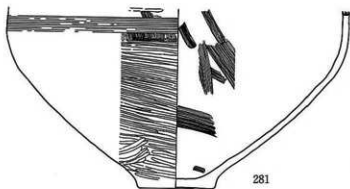
273



275


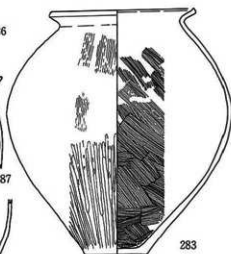
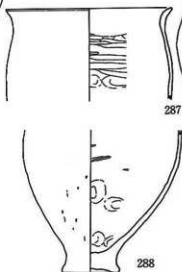
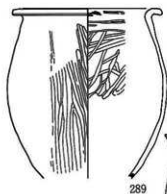
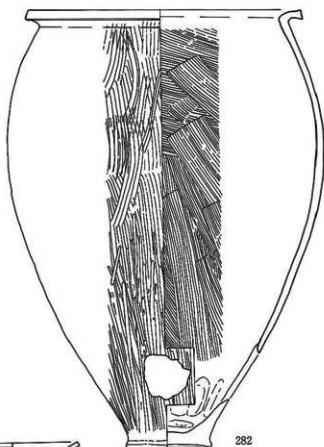
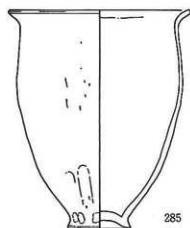
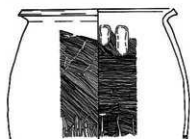


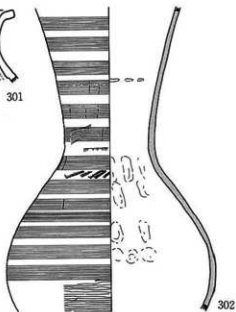
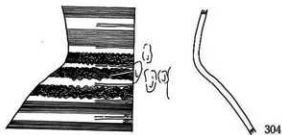
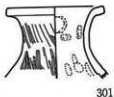
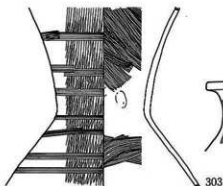

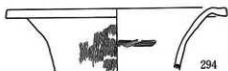

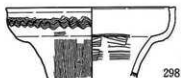
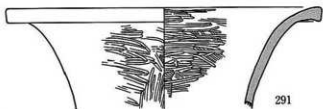
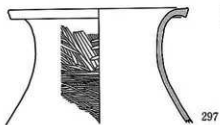
274

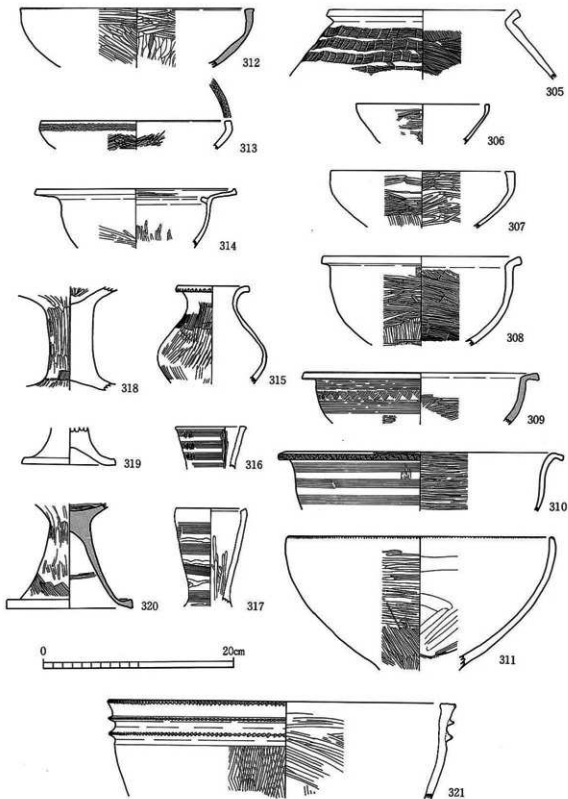



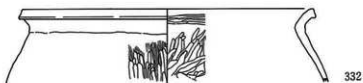
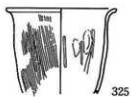
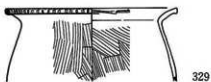
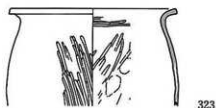
281



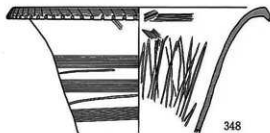
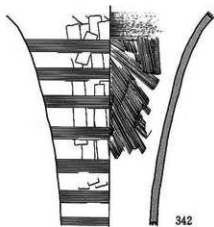

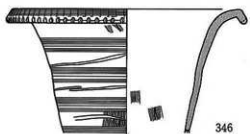

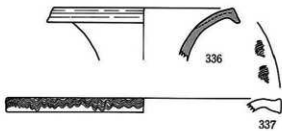

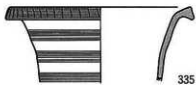
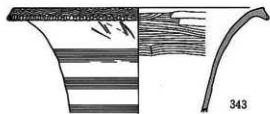


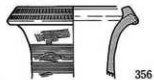
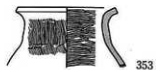
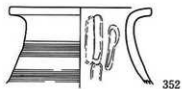
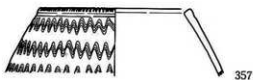


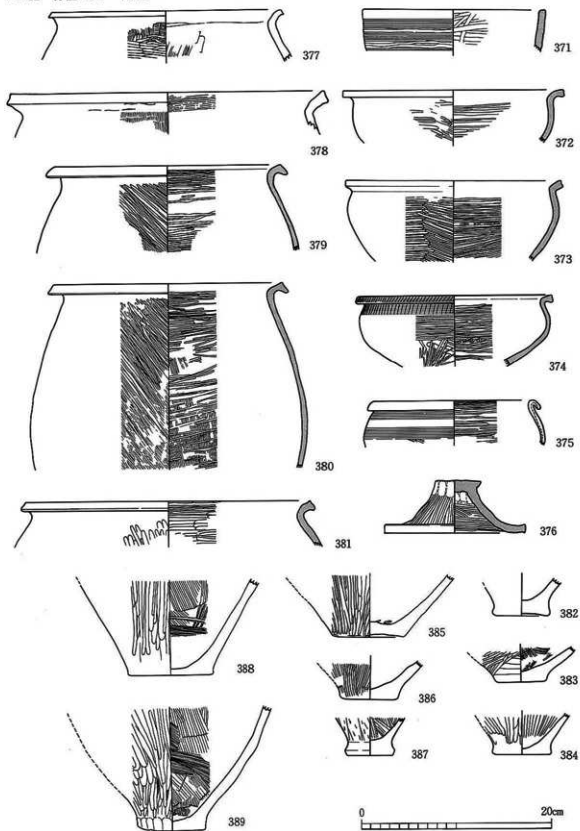


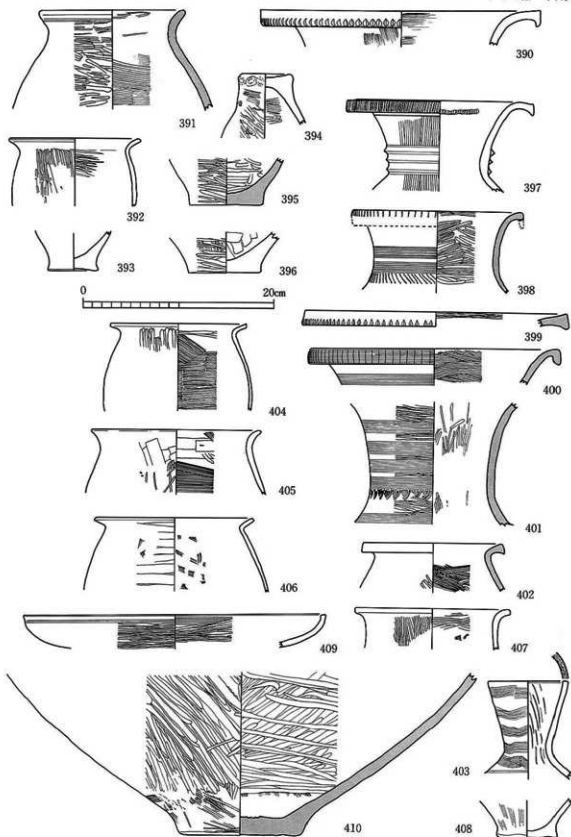


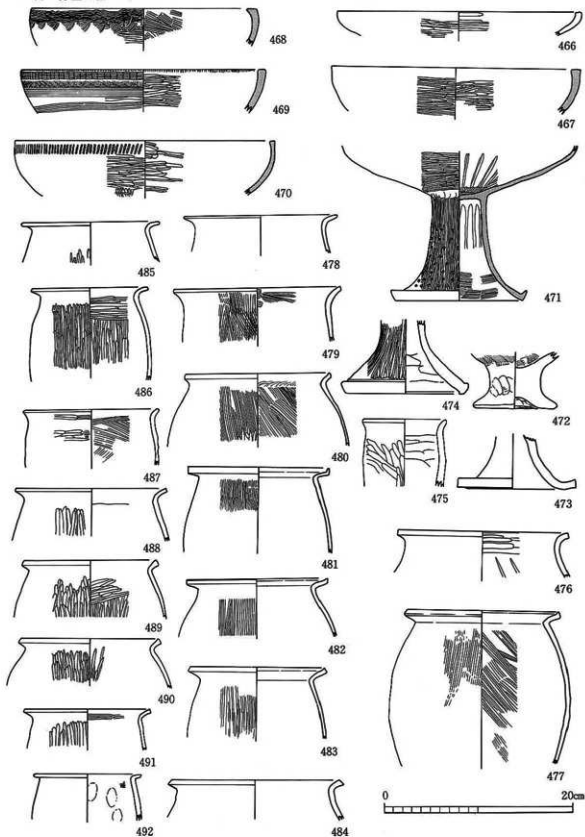


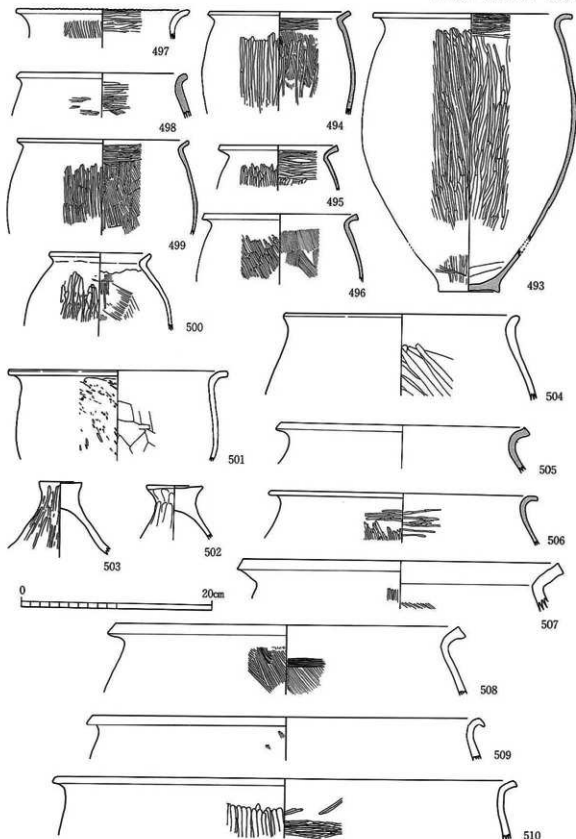


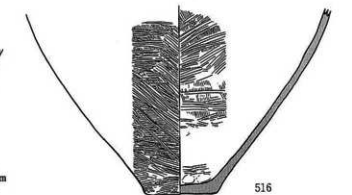
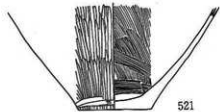
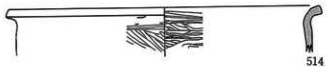
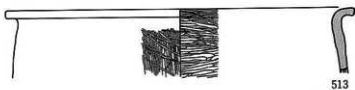
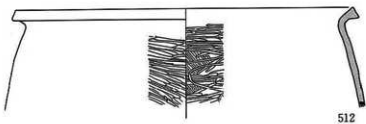
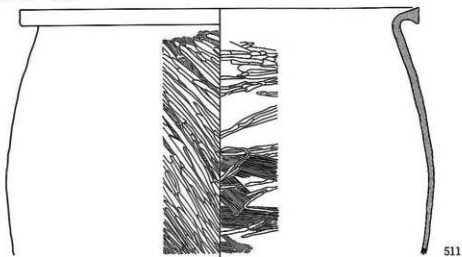


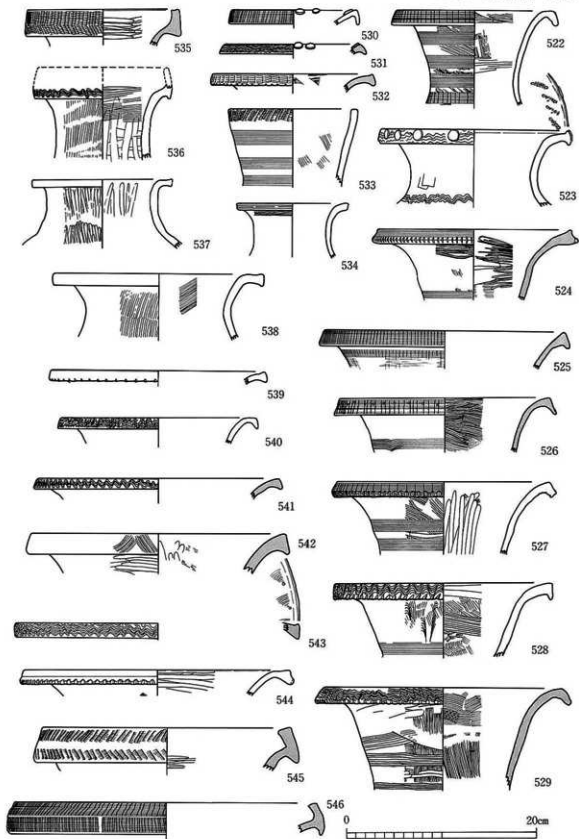




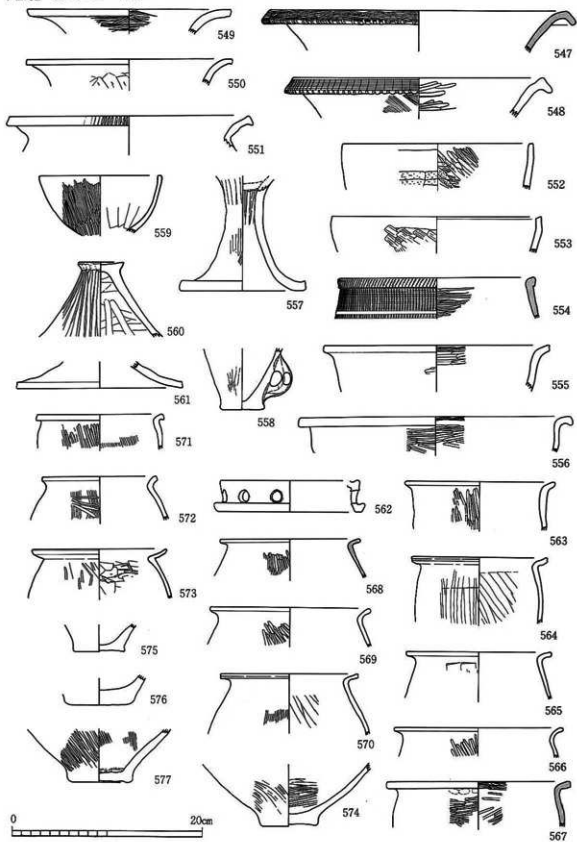


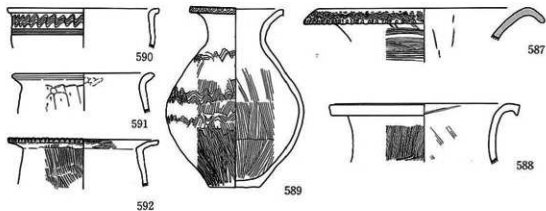
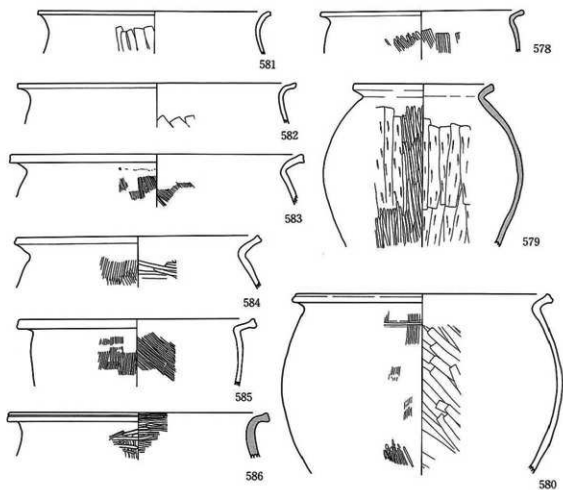




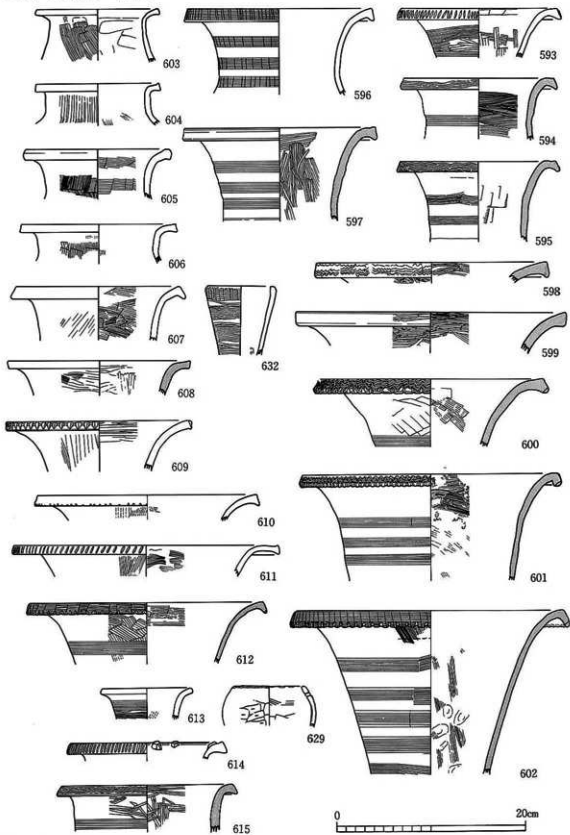


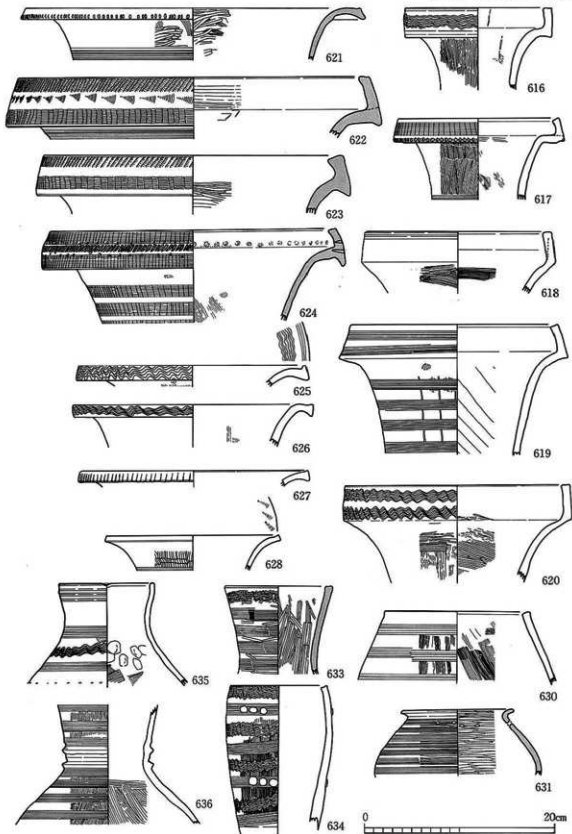


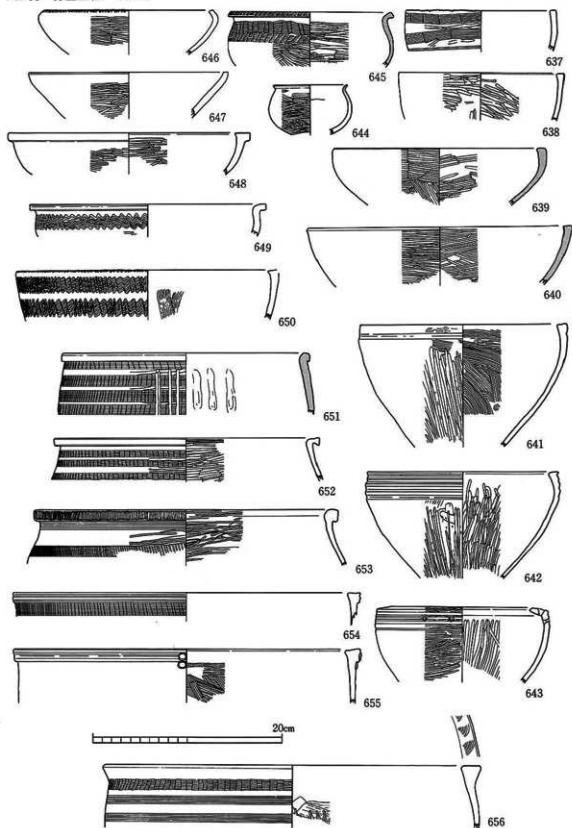


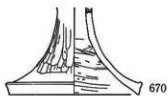
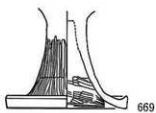
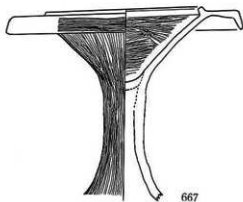
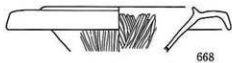
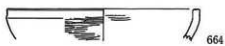
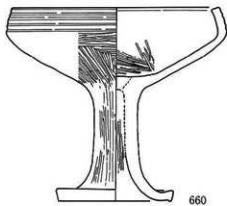
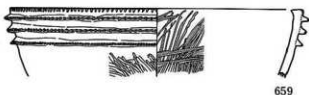
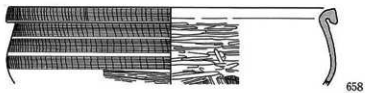
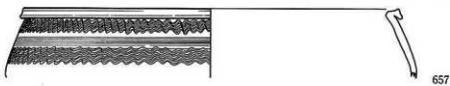


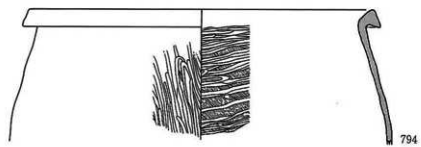
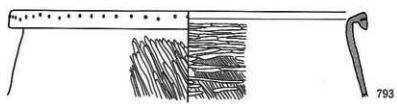
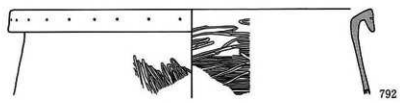
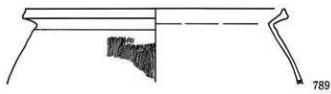
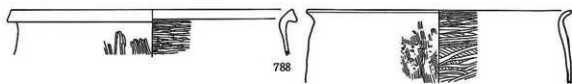
中期4 SE2201上層(3)(上段)、中期3 SE2201下層(下段)

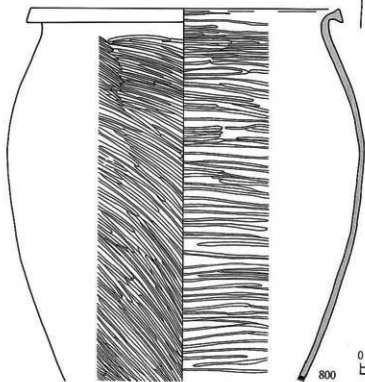
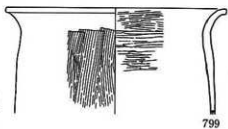
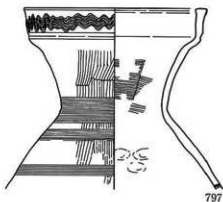
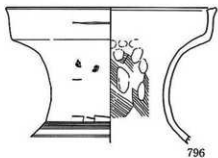
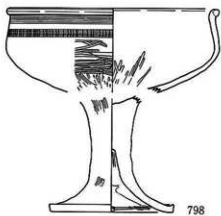
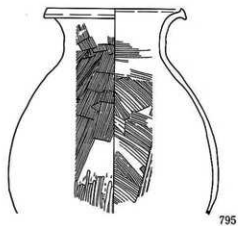




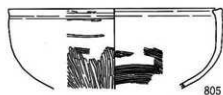




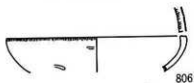




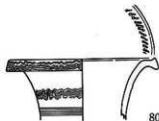




805



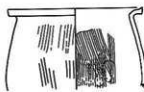
806



804




810



811



812



815



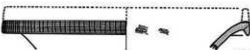
816



817



801



802



803



807



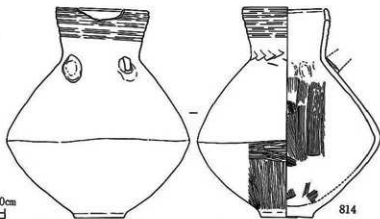
808



809




813




814





822



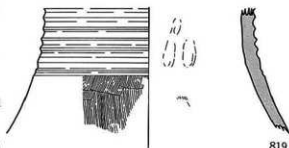
818



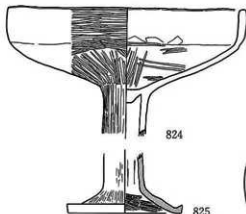
823



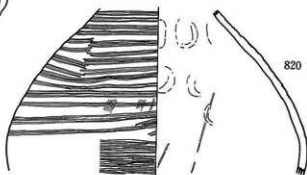
821



819



824



820



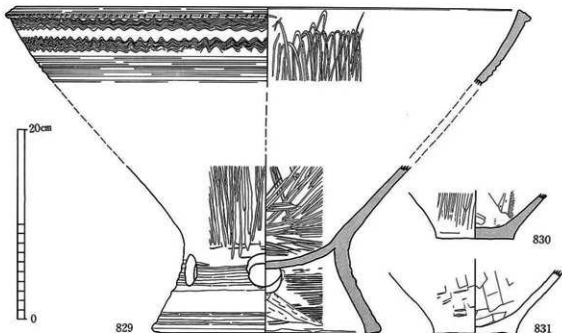
825



828



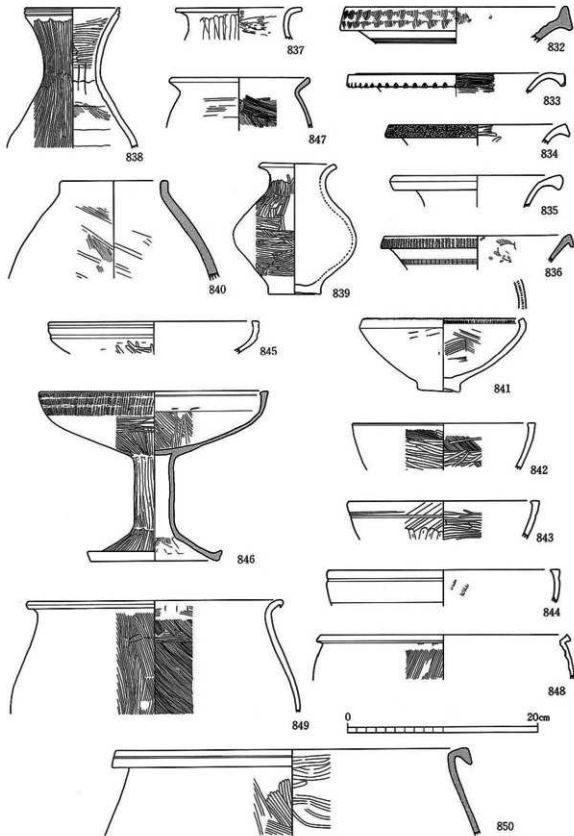
827

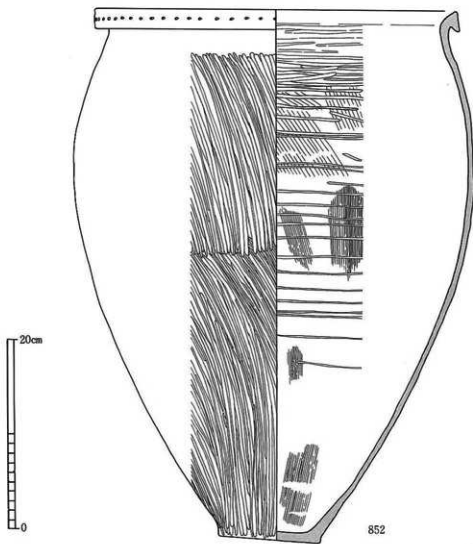
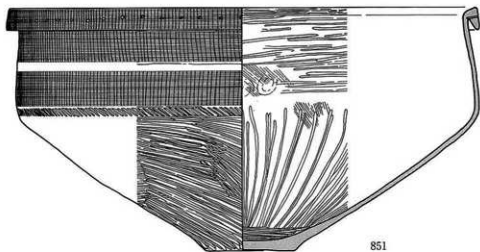


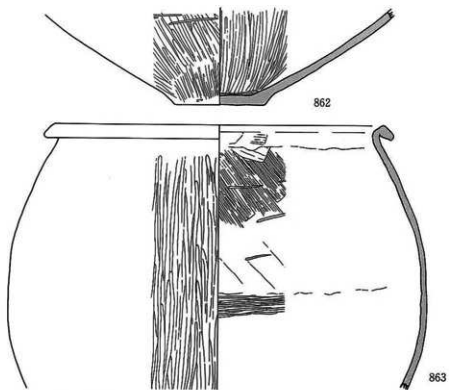
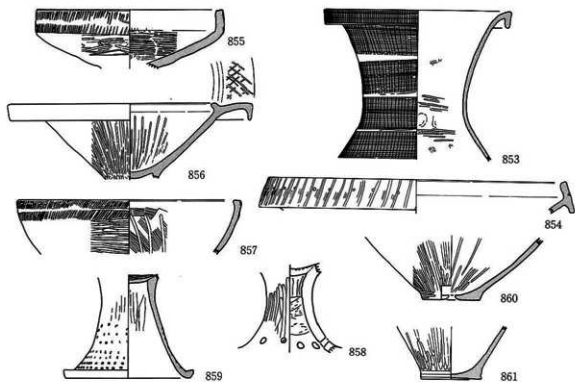
829

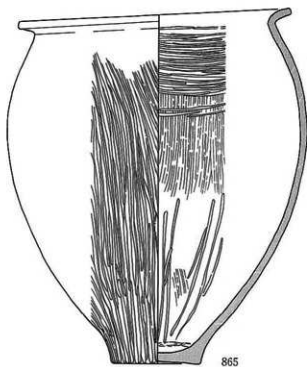
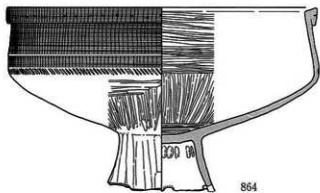
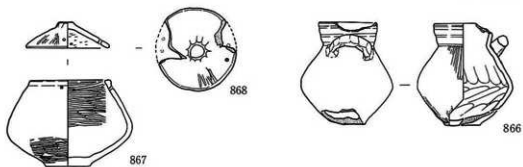
830

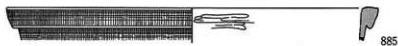
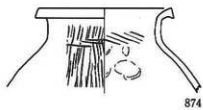

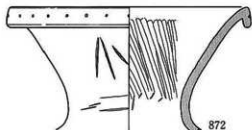
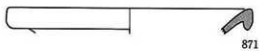
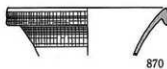
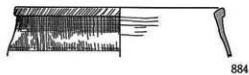
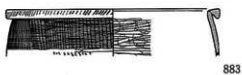
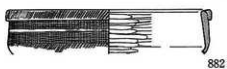

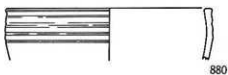
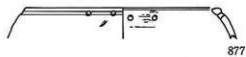
831

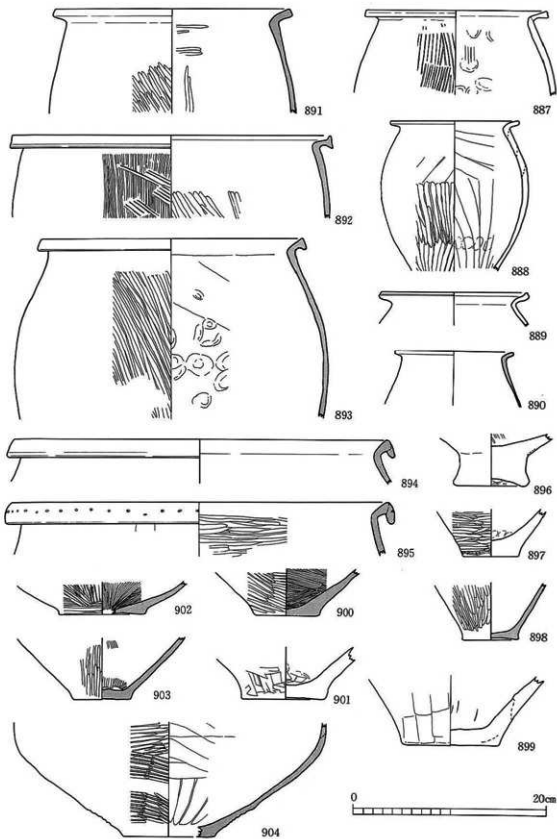




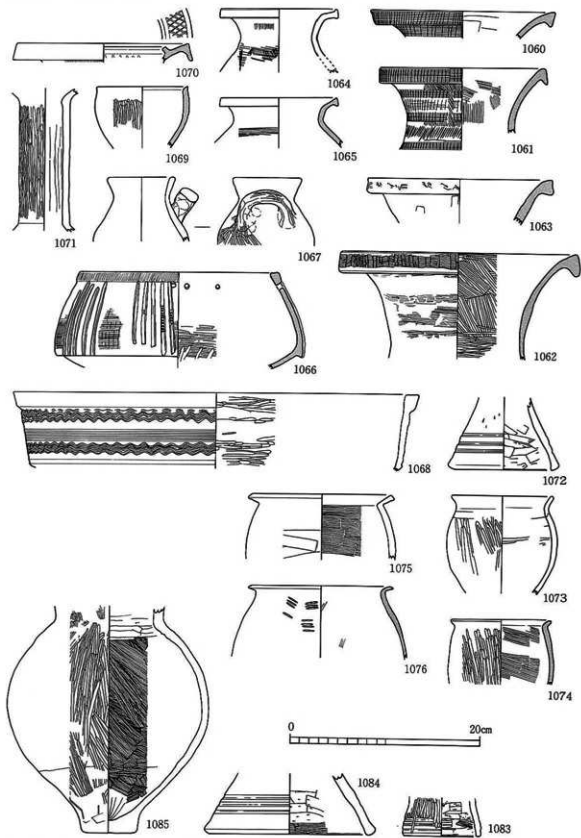




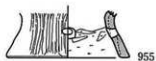
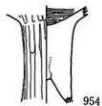

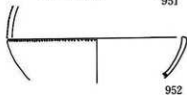

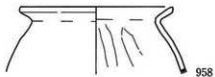
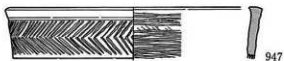


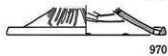
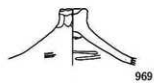
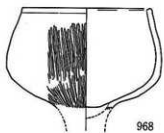
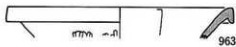
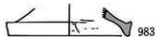
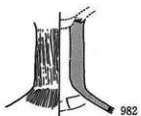

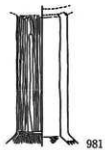
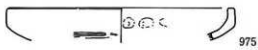


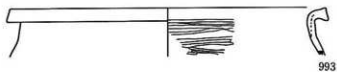




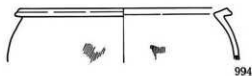




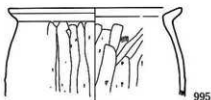





993



994



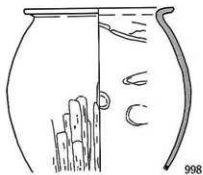
995



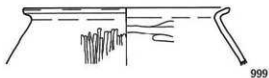
996



997



998



999



984



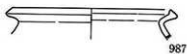
985



986



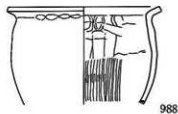
990



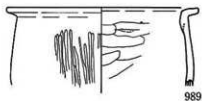
987



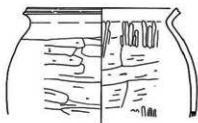
991



988

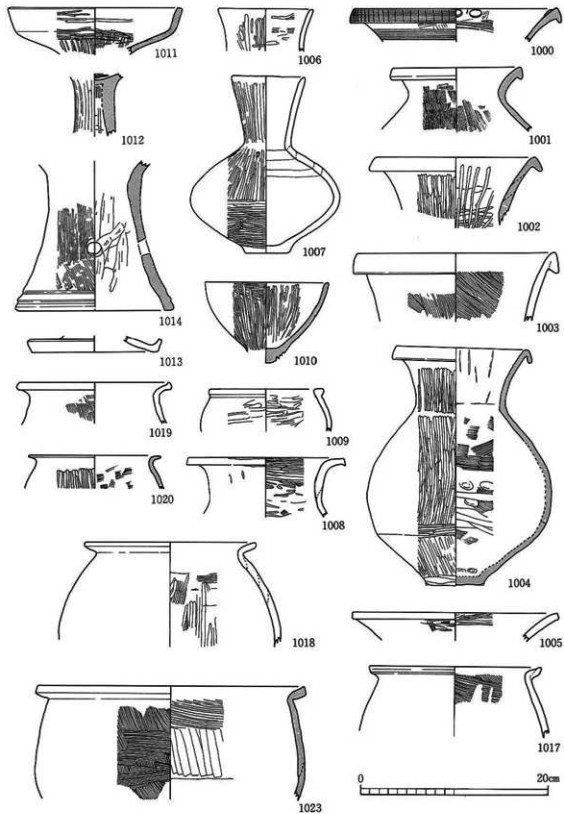


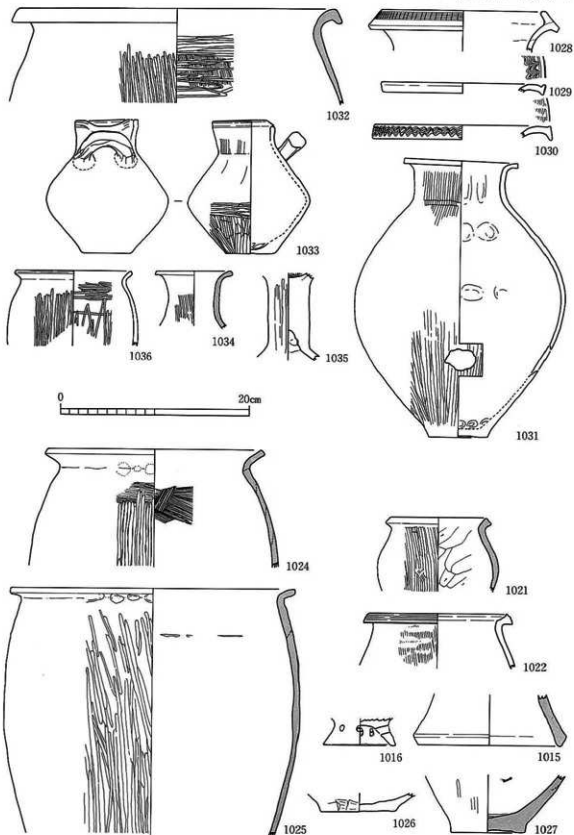
989


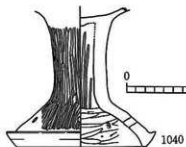
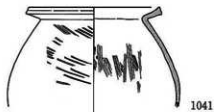
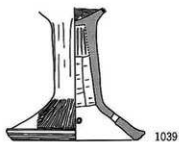
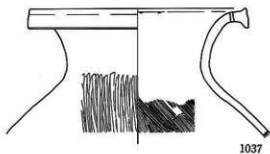
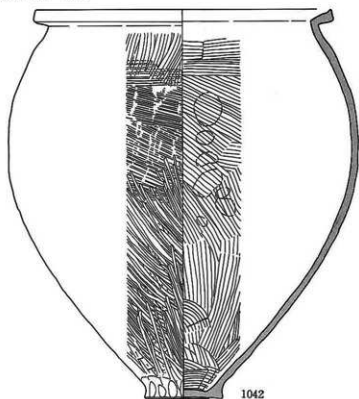



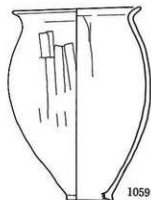
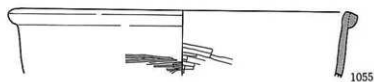
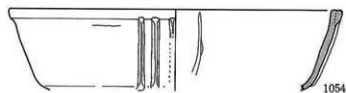
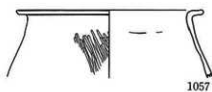
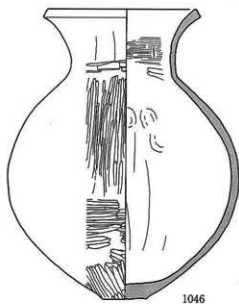
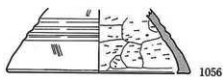
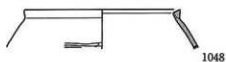

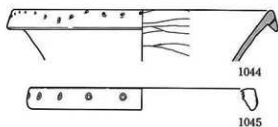
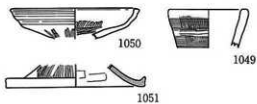
992



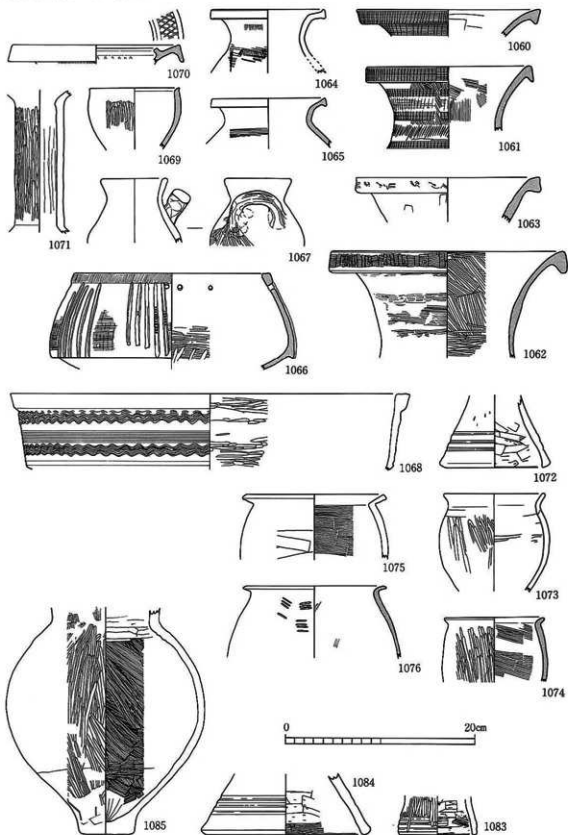


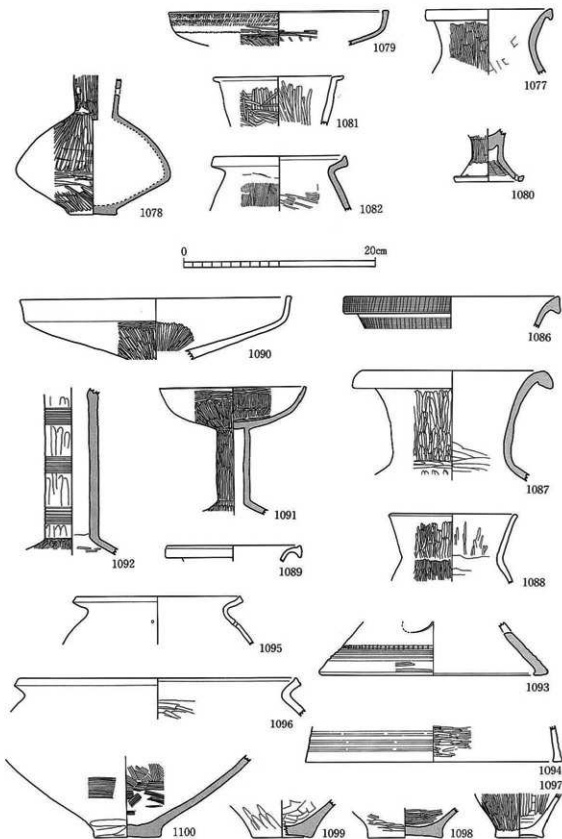


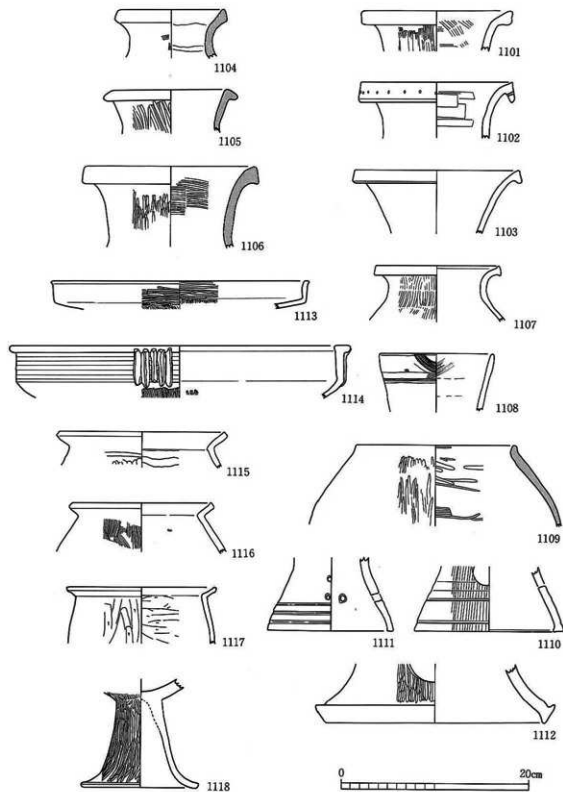






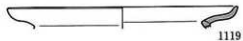




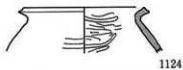




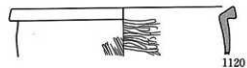
1123



1119



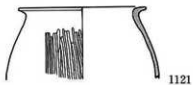
1124



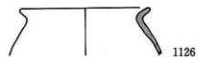
1120



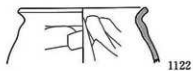
1125



1121



1126



1122




1129

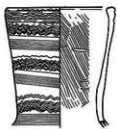
1128




1127



1133



1132



1130



1134



1131



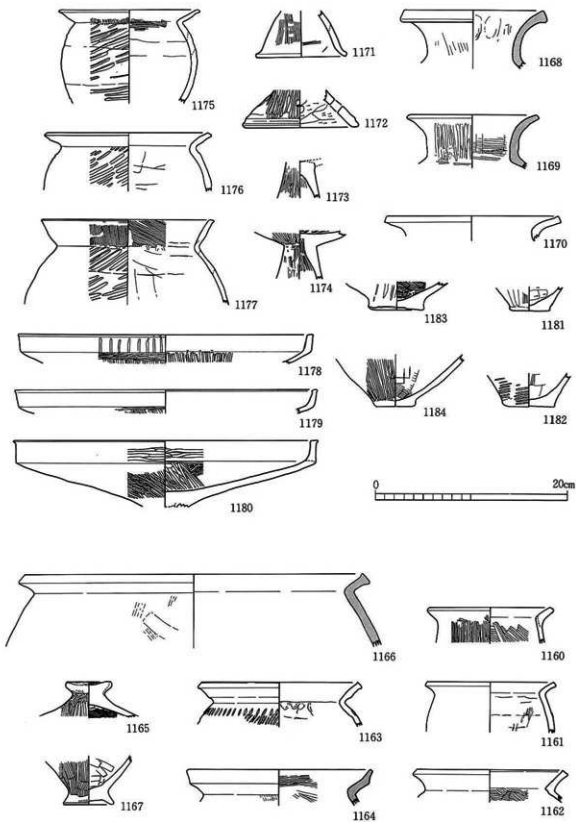
1135

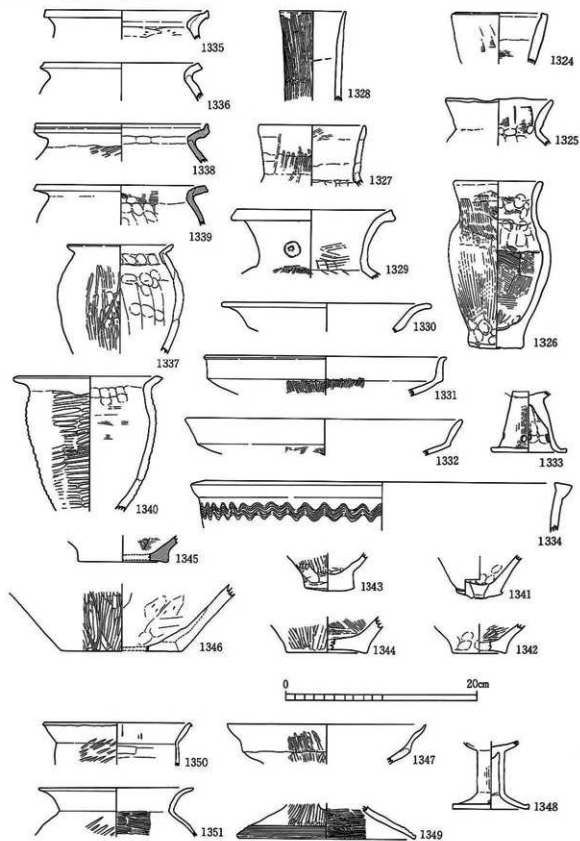


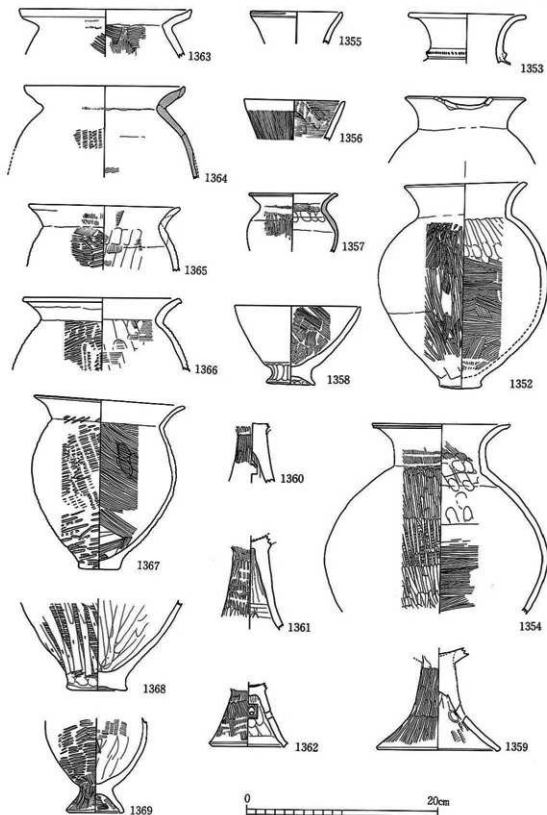
1136

中期7 S D 2301~2303上層(2)(上段)、中期5 S K 2403(下段)

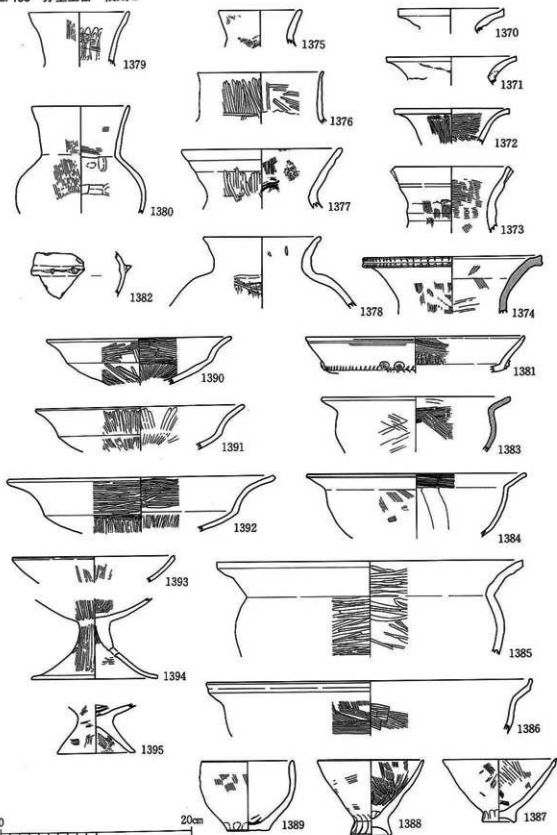


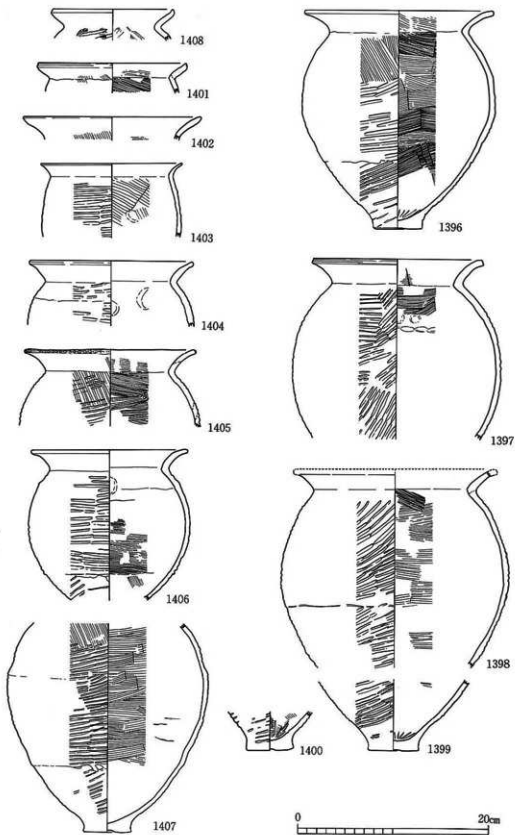


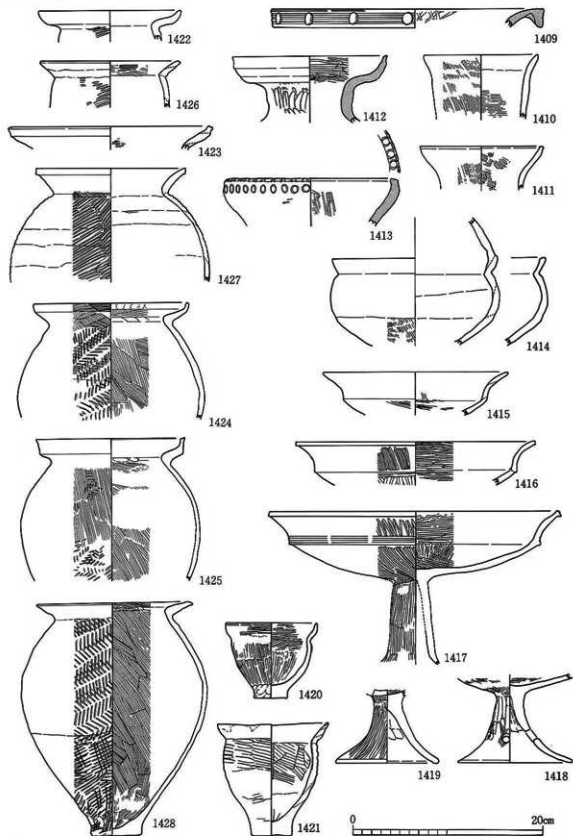


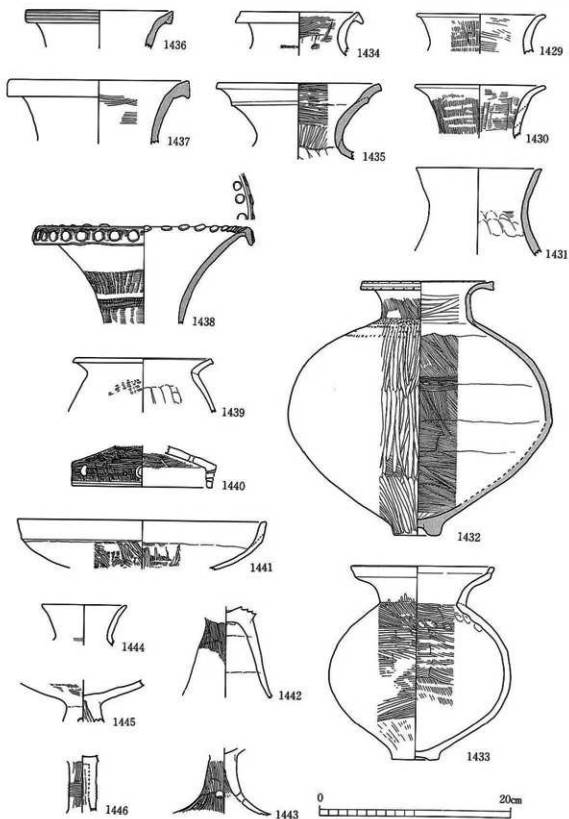


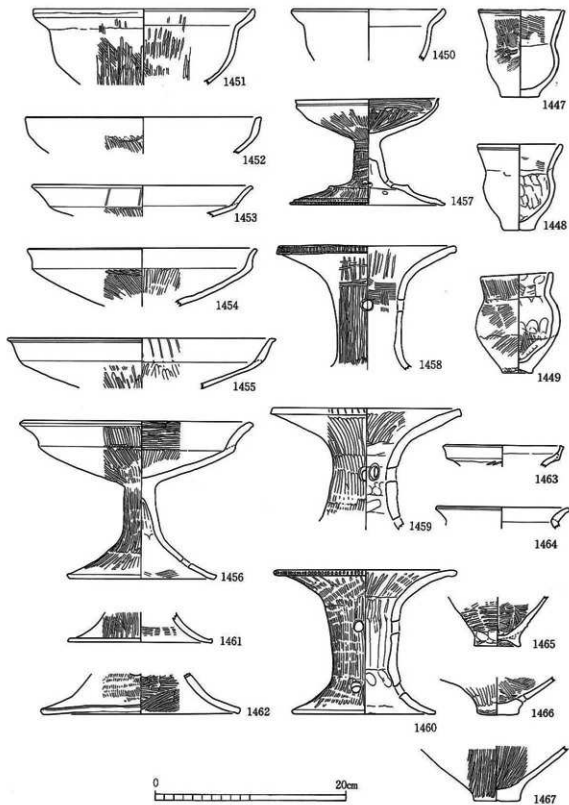


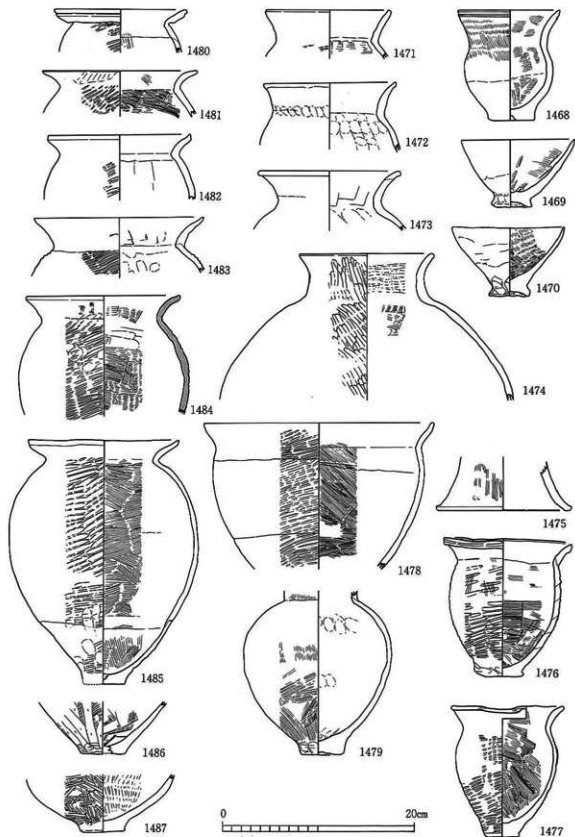


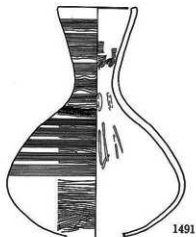
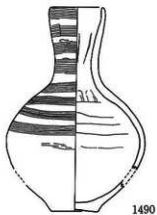
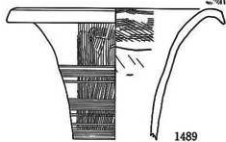
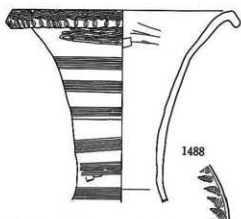
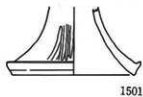

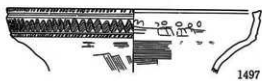
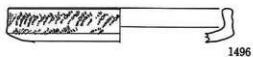
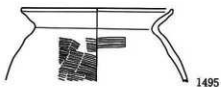
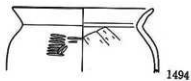
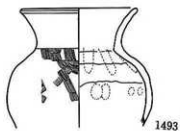


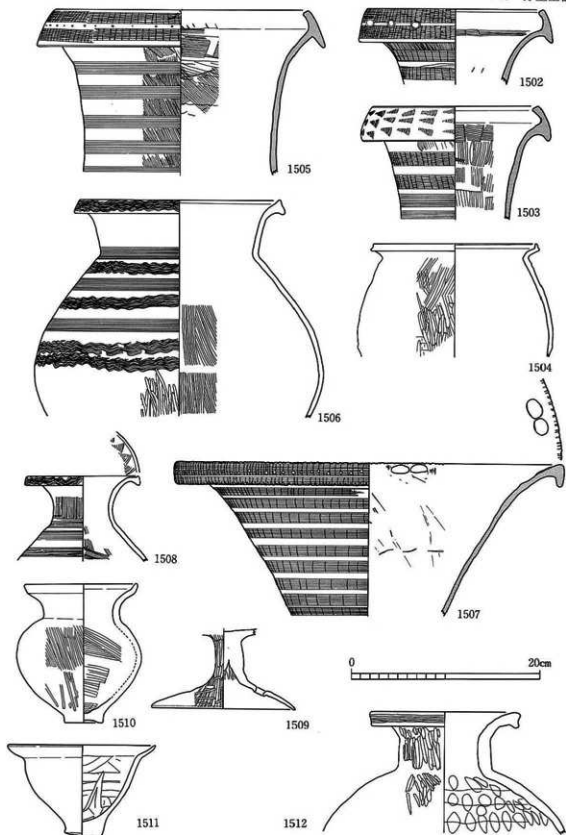










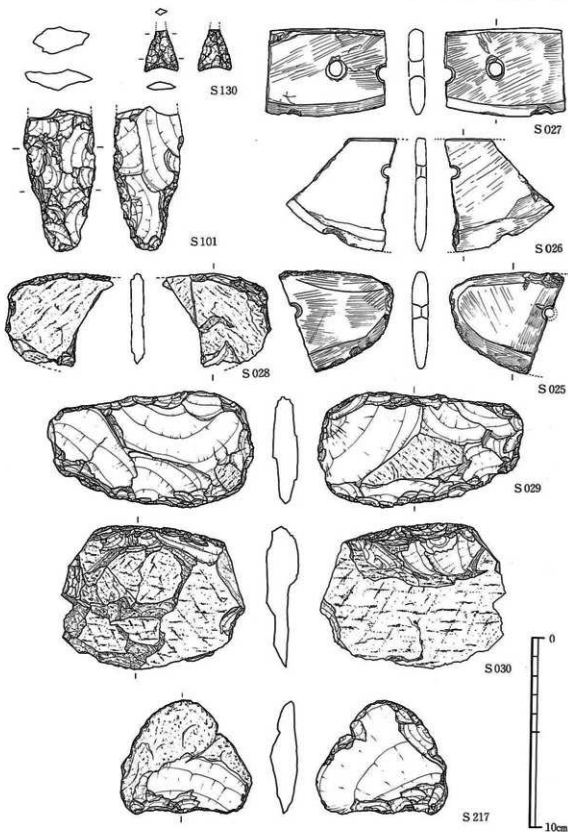


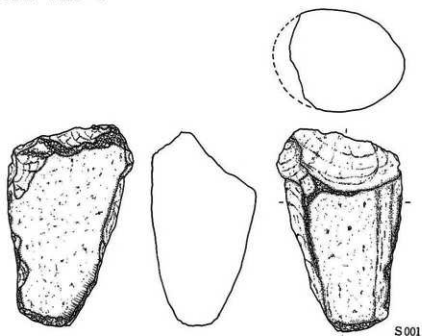
江戸時代平野川、旧東餘川(1512のみ)ならびに各遺構






ミニチュア土器(1522~1544)、蛸壺(1545~1547)、製塩土器(1548)

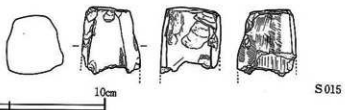




S001

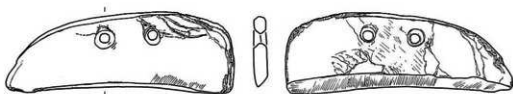


S002

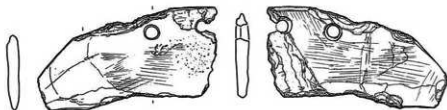


S015

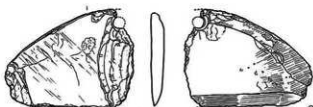




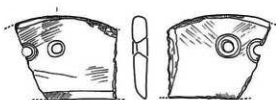
S032



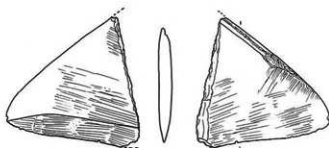
S035



S033

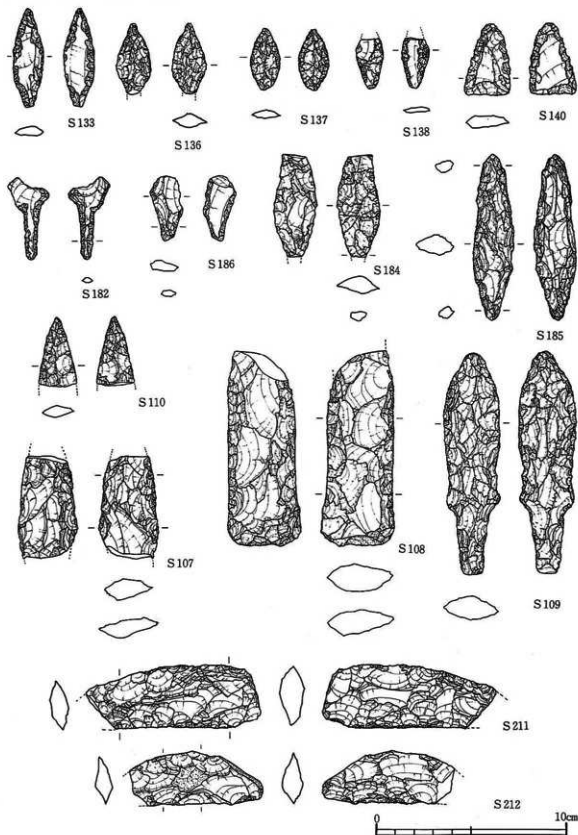


S034



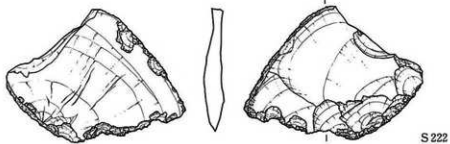
S086



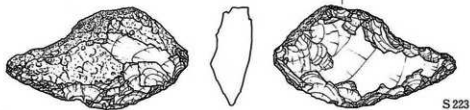


S T1801周溝(S107・S133・S182・S184)、18区東西溝Ⅲ(S211・S212)

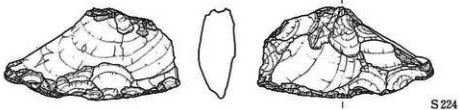
S D2401下層(S136~S138)、S T1701盛土(S108~S110・S140・S185・S186)



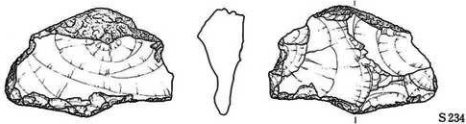
S222



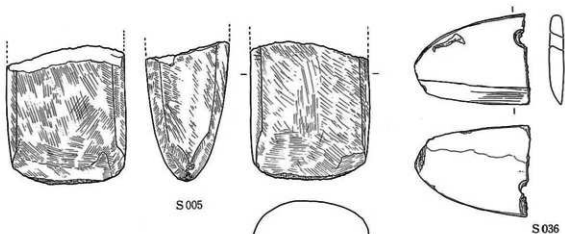
S223



S224




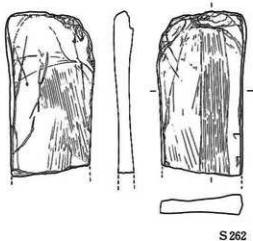
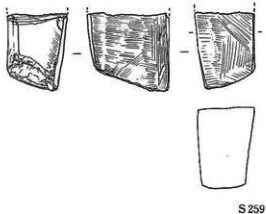
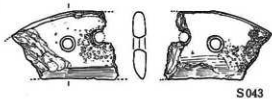
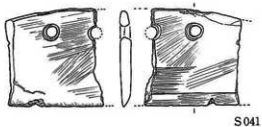
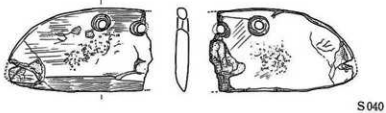
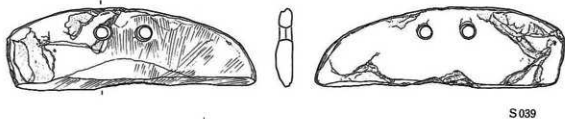
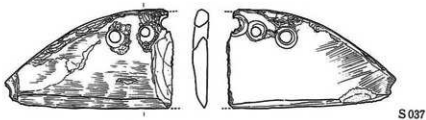
S234

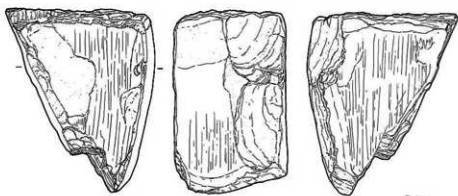


S005


S036



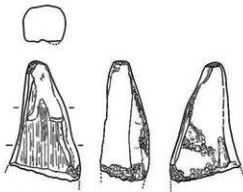




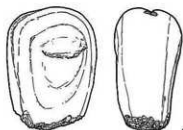
S 261



S 263



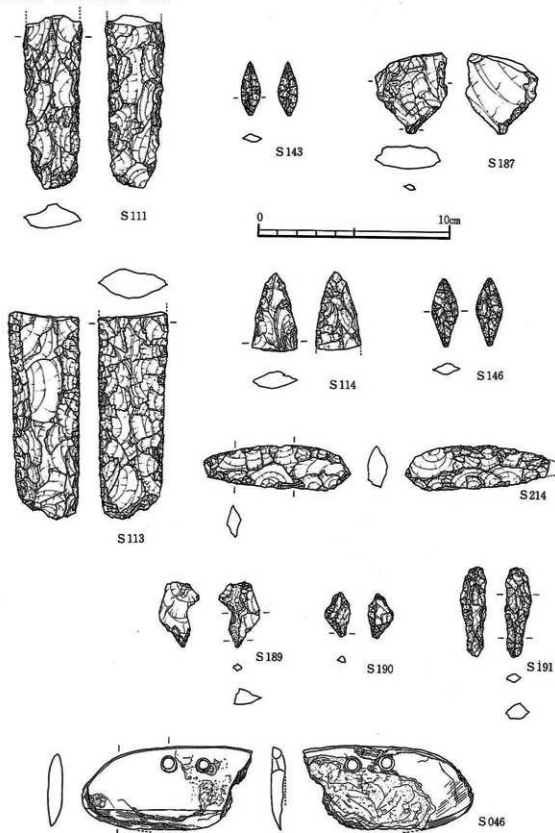
S 253



S 291

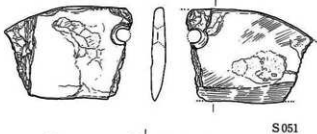
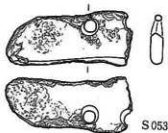
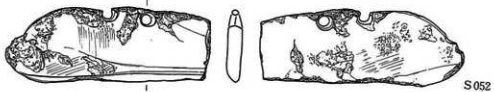
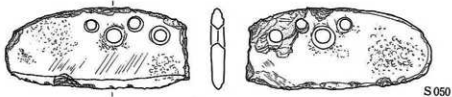
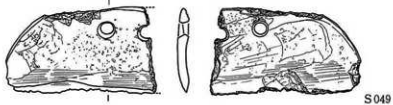
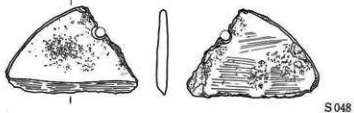
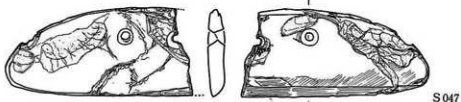


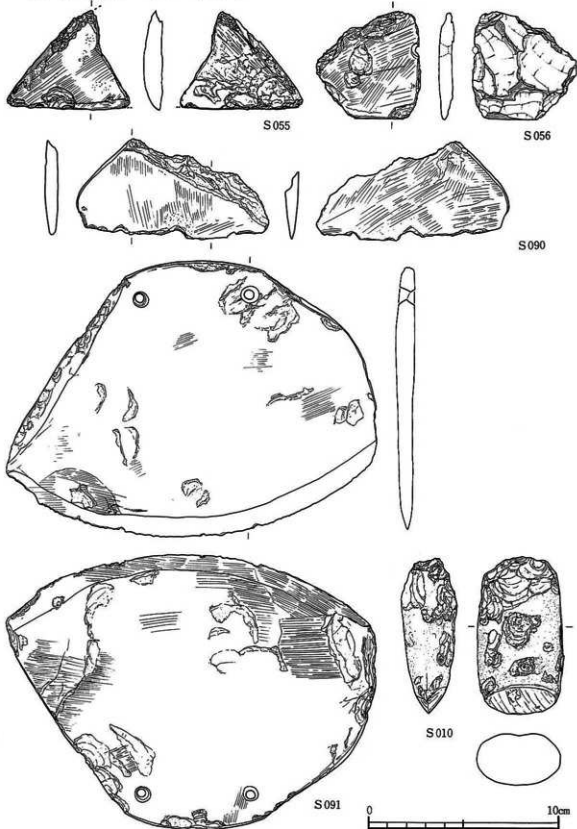




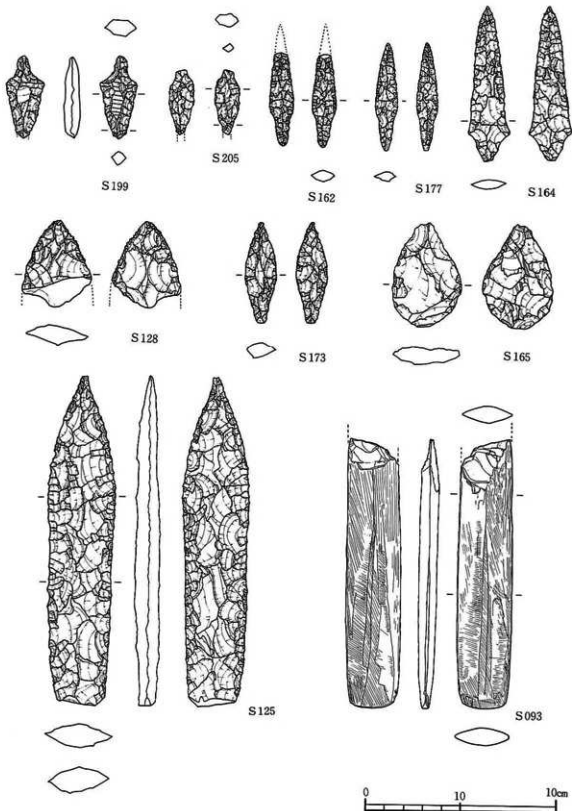
中期4 SE 2201上層(S187)・SD 2401中層(S111・S143)

中期5 SD 2401上層(S046・S113・S114・S189~S191・S214)

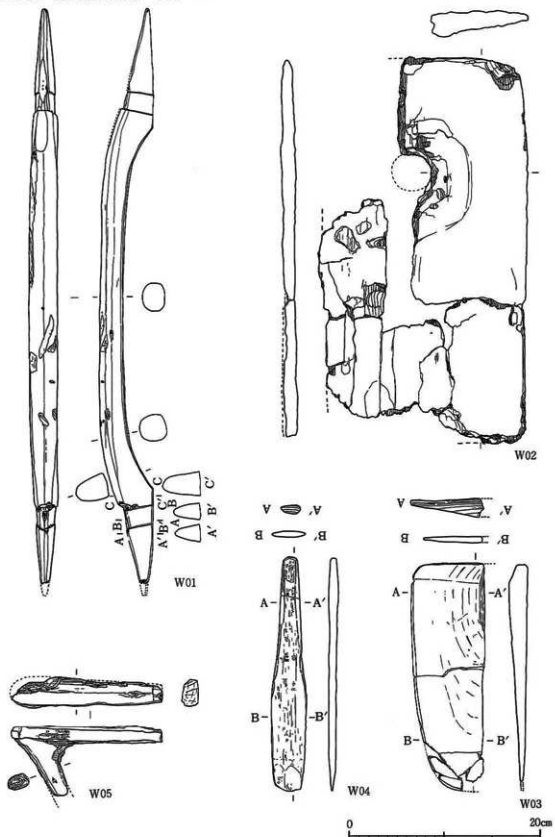




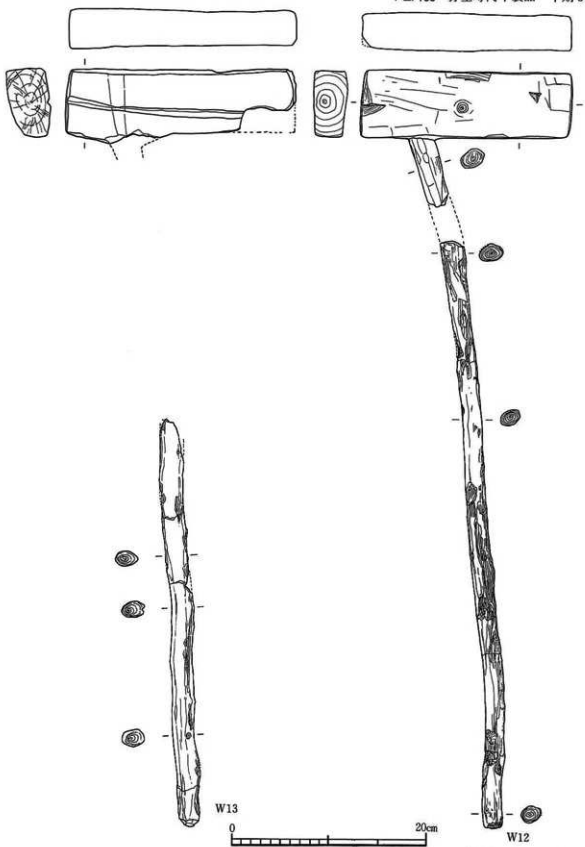
中期5 S D2401上層(S055・S056・S090)、時期未定 18区包含層(S010)、20区近世川底(S091)



中期7 S D2301(S093)、時期未定 7区黒粘(S162)、10区古墳時代川底(S125)、19区旧平野川(S164)、  
20区(S165・S199)、21区(S128)、22区黒粘(S173・S205)、22区(S177)



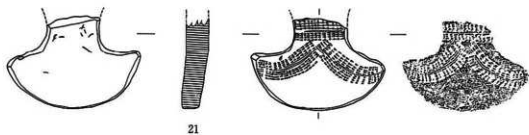
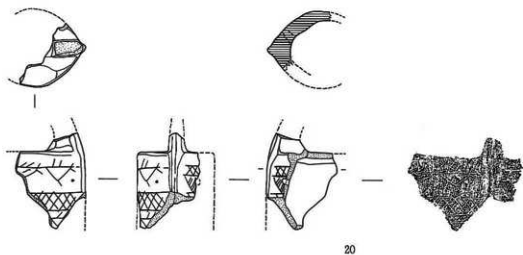
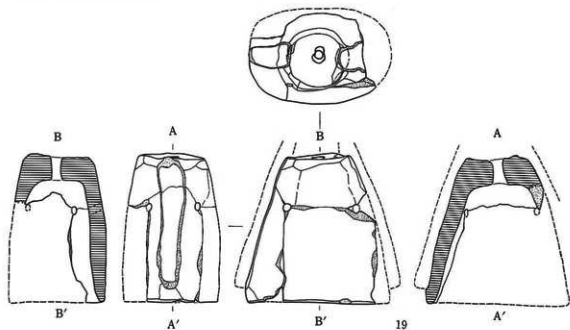
中期2 SD1801(W01)、中期3 SE2201下層・中層(W02)、SD2401下層(W03・W04)、SK1901(W05)




W13

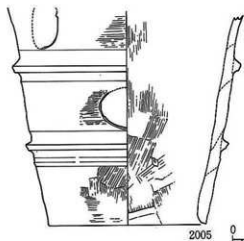
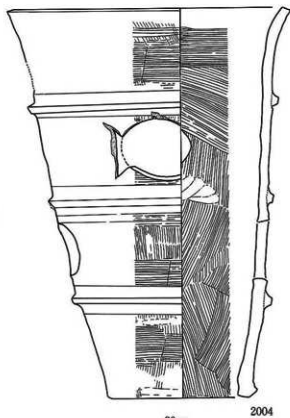
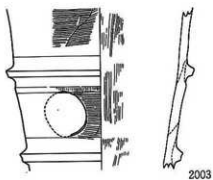
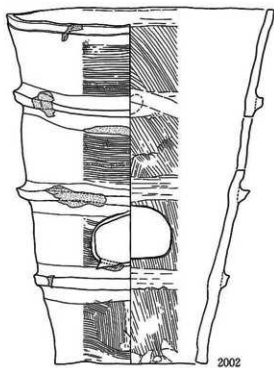
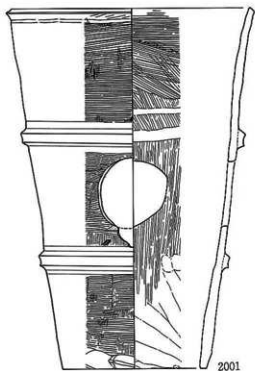
W12


S K1901(W12 - W13)








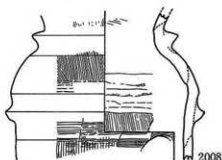




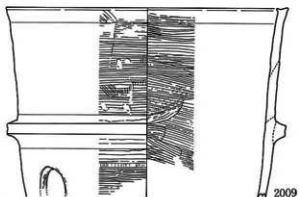
2006



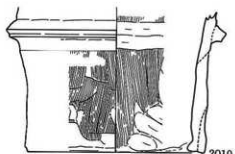
2007




2008



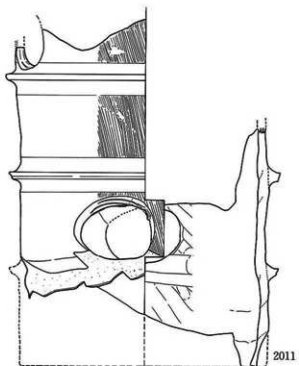
2009



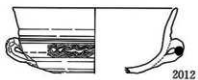
2010



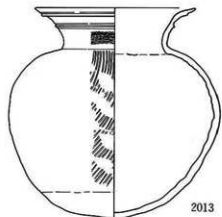
20cm



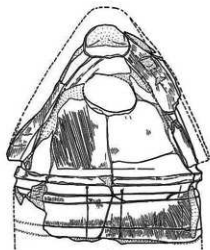
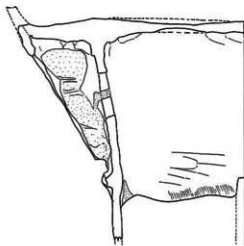

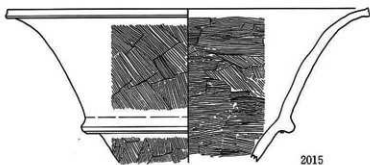

2011

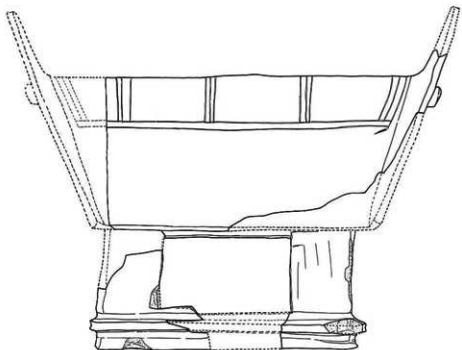


2012


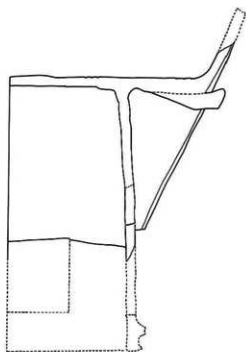
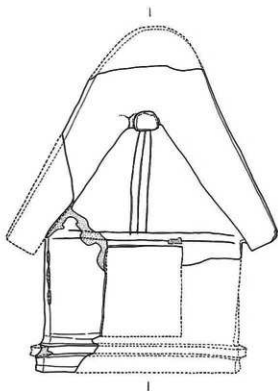


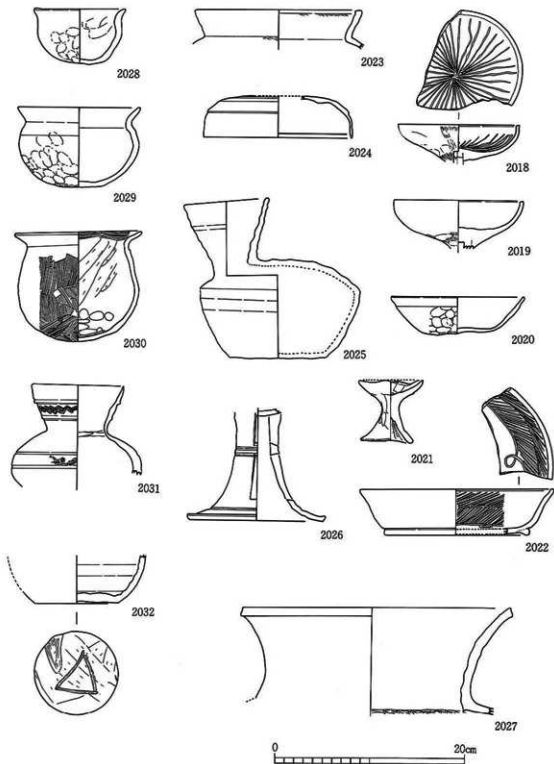
2013





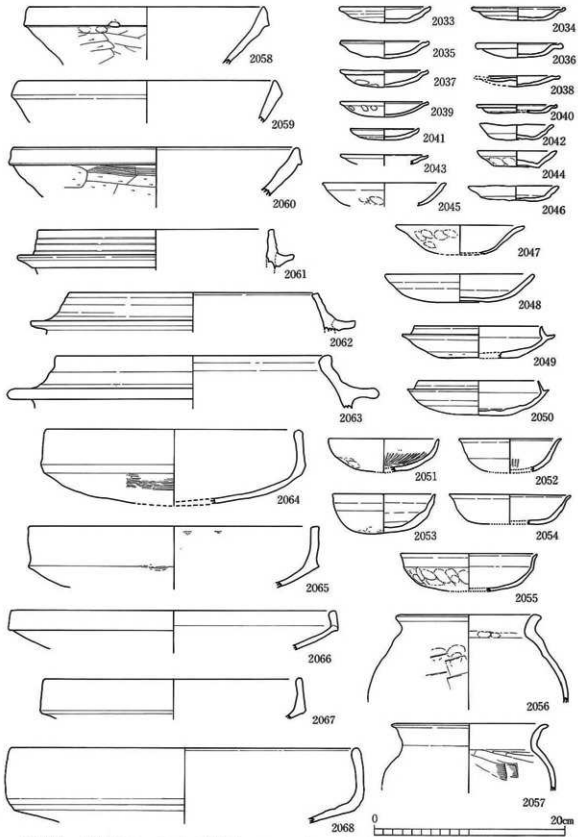
2017



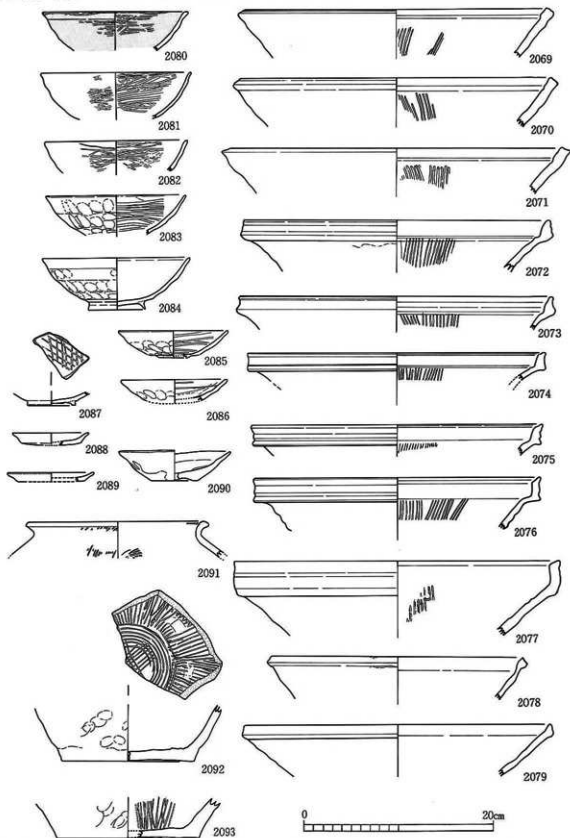


古墳時代 土師器(2018・2019)、須惠器(2023・2024・2026・2027・2031・2032)

歴史時代 土師器(2020~2022、2028~2030)、須惠器(2025)



古墳時代 土師器(2051~2054)、須恵器(2049・2050)、歴史時代 土師器(2055、2033~2048、2056・2057、2059・2060、2061・2063、2064~2068)、瓦質土器(2058、2062)



歴史時代 黒色土器(2080)、瓦器(2081~2087、2088・2089)、須恵器(2078・2079、2091)、丹波(2069~2076・2092・2093)、備前(2077)、唐津(2090)