




遺跡遠景（第2次調査時撮影）



遺跡全景（第2次調査時撮影）

図版 2



遺跡全景（第2次調査時撮影）



岩陰近景 (第 2 次調査時撮影)



岩陰部 調査区全景 (第 2 次調査終了時)

図版 4



岩陰部5～7列 第Ⅱ層群検出面（第2次調査終了時）



岩陰部ハ5～6・ニ5～7 第Ⅱ層群検出面（第2次調査終了時）



岩陰部5～7列 第Ⅱ層群堆積状況（第3次調査終了時）



岩陰部口8 1号人骨・2号人骨検出面（南東から）



岩陰部口8 南東壁土層断面



岩陰部口8 北東壁土層断面



岩陰部口8 北西壁土層断面

図版 6



岩陰部 8・9列 調査前状況 (第 3 次調査)



岩陰部 8・9列 第 1 層群堆積状況 (第 3 次調査 考古学実習終了時)



岩陰部 1号集石検出状況 1面 (南東から)



岩陰部 1号集石検出状況 2面 (南東から)



岩陰部 1号集石検出状況 3面 (南東から)



岩陰部 1号集石検出状況 最下面 (北東から)



岩陰部 1号列石検出状況 (南東から)

図版 8



岩陰部 2号灰ブロック検出状況 (南東から)



岩陰部 4号灰ブロック検出状況 (南西から)



岩陰部 5号灰ブロック検出状況 (南から)



岩陰部 6号灰ブロック検出状況 (北西から)




岩陰部 ハ7第Ⅱ層群 羽状縄文土器出土状況 (北西から)



岩陰部 28奥壁褐色土 条痕文土器出土状況



岩陰部 28奥壁褐色土 ニホンジカ下顎骨出土状況



前庭部縦斜面 調査前状況 (第2次調査)



前庭部縦斜面 調査区全景 (第2次調査終了時)



前庭部縦斜面 A1 北東壁土層断面

図版 10



前庭部緩斜面 A2 北東壁土層断面



前庭部緩斜面 A3 北東壁土層断面



前庭部緩斜面 A4 北東壁土層断面



前庭部緩斜面 A5 北東壁土層断面



前庭部緩斜面 A6 北東壁土層断面



前庭部緩斜面 A1 10層ニホンジカ下顎骨出土状況



前庭部緩斜面 A1 8～9層鹿角・押型文土器出土状況(1)




前庭部緩斜面 A1 8～9層鹿角・押型文土器出土状況(2)



岩陰部出土 縄文土器 (1)

图版 12



岩陰部出土 縄文土器 (2)



40



41



42



43



44



45



46



47



48



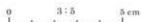
50



49



51



图版 14




岩陰部出土 縄文土器 (4)

0 1:2 5cm



0 1 2 3 cm

图版 16



岩陰部出土 縄文土器 (6)