

写真図版



1. 1区近世遺構の調査状況(北東より)



2. 7区弥生・縄文時代遺構の調査状況(南より)



1. 1区39号墓坑



2. 1区39号墓坑人骨出土状况



3. 7区1号墓坑



4. 7区1号墓坑遗物出土状况



5. 7区3号墓坑



6. 7区4号墓坑




7. 7区5号墓坑



8. 7区38号墓坑



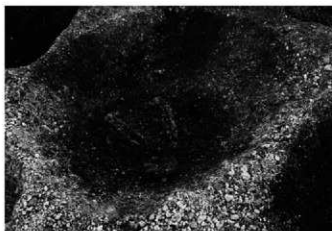
1. 8区墓坑分布状況(南より)



2. 8区11号墓坑



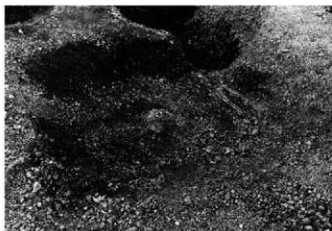
3. 8区11号墓坑人骨出土状況



4. 8区12号墓坑



5. 8区13号墓坑



1. 8区14号墓坑



2. 8区15号墓坑



3. 8区16号墓坑




4. 8区16号墓坑人骨出土状况



5. 8区17・27・28号墓坑




6. 8区18号墓坑



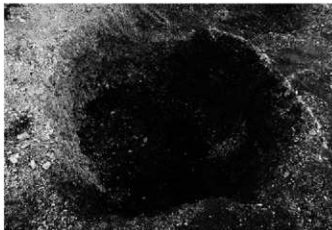
7. 8区19号墓坑




8. 8区20号墓坑




1. 8区21号墓坑




2. 8区22号墓坑




3. 8区23号墓坑



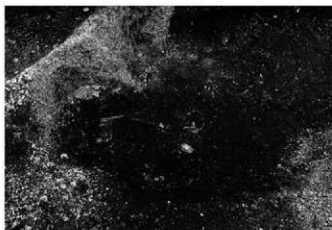
4. 8区23号墓坑人骨等出土状况



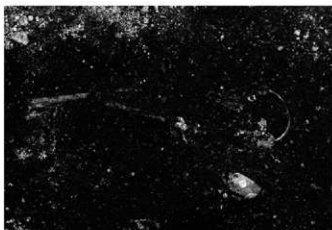
5. 8区24号墓坑



6. 8区26号墓坑



7. 8区27号墓坑




8. 8区27号墓坑人骨等出土状况



1. 8区29・32号墓坑



2. 8区31号墓坑



3. 8区33号墓坑



4. 8区34号墓坑



5. 8区34号墓坑遺物出土状況



6. 8区35号墓坑



7. 8区36号墓坑



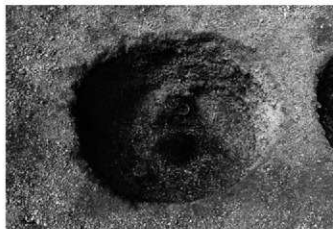
8. 9区2号墓坑



1. 9区2号墓坑遺物出土状況



2. 9区6号墓坑



3. 9区7号墓坑



4. 9区7号墓坑遺物出土状況(No.30・31)




5. 9区7号墓坑遺物出土状況



6. 10区8号墓坑



7. 10区10号墓坑



8. 10区10号墓坑遺物出土状況(No.13)



1. 1区54・55号土坑



2. 1区56号土坑



3. 1区57号土坑



4. 1区58号土坑



5. 1区59号土坑



6. 1区62号土坑



7. 1区62号土坑埋没土層



8. 1区63~66号土坑



9. 1区68号土坑



10. 1区69号土坑



11. 1区70号土坑



12. 1区72号土坑



13. 1区79号土坑



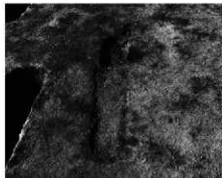
14. 1区85号土坑



15. 1区85号土坑埋没土層



1. 1区86号土坑



2. 1区87号土坑



3. 1区88号土坑



4. 1区89号土坑



5. 1区90号土坑



6. 1区93号土坑



7. 1区94号土坑




8. 1区95号土坑



9. 1区96号土坑



10. 1区101号土坑



11. 1区103号土坑



12. 1区103号土坑埋没土层



13. 1区105号土坑



14. 2区1号土坑



15. 2区2号土坑



1. 2区2号土坑埋没土層



2. 2区3号土坑



3. 2区3号土坑埋没土層




4. 2区5号土坑



5. 3区7号土坑



6. 3区9・10号土坑



7. 3区9・10号土坑埋没土層



8. 4区4号土坑



9. 4区4号土坑埋没土層



10. 4区6号土坑



11. 4区6号土坑埋没土層



12. 4区8号土坑



13. 4区8号土坑埋没土層



14. 4区12号土坑



15. 4区12号土坑埋没土層



1. 4区13号土坑



2. 4区16号土坑



3. 4区16号土坑埋没土層



4. 4区17号土坑



5. 4区17号土坑埋没土層



6. 4区18号土坑



7. 4区18号土坑埋没土層




8. 7区128号土坑



9. 7区130号土坑



10. 7区124~126号土坑




11. 7区124号土坑埋没土層



12. 7区126号土坑埋没土層



13. 7区132号土坑



14. 7区132号土坑埋没土層



1. 7区133・134号土坑




2. 7区134号土坑埋没土層



3. 7区135号土坑




4. 7区165号土坑



5. 7区165号土坑埋没土層




6. 7区166号土坑



7. 7区166号土坑埋没土層



8. 7区167号土坑



9. 7区167号土坑埋没土層



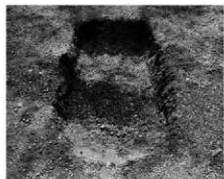
10. 7区168号土坑



11. 7区168号土坑埋没土層



12. 7区169号土坑



13. 7区171号土坑



14. 7区172号土坑



15. 7区174号土坑



1. 7区174号土坑埋没土層



2. 7区258号土坑



3. 7区258号土坑埋没土層



4. 7区259号土坑



5. 7区259号土坑埋没土層



6. 7区689号土坑




7. 7区690号土坑



8. 7区794号土坑



9. 7区795号土坑



10. 9区148号土坑



11. 9区150号土坑



12. 9区254号土坑



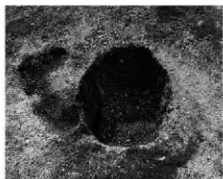
13. 9区256号土坑



14. 10区242号土坑



15. 10区242号土坑埋没土層




1. 10区243号土坑



2. 10区244号土坑



3. 10区245号土坑



4. 10区245号土坑埋没土層



5. 10区246号土坑



6. 10区246号土坑埋没土層



7. 10区247号土坑



8. 10区247号土坑埋没土層



9. 13区156号土坑



10. 13区157号土坑



11. 13区157号土坑埋没土層



12. 13区158号土坑



13. 13区160号土坑



14. 13区161号土坑



15. 13区163・164号土坑



1. 1区34・35号溝(北東より)



2. 1区34号溝埋没土層(A-A')



3. 1区35号溝埋没土層(A-A')



4. 2区1~3号溝(北西より)



5. 2区1号溝埋没土層(A-A')




6. 2区2号溝埋没土層(B-B')



7. 2区3号溝(東より)



8. 2区3号溝埋没土層(B-B')



9. 2区6号溝(北東より)



10. 2区6号溝埋没土層(A-A')



11. 3区12・13号溝(東より)



1. 3区12号溝埋没土層(B-B')



2. 4区7・18~20号溝(東より)



3. 4区18号溝埋没土層(B-B')



4. 4区19号溝埋没土層(C-C')



5. 4区20号溝埋没土層(D-D')



6. 4区8号溝(南より)



7. 4区8号溝埋没土層(A-A')



8. 4区9~11号溝(東より)



9. 4区9号溝埋没土層(E-E')



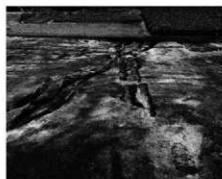
10. 4区10号溝埋没土層(E-E')



11. 4区11号溝埋没土層(E-E')




12. 4区10・24・28号溝(南東より)



13. 4区14~17号溝(西より)



14. 4区14号溝埋没土層(A-A')



15. 4区21~23号溝(西より)



1. 4区21~23号溝埋没土層(A-A')



2. 7区37号溝(南より)



3. 7区37号溝埋没土層(B-B')



4. 7区42号溝(東より)



5. 7区42号溝埋没土層(B-B')



6. 7区43・44号溝(南より)



7. 7区43号溝埋没土層(B-B')



8. 8区2号流路(西より)



9. 8区2号流路埋没土層(A-A')



10. 8区3号流路(西より)



11. 8区3号流路埋没土層(A-A')



12. 9区48号溝(南東より)



13. 9区50号溝(東より)



14. 13区40号溝(東より)



15. 13区40号溝埋没土層(A-A')



1. 1区29号住居(北東より)



2. 1区29号住居埋没土層



3. 1区29号住居炉



4. 1区29号住居遺物出土状況(No 5)



5. 1区29号住居遺物出土状況(No 2)



6. 1区29号住居遺物出土状況(No 6)



7. 1区30号住居(南西より)



8. 1区30号住居埋没土層



1. 2区2号住居(南より)



2. 2区2号住居埋没土層(A-A')



3. 2区2号住居埋没土層(部分)



4. 2区2号住居炉



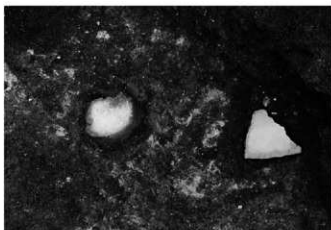
5. 2区2号住居炉埋没土層



6. 2区2号住居遺物出土状況(南より)




7. 2区2号住居遺物出土状況(№5)



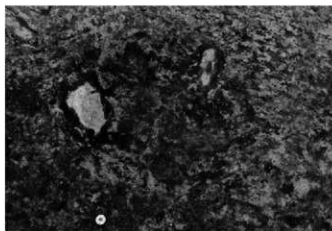
8. 同左(№4左)



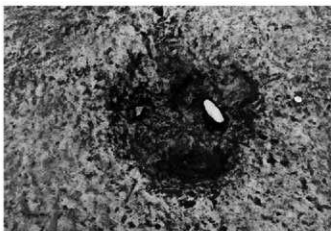
1. 2区12号住居(南より)




2. 2区12号住居1号炉



3. 2区12号住居2号炉



4. 2区12号住居3号炉



5. 2区12号住居柱穴P2



1. 2区12号住居柱穴P6



2. 同左P4



3. 2区12号住居柱穴(P7・P8)



4. 2区12号住居遺物出土状況(南より)



5. 2区12号住居遺物出土状況



6. 同左(No 1)



7. 2区12号住居遺物出土状況(No 7)



8. 同左(No 10)



1. 4区4号住居(東より)



2. 4区4号住居埋没土層(A-A')



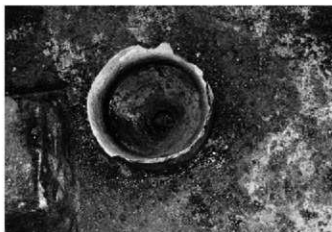
3. 4区4号住居1号炉




4. 4区4号住居3号炉



5. 4区4号住居遺物出土状況(東より)



1. 4区4号住居遺物出土状況(No16)



2. 4区4号住居掘方(東より)



3. 4区8号住居(東より)



4. 4区8号住居炉



5. 4区8号住居炉埋没土層




6. 4区8号住居遺物出土状況(東より)



7. 4区8号住居遺物出土状況(No 5)



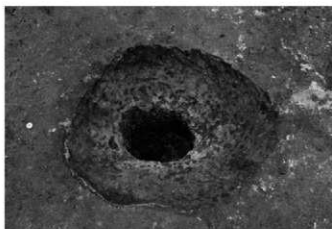
8. 同左(No 4)



1. 4区27号住居(東より)




2. 4区27号住居遺物出土状況




3. 4区27号住居柱穴P1



4. 同左(P5~P8)




5. 4区27号住居柱穴(P2~P4)



6. 同左P2埋没土層



7. 4区33号住居(北より)



8. 4区33号住居柱穴P5



1. 4区33号住居遺物出土状況(北より)



2. 同左



3. 4区33号住居遺物出土状況(No 2)



4. 同左(No16右・No18左)



5. 7区44号住居(南より)



6. 7区44号住居埋没土層(A-A')



7. 7区44号住居炉



8. 7区44号住居柱穴P6と出土遺物



1. 7区1号壺棺墓(西より)



2. 7区1号壺棺墓埋没土層(東より)



3. 7区1号壺棺墓(南より)



4. 7区1号壺棺墓(南より)



5. 7区1号壺棺墓底部部の掘り方(西より)



1. 2区31号土坑



2. 2区31号土坑埋没土層



3. 2区32号土坑



4. 2区32号土坑埋没土層



5. 2区33号土坑



6. 2区33号土坑埋没土層



7. 2区36号土坑




8. 2区36号土坑埋没土層




1. 4区267号土坑



2. 4区267号土坑埋没土層



3. 4区268号土坑



4. 4区268号土坑埋没土層



5. 7区527号土坑



6. 7区527号土坑埋没土層



7. 7区529号土坑



8. 7区529号土坑遺物出土狀況(No. 5)



1. 7区566号土坑




2. 7区566号土坑埋没土層



3. 7区571号土坑



4. 7区571号土坑埋没土層



5. 7区576号土坑



6. 7区576号土坑埋没土層




7. 7区730号土坑



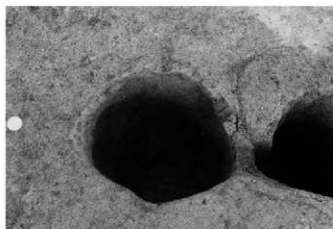
8. 7区730号土坑埋没土層



1. 2区1号掘立22号ビット埋没土層



2. 2区1号掘立30号ビット



3. 2区1号掘立32号ビット



4. 2区1号掘立43号ビット




5. 2区1号掘立33号ビット(柱痕部分)



6. 2区1号掘立33号ビット埋没土層



7. 2区1号掘立44号ビット



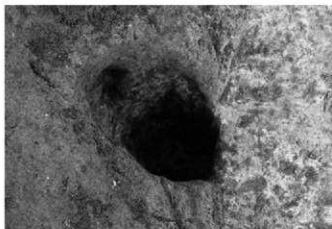
8. 2区1号掘立68号ビット




1. 2区2号掘立26号ビット




2. 2区2号掘立26号ビット埋没土層




3. 2区2号掘立34号ビット




4. 2区2号掘立53号ビット




5. 2区2号掘立64号ビット



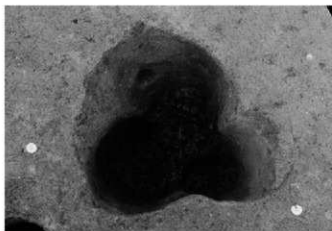
6. 2区2号掘立65号ビット




7. 2区2号掘立74号ビット



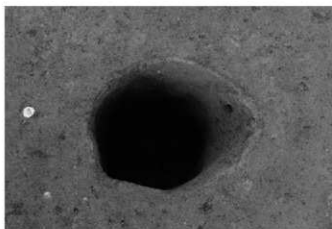
8. 2区2号掘立76号ビット



1. 2区28号ピット




2. 2区28号ピット埋没土層



3. 2区31号ピット



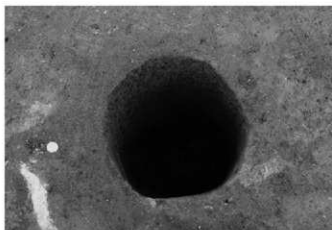
4. 2区31号ピット埋没土層



5. 2区39号ピット



6. 2区39号ピット埋没土層




7. 2区42号ピット




8. 2区42号ピット埋没土層



1. 2区69号ピット(1号掘立関連)



2. 2区69号ピット埋没土層(1号掘立関連)



3. 7区313号ピット



4. 7区313号ピット埋没土層



5. 7区13号集石



6. 7区13号集石遺物出土状況(No. 1~3)



7. 7区17号集石



8. 7区21号集石




1. 4区30号溝(西より)



2. 4区30号溝埋没土層(A-A')




3. 4区30号溝遺物出土状況



4. 4区30号溝遺物出土状況(No. 12)



5. 4区30号溝遺物出土状況(No. 1)



6. 1区2号土器集中地点



7. 同左(No. 1)



1. 4区1号土器集中地点(西より)



2. 4区1号土器集中地遺物出土状況(No. 1)



3. 同左(No. 2)



4. 9区3号土器集中地点(No. 1・2)



5. 同左



1. 1区31号住居(南より)



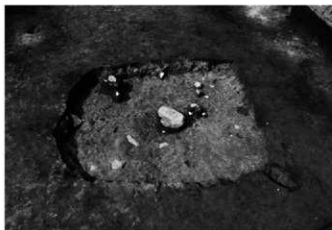
2. 1区31号住居炉



3. 1区31号住居炉埋没土層



4. 1区31号住居柱穴P3埋没土層



5. 1区83号住居(南より)



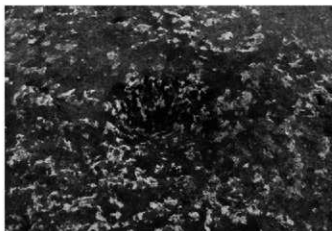
6. 1区83号住居柱穴P1埋没土層




7. 2区14号住居(南より)



8. 2区14号住居埋没土層




1. 2区14号住居炉



2. 2区14号住居炉埋没土層



3. 4区34号住居(南東より)




4. 4区34号住居(北東より)




5. 4区34号住居(北西より)



1. 4区34号住居炉



2. 4区34号住居北西壁側の周溝・柱穴



3. 4区34号住居南東壁側の周溝・柱穴



4. 同左



5. 4区34号住居柱穴



6. 4区34号住居遺物出土状況



7. 4区34号住居遺物出土状況



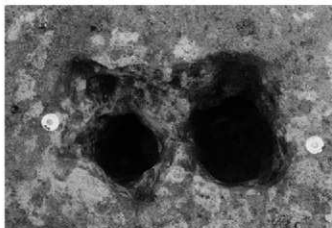
8. 同左 (No17左・No32右)



1. 4区35号住居(北西より)



2. 4区35号住居炉



3. 4区35号住居柱穴P4・P5



4. 4区35号住居遺物出土状況



5. 5区16号住居(西より)




6. 5区16号住居遺物出土状況(No.6)



7. 5区16号住居柱穴P1埋没土層



1. 5区17A号住居(北より)



2. 5区17A号住居炉




3. 5区17A号住居炉埋設土器(No14)



4. 5区17A号住居埋没土層



5. 5区17A号住居遺物出土状況



6. 同左(No1)



7. 5区17B号住居(北より)



8. 5区17B号住居遺物出土状況(No8)



1. 5区18号住居(北東より)



2. 5区18号住居埋没土層(B-B')



3. 5区18号住居遺物出土状況



4. 同左(No13)



5. 5区19号住居(東より)



6. 5区19号住居埋没土層



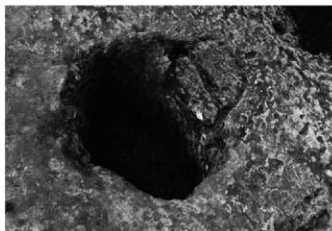
7. 5区19号住居炉



8. 5区19号住居炉埋設土器(No1)



1. 5区22号住居(東より)



2. 5区22号住居柱穴P1



3. 5区23・24号住居(北東より)



4. 5区23号住居柱穴遺物出土状況



5. 5区23号住居遺物出土状況(No 1)




6. 5区23号住居柱穴P2



7. 7区49号住居(北より)



8. 7区49号住居埋没土層(B-B')




1. 7区49号住居埋没土層(A-A')



2. 7区49号住居遺物出土状況



3. 7区49号住居炉遺物出土状況



4. 7区49号住居埋設土器(No 3)



5. 7区54号住居(南より)



6. 7区54号住居埋没土層(A-A')



7. 7区54号住居埋没土層(B-B')



8. 7区 54号住居炉



1. 7区55号住居(南より)



2. 7区55号住居(北より)



3. 7区55号住居埋没土層(B-B')




4. 7区55号住居遺物出土状況




5. 7区56号住居(南より)




6. 7区56号住居埋没土層




7. 7区56号住居遺物出土状況



8. 同左



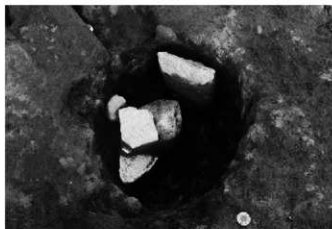
1. 7区56号住居炉



2. 7区56号住居炉埋没土層




3. 7区56号住居出入口部埋設土器(No.1)



4. 7区56号住居柱穴P2



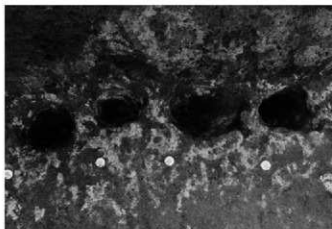
5. 7区57号住居(南より)



1. 7区57号住居埋没土層(A-A')



2. 7区57号住居埋没土層(B-B')



3. 7区57号住居壁柱穴の状況




4. 7区57号住居遺物出土状況




5. 7区58号住居(東より)




1. 7区58号住居張出部



2. 7区58号住居周礫の状況(西壁近縁)



3. 7区58号住居周礫の状況(西壁近縁)



4. 7区58号住居炉



5. 7区58号住居炉埋没土層(D-D')



6. 7区58号住居炉掘方



7. 7区58号住居遺物出土状況(Na11)



8. 7区58号住居遺物出土状況(Na26)



1. 7区59号住居(南より)



2. 7区59号住居埋没土層(B-B')




3. 7区59号住居遺物出土状況



4. 7区59号住居遺物出土状況



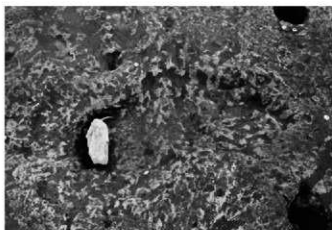
5. 同左(No 1)



1. 7区59号住居遺物出土状況(No1)




2. 同左(No2)



3. 7区59号住居炉




4. 同左埋没土層



5. 7区60A・B号住居(北東より)



1. 7区60A号住居埋没土層(A-A')




2. 7区60A・B号住居遺物出土状況(北東より)




3. 7区60A号住居遺物出土状況



4. 同左



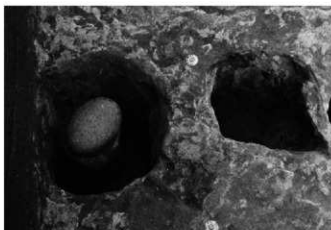
5. 7区60A号住居遺物出土状況



6. 同左



7. 7区60A号住居柱穴P9



8. 7区60B号住居柱穴P2



1. 7区61号住居(北より)



2. 7区61号住居埋没土層(B-B')



3. 7区61号住居遺物出土状況



4. 7区61号住居柱穴P10



5. 7区62号住居(南より)



6. 7区62号住居遺物出土状況



7. 7区62号住居遺物出土状況



8. 同左(No13)



1. 7区62号住居炉



2. 7区62号住居炉堀方



3. 7区63号住居(西より)



4. 7区63号住居炉埋設土器(№1)



5. 7区64号住居(東より)



6. 7区64号住居遺物出土状況



7. 7区64号住居遺物出土状況(№9)



8. 7区64号住居炉



1. 7区67号住居(北より)



2. 7区67号住居(A-A')



3. 7区71号住居(北西より)



4. 7区71号住居埋没土層(A-A')




5. 同左(B-B')



1. 7区71号住居遺物出土状況(北西より)




2. 7区71号住居遺物出土状況



3. 7区71号住居炉



4. 同左埋没土層



5. 7区80号住居(南より)



1. 7区80号住居埋没土層



2. 7区80号住居遺物出土状況(東より)



3. 7区80号住居遺物出土状況(No 1)



4. 同左(No17)



5. 7区80号住居遺物出土状況




6. 7区80号住居壁柱穴(北壁近縁)



7. 7区82号住居(東より)



8. 7区82号住居埋没土層(A-A')



1. 7区82号住居遺物出土状況



2. 同左(No.1)



3. 8区69号住居(西より)



4. 8区69号住居張出部(南より)



5. 8区69号住居張出部(西より)



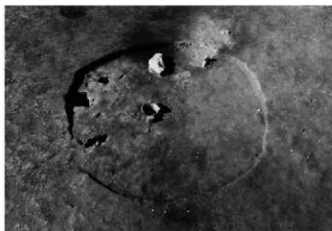
6. 8区69号住居炉



7. 8区69号住居炉埋没土層



8. 8区69号住居炉掘方



1. 8区73号住居(南より)



2. 8区73号住居遺物出土状況(東より)



3. 8区73号住居炉埋設土器(№1)



4. 8区73号住居炉埋設土層



5. 8区74号住居(北より)



6. 8区74号住居埋設土層(B-B')



7. 8区74号住居遺物出土状況



8. 同左



1. 8区74号住居炉



2. 8区74号住居埋没土層(C-C')



3. 8区75号住居(南より)



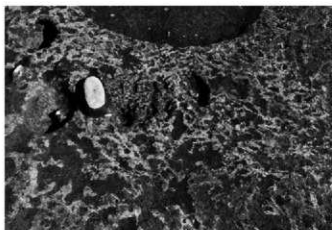
4. 8区75号住居遺物出土状況(西より)



5. 8区75号住居遺物出土状況




6. 同左




7. 8区75号住居炉



8. 8区75号住居炉掘方




1. 8区78号住居(西より)



2. 同左(南より)



3. 8区78号住居壁柱穴



4. 8区75・78号住居



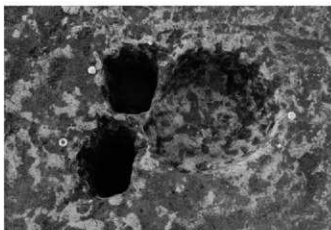
5. 8区76号住居(南より)




6. 8区76号住居埋没土層(A-A')



7. 8区76号住居遺物出土状況




8. 8区76号住居柱穴P3・P5・P7




1. 8区79号住居(北より)



2. 8区79号住居埋没土層



3. 8区79号住居遺物出土状況




4. 同左




5. 8区79号住居遺物出土状況



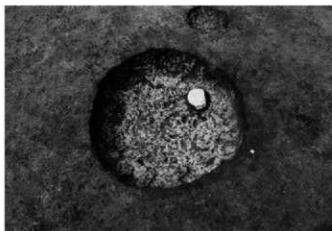
6. 同左



7. 10区竪穴状遺構(南より)



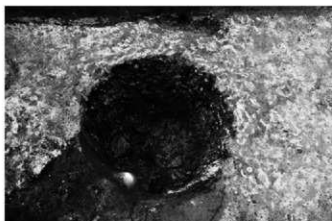
8. 10区竪穴状遺構埋没土層(A-A')



1. 1区215号土坑



2. 同左埋没土層



3. 1区218号土坑



4. 同左埋没土層



5. 1区225号土坑



6. 同左埋没土層



7. 1区238号土坑



8. 同左埋没土層



1. 2区38号土坑




2. 同左埋没土層



3. 2区44号土坑



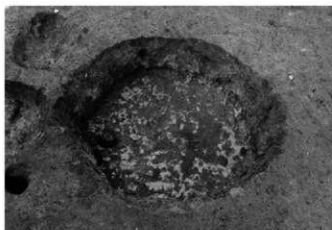
4. 2区47号土坑



5. 2区45号土坑




6. 同左埋没土層



7. 2区48号土坑



8. 同左埋没土層



1. 2区51号土坑



2. 2区53号土坑



3. 2区91号土坑



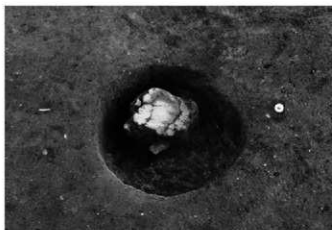
4. 同左埋没土層



5. 2区110号土坑



6. 2区122号土坑



7. 2区983号土坑



8. 同左埋没土層



1. 4区271号土坑



2. 4区286号土坑



3. 4区277号土坑




4. 同左埋没土層



5. 4区291号土坑



6. 同左埋没土層



7. 4区298号土坑



8. 同左埋没土層



1. 4区303号土坑




2. 4区306号土坑



3. 4区311号土坑



4. 7区346号土坑



5. 7区351号土坑



6. 7区362号土坑




7. 7区357号土坑



8. 同左埋没土層



1. 7区395号土坑



2. 7区417号土坑



3. 7区424号土坑



4. 7区426号土坑




5. 7区507号土坑



6. 同左埋没土層



7. 7区573号土坑



8. 7区583号土坑



1. 7区578号土坑



2. 同左遺物出土狀況



3. 7区615号土坑




4. 同左埋没土層




5. 7区619号土坑



6. 同左埋没土層



7. 7区629号土坑



8. 同左埋没土層



1. 7区631号土坑



2. 同左埋没土層



3. 7区632号土坑



4. 同左埋没土層



5. 7区633号土坑



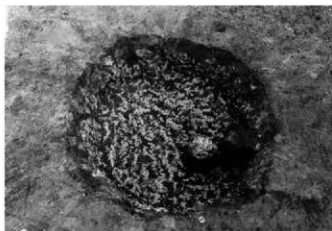
6. 同左埋没土層



7. 7区639号土坑



8. 同左埋没土層



1. 7区648号土坑



2. 同左埋没土層



3. 7区658号土坑



4. 7区622号土坑



5. 7区663号土坑



6. 7区673号土坑



7. 7区670号土坑




8. 同左埋没土層



1. 7区674号土坑



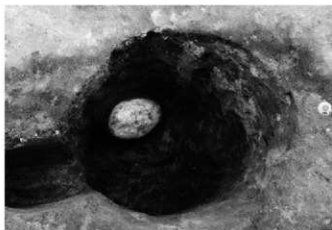
2. 同左埋没土層



3. 7区688号土坑



4. 同左埋没土層



5. 7区692号土坑



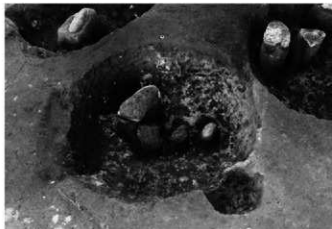
6. 7区693号土坑



7. 7区704号土坑



8. 同左埋没土層



1. 7区705号土坑



2. 7区714号土坑



3. 7区714号土坑遺物出土状況



4. 7区714号土坑埋没土層



5. 7区717号土坑



6. 7区776号土坑



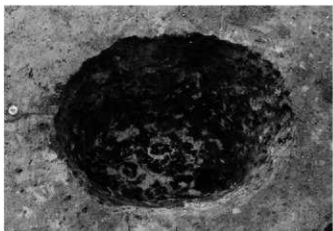
7. 7区786号土坑



8. 7区788号土坑



1. 7区791号土坑



2. 7区882号土坑



3. 7区922号土坑



4. 同左埋没土層



5. 7区920号土坑



6. 7区975号土坑



7. 7区989号土坑



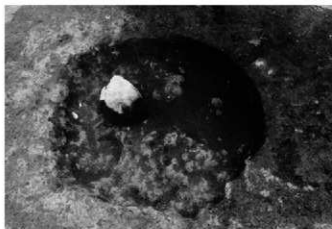
8. 同左埋没土層



1. 8区722号土坑



2. 8区820号土坑



3. 8区827号土坑



4. 同左埋没土層




5. 8区840号土坑



6. 同左埋没土層



7. 8区846号土坑



8. 同左埋没土層



1. 8区853号土坑



2. 8区862号土坑



3. 8区859号土坑



4. 同左遺物出土状況



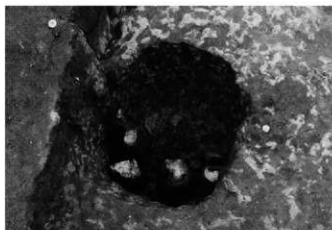
5. 8区862号土坑



6. 同左遺物出土状況



7. 8区876号土坑



8. 8区894号土坑



1. 8区889号土坑



2. 同左埋没土層



3. 8区891号土坑



4. 同左埋没土層



5. 8区892号土坑




6. 同左埋没土層



7. 8区898号土坑



8. 同左埋没土層



1. 8区906号土坑



2. 同左埋没土層



3. 8区915号土坑



4. 同左埋没土層



5. 10区327号土坑




6. 同左埋没土層



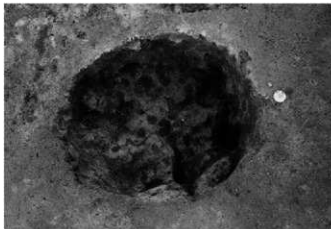
7. 10区324号土坑



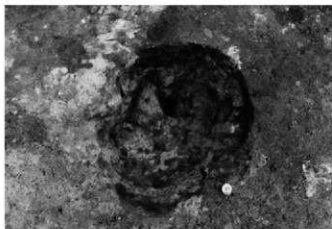
8. 13区343号土坑



1. 3号掘立321号ビット



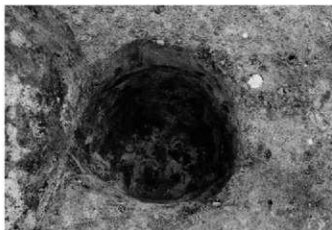
2. 3号掘立598号ビット



3. 3号掘立531号ビット



4. 3号掘立531号ビット埋没土層




5. 4号掘立385号ビット



6. 4号掘立547号ビット




7. 4号掘立548号ビット



8. 4号掘立550号ビット



1. 1区467号ビット




2. 2区7号ビット



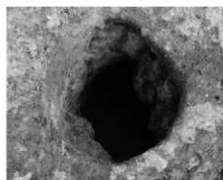
3. 2区7号ビット埋没土層



4. 4区151号ビット




5. 4区151号ビット埋没土層



6. 4区249号ビット



7. 4区249号ビット埋没土層



8. 4区250号ビット



9. 4区250号ビット埋没土層



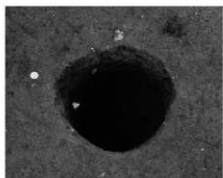
10. 7区219号ビット



11. 7区219号ビット埋没土層



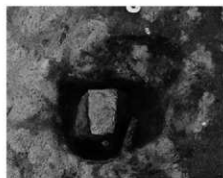
12. 7区291号ビット



13. 7区295号ビット




14. 7区295号ビット埋没土層



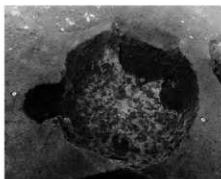
15. 7区346号ビット



1. 7区352号ビット



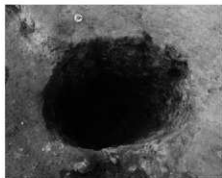
2. 7区352号ビット埋没土層



3. 7区362号ビット



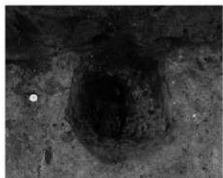
4. 7区362号ビット埋没土層



5. 7区393号ビット



6. 7区393号ビット埋没土層



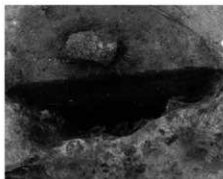
7. 7区394号ビット



8. 7区394号ビット埋没土層



9. 7区454号ビット



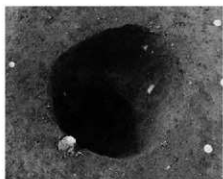
10. 7区454号ビット埋没土層



11. 7区488号ビット



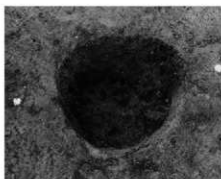
12. 7区488号ビット埋没土層



13. 7区494号ビット



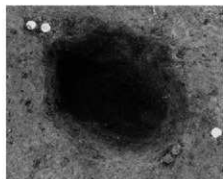
14. 7区494号ビット埋没土層



15. 7区501号ビット




1. 7区501号ビット埋没土層



2. 7区506号ビット



3. 7区506号ビット埋没土層



4. 7区508号ビット




5. 7区508号ビット埋没土層




6. 7区510号ビット



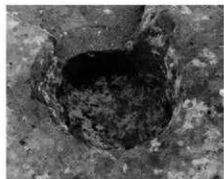
7. 7区510号ビット埋没土層



8. 7区512号ビット



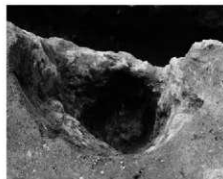
9. 7区512号ビット埋没土層




10. 7区518号ビット



11. 7区518号ビット埋没土層




12. 7区519号ビット



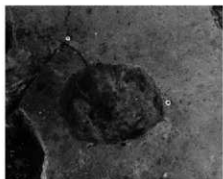
13. 7区519号ビット埋没土層



14. 7区532号ビット



15. 7区532号ビット埋没土層



1. 7区537号ビット



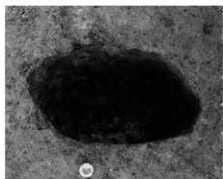
2. 7区537号ビット埋没土層



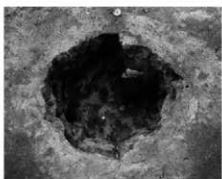
3. 7区541号ビット



4. 7区541号ビット埋没土層




5. 7区549号ビット



6. 7区582号ビット



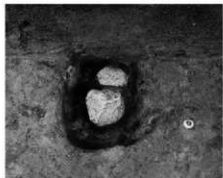
7. 7区582号ビット埋没土層



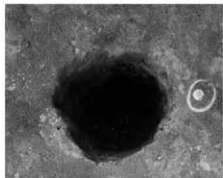
8. 7区584号ビット



9. 7区584号ビット埋没土層




10. 7区591号ビット




11. 8区402号ビット



12. 8区402号ビット埋没土層



13. 8区403号ビット



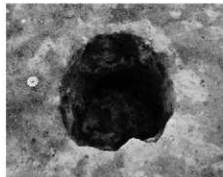
14. 8区403号ビット埋没土層



15. 8区432号ビット



1. 8区432号ビット埋没土層



2. 8区445号ビット




3. 8区445号ビット埋没土層



4. 8区559号ビット



5. 8区559号ビット埋没土層



6. 8区562号ビット




7. 8区562号ビット埋没土層




8. 8区573号ビット



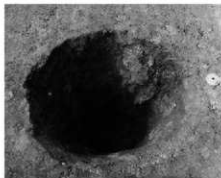
9. 8区573号ビット埋没土層



10. 9区594号ビット



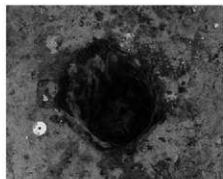
11. 9区594号ビット埋没土層



12. 10区169号ビット



13. 10区169号ビット埋没土層



14. 10区224号ビット



15. 10区224号ビット埋没土層



1. 7区配石確認状況(東より)



2. 7区1号(中央)3号(左側)配石(北より)



1. 7区1号配石



2. 7区3号配石



3. 7区3号配石石材配置状況



4. 同左



5. 7区3号配石構築・掘方状況(A→)



6. 同左(←B')



7. 7区2号配石



8. 同左



1. 7区2号配石構築・掘方状況(B→)



2. 同左(←A')



3. 7区2号配石遺物出土状況(No 7)



4. 7区2号配石調査風景



5. 7区4号配石



6. 7区4号配石掘方状況(A-A')




7. 7区5号配石



8. 7区5号配石掘方状況



1. 7区6号配石



2. 7区6号配石掘方状況



3. 7区7号配石



4. 7区7号配石埋没土層



5. 7区8号配石



6. 7区9号配石



7. 7区10号配石



8. 7区10号配石掘方状況



1. 7区15号集石



2. 7区19号集石




3. 7区31号集石



4. 同左(部分)



5. 7区31号集石掘方状況



6. 8区29号集石



7. 7区18号焼土



8. 7区18号焼土断面状況



1. 7区1号屋外埋設土器



2. 7区1号屋外埋設土器検出状況



3. 7区1号屋外埋設土器埋没土層



4. 7区1号屋外埋設土器掘方




5. 7区2号屋外埋設土器



6. 7区2号屋外埋設土器検出状況



7. 7区2号屋外埋設土器下部状況



8. 7区2号屋外埋設土器掘方




1. 2区32号溝



2. 2区32号溝埋没土層(A-A')



3. 7区55A・B号溝



4. 7区55B号溝埋没土層(A-A')



5. 同左(E-E')



1. 2区旧石器調査状況



2. 同左



3. 1層堆積状況



4. 同左



5. 1層下部礫




6. 同左



7. 1層堆積状況



8. 同左





4墓8



4墓9



4墓10



4墓11



4墓12



4墓13



4墓14



4墓15



4墓16



5墓1




5墓2



5墓3



5墓4



5墓5




12墓1



12墓2




12墓3



12墓4



12墓5



12墓6



38墓 1



14墓 1



14墓 2



14墓 3



14墓 4



14墓 5



14墓 6



14墓 7



14墓 8



14墓 9



19墓 1



19墓 2



19墓 3



19墓 4



19墓 5



19墓 6




19墓 7



20墓 1



20墓 2



20墓 3



20墓 4



20墓 5





20墓6



20墓7



20墓8



20墓9



20墓10



20墓11



20墓12



23墓1



23墓2



23墓3



23墓4



23墓5



23墓6



23墓7



27墓1



27墓2



26墓1



26墓2




28墓1



28墓3



28墓4





33窟 1



33窟 2



33窟 3



33窟 4



33窟 5



33窟 6



33窟 7



33窟 8



33窟 9



33窟 10



34窟 1



34窟 2



34窟 3



34窟 4



34窟 5



34窟 6



34窟 7



34窟 8



34窟 9



34窟 10



34窟 11









7墓31



8墓1



8墓2



8墓3



8墓4



8墓5



8墓6



10墓1




10墓2



10墓3



10墓4



10墓5



10墓6



10墓7



10墓8



10墓9



10墓10



10墓13



10墓11



10墓12



10墓14



10墓15



10墓16



131坑1



3溝1



7溝1



7溝2



7溝3



3流路1



遺外1



遺外2



遺外3



遺外4



遺外5



遺外6



遺外7



遺外8




遺外9




遺外10




遺外11











4区33号住居出土遺物(1)





529坑 1



529坑 1 (拡大)



529坑 5



529坑 6



529坑 2



529坑 3



529坑 4



576坑 1



565坑 1



565坑 2



566坑 1



571坑 1



571坑 2



571坑 3



730坑 1



730坑 3




730坑 2



730坑 5



730坑 4



集石、4区30号溝状遺構出土遺物



1集中1




1集中2



2集中1



3集中1



3集中2



1区1



1区2



1区3




1区4



1区5



1区6



1区7



1区8



1区9



1区10



1 K11



1 K12



1 K13



1 K14



1 K15



1 K18



1 K16



1 K15



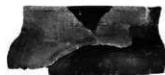
1 K19



1 K17



1 K20



1 K21



2 K22



2 K23



2 K24



2 K25



2 K26



2 K27



2 K28



2 K29




2 K30



2 K31



2 K32



2区遺構外(2)、3区遺構外、4区遺構外(1)出土遺物



4区遺構外(2)、5区遺構外、7区遺構外(1)出土遺物



111



112



113



114



115



116



117



118



119



120



121



122



123



124



125



126



127



128



129



130



131



132

133



134



136



137



135




138



139







214



215



216



217



218



219



220



221



222



223



224



225



226



227



228



229



230



231



232




233



234



235



236



237



238



239



240



241



242



243



244



245



247



246



248



249



250



251



252



253



254



255



256



257



258



259



260



261



262



263



264



267



269



265



268



270



271




272





273




274













9区449



10区450



10区451



10区452



10区453



10区454



10区455



10区456



10区459




13区460



13区461



13区462



13区463



1



2



3



4



5



6



7



8



9



10



11



12



13



14



15



16





17



18









5区17A号住居出土遺物



178E1



178E2



178E3



178E4



178E5



178E6



178E7



178E8



178E11



178E9



178E10



17A-BE2



17A-BE1



17A-BE3



18E1



18E2



18E3



18E4



18E5



18E6



18E7



18E8



18E9



18E10



18E11



18E12



18E13



18E14



18E15





22住 1



23住 1



23住 2



24住 1



49住 1



49住 2



49住 3



49住 4



49住 5



49住 6



49住 7



49住 8



49住 9



49住 10



49住 11



49住 12



54住 1



54住 2



54住 3



54住 4



54住 5



54住 6



54住 7




54住 8



54住 9



55住1



55住3



55住4



55住6



55住2



55住5



56住1



56住2



56住3



56住4



56住6



56住5



56住7



56住8



56住11



56住13



56住9



56住10



56住12



56住14



56住15



56住16



56住17



56住18



56住19



56住20



56住21



56住22



56住23



56住24



56住25



56住26



56住27



56住28



57住1



57住2



57住3



57住4




57住5



57住6



57住7





58住24



58住25



58住26



58住27



59住1



59住2




59住3



59住4



59住5



59住6



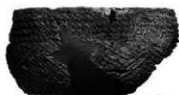
59住7



59住9



59住8



59住10



59住11



59住13



59住14



59住12



59E15



59E16



59E17



59E18



59E19



59E20



59E24



59E25



59E26



59E28



59E29



59E21



59E23



59E22




59E27



60A E 1



60A E 2



60A E 3



60A E 4



60A E 5



60A E 6



60A-E7



60A-E9



60A-E10



60A-E11



60A-E8



60A-E12



60A-E13



60A-E14



60A-E15



60A-E16



60A-E17



60A-E18



60A-E19



60A-E21



60B-E1



60A-E20



60B-E2



61-E1



61-E2




61-E3




61-E4



61-E5







8



9



10



11



12



13



14



15



16



17



18



19



20



21



22



23



24



25



26



27



28



29



30



31



32



33



34



71住35



71住36



71住37



71住38



71住39



71住40



71住41



71住42



80住1



80住2



80住3



80住4



80住5




80住6



80住7



80住8





82住 1



69住 1



69住 2



69住 3



73住 1



73住 2



73住 3



73住 4



73住 5



73住 6



73住 7



73住 8



73住 9



73住 10



73住 11



74住 1




74住 2



74住 4



74住 3





8区75号住居出土遺物(1)



75住20



75住22



75住23



75住24



75住21



76住1



76住2



76住3



78住1



78住2



78住3



78住4



78住5



78住6



78住7



78住8



78住9



79住1



79住2



79住3



79住4



79住5



79住6



79住7




79住8





79住10




79住11













346坑10



346坑11



346坑12



346坑13



346坑14



346坑15



346坑16



347坑1



352坑1



351坑1



351坑2



351坑4



351坑3



361坑1



361坑2



361坑3



362坑1



362坑2



362坑3



362坑4



382坑1



382坑2



381坑1



381坑2



381坑3




383坑1




383坑2



383坑3









674坑 1



674坑 2



675坑 1



681坑 1



682坑 1



682坑 2



682坑 3



683坑 1



686坑 1



694坑 1



688坑 3



694坑 2



688坑 1



688坑 2



705坑 1



705坑 3



709坑 1



705坑 2



709坑 2



709坑 3





729坑 1



732坑 1



736坑 1



739坑 1



747坑 1



747坑 2



748坑 1



751坑 1



752坑 1



752坑 2



753坑 1



754坑 1



754坑 2



754坑 3



768坑 1



776坑 1



776坑 2



786坑 1



772坑 1



789坑 1



788坑 1



788坑 2



791坑 1



791坑 2



791坑 3



885坑 1



920坑 1



922坑 1



922坑 2



922坑 3



922坑 4



922坑 5



922坑 6



929坑 1



929坑 2



930坑 1



930坑 2



930坑 3



933坑 1



959坑 1



959坑 2



960坑 1



966坑 1



966坑 2




966坑 3




988坑 1



989坑 1





8区867号・873号・876号・879号・887号・889号・892号・893号・909～911号・914号・916号・917号土坑出土遺物
1区467号ビット、7区291号・295号・346号・362号・454号・488号・492号・494号ビット出土遺物



497ピ1



498ピ1



499ピ1



500ピ1



506ピ1



501ピ1



501ピ2



508ピ1



510ピ1



512ピ1



512ピ2



512ピ3



518ピ1



519ピ1



531ピ1



532ピ1



537ピ1



541ピ1



548ピ1



548ピ2



549ピ1



582ピ1



584ピ1




402ピ1



432ピ1



562ピ1



1配1



1配2



1配3



1配4



1配5



1配6




1配7



1配8


7区497～501号・506号・508号・510号・512号・518号・519号・531号・532号・537号・541号・548号・549号・582号・584号ビット、
8区402号・432号・562号ビット、7区1号配石出土遺物




7区2号・3～5号・7号・8号配石出土遺物




7区9号・10号配石、7区19号集石・8区29号集石、7区1号・2号屋外埋設土器、7区18号焼土、7区55号溝状遺構出土遺物











132



133



134



135



136



138



139



137



138



141



142



143



145



144



146



148



149



150



151



152




153



154




155



7区遺構外出土遺物(156~190)







245



246



247



248



249



250



251



252



253



254



255



256



257



258



260



262



263



259



261



264



265



266



267



268



269





270




271











359



360



361



362



363



364



365



366



367



368



369



370



371



372



373



374



375



376



377



378



380



379



381



382



383



384



385



386



387



388




389





390







391














遺構外出土石器(削器・三稜石器・石錐・打斧・石核・磨斧(66~99))



遺構外出土石器〔磨斧(100)・石錘・砥石・磨石類・石皿・石棒・石製品〕



122




123



124



125



126



127



128



129



130



131



132



133

報告書抄録

書名ふりがな	かないひがしうらいせき きんせい やよい じょうもんじだいへん
書 名	金井東裏遺跡<近世・弥生・縄文時代編>
副 書 名	(国)353号金井バイパス(上信自動車道)単独7軸道路整備推進事業に伴う埋蔵文化財発掘調査報告書
巻 次	
シリーズ名	公益財団法人群馬県埋蔵文化財調査事業団調査報告書
シリーズ番号	636
編 著 者 名	石坂茂/大西雅広/津島秀章/杉山秀宏/徳江秀夫/関邦一/石田典子
編 集 機 関	公益財団法人群馬県埋蔵文化財調査事業団
発 行 機 関	公益財団法人群馬県埋蔵文化財調査事業団
発行年月日	20180315
作成法人ID	21005
郵便番号	377-8555
電話番号	0279-52-2511
住 所	群馬県渋川市北碓町下箱田784番地2
遺跡名ふりがな	かないひがしうらいせき
遺 跡 名	金井東裏遺跡
所在地ふりがな	ぐんまけんしぶかわしかない
遺 跡 所 在 地	群馬県渋川市金井1721番地・他
市町村コード	10208
遺 跡 番 号	S0002
北緯(世界測地系)	360002
東経(世界測地系)	1395003
調 査 期 間	20120901-20140331, 20140501-20140520, 20150204-20150303, 20150918-20151019, 20160203-20160317
調 査 面 積	20,990m ²
調 査 原 因	(国)353号金井バイパス(上信自動車道)単独7軸道路整備推進事業
種 別	集落跡
主 な 時 代	近世/弥生/縄文
遺 跡 概 要	近世-墓坑37+土坑132+ピット3+溝45+流路4+畠1/弥生-住居9+竪棺墓1+土坑20+掘立柱建物2/ピット73+集石3+溝1+遺物包含層/縄文-住居37+竪穴1+土坑425+掘立柱建物2/ピット315+配石10+集石4+埋裏2+焼土6+溝3+遺物包含層
特 記 事 項	弥生時代中・後期と縄文時代前～後期を中心とした集落
要 約	近世以降・古墳・弥生・縄文の4時代にわたる遺構・遺物が確認されており、上層より近世以降の第1面、古墳時代の第2～5面、弥生時代の第6面、縄文時代の第7面である。第1面は、6世紀第2四半期に噴出した榛名山二ツ岳伊香保テフラ(Hr-FP)の上面であり、近世～近代にかけての墓坑や土坑・畠・溝を検出した。第2面はHr-FPの直下、第3面は6世紀第1四半期に噴出した榛名山二ツ岳渋川テフラ(Hr-FA)の層内、第4面はHr-FAの直下、第5面はV層黒ボク土内に存在し、古墳時代の馬蹄痕や冑着装人骨・竪穴住居・墳墓等を検出した(古墳時代の詳細は別冊の第2集に収録予定のため省略)。第6面はVI層黒ボク土上位に存在し、弥生時代中・後期の竪穴住居や掘立柱建物・墓坑・土坑等を検出した。第7面はVI・VII層下位に存在し、縄文時代前期～後期の竪穴住居・掘立柱建物・土坑等を検出した。

公益財団法人群馬県埋蔵文化財調査事業団調査報告書 第636集

金井東裏遺跡<近世・弥生・縄文時代編>

(国)353号金井バイパス(上信自動車道)単独7軸道路
整備推進事業に伴う埋蔵文化財発掘調査報告書

平成30(2018)年3月8日 印刷

平成30(2018)年3月15日 発行

編集・発行／公益財団法人群馬県埋蔵文化財調査事業団

〒377-8555 群馬県渋川市北碓町下箱田784番地2

電話(0279)52-2511(代表)

ホームページアドレス <http://www.gunmaibun.org/>

印刷／朝日印刷工業株式会社

金井東裏遺跡

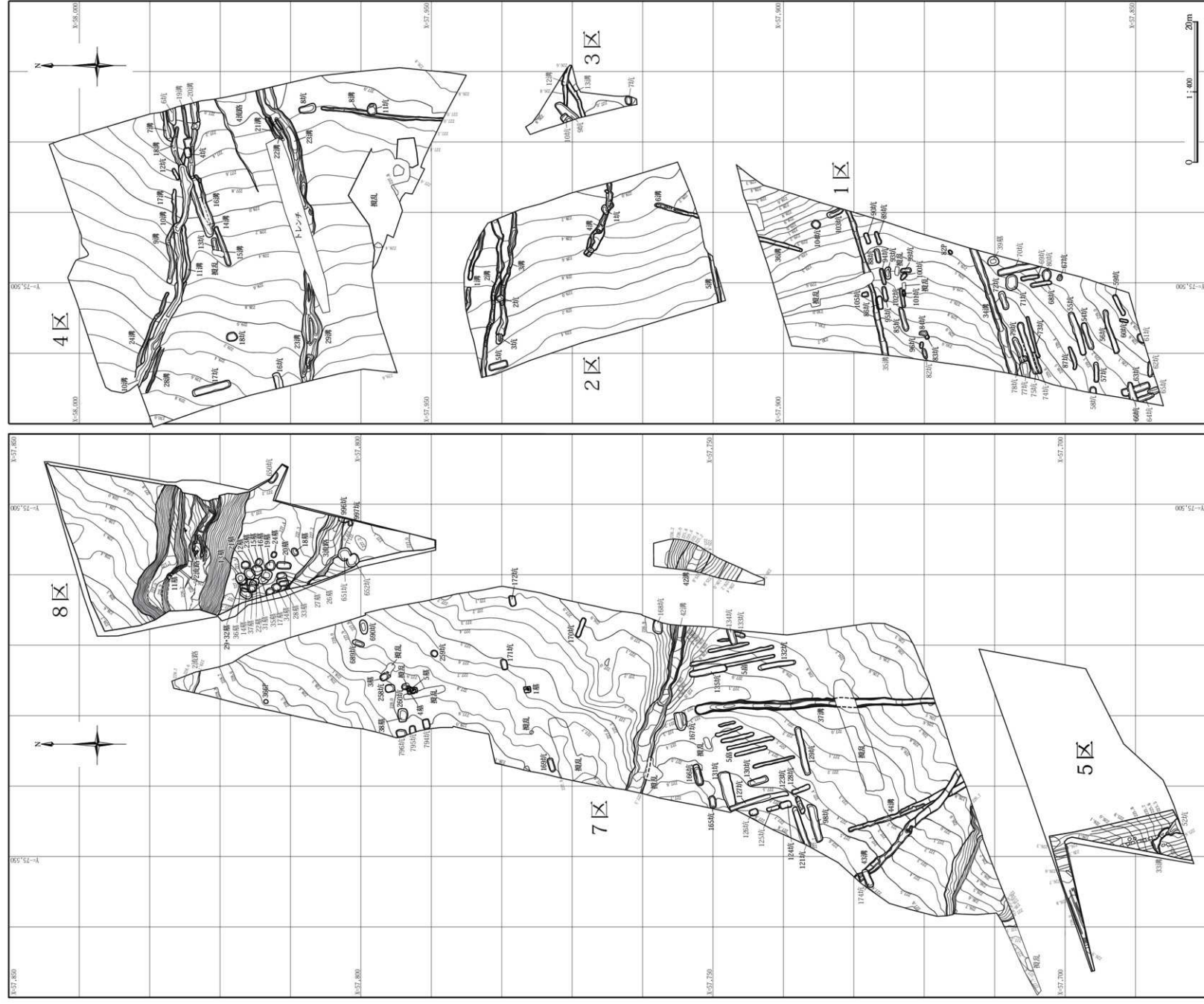
《近世・弥生・縄文時代編》

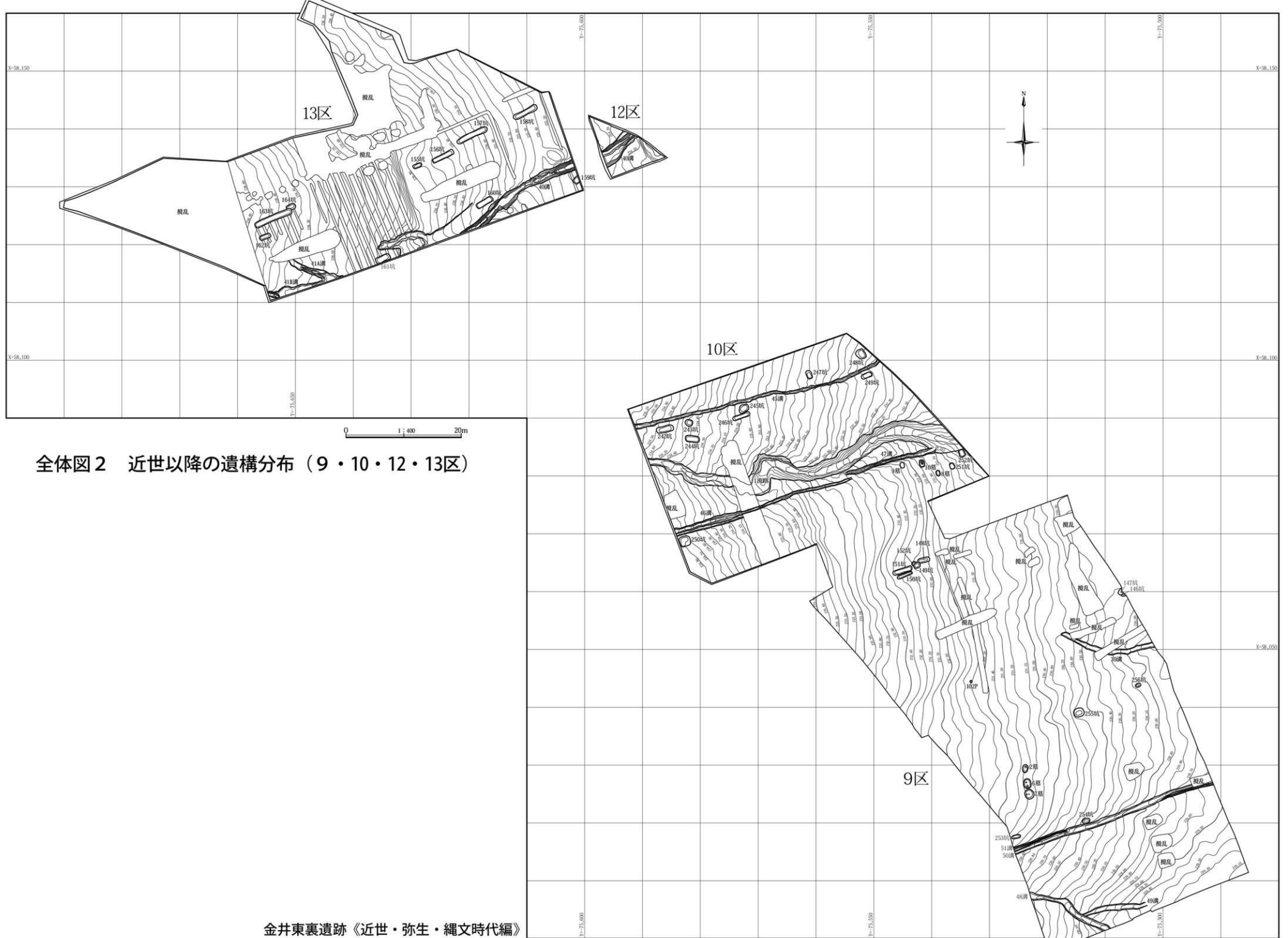
(国)353号金井バイパス(上信自動車道)単独7軸道路整備推進事業に伴う
埋 蔵 文 化 財 発 掘 調 査 報 告 書

- 付図1 近世以降の遺構分布(1～5・7・8区)
- 付図2 近世以降の遺構分布(9・10・12・13区)
- 付図3 現代の土地区画と近世以降の溝状遺構A類の分布(1)
- 付図4 現代の土地区画と近世以降の溝状遺構A類の分布(2)
- 付図5 1～3区弥生時代の遺構分布1/400
- 付図6 4区弥生時代の遺構分布
- 付図7 7区弥生時代の遺構分布
- 付図8 1区縄文時代の遺構分布
- 付図9 2・4・5・9区縄文時代の遺構分布
- 付図10 7区縄文時代の遺構分布1(竪穴住居・埋設土器・焼土)
- 付図11 7区縄文時代の遺構分布2(敷石住居・配石・集石・溝)
- 付図12 7区縄文時代の遺構分布3(土坑)
- 付図13 7区縄文時代の遺構分布4(掘建柱建物・ピット)
- 付図14 8区縄文時代の遺構分布1(竪穴住居・集石・焼土)
- 付図15 8区縄文時代の遺構分布2(土坑)
- 付図16 8区縄文時代の遺構分布3(ピット)
- 付図17 10区縄文時代の遺構分布
- 付図18 13区縄文時代の遺構分布

群 馬 県 渋 川 土 木 事 務 所
公益財団法人群馬県埋蔵文化財調査事業団

全体図1 近世以降の遺構分布（1～5・7・8区）





全体図2 近世以降の遺構分布 (9・10・12・13区)

全体図3 現代の土地区画と近世以降の溝状遺構A類の分布(1)



※ () 内の数字は現在の地番

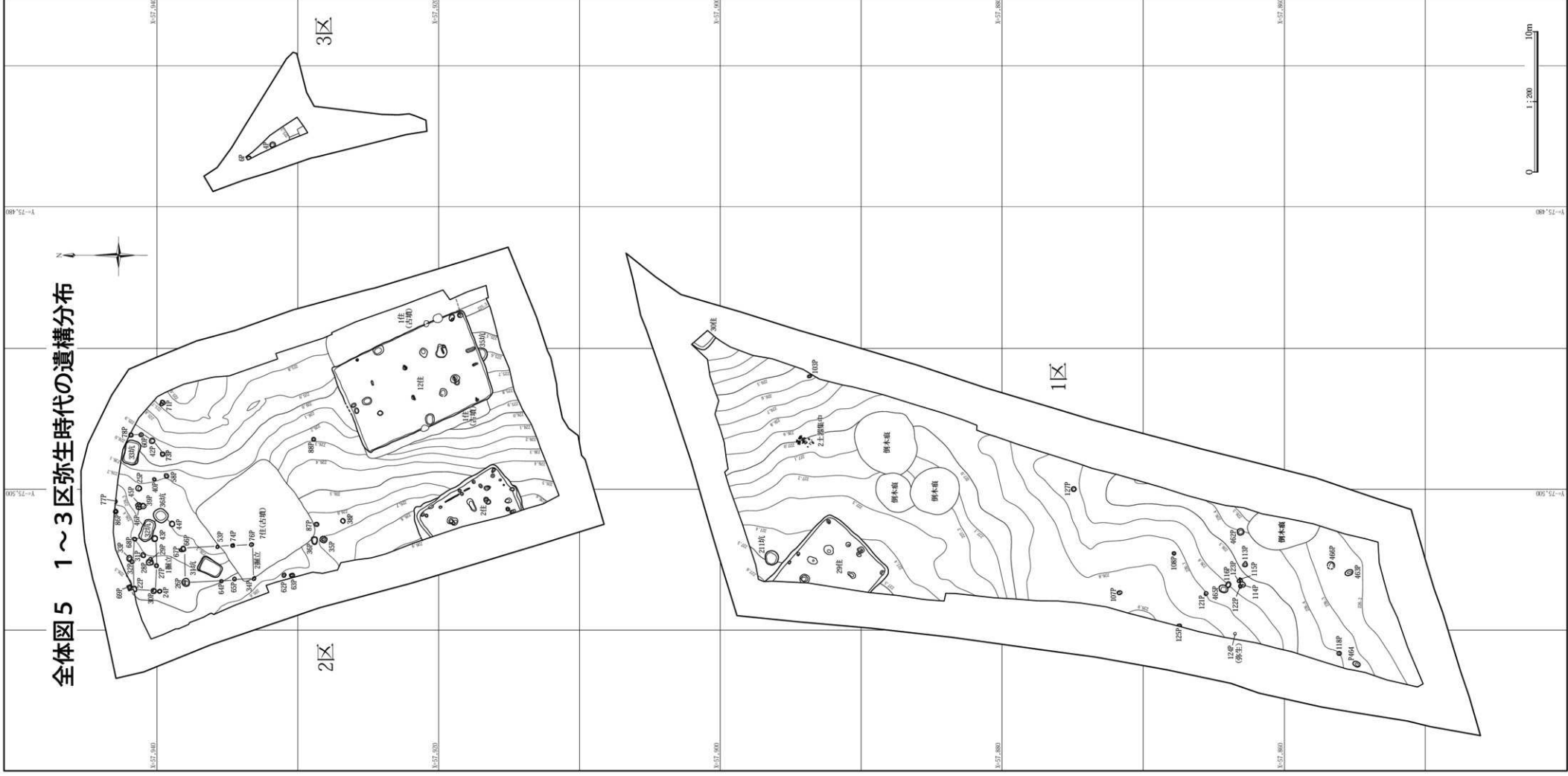
金井東裏遺跡《近世・弥生・縄文時代編》



全体図4 現代の土地区画と近世以降の溝状遺構A類の分布(2)

※ () 内の数字は現在の地番

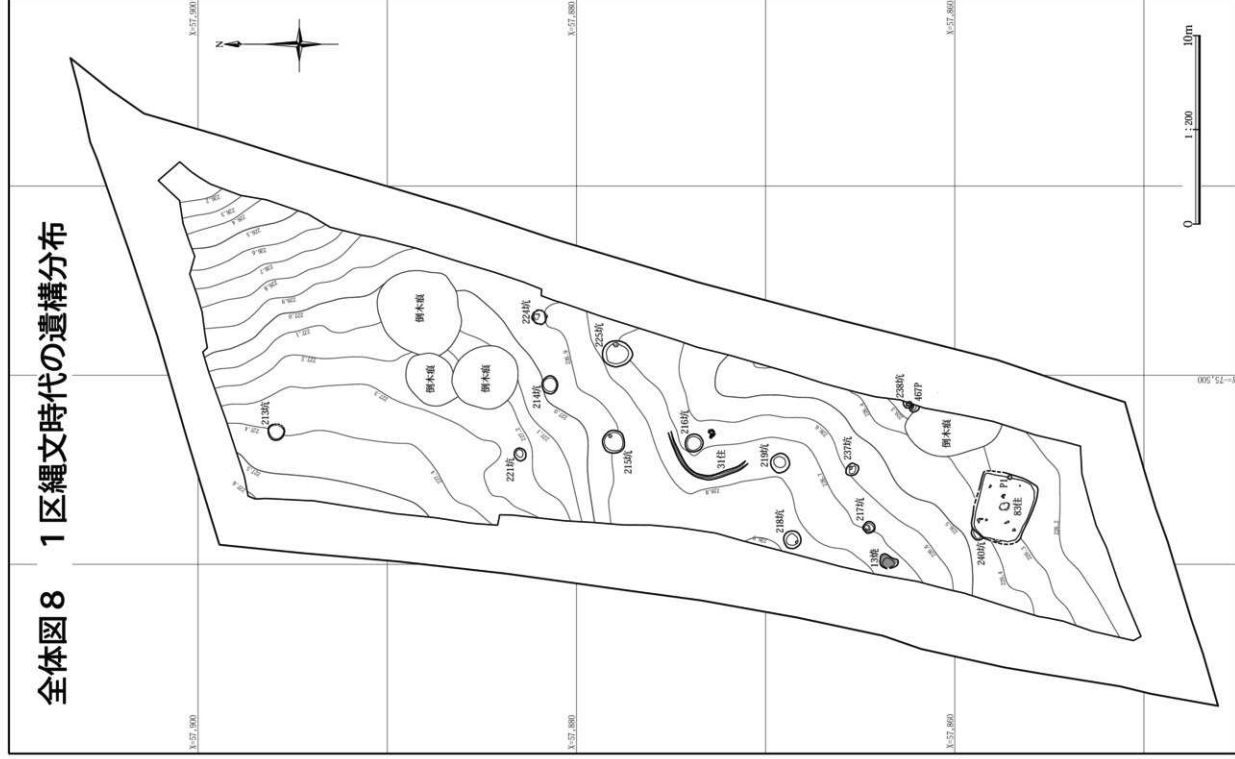
全体図5 1～3区弥生時代の遺構分布



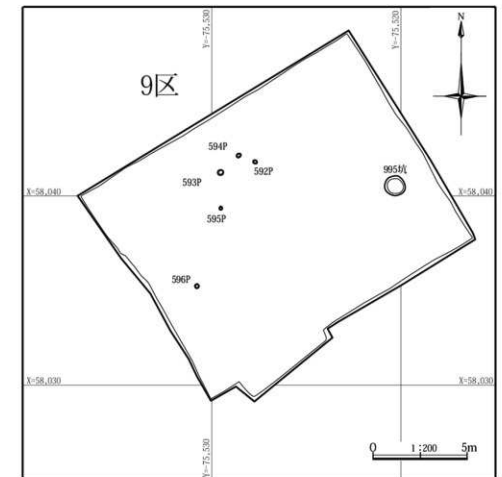
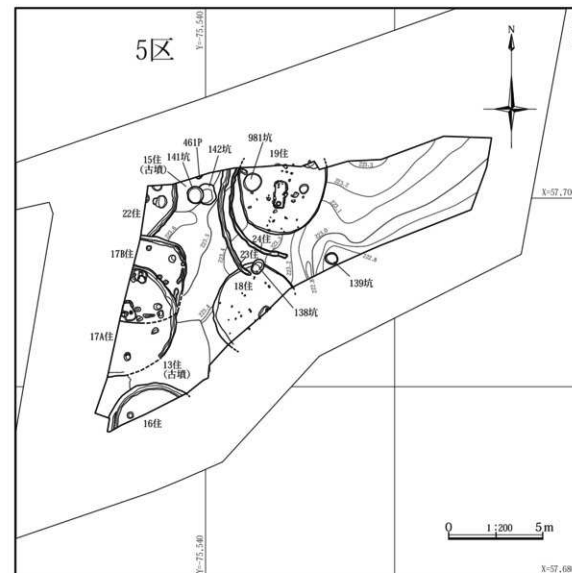
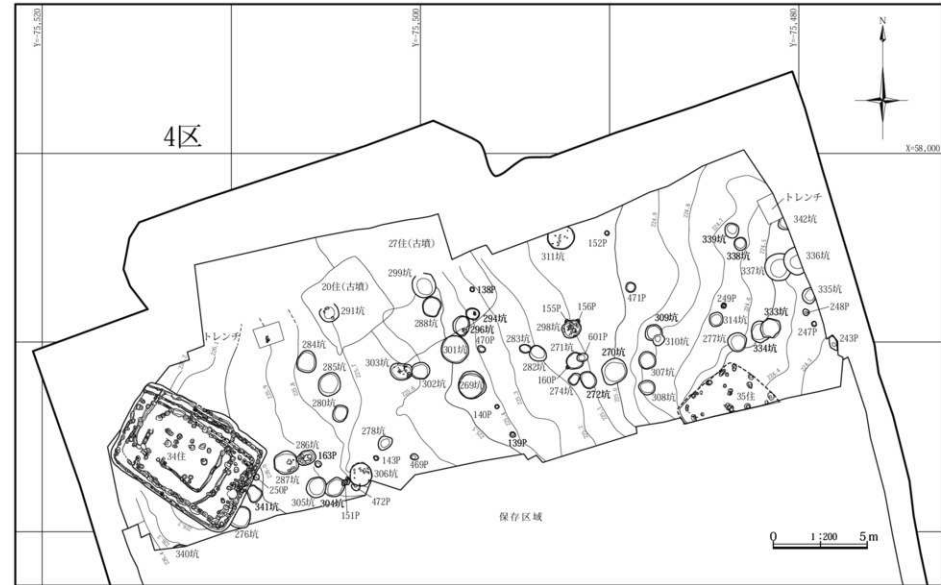
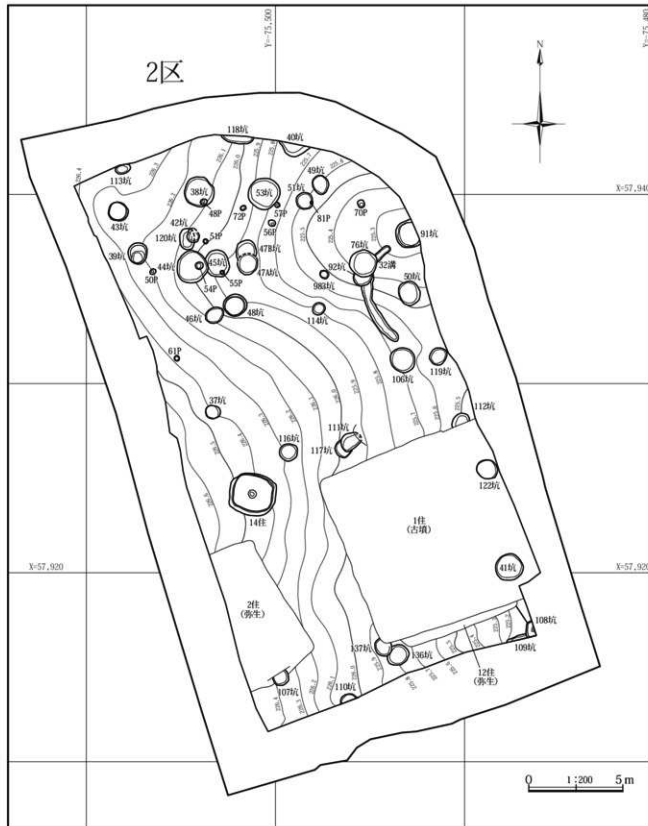
全体図6 4区弥生時代の遺構分布



全体図 8 1区縄文時代の遺構分布



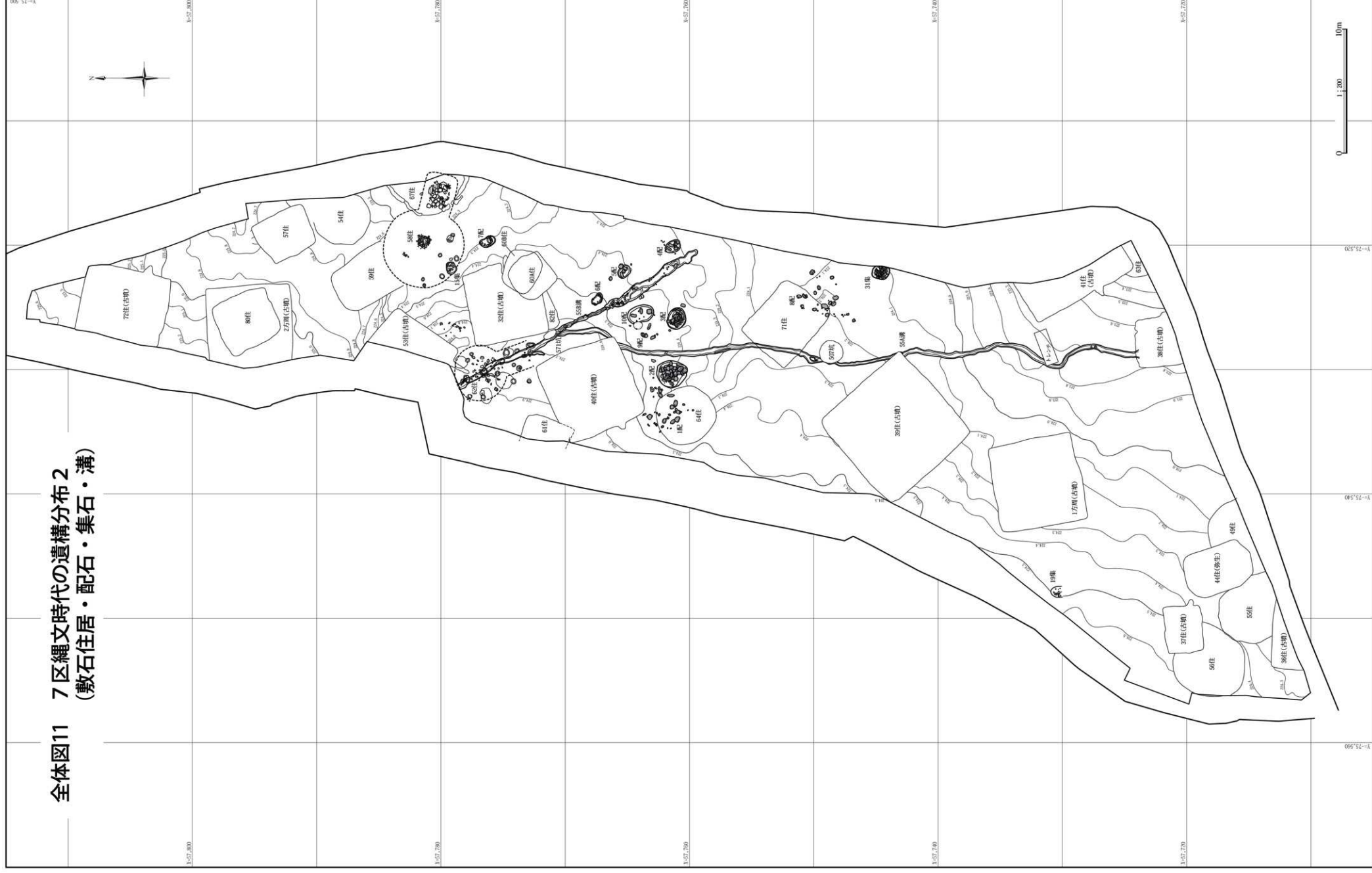
全体図 9 2・4・5・9区縄文時代の遺構分布



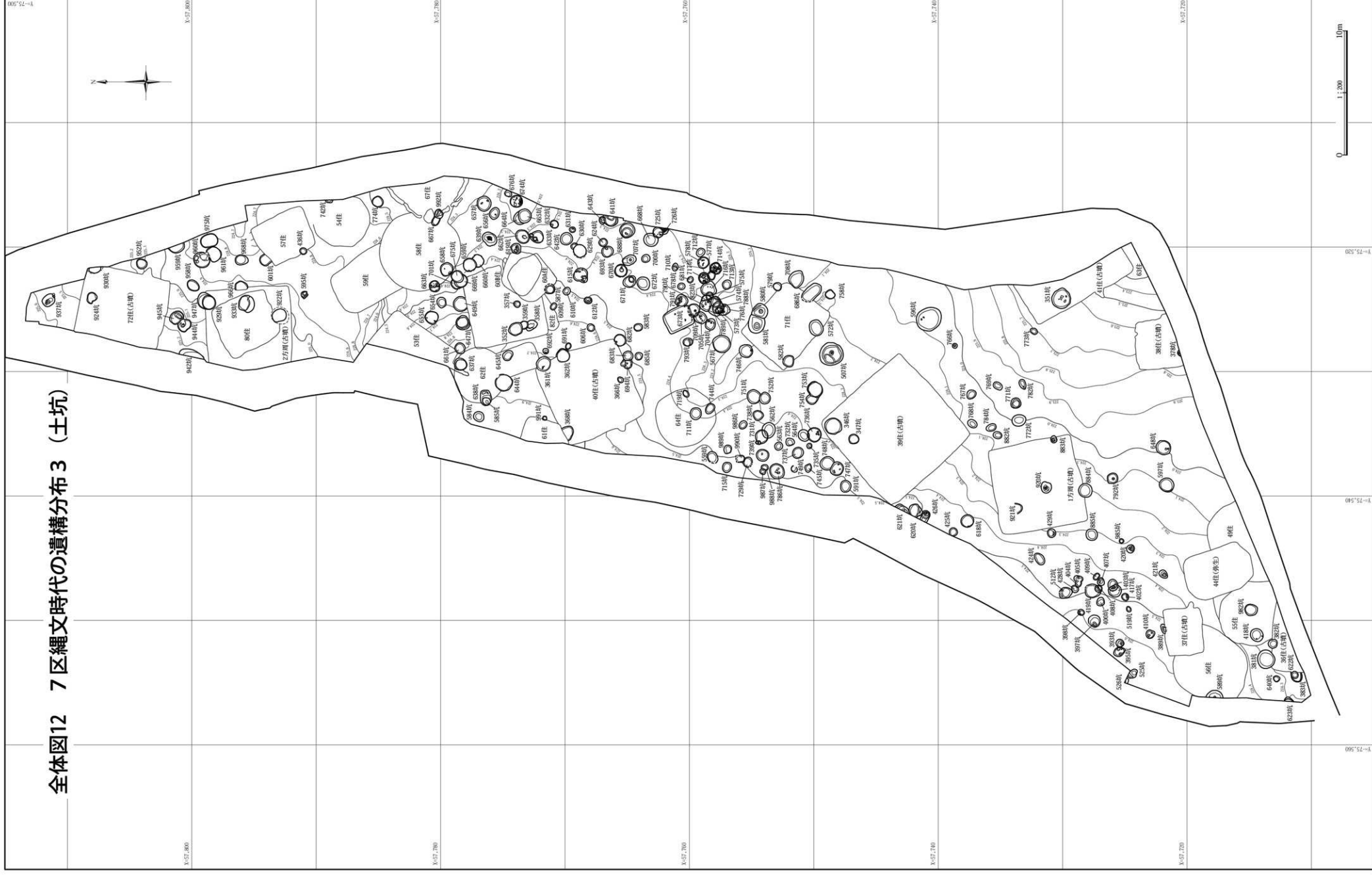
全体図10 7区縄文時代の遺構分布1
(竪穴住居・埋設土器・焼土)



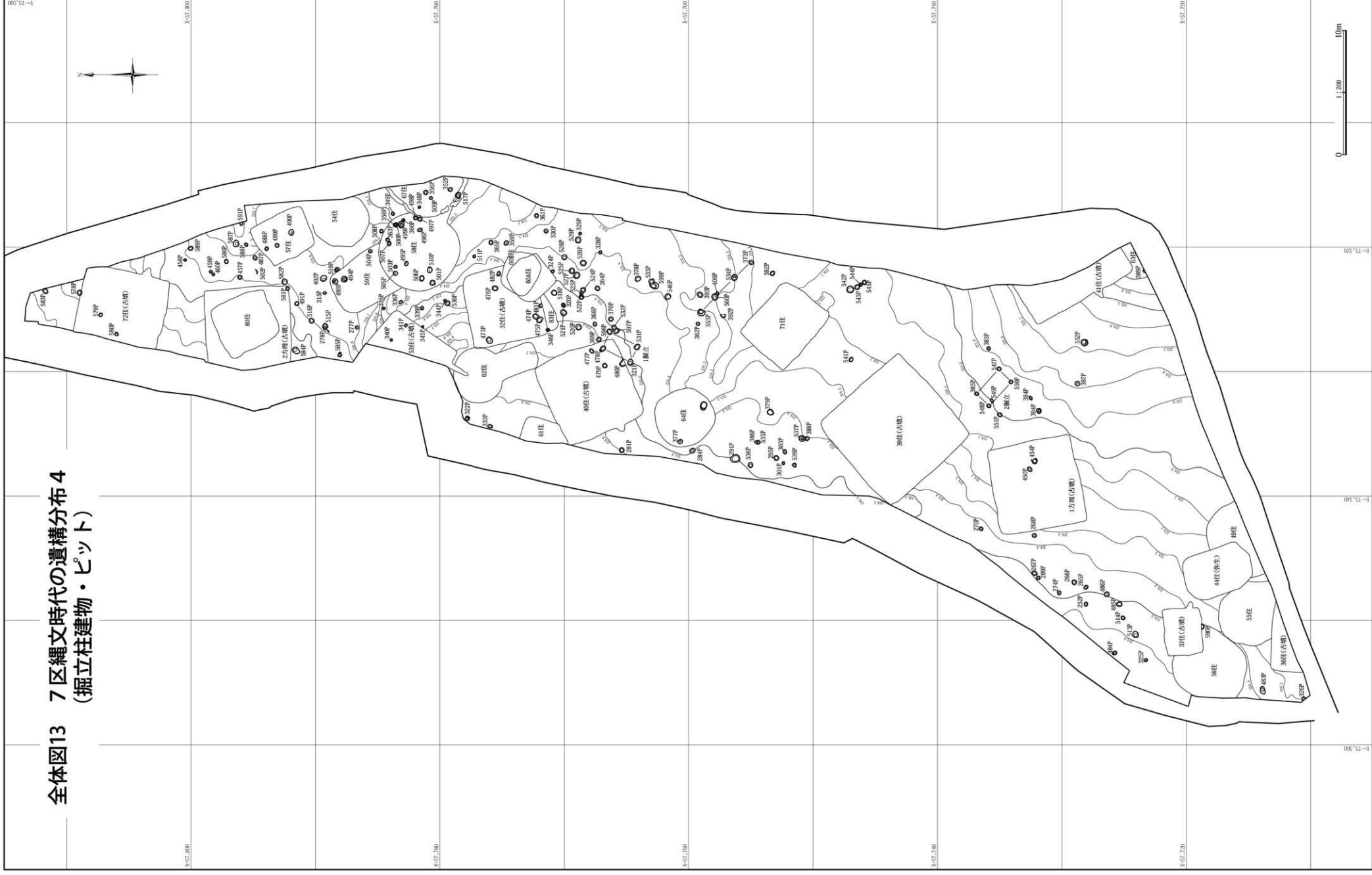
全体図11 7区縄文時代の遺構分布2
(敷石住居・配石・集石・溝)



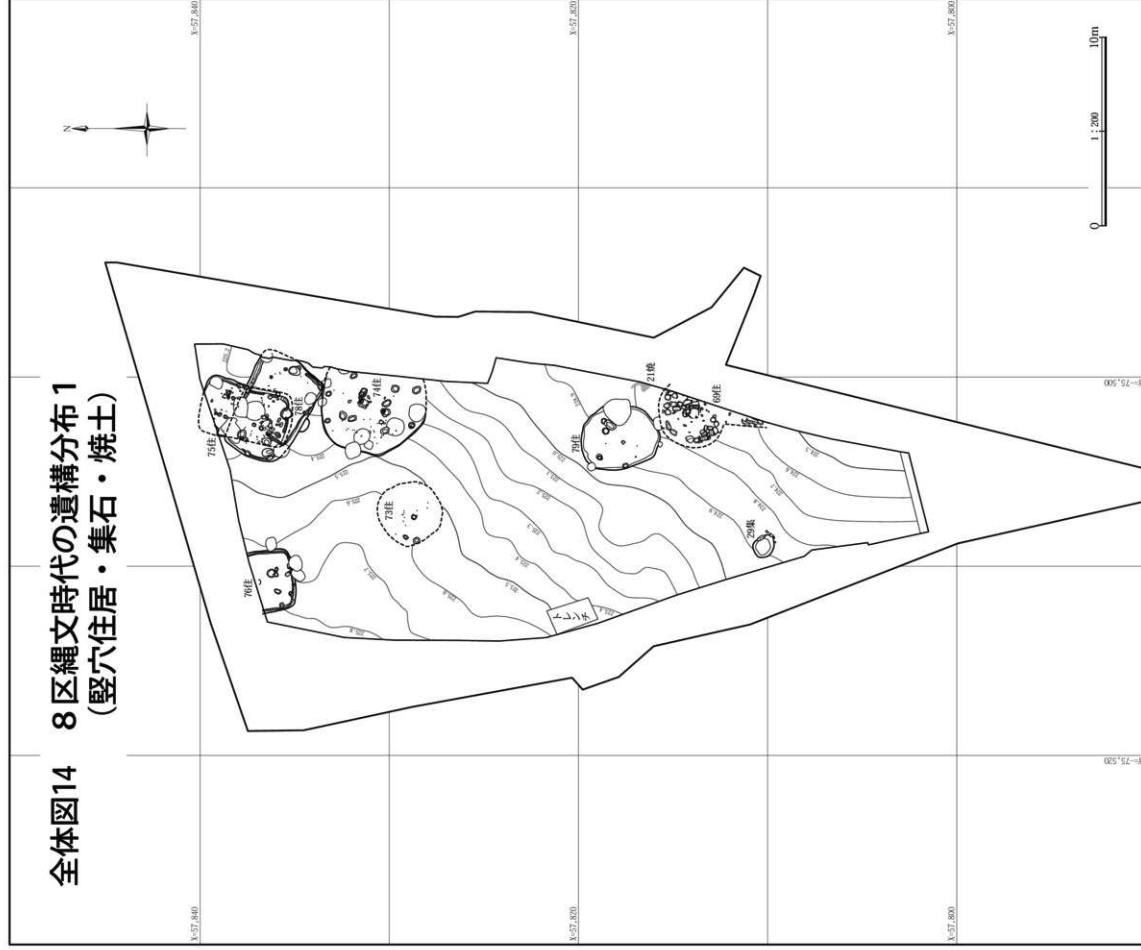
全体図12 7区縄文時代の遺構分布3 (土坑)



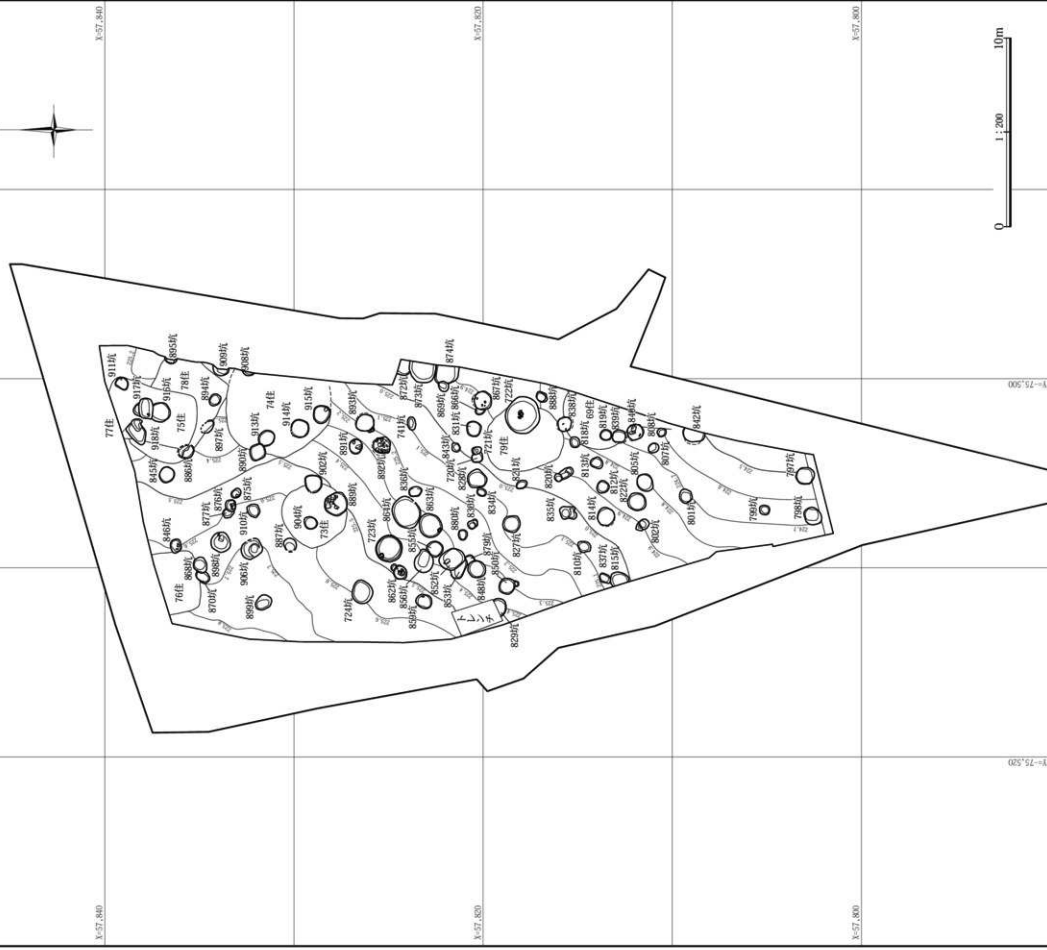
全体図13 7区縄文時代の遺構分布4
(掘立柱建物・ピット)



全体図14 8区縄文時代の遺構分布1
(竪穴住居・集石・焼土)

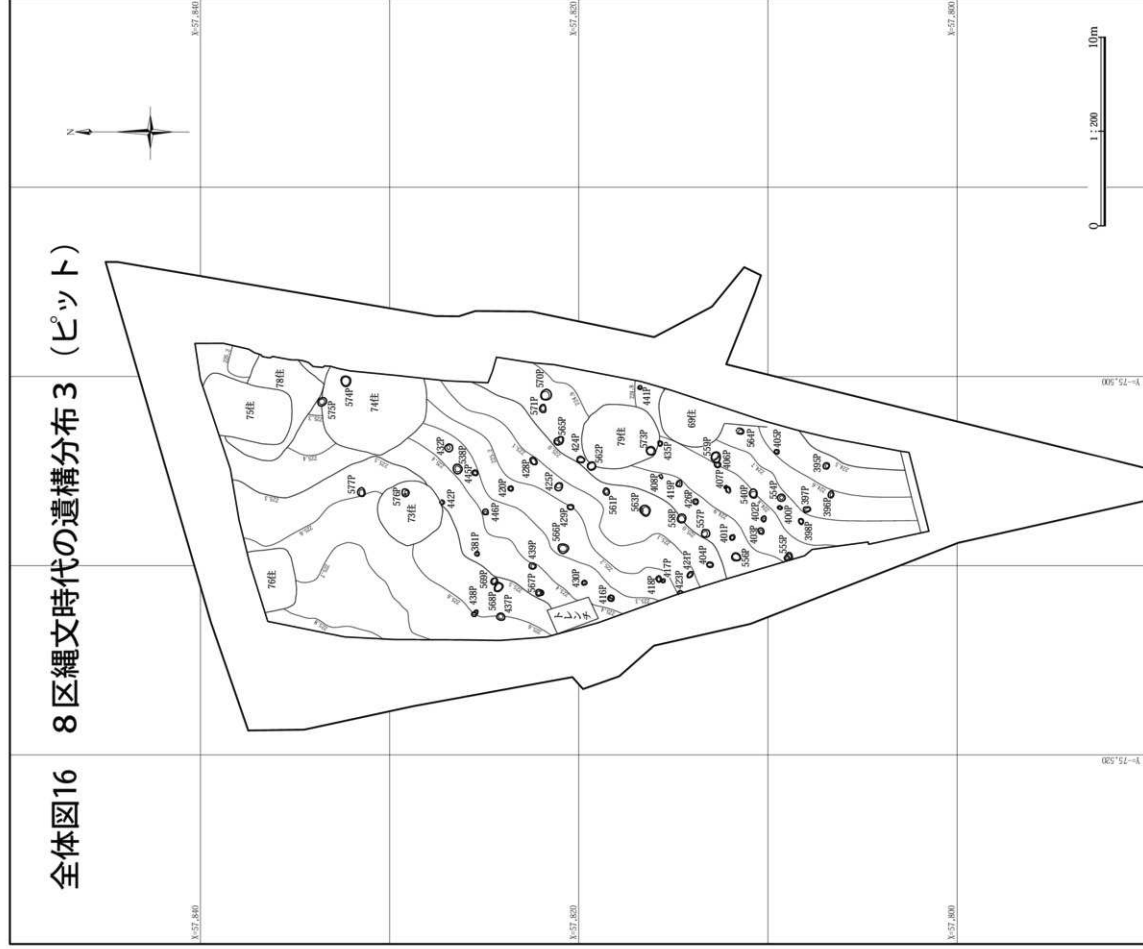


全体図15 8区縄文時代の遺構分布2 (土坑)

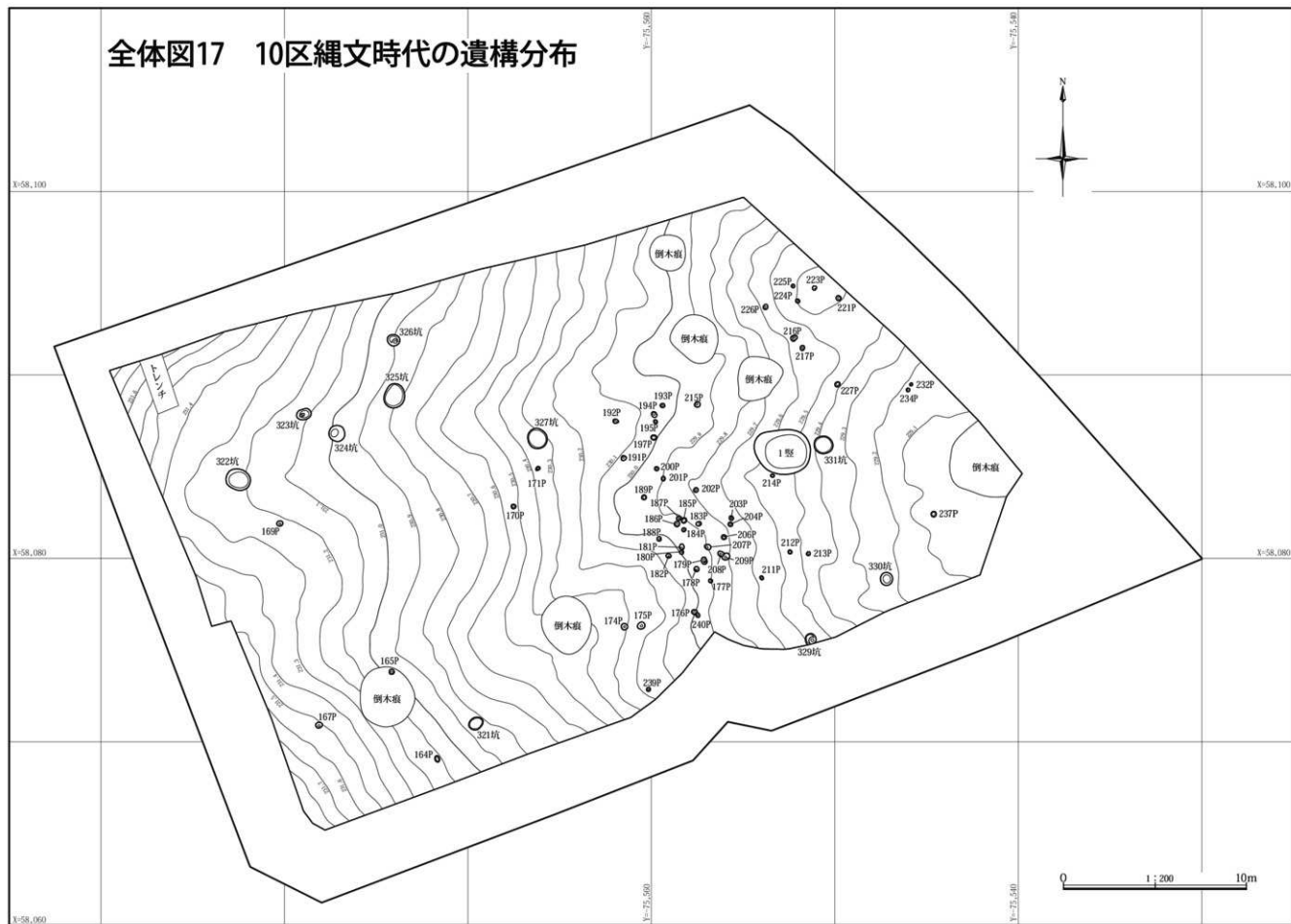


全体図16

8区縄文時代の遺構分布3 (ピット)



全体図17 10区縄文時代の遺構分布



全体図18 13区縄文時代の遺構分布

