

# 写真図版



遺跡遠景（東から）



遺跡遠景（南東から）

PL：2 遺跡全景



遺跡全景（東から）



遺跡全景（西から）



第1文化層全景（西から）



第1文化層全景（南から）

PL:4 第1文化層



第1文化層全景（東から）



第1文化層全景（南西から）



第1文化層完掘状況(東から)



第1文化層完掘状況(西から)



1号ブロック出土状況(南から)



1号ブロック出土状況(東から)



1号ブロック出土状況(南から)



1号ブロックNo100出土状況



1号ブロックNo1出土状況



1号ブロックNo110出土状況

PL:6 第1文化層



1号ブロック No50 出土状況



1号ブロック完掘状況 (西から)



2号ブロック 出土状況 (南から)



2号ブロック完掘状況 (南から)



2号ブロック No150 出土状況



2号ブロック No150 出土状況



3号ブロック 出土状況 (南から)



3号ブロック完掘状況 (西から)



3号ブロック No180 出土状況



3号ブロック No180 出土状況



ブロック外 No200 出土状況



ブロック外 No200 出土状況



第1文化層セクション (南西から)



第1文化層セクションA-A' (南から)



第1文化層セクションA-A' (南から)



第1文化層セクションA-A' (南から)



PL:8 第1文化層



第1文化層セクションB-B' (南から)



第1文化層セクションB-B' (南から)



第1文化層セクションB-B' (南から)



第1文化層セクションC-C' (西から)



第1文化層セクションD-D' (西から)



第1文化層セクションD-D' (西から)



第1文化層セクションD-D' (西から)



第1文化層セクションE-E' (西から)



第1文化層調査風景（東から）



第1文化層調査風景（東から）



第1文化層調査風景（西から）



第1文化層調査風景（北から）



第1文化層調査風景



第1文化層調査風景（南から）



第1文化層調査風景（南西から）



第1文化層調査風景（南西から）

PL:10 第1文化層



第1文化層調査風景（西から）



第1文化層調査風景（東から）



1号ブロック調査風景（西から）



1号ブロック調査風景（西から）



1号ブロック調査風景（南から）




2号ブロック調査風景（南から）



2号ブロック調査風景（西から）



3号ブロック調査風景（南から）



第2文化層全景（西から）



第2文化層全景（北から）



第2文化層全景（北東から）



第2文化層出土状況（北西から）



第2文化層出土状況（南から）



第2文化層出土状況（北西から）



第2文化層出土状況



第2文化層 No450 出土状況



第2文化層 No500 出土状況



第2文化層 No600 出土状況



第2文化層 No400 出土状況



第2文化層 No750 出土状況



第2文化層 No720・721 出土状況



第2文化層 No660 出土状況



第2文化層 No540 出土状況

PL:14 第2文化層



第2文化層 No801～803 出土状況



第2文化層 No860 出土状況



第2文化層 No760・761 出土状況



第2文化層 No765 出土状況



第2文化層 No760・767 出土状況



第2文化層 075～740 グリッド出土状況



第2文化層 No730 出土状況



第2文化層 No730 出土状況



第2文化層石器・チャート礫層産出状況（北西から）



第2文化層石器・チャート礫層産出状況（西から）



第2文化層石器・チャート礫層産出状況（東から）



第2文化層石器・チャート礫層産出状況



第2文化層石器・チャート礫層産出状況（北から）



第2文化層石器・チャート礫層産出状況（北から）



第2文化層石器・チャート礫層産出状況



第2文化層石器・チャート礫層産出状況（東から）





第2文化層石器・チャート礫層産出状況



第2文化層石器・チャート礫層産出状況



第2文化層石器・チャート礫層産出状況



第2文化層石器・チャート礫層産出状況



第2文化層石器・チャート礫層産出状況



第2文化層チャート礫層産出状況(大型チャート)



第2文化層チャート礫層産出状況(自然破砕礫)



第2文化層チャート礫層産出状況(自然破砕礫)



第2文化層チャート礫層産出状況（自然破砕礫）



第2文化層チャート礫層産出状況（自然破砕礫）



第2文化層チャート礫層産出状況（自然破砕礫）



第2文化層チャート礫層産出状況（自然破砕礫）



第2文化層チャート礫層産出状況（自然破砕礫）



第2文化層チャート礫層産出状況（自然破砕礫）



第2文化層チャート礫層産出状況（自然破砕礫）



第2文化層チャート礫層産出状況

PL:18 第2文化層



第2文化層セクションL-L' (西から)



第2文化層セクションJ-J' (南西から)



第2文化層セクションP-P' (西から)



第2文化層セクションJ-J' (南から)



第2文化層セクションM-M' (南西から)



第2文化層セクションR-R' (北から)



第2文化層セクションR-R' (北から)



第2文化層セクションR-R' (北から)



東斜面トレンチ全景（東から）



東斜面トレンチ全景（東から）



東斜面トレンチ全景（東から）



東斜面トレンチセクション（丘陵頂上部付近、南から）



東斜面トレンチセクション（丘陵頂上部付近、南から）



東斜面トレンチセクション（礫層堆積状況、南から）



東斜面トレンチ調査風景（西から）



東斜面トレンチ調査風景（西から）



遺跡全景（東から）



第2文化層調査風景（東から）



第2文化層調査風景（南西から）



第2文化層調査風景（西から）



第2文化層調査風景（西から）



第2文化層調査風景（西から）



第2文化層調査風景



第2文化層調査風景



第2文化層調査風景



第2文化層調査風景



第2文化層調査風景



第2文化層調査風景



第2文化層調査風景



第2文化層調査風景



第2文化層調査風景



第2文化層調査風景



第2文化層調査風景



第2文化層調査風景



第2文化層調査風景



第2文化層調査風景



第2文化層調査風景（北から）



第2文化層調査風景（西から）



第2文化層調査風景（南から）



第2文化層調査風景（北から）



第2文化層調査風景（東から）



第2文化層調査風景（東から）



自然科学分析試料採取風景



自然科学分析試料採取風景



自然科学分析試料採取風景



自然科学分析試料採取状況

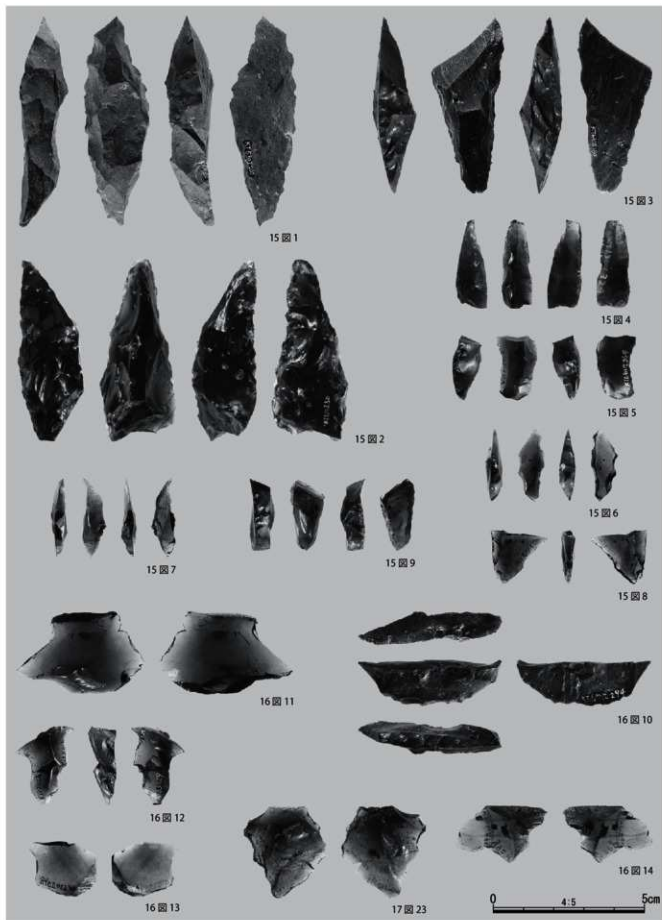


自然科学分析試料採取状況



自然科学分析試料採取状況



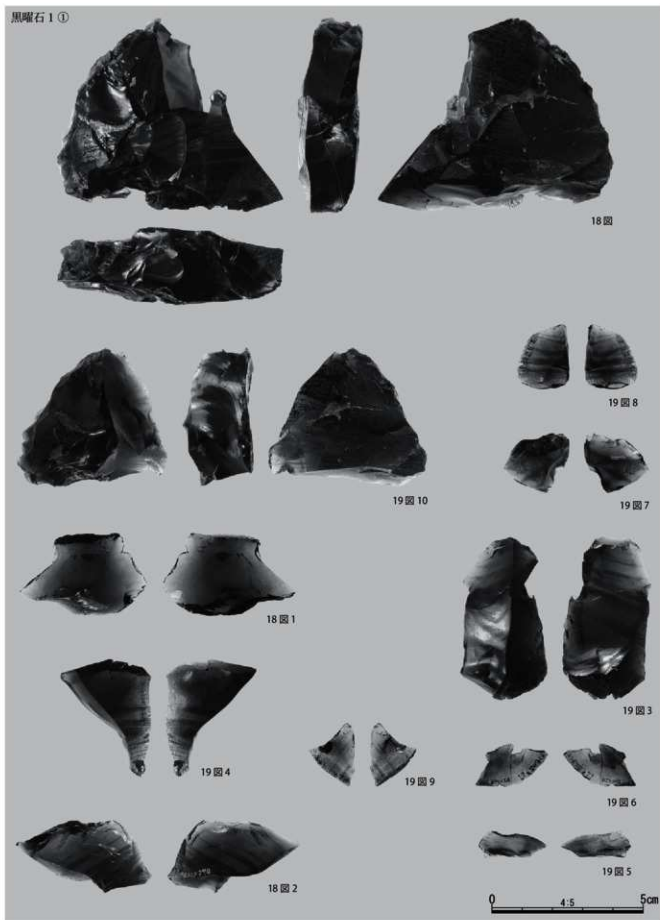


第1文化層出土石器

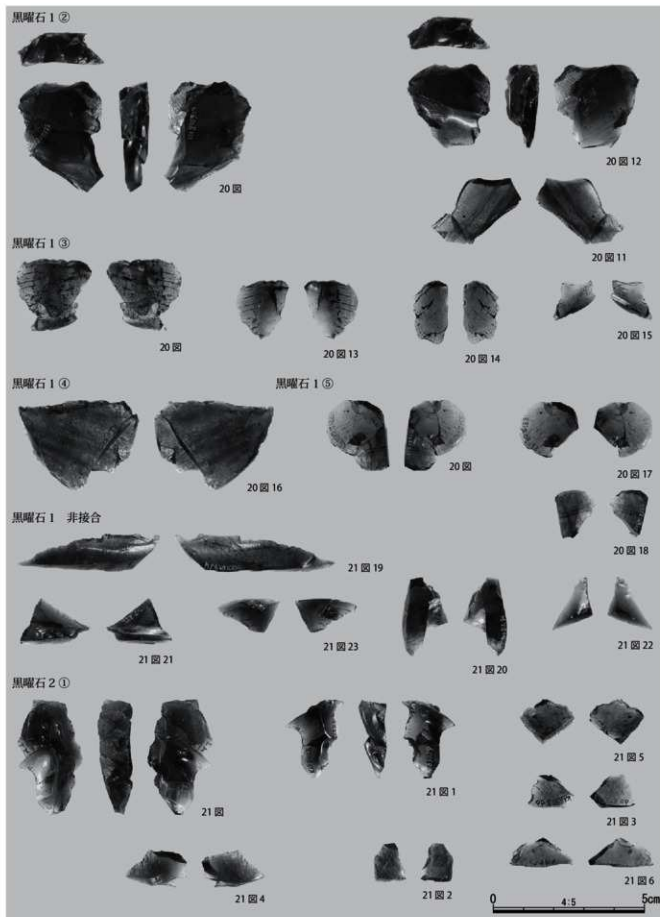


第1文化層出土石器

黑曜石 ①



第1文化層出土石器



第1文化層出土石器

PL:28 第1文化層

黑曜石 2 ②



21 圖



21 圖 7



21 圖 9

黑曜石 2 ③



22 圖



22 圖 1



22 圖 2

黑曜石 2 ④



22 圖



22 圖 3



22 圖 4

黑曜石 2 非接合



22 圖 5




22 圖 6



22 圖 7



23 圖 10



23 圖 12



22 圖 8



23 圖 11



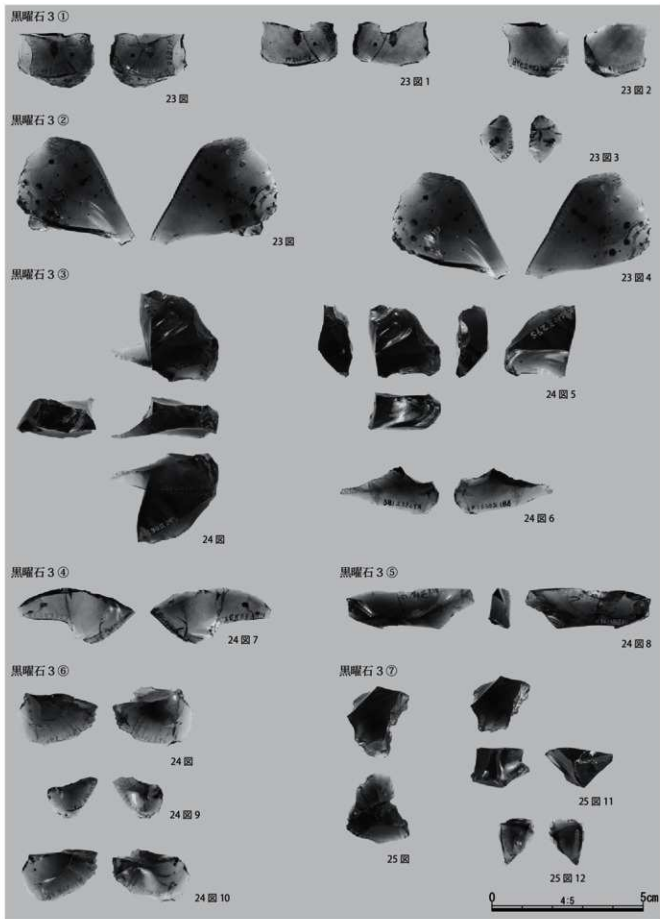
23 圖 13



22 圖 9

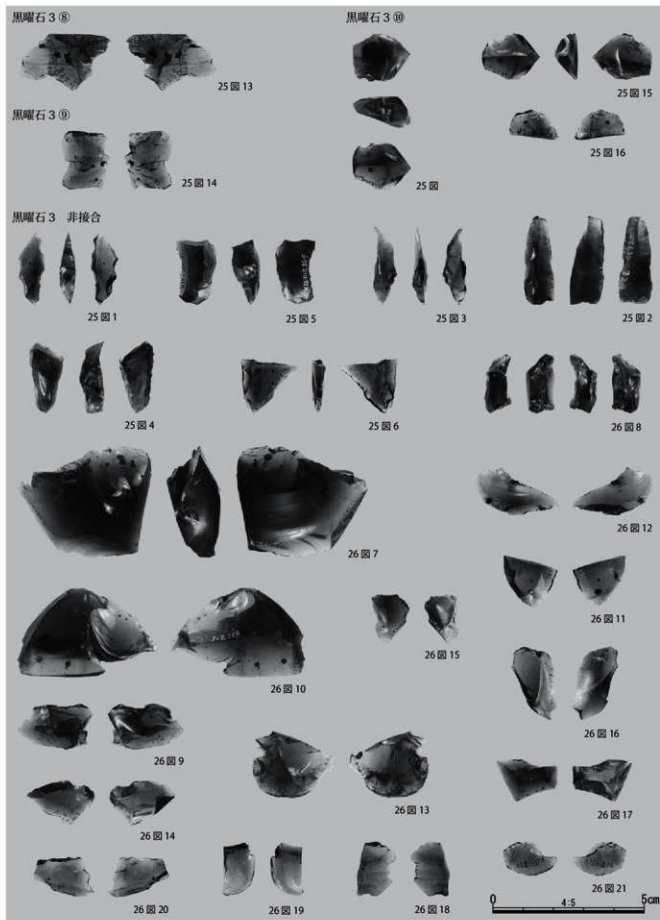


第1文化層出土石器



第1文化層出土石器

PL:30 第1文化層



第1文化層出土石器

黒曜石 4 ①



27 図 1



27 図 2



27 図 3

黒曜石 単独



27 図 6



27 図 4



27 図 5

黒色安山岩 単独



28 図 1

砂岩 単独



28 図 2

チャート 単独



28 図 3



28 図 6



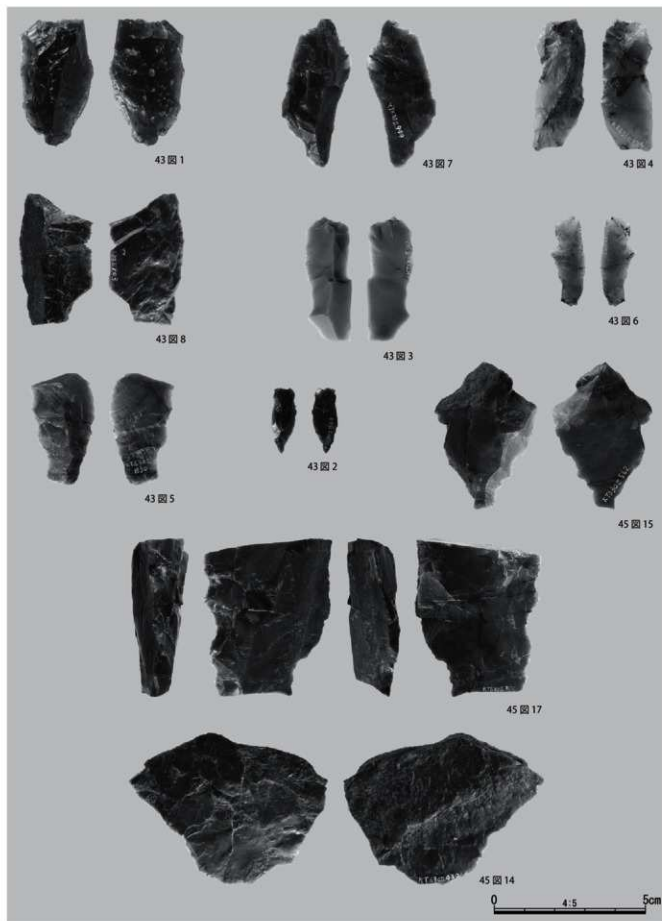
28 図 4




28 図 5









第2文化層出土石器




第 2 文化層出土石器




第 2 文化層出土石器




第 2 文化層出土石器




第 2 文化層出土石器




第2文化層出土石器







第2文化層出土石器





第2文化層出土石器





第2文化層出土石器




チャート1①



チャート1②



チャート1③




チャート1④




チャート1 非接合



チャート1 非接合



62 図 16



62 図 18



62 図 17



62 図 14



62 図 13

チャート2 ①



63 図



63 図 4



63 図 5



63 図 1



63 図 3



63 図 2



チャート2②



64 図



64 図 6



64 図 7

チャート2③



64 図



64 図 9



64 図 8

チャート2 非接合



65 図 10



65 図 17



65 図 12



65 図 11



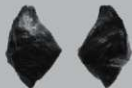
65 図 13



65 図 14



65 図 15



65 図 16



65 図 18

チャート21①



71 図



71 図 2



71 図 1



チャート3①



チャート3②




チャート3③





チャート3③



チャート3⑤



チャート3 非接合






チャート4①



チャート 4 ②



69 図



69 図 4

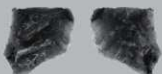


69 図 3


チャート 4 非接合



70 図 6



70 図 7



70 図 8



70 図 11



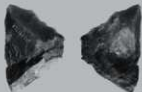
70 図 9



70 図 10



71 図 14




70 図 5



70 図 12



71 図 15



70 図 13



チャート5①



72 図



72 図 2



72 図 3



72 図 1

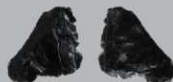
チャート5②



73 図



73 図 6



73 図 7



73 図 8

チャート5④



72 図 4

チャート5⑤



72 図 5




チャート5③



チャート5 非接合



チャート6①



第2文化層出土石器

チャート6 非接合



78図14



78図7



78図9



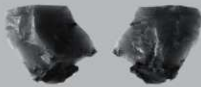
78図13



78図12



78図8



78図11



78図10

チャート7①



79図



79図2



79図3



79図1



チャート7 非接合



チャート8①




チャート8②



チャート8 非接合



チャート 9 ①



82 図 7

チャート 9 ②



82 図

チャート 9 非接合



82 図 11



82 図 10




82 図 9



82 図 8

チャート 10 ①



83 図



83 図 1



83 図 2

チャート 10 非接合



84 図 3



84 図 4




84 図 6



84 図 5

チャート 26



80 図 1

チャート 28




80 図 2





チャート 11 ①



84 図



84 図 7



84 図 8

チャート 11 非接合



84 図 9



84 図 10



84 図 11

チャート 12 ①



85 図



85 図 1

チャート 12 非接合



85 図 2



85 図 3



チャート 13



86 図 1



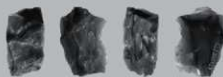
86 図 2



86 図 3



86 図 5



86 図 4



チャート 14 ①



チャート 15 ①




チャート 15 非接合



チャート 16



チャート 17 ①



チャート 20 ①



チャート 22 ①



チャート 18



チャート 19

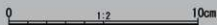


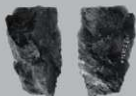
チャート 23



91 図 2



91 図 3



91 図 4



91 図 1

チャート 25 ①



87 図 5

チャート 24



89 図 5



89 図 6


チャート 27



91 図 6



91 図 5



91 図 7

チャート 29



90 図 3



90 図 4



チャート 単独



92 図 7



92 図 9



93 図 17



92 図 10




92 図 11



93 図 15



94 図 23



93 図 16



93 図 21




92 図 3



93 図 13



92 図 4




93 図 19



94 図 22



92 図 6



92 図 1



92 図 5



93 図 12



93 図 14



92 図 8



チャート 単独



93 図 18




93 図 20



92 図 2

チャート 分類不能



94 図 1



94 図 2



94 図 8



94 図 4



94 図 5



94 図 6



94 図 10



95 図 11



95 図 14



94 図 7



94 図 9



95 図 12



95 図 15



95 図 18



95 図 16



95 図 13



94 図 3



95 図 17



黑曜石 5 ①



95 圖 1

黑曜石 单独



95 圖 2



95 圖 3



95 圖 5



95 圖 4



95 圖 6




95 圖 7



95 圖 8

黑色安山岩 单独



96 圖 1



96 圖 2



96 圖 6



96 圖 5



96 圖 3



96 圖 7




96 圖 4

泥岩 单独




96 圖 8






第2文化層出土礫（番号右の小数字は遺物番号）




第2文化層出土礫（番号右の小数字は遺物番号）

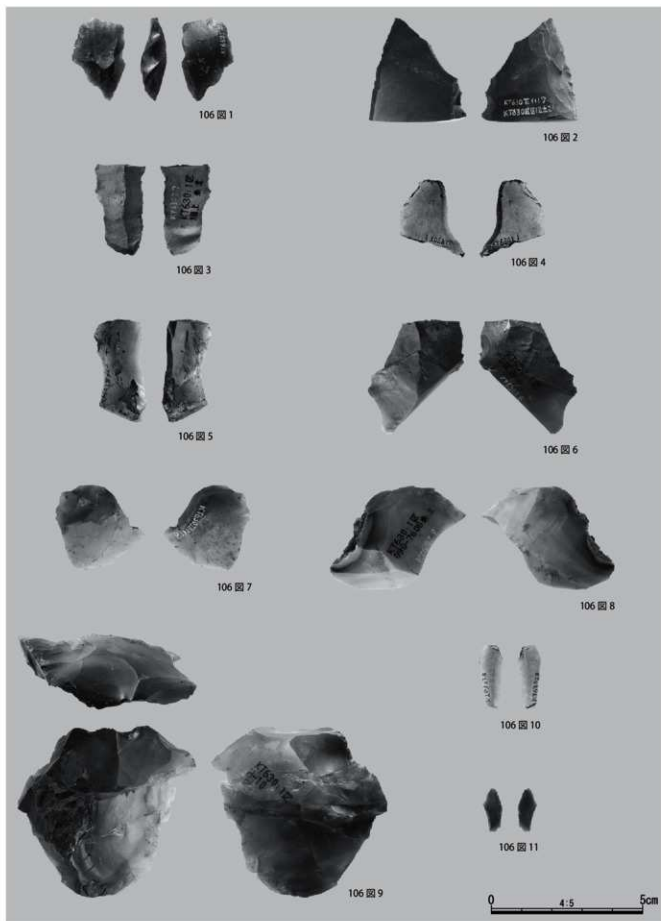





礫層出土チャート自然礫 (番号右の小数字は遺物番号)



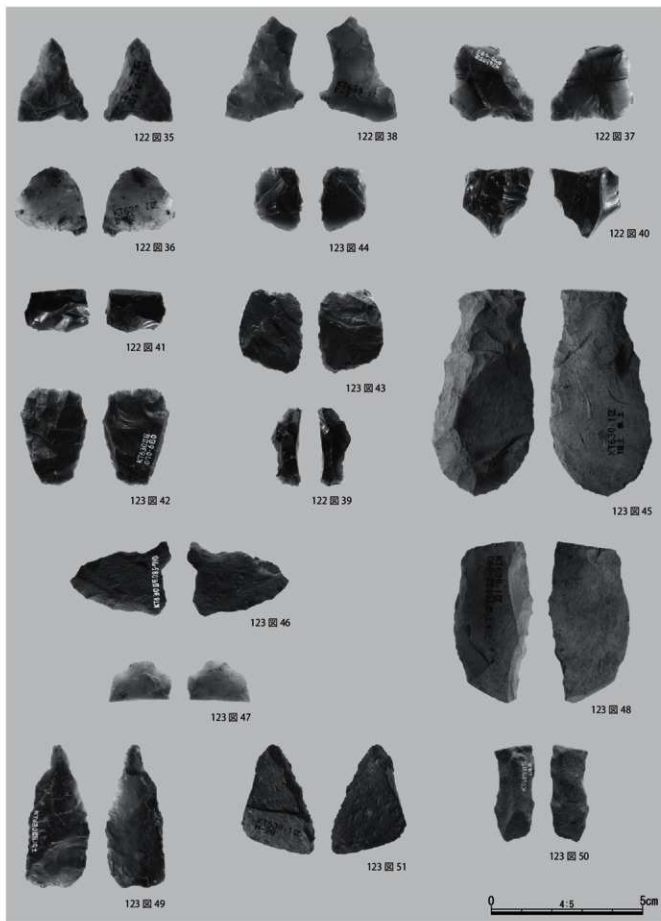
礫層出土チャート自然礫 (割離は実験的に加えたもの)




文化層不明の石器



縄文時代石器



縄文時代石器



縄文時代石器



125 図 62



125 図 63



126 図



126 図 64



126 図 65



126 図 66



126 図 67



126 図 68




126 図 69




126 図 70







I区・II区出土土器



Ⅱ区出土土器







Ⅱ区14号土坑出土土器

## 報告書抄録

書名ふりがな	みねやまいせきいち-きゅうせつき・じょうもんじだいへん-
書名	峯山遺跡Ⅰ-旧石器・縄文時代編-
副書名	北関東自動車道（伊勢崎～県境）地域埋蔵文化財発掘調査報告書
巻次	
シリーズ名	財団法人群馬県埋蔵文化財調査事業団調査報告書
シリーズ番号	460
編著者名	関口博幸／橋本淳
編集機関	財団法人群馬県埋蔵文化財調査事業団
発行機関	財団法人群馬県埋蔵文化財調査事業団
発行年月日	20090303
作成法人ID	21005
郵便番号	377-8555
電話番号	0279-52-2511
住所	群馬県渋川市北橋町下箱田784番地2
遺跡名ふりがな	みねやまいせき
遺跡名	峯山遺跡
所在地ふりがな	ぐんまけんおおたしかみごうどちょう・みどりちょう
遺跡所在地	群馬県太田市上強戸町・緑町
市町村コード	10205
遺跡番号	T0311
北緯（日本測地系）	361959
東経（日本測地系）	1392205
北緯（世界測地系）	362011
東経（世界測地系）	1392154
調査期間	20020701-20030331／20040901-20050531
調査面積	6911
調査原因	道路建設
種別	包蔵地
主な時代	旧石器／縄文
遺跡概要	包蔵地-旧石器／第1文化層-ブロック4+石器／第2文化層-ブロック1+石器／縄文-土坑1+包含層+土器+石器
特記事項	旧石器／第1文化層-黒曜石製ナイフ形石器+角錐状石器／第2文化層-チャート製石器群／縄文-爪形文+明神裏Ⅲ+子母口+鶴ヶ島台+表裏条痕文+石鏃
要約	<p>旧石器時代／第1文化層はAs-BPGroup中・上部降灰層準の文化層。伊豆・箱根系黒曜石と信州系黒曜石を利用した石器群で、ナイフ形石器・角錐状石器・エンドスクレイパー・横長剥片を組成。第2文化層は暗色帯下部から強戸礫岩層上面にかけて検出した文化層。AT降灰以前の暗色帯層準の時期に相当し、剥片を主体とし石刃・エンドスクレイパー・石核を組成、主な石器石材はチャート。</p> <p>縄文時代／草創期から後期の土器及び石器を検出、主体は早期。土器では爪形文や類例の少ない明神裏Ⅲ式・子母口式、石器では神津島系黒曜石3点を含む多数の石鏃を検出した点が注目される。</p>

財団法人群馬埋蔵文化財調査事業団調査報告書 第460集

## 峯山遺跡Ⅰ－旧石器・縄文時代編－

北関東自動車道（伊勢崎～県境）地域埋蔵文化財発掘調査報告書

---

平成21年2月25日 印刷

平成21年3月3日 発行

編集・発行／財団法人 群馬埋蔵文化財調査事業団

〒377-8505 群馬県渋川市北碓町下箱田784番地の2

電話 0279-52-2511（代表）

ホームページアドレス <http://www.gunmaibun.org/>

印刷／上武印刷株式会社

---



