

写 真 图 版



(1) 調査開始時の全景 (北から)



(2) 調査開始時の全景 (南から)



(3) 全景 2面目 (北から)



(4) 全景 2面目 (南から)



(1) 全景 5面目(北から)



(2) 全景 5面目(南から)



(3) 砂利敷道路 検出時の状況(南から)



(4) 砂利敷道路 2面目の状況(南から)



(1) 井戸151-108土層堆積状況 (西から)



(2) 井戸151-108完掘状況 (北から)



(3) 井戸151-3上層の土層堆積状況 (東から)




(4) 井戸151-3石組検出状況 (南東から)



(5) 井戸151-3石組半截状況 (東から)



(6) 井戸151-3桶側検出状況 (東から)



(7) 井戸151-3石組裏込内石材の刻印



(8) 井戸151-265石組半截状況 (北から)



(1) 廃棄土坑151-204土層堆積状況 (西から)



(2) 廃棄土坑151-102土層堆積状況 (西から)



(3) 廃棄土坑151-21土層堆積状況 (北から)



(4) 廃棄土坑151-385土層堆積状況 (東から)



(5) 廃棄土坑151-21遺物出土状況 (南から)



(6) 廃棄土坑151-230遺物出土状況 (南から)



(7) 廃棄土坑151-245遺物出土状況 (南西から)



(8) 廃棄土坑151-259遺物出土状況 (南から)



(1) 土坑151-7砂利層上面検出状況 (北東から)



(2) 土坑151-7土層堆積状況 (北東から)



(3) 土坑151-7完掘状況 (北東から)



(4) 柱穴151-213礎石検出状況 (北から)



(5) 溝151-5土層堆積状況 (北から)



(6) 溝151-5完掘状況 (北から)



(7) 溝151-143遺物出土状況 (西から)



(8) 溝151-112完掘状況 (東から)



(1) 集石151-101検出状況(西から)



(2) 集石151-101溜耕部分(東から)



(3) 151-石列1・2検出状況(西から)



(4) 151-石列1・2検出状況(東から)



(5) 土坑151-105A石組検出状況(北から)



(6) 溝151-195石組検出状況(西から)



(1) 161-1調査区全景 1面目 (北から)



(2) 161-1調査区全景 1面目 (北東から)



(3) 161-1調査区全景 2面目 (南から)



(4) 161-2調査区全景 1面目 (北から)



(5) 161-2調査区全景 2面目 (南から)



(6) 161-2調査区全景 3面目 (北から)



(7) 161-3調査区全景 1面目 (南から)



(8) 161-3調査区全景 2面目 (南から)



(1) 土坑161-1・2土層堆積状況(東から)



(2) 土坑161-31・32土層堆積状況(西から)



(3) 溝161-36・土坑161-41土層堆積状況(北西から)



(4) 土坑161-117・128土層堆積状況(南西から)



(5) 土坑161-117遺物出土状況(南から)



(6) 土坑161-117遺物出土状況(東から)



(7) 井戸161-104桶側検出状況(南から)



(8) 井戸161-104土層堆積状況(南から)



(1) 全景 1 面目 (南から)




(2) 全景 2 面目 (南から)



(1) 全景 3面目(南から)



(2) 石組水路152-178 (西から)



(1) 水道設備 竹樋152-78・79 (北から)



(2) 土坑152-297検出状況 (東から)



(1) 廃棄土坑152-166・177完掘状況 (南から)



(2) 礎石152-265検出状況 (東から)



(3) 柱穴152-266礎石柱根検出状況 (東から)



(4) 礎石152-266検出状況 (東から)



(5) 礎石152-295検出状況 (東から)



(6) 礎石152-309検出状況 (南から)




(7) 石組152-288検出状況 (北から)



(8) 井戸152-226石組検出状況 (南から)



(1) 石列152-84・85・87検出状況(東から)



(2) 井戸152-77石組検出状況(東から)



(3) 土坑152-106埋納遺物検出状況(南西から)



(4) 土坑152-107遺物出土状況(南西から)



(5) 土蔵基礎152-81根石検出状況(東から)



(1) 区画石列152-190検出状況(南から)



(2) 石組水路152-2検出状況(東から)



(1) 礎敷152-57検出状況(北から)



(2) 礎集積152-4検出状況(南から)



(3) 流し152-42検出状況(東から)



(4) 流し152-11検出状況(北から)



(5) 井戸152-147桶側検出状況(東から)



(6) 井戸152-181桶側等検出状況(東から)



(7) 井戸152-148・181間竹桶検出状況(東から)



(8) 石積遺構152-146検出状況(西から)



(1) 砂利敷道路152-32 1面目相当 (南から)



(2) 砂利敷道路152-32 2面目相当 (南から)



(1) 砂利敷道路152-32 3面目相当 (南から)



(2) 砂利敷道路152-135 3面目相当 (東から)



(1) 暗渠152-104検出状況 (東から)



(2) 暗渠152-229等検出状況 (南から)



(3) 石列152-187・197~199検出状況 (南から)



(4) 石列152-171・84検出状況 (西から)



(5) 石列152-223~225検出状況 (北西から)



(6) 石組溝152-229検出状況 (北から)



(7) 石列152-176検出状況 (西から)



(8) 石列152-137使用石材の刻印