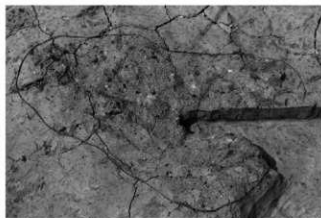




(1) SR1下層遺物出土状況(東から)



(2) SR1中央部下層遺物出土状況(西から)



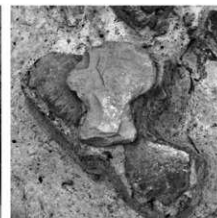
(3) SR1廃棄焼土検出状況(南西から)



(4) SR1下層遺物出土状況(南から)




(5) SR1下層遺物出土状況(南から)




(6) SR1下層遺物出土状況(東から)




(7) SR2中央部土層断面(A断面 東から)



(8) SR2西半部遺物出土状況(西から)



(1) III区 ①地点土層断面 (西から)



(2) IV区 ⑥地点土層断面 (西から)




(3) II区 ⑩地点土層断面 (東から)




(4) IV区 SQ1 (北から)



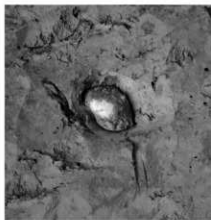
(5) IV区 SQ2 (北東から)



(6) IV区 II層遺物出土状況 (東から)




(7) IV区 II層遺物出土状況 (西から)




(8) II区 III層遺物出土状況 (東から)







(9) III区 II層遺物出土状況 (南西から)




(10) III区 II層遺物出土状況 (南西から)



(1) II区出土土器




(2) III区出土土器




(1) III区出土土器




(2) III区出土土器




(1) III区出土土器




(2) IV区出土土器




(1) IV区出土土器



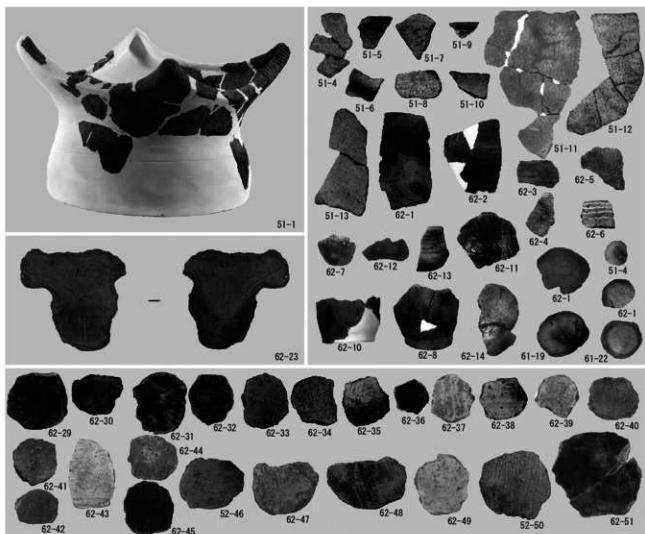
(2) IV区出土土器




(1) IV区出土土器




(2) IV区出土土器




(1) 下層出土土器・小形土器・土偶・土製門板



(2) 玉類・石剣・石鏃




(3) 剥片石器・砥石




(1) 打製石斧



(2) 磨製石斧



(1) 磨石類



(2) 石皿

報告書抄録

ふりがな	かいほついでせき・たかやなぎいせき							
書名	開発遺跡・高柳遺跡							
副書名	北陸新幹線建設事業に伴う調査5 一般県道福井森田丸岡線道路改良事業に伴う調査1							
巻次								
シリーズ名	福井県埋蔵文化財調査報告							
シリーズ番号	第176集							
編著者名	山本孝一(編) 青木隆佳							
編集機関	福井県教育庁埋蔵文化財調査センター							
所在地	〒918-8226 福井県福井市大畑町 97-21-3 TEL: 0776-53-7977 FAX: 0776-53-7997 E-mail: maibun-c@pref.fukui.lg.jp							
発行年月日	2022年3月31日							
ふりがな 所収遺跡名	ふりがな 所在地	コード		北緯	東経	調査期間	調査面積 ㎡	調査原因
		市町村	遺跡番号					
かいほついでせき 開発遺跡	ふくいけん 福井県 ふくいし 福井市 かいほつ 開発5丁目	18201	01134	36° 08' 83"	136° 24' 22"	20140602 ～ 20141226	6,200	記録保存 調査
たかやなぎいせき 高柳遺跡	ふくいけん 福井県 ふくいし 福井市 たかやなぎ 高柳1丁目	18201	01093	36° 08' 66"	136° 24' 10"	20150601 ～ 20150831		
所収遺跡名	種別	主な時代	主な遺構	主な遺物	特記事項			
開発遺跡・ 高柳遺跡	集落	縄文時代後期	遺物集中城3箇所	縄文土器・石器	晩期遺構確認面より下層で包含層を検出。			
		縄文時代晩期	掘立柱建物14棟 柱穴列10列 貯蔵穴11基 旧河川2条	縄文土器・石器・ 石製品・土製品	柱材に半蔵材を使用。 旧河川から多量の土器・石器とともに土偶・石剣・ヒスイ製勾玉・管玉が各1点出土。			
	弥生時代中期	掘立柱建物1棟 貯蔵穴11基 旧河川1条	弥生土器・石器・ 石製品	旧河川からヒスイ製勾玉1点出土。 柱材に半蔵材を使用。				
	弥生時代後期	溝4条	弥生土器					
	平安時代	溝1条	須恵器	遺構・遺物ともに少数。				
要約	<p>開発遺跡・高柳遺跡における今回の調査区では、縄文時代晩期後葉を主体とし、弥生時代中期-後期、平安時代の遺構・遺物を検出した。各時期の遺構検出量には多少があるものの、遺構分布にはおおむね離散する傾向があり、土地利用の変遷として理解できる。縄文時代晩期後葉の遺構は掘立柱建物や柱穴列を中心とし、Ⅲ区とⅣ区で検出した各旧河川周辺に構築されており、比較的狭い範囲に集中して分布する。特にⅢ区では曲流する旧河川の外側となる左岸に掘立柱建物群、内側となる右岸にクルミを内包する貯蔵穴群が分布する。掘立柱建物や柱穴列の柱穴底面に残る柱材の圧痕から、丸太材の他に半蔵材の使用が判明した。泉内においては、当該期の建物の検出例は少数ではあるが、柱材に半蔵材を用いた明確な事例としては初例となる。遺物は9割以上がⅢ・Ⅳ区の各旧河川から出土し、縄文時代晩期後葉に属す。特にⅢ区の旧河川からは、土器・石器の他、小形土器、土偶、石剣、ヒスイ製勾玉・管玉、弓なども出土した。</p>							

福井県埋蔵文化財調査報告 第176集

開発遺跡・高柳遺跡

— 北陸新幹線建設事業に伴う調査5 —

— 一般県道福井森田丸岡線道路改良事業に伴う調査1 —

令和4年3月4日 印刷

令和4年3月14日 発行

発行 福井県教育庁埋蔵文化財調査センター

〒918-8226 福井市大畑町97-21-3

印刷 藤田製本印刷株式会社

〒918-8112 福井市下馬3丁目810
