

写真図版



1 51区遠景 調査着手時(東から)



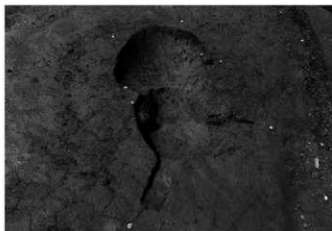
2 51区基本土層(南から)



3 62区基本土層(南から)




1 61区40号住居跡全景(南から)



2 61区40号住居跡跡1、炉跡2全景(南から)



3 61区40号住居跡遺物出土状態(南から)



4 61区40号住居跡遺物出土状態(南から)



5 61区40号住居跡遺物出土状態(南から)



1 62区1号住居跡全景(南から)




2 62区1号住居跡跡土層(東から)



3 62区1号住居跡遺物出土状態(南から)




4 62区1号住居跡遺物出土状態(南から)



5 62区1号住居跡遺物出土状態(南から)



1 61区1号竪穴状遺構全景(南から)



2 61区1号竪穴状遺構跡(6号埴土)土層(西から)



3 61区1号竪穴状遺構遺物出土状態(南から)



4 61区1号竪穴状遺構遺物出土状態(南から)



5 61区2号竪穴状遺構全景(南から)



6 61区2号竪穴状遺構跡(6号埴土)土層(南から)



7 61区2号竪穴状遺構遺物出土状態(南から)



8 61区2号竪穴状遺構遺物出土状態(南から)



1 61区1・2号弥生土器埋設遺構全景(南から)



2 61区1号弥生土器埋設遺構遺物出土状態(南から)



3 62区3号土坑全景(東から)



4 62区3号土坑土層(東から)



5 62区3号土坑遺物出土状態(南から)



1 62区1号土坑全景(東から)



2 62区36号土坑全景(西から)



3 61区1号ベンガラ集中遺構全景(南東から)



4 61区1号ベンガラ集中遺構土層(南西から)



5 62区1号弥生時代遺物集中遺構出土状態(南東から)



6 62区2号弥生時代遺物集中遺構全景(北から)



7 弥生時代遺物 遺構外出土状態(61-X07グリッド) (南から)



8 弥生時代遺物 遺構外出土状態(61-X07グリッド) (南から)



1 52区1～3号掘立柱建物全景(南西から)



2 52区1号掘立柱建物全景(東から)



3 51区1号掘立柱建物全景(北から)



4 51区1号礎石建物全景(北から)



5 51区2号礎石建物全景(西から)




1 51区3号礎石建物全景(北から)



2 51区3号礎石建物全景(西から)



3 51・52区1・2号石垣、1号道跡、52区1号井戸全景(南東から)



4 51区1号井戸全景(南から)



5 52区1号井戸全景(南から)



1 51区1号溝全景(南西から)



2 51区2号溝土層(北東から)



3 51区1号土坑墓全景(南から)



4 51区1号土坑墓土層(南から)



5 51区7号集石遺構全景(北から)



6 51区7号集石遺構炭化材出土状態(南から)



7 51区10号集石遺構全景(北から)




8 51区10号集石遺構遺物出土状態(北から)



1 51区35号焼土遺構全景(南から)




2 51区48号焼土遺構遺物出土状態(東から)



3 51区48号焼土遺構全景(東から)



4 51区48号焼土遺構遺物出土状態(東から)



5 51区49号焼土遺構全景(南から)



1 51区52号焼土遺構土層(東から)



2 51区52号焼土遺構遺物出土状態(北から)



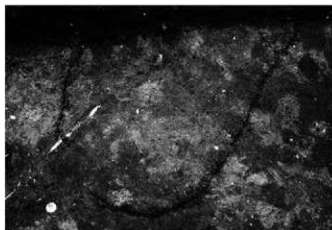
3 51区52号焼土遺構全景(東から)




4 51区52号焼土遺構全景(北から)



5 51区53号焼土遺構全景(南西から)



6 51区67号焼土遺構全景(東から)



7 51区84号焼土遺構全景(南から)



8 51区85号焼土遺構全景(南東から)



1 52区1号焼土遺構全景(北東から)



2 52区18号焼土遺構土層(南から)



3 52区18号焼土遺構全景(南から)



4 52区19号焼土遺構全景(東から)




5 61区1号焼土遺構全景(西から)



6 61区2号焼土遺構全景(西から)



7 61区8号焼土遺構全景(南から)



8 62区3号焼土遺構土層(東から)



1 51区3号土坑全景(南東から)



2 51区9号土坑全景(南西から)



3 51区12号土坑全景(東から)



4 51区14号土坑全景(北東から)



5 51区15号土坑全景(北東から)



6 51区16号土坑全景(東から)



7 51区17号土坑全景(北東から)



8 51区19号土坑全景(東から)



1 51区20号土坑全景(北から)



2 51区23号土坑遺物出土状態(南東から)



3 51区23号(左)・24号(右)土坑全景(南東から)



4 51区24号土坑土層(南東から)



5 51区25号土坑遺物出土状態(西から)



6 51区25～28号土坑全景(南から)



7 51区26号土坑全景(南西から)



8 51区27号土坑全景(南から)



1 51区28号土坑土層(東から)



2 51区46号土坑全景(南西から)



3 51区47号土坑土層(西から)



4 51区48号土坑全景(南から)



5 51区103号土坑土層(南から)



6 51区106号土坑全景(東から)



7 51区150号土坑全景(東から)



8 51区150号土坑遺物出土状態(南から)



1 51区170号土坑全景(南から)



2 51区178号土坑(右)・179号土坑(左)(東から)



3 51区180号土坑検出面(南西から)



4 51区180号土坑獣骨等出土状態(南西から)



5 51区180号土坑全景(南西から)



6 51区180号土坑堀方全景(南西から)



7 51区183号土坑堀方土層(南から)



8 51区184号土坑検出面(南から)



1 51区190号土坑遺物出土状態(西から)




2 51区253号土坑全景(南から)



3 51区257号土坑全景(南から)




4 51区269号土坑全景(西から)



5 51区313号土坑全景(南から)



6 52区1号土坑全景(南から)



7 52区2号土坑全景(西から)



8 52区6号土坑全景(東から)



1 52区7号土坑全景(東から)



2 52区11号土坑土層(東から)



3 52区12号土坑全景(北から)



4 52区12～15号土坑土層(北から)



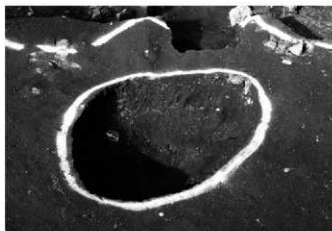
5 52区13号土坑全景(西から)



6 52区13号土坑遺物出土状態(西から)



7 52区15号土坑土層(東から)



8 52区16号土坑全景(南から)



1 52区17号土坑土層(西から)




2 52区17号土坑全景(南から)



3 52区18号土坑土層(南から)




4 52区18号土坑全景(南から)



5 52区19号土坑(左)・20号土坑(右)全景(南から)



6 52区21号土坑全景(南から)



7 52区24号土坑土層(南西から)



8 52区27・34・35号土坑全景(南東から)



1 52区28号土坑全景(北から)




2 52区28号土坑土層(北から)



3 52区29号土坑土層(北から)



4 52区29・32・33号土坑全景(北から)



5 52区32号土坑土層(北から)



6 52区33号土坑土層(北から)



7 52区34号土坑全景(南東から)




8 52区36号土坑全景(南から)



1 52区37号土坑全景(東から)



2 52区38号土坑全景(南から)



3 52区40号土坑土層(北から)



4 52区41号土坑全景(南から)



5 52区41号土坑遺物出土状態(東から)



6 52区42号土坑土層(東から)




7 52区43号土坑全景(北から)



8 52区44号土坑全景(東から)



1 52区45号土坑全景(西から)



2 52区46号土坑全景(南東から)



3 52区47号土坑全景(南から)



4 52区51号土坑全景(東から)



5 52区52号土坑全景(東から)



6 52区88号土坑全景(南から)



7 52区89号土坑全景(南から)



8 52区91号土坑全景(北から)



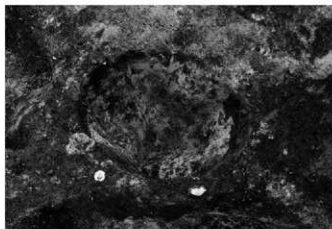
1 61区2号土坑土層(西から)



2 61区5号土坑全景(南から)



3 61区8号土坑全景(南から)



4 61区9号土坑全景(南西から)




5 61区11号土坑全景(南から)




6 61区12号土坑全景(南から)



7 61区13号土坑土層(南東から)




8 61区14号土坑全景(南から)



1 61区15号土坑全景(南から)



2 61区22号土坑全景(北から)



3 61区23号土坑全景(西から)




4 61区26号土坑全景(南西から)



5 61区27号土坑全景(南西から)



6 61区28号土坑全景(南東から)



7 61区29号土坑全景(北西から)



8 61区30号土坑全景(南から)



1 61区31号土坑全景(南から)



2 61区32号土坑全景(南から)




3 61区34号土坑土層(南東から)



4 61区35号土坑土層(南東から)



5 61区36号土坑土層(南から)



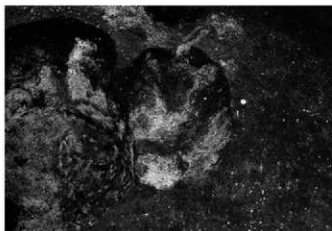
6 61区67号土坑全景(南から)



7 61区71号土坑全景(西から)



8 61区72号土坑全景(南から)



1 62区7号土坑全景(南東から)



2 62区12号土坑全景(南東から)



3 62区3号土坑調査風景(西から)



4 62区調査風景(北から)



5 52区調査風景(西から)

61区40号住居跡



61区40号住居跡出土遺物

62区1号住居跡




61区1号整穴状遺構



62区1号住居跡 61区1号整穴状遺構出土遺物


61区2号竖穴状遗構



61区2号竖穴状遺構出土遺物

PL.30


61区1・2号埋設土器




62区1・36号土坑



62区3号土坑




62区1号弥生時代遺物集中遺構



61区1・2号埋設土器 62区土坑 1号弥生時代遺物集中遺構出土遺物

62区2号弥生時代遺物集中遺構



61区1号ベンガラ集中遺構




62区2号弥生時代遺物集中遺構 61区1号ベンガラ集中遺構出土遺物

PL.32


51区道構外出土弥生遺物



52区道構外出土弥生遺物




61区道構外出土弥生遺物



51区道構外 52区道構外 61区道構外出土弥生遺物(1)


61区道構外出土弥生遺物



61区道構外出土弥生遺物(2)

PL.34

62区遺構外出土弥生遺物



62区遺構外出土弥生遺物

52区1号掘立柱建物



52区1・2号礎石建物



51区1号土塚墓




52区1・2号石垣



51区7・10号集石遺構




51区48号焼土



PL.36

51区48号烧土



51区52号烧土



52区18号烧土



52区19号烧土




51区3号土坑



51区150号土坑



51区179号土坑



51区184号土坑



51区180号土坑



51区190号土坑



52区2号土坑



52区6号土坑



52号11土坑



52区13号土坑



52区14号土坑



52区18号土坑



52号21土坑



52区33号土坑



52区34号坑



52区2号土坑



52区25号土坑



52区41号土坑



52区42号土坑



61区23号土坑



61区27号土坑




61区29号土坑




61区30号土坑




51区道槽外



61区土坑出土遗物 51区道槽外出土遗物(1)



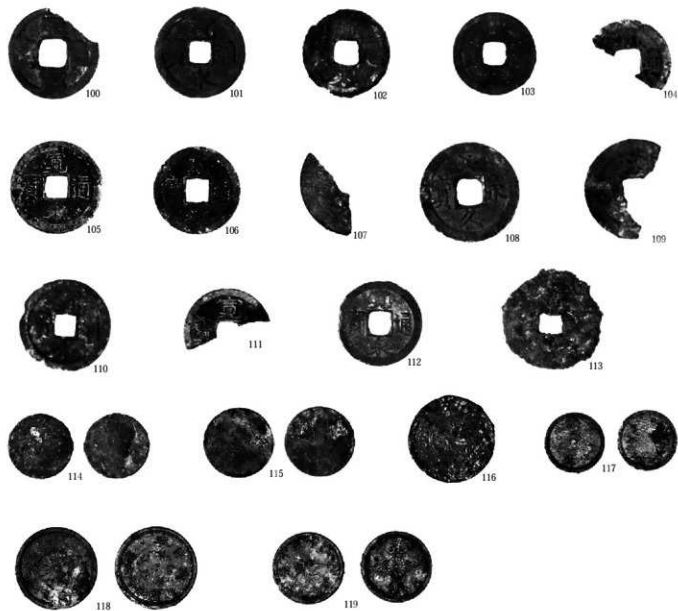
51区道構外




52区道構外






52区道構外




61区道構外











51区・52区遺構外出土遺物追加資料(4)

報告書抄録

| | |
|-----------|--|
| 書名ふりがな | はやしなかほらにいせきかっこさん |
| 書名 | 林中原Ⅱ遺跡(3) |
| 副書名 | ハッ場ダム建設工事に伴う埋蔵文化財発掘調査報告書 |
| 巻次 | 63 |
| シリーズ名 | 公益財団法人群馬県埋蔵文化財調査事業団調査報告書 |
| シリーズ番号 | 650 |
| 編著者名 | 山口逸弘/橋崎修一郎 |
| 編集機関 | 公益財団法人群馬県埋蔵文化財調査事業団 |
| 発行機関 | 公益財団法人群馬県埋蔵文化財調査事業団 |
| 発行年月日 | 20190215 |
| 作成法人ID | 21005 |
| 郵便番号 | 377-8555 |
| 電話番号 | 0279-52-2511 |
| 住所 | 群馬県渋川市北碓町下箱田7 8 4 番地 2 |
| 遺跡名ふりがな | はやしなかほらにいせき |
| 遺跡名 | 林中原Ⅱ遺跡 |
| 所在地ふりがな | ぐんまけんあがつまぐんながのほらまちおおあざはやしあざなかほら |
| 遺跡所在地 | 群馬県吾妻郡長野原町大字林字中原 |
| 市町村コード | 10424 |
| 遺跡番号 | 0046 |
| 北緯(日本測地系) | 363226 |
| 東経(日本測地系) | 1384053 |
| 北緯(世界測地系) | 363237 |
| 東経(世界測地系) | 1384042 |
| 調査期間 | 20081014-20081226/20090301-20091031 |
| 調査面積 | 8,574㎡ |
| 調査原因 | ダム建設(国道/町道) |
| 種別 | 集落 |
| 主な時代 | 弥生/中・近世/近・現代 |
| 遺跡概要 | 弥生-住居2+竪穴遺構2+埋設土器1+土坑3+ベンガラ集中遺構2+弥生集中遺構2/中世-近世・近現代-掘立柱建物3+礎石建物3+石垣遺構2+道状遺構1+井戸2+土坑107+溝2+土坑墓1+集石2+焼土15+土坑115/その他-遺構外-弥生土器+石器+中世-近・現代陶磁器+金属製品+貨銭+石製品/補遺-縄文土器+土偶+石器 |
| 特記事項 | 弥生時代中期前葉の集落 |
| 要約 | 国道部分(ハッ場バイパス)と交差する町道部分で調査された弥生時代以降の遺構・遺物を掲載する。弥生時代中期前葉の遺構・遺物を中心にしている。住居跡や土坑などが検出され、出土遺物量も他の遺跡に比して多く、様々な系統の出土土器群が観察される。中世-近・現代の遺構・遺物は、他の同時期の集落遺跡より小規模だが、当地区の近世村落景観復元には重要な資料を提供する。 |

公益財団法人群馬県埋蔵文化財調査事業団調査報告書 第650集

林中原Ⅱ遺跡(3)

ハツ場ダム建設工事に伴う埋蔵文化財発掘調査報告書第63集

平成31(2019)年2月8日 印刷

平成31(2019)年2月15日 発行

編集・発行/公益財団法人群馬県埋蔵文化財調査事業団

〒377-8555 群馬県渋川市北碓町下箱田784番地2

電話(0279)52-2511(代表)

ホームページアドレス <http://www.gunmaibun.org/>

印刷/上武印刷株式会社

