




1 第1面全景（東から）



2 ビット3断面（西から）



3 ビット9断面（西から）



4 第1面整地上下部検出状況（北西から）

図版6 植物園北遺跡 遺構



1 第1面整地土下部石敷き状況(東から)



2 第1面整地土下部石敷き状況(西から)



3 整地土下部石敷き土器出土状況(北西から)



4 整地土下部石敷き土器出土状況(北から)



1 第2面全景（南西から）



2 東壁断面及び南北断割り状況（南西から）



1 第4面南半全景（北東から）



2 第4面SD95から大徳寺通（旧大宮通）を望む（東から）



1 第4面SD95・SX84断面（西から）



2 第4面SD95検出状況（西から）



3 第4面SX84遺物出土状況（南から）



4 第3面SX95・77検出状況（北から）



5 第3面SP78葦縄検出状況（北東から）

図版10 雲林院跡 遺構



1 第3・4面全景（北東から）



2 第2面全景（東から）



1 第1面全景(南東から)



2 第1面SX 5完掘状況(西から)



3 礎石3断割状況(南東から)



4 礎石4断割状況(南から)



5 礎石5断割状況(南から)



1 礎石1・2・8・9全景（北東から）



2 礎石1・8 断割状況（南西から）



3 礎石2・9 断割状況（南西から）



1 1区全景（西から）



2 2区全景（西から）

図版14 長岡京跡隣接地（溝路遺跡） 遺構・遺物



1 調査区全景（北東から）



2 調査区南半全景（東から）



3 調査区拡張部全景（南から）



4 柱列（柱穴1・2）完掘状況（南から）



5 柱穴1出土遺物 墨書土器



1 墳丘側1区全景（北東から）



2 1区全景（東から）



3 1区墓石検出状況（東から）



1 1区墳輪列検出状況（東から）




1 1区傾斜変換点A検出状況(南東から)



2 1区傾斜変換点A検出状況(北東から)



3 2区調査区全景(北西から)



1 埴輪5



2 埴輪41



4 埴輪42




3 埴輪41底部裏面



5 埴輪42底部裏面



1 埴輪35



2 埴輪25



3 形象埴輪45・49・44・43



1 虎口全景（南東から）



2 西櫓台石垣南東隅（南東から）



1 西櫓台石垣南西隅と転落石（南西から）



2 西櫓台東面石垣（北から）



3 西櫓台北面石垣基底石掘付状況（北から）



1 虎口階段及び土坑1 (南から)



2 下段石垣 (西から)



3 西槽台南東隅の転落した鏡石 (南から)

報告書抄録

ふりがな	きょうとしないいせきはつつちょうさほうこく わいわごねんど							
書名	京都市内遺跡発掘調査報告 令和5年度							
副書名								
巻次								
シリーズ名								
シリーズ番号								
編著者名	馬瀬智光・西森正晃・奥井智子・赤松佳奈・黒須亜希子・清水早織・八軒かほり・佐藤拓							
編集機関	京都市文化市民局 文化芸術都市推進室 文化財保護課							
所在地	〒604-8571 京都市中京区寺町通御池上る上本能寺前町488番地							
発行年月日	西暦2024年3月29日							
ふりがな 所収遺跡名	ふりがな 所在地	コード		北緯	東経	調査期間	調査面積	調査原因
		市町村	遺跡番号					
へいあんみやう 平安宮 だいこんいん 大極院院跡、 しめいせき 聚楽遺跡	きょうとし かんぽうく 京都市上京区 やんばしのうら 千本東入 こやまのまち 小山町908-29の 一部、908-29、 908-102	26100	2 237	35度 01分 07秒	135度 44分 35秒	2023年4月 3日～2023 年5月12日	65㎡	個人住宅
へいあんみやう 平安宮 だいこんいん 大極院院跡、 しめいせき 聚楽遺跡	きょうとし かんぽうく 京都市上京区 おののまち 榎木町通 せんばんのうら 千本東入 こやまのまち 小山町877-3	26100	2 237	35度 01分 07秒	135度 44分 34秒	2023年6月 26日～2023 年7月14日	20㎡	個人住宅
みんぐうにんぎ 円宗寺跡	きょうとし とうきょうく 京都市右京区 おののまち 御室小松野町 18-6、18-10	26100	892	35度 01分 35秒	135度 42分 55秒	2022年11月 28日～2022 年12月28日	80㎡	個人住宅
所収遺跡名	種別	主な時代	主な遺構	主な遺物		特記事項		
平安宮 大極院院跡、 聚楽遺跡	宮殿跡 集落跡	平安時代 江戸時代	整地層 瓦だまり 土取穴	軒丸瓦・軒平瓦・ 緑釉瓦・土師器・ 施釉陶器				
平安宮 大極院院跡、 聚楽遺跡	宮殿跡 集落跡	江戸時代	土取穴	軒丸瓦・軒平瓦・ 緑釉瓦・土師器・ 施釉陶器				
円宗寺跡	寺院跡	平安時代	溝状遺構 整地土	土師器・施釉陶器 瓦		平安時代の整地層を 確認		

報告書抄録

ふりがな	きょうとしないせいきはくつちようさほうこく れいわごねんど							
書名	京都市内遺跡発掘調査報告 令和5年度							
副書名								
巻次								
シリーズ名								
シリーズ番号								
編著者名	馬瀬智光・西森正晃・奥井智子・赤松佳奈・黒須亜希子・清水早織・八軒かほり・佐藤拓							
編集機関	京都市文化市民局 文化芸術都市推進室 文化財保護課							
所在地	〒604-8571 京都市中京区寺町通御池上る上本能寺前町488番地							
発行年月日	西暦2024年3月29日							
ふりがな 所収遺跡名	ふりがな 所在地	コード		北緯	東経	調査期間	調査面積	調査原因
		市町村	遺跡番号					
しょうぶのくにきりぎりす 植物園北遺跡	きょうとし きたへ 京都市北区 かみかみのみやまのちやう 上賀茂南大路町 18	26100	146	35度 03分 26秒	135度 45分 22秒	2023年10月 2日～2023 年11月2日	143㎡	個人住宅
うらふね 雲林院跡	きょうとし きたへ 京都市北区 むらさきののりとのちやう 紫野雲林院町 13, 14	26100	163	35度 02分 23秒	135度 44分 51秒	2023年6月 29日～2023 年8月25日	212㎡	個人住宅
なかにいへきせき 西へんに 中臣遺跡(第95次)	きょうとし 東山区 京都市山科区 なかしんじやうのちやう 助修寺東栗根野町 68-5, 68-6, 68-7	26100	632	34度 58分 06秒	135度 48分 31秒	2023年5月 10日～2023 年5月26日	73㎡	個人住宅
所収遺跡名	種別	主な時代	主な遺構	主な遺物		特記事項		
植物園北遺跡	集落跡	室町時代 江戸時代	整地層・柱穴・土坑 柱穴・土坑	土師器・瓦質土器 施釉陶器・焼締陶器 染付・貿易陶磁器・瓦など		社家町に関わる整地層 を確認		
雲林院跡	寺院跡	平安時代 室町時代 江戸後期～近代	溝・土坑 礎石建物・土坑 建物跡	土師器・黒色土器 施釉陶器・焼締陶器 染付・瓦・銭貨など		平安時代の 東西溝・土坑を確認		
中臣遺跡(第95次)	集落跡		柱穴	土師器				

報告書抄録

ふりがな	きょうとしなはいけきはつくつちようさほうこく れいわごねんど							
書名	京都市内遺跡発掘調査報告 令和5年度							
副書名								
巻次								
シリーズ名								
シリーズ番号								
編著者名	馬瀬智光・西森正児・赤松佳奈・黒須亜希子・清水早織・八軒かほり・佐藤拓							
編集機関	京都市文化市民局 文化芸術都市推進室 文化財保護課							
所在地	〒604-8571 京都市中京区寺町通御池上る上本能寺前町488番地							
発行年月日	西暦2024年3月29日							
ふりがな 所収遺跡名	ふりがな 所在地	コード		北緯	東経	調査期間	調査面積	調査原因
		市町村	遺跡番号					
いねむらやうあま 石見城跡、 長岡京右京一条 四坊十・十五町跡 (右京第1259次)	きょうとし、にしきょうく 京都市西京区 大原野石見町 324-1,329,330	26100	3 1045	34度 59分 03秒	135度 49分 10秒	2022年11月 14日～2022 年12月21日	242㎡	範囲確認
ながのうらさきやうらんせつち 長岡京跡隣接地 (溝路遺跡)	きょうとし、みなかみ 京都市南区 久世殿城町 190-1,191-1	26100		34度 57分 14秒	135度 42分 40秒	2023年2月 13日～2023 年3月3日	57㎡	工場
やまのたかざらにこふみん 山田板谷古墳群	きょうとし、にしきょうく 京都市西京区 山田板谷町 61-1,62-1,62-2	26100	974	34度 59分 14秒	135度 41分 04秒	2022年12月 21日～2023 年2月9日	37㎡	範囲確認
しんさんじやうあま 四山城跡	きょうとしきょうく 京都市右京区 北山町城山 61-1,62-1,62-2	26100	2088	35度 09分 25秒	135度 37分 30秒	2022年11月 7日～2022 年11月28日	198㎡	災害復旧
所収遺跡名	種別	主な時代	主な遺構	主な遺物		特記事項		
石見城跡、 長岡京右京一条 四坊十・十五町跡 (右京第1259次)	都城跡 城跡	古墳時代 長岡京期 鎌倉時代 室町時代	竪穴住居跡 堀・土塁 溝・土坑	土師器・瓦器・白磁 須恵器・青磁・瓦 埴輪陶器・緑輪陶器 施輪陶器・染付・銭貨		石見城に伴う土塁、 堀を検出		
長岡京跡隣接地 (溝路遺跡)	集落跡	奈良時代末 ～長岡京期	柱穴・土坑	須恵器・墨書土器・ 動物遺存体		令和5年度に 「溝路遺跡」を追加		
山田板谷古墳群	古墳	古墳時代	前方部の墳塚 墳丘構築土・葦石 整地土・埴輪列	円筒埴輪 形象埴輪 土師器片		古墳の外表・施設などを 確認		
四山城跡	城跡	安土桃山時代	石垣	瓦		伝小姓郭虎口の 櫓台などを確認		

京都市内遺跡発掘調査報告

令和5年度

発行日 2024年3月29日
発行 京都市文化市民局
編集 京都市文化市民局 文化芸術都市推進室 文化財保護課
住所 京都市中京区寺町通御池上る上本能寺前町488番地
分庁舎地下1階
TEL:(075)-222-3130
印刷 株式会社 昭英社
TEL:(075)-351-1811