

写真図版



1. 上町・時沢西紺屋谷戸遺跡周辺の赤城山南麓(北から)



2. 上町・時沢西紺屋谷戸遺跡周辺の赤城山南麓(南から)



1. 上町・時沢西組屋戸遺跡調査区全景(東から)



2. 上町・時沢西組屋戸遺跡調査区全景(西から)



1. 1区古代遺構群全景(北東から)



2. 2区古代遺構群全景(北西から)



3. 2区古代遺構群全景(南東から)



4. 3区古代遺構群全景(北から)



5. 1号・11号住居土層断面A-A'(南から)



6. 1号住居2号ピット土層断面A-A'(南から)




7. 1号住居竈全景(西から)



8. 1号住居貯蔵穴土層断面C-C'(北東から)



1. 1号・11号住居掘り方全景(北西から)




2. 11号住居掘り方全景(西から)




3. 4号住居全景(西から)



4. 4号住居土層断面B-B'(西から)



5. 4号住居貯蔵穴土層断面E-E'(西から)



6. 4号住居須恵器椀(10・11)・土師器杯(1)出土状態(西から)




7. 4号住居・1号・74号ピット土層断面C-C'(西から)



8. 4号住居土層断面C-C'(南から)



1. 4号住居竈全景(西から)



2. 4号住居竈掘り方土層断面C-C'(南から)



3. 4号住居竈掘り方全景(西から)



4. 4号住居掘り方全景(西から)




5. 5号住居全景(西から)



6. 5号住居土層断面B-B'(西から)



7. 5号住居遺物出土状態(西から)



8. 5号住居鉄製紡鐘車(23)出土状態(西から)



1. 5号住居須恵器墨書椀(6)出土状態(西から)



2. 5号住居須恵器皿か(12)出土状態(西から)



3. 5号住居竈土層断面C-C'(南西から)



4. 5号住居竈全景(西から)



5. 5号住居竈掘り方土層断面C-C'(南から)




6. 5号住居竈掘り方全景(西から)



7. 5号住居1号床下土坑土層断面C-C'(南西から)



8. 5号住居竈と1号床下土坑(西から)



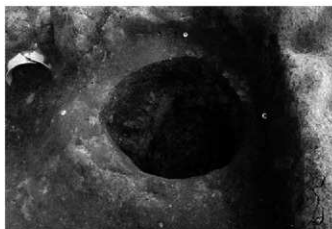
1. 6号・5号・7号・13号住居全景(西から)




2. 6号住居土層断面B-B'(西から)



3. 6号住居貯蔵穴土層断面E-E'(西から)



4. 6号住居貯蔵穴全景(西から)



5. 6号住居遺物出土状態(西から)



6. 6号住居須恵器長頸壺(10)出土状態(南西から)




7. 6号住居土層断面D-D'(西から)



8. 6号住居壙全景(西から)



1. 6号住居掘り方全景(南西から)



2. 6号住居掘り方全景(西から)




3. 6号住居1号ピット掘り方土層断面-B'(西から)



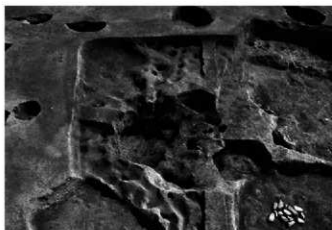
4. 6号住居1号床下土坑土層断面F'(西から)



5. 6号住居2号床下土坑土層断面C'(西から)



6. 7号住居土層断面A-A'(南から)



7. 7号住居掘り方全景(西から)



8. 8号住居全景(南西から)



1. 8号住居土層断面B-B' (南西から)



2. 8号住居貯蔵穴全景(南西から)



3. 8号住居土層断面C-C' (南から)



4. 8号住居竈全景(南西から)



5. 8号住居竈掘り方土層断面C-C' (南東から)



6. 8号住居竈掘り方土層断面D-D' (南西から)



7. 8号住居竈掘り方全景(南西から)



8. 8号住居掘り方全景(南西から)



1. 9号住居全景(西から)



2. 9号住居土層断面A-A'(南から)



3. 9号住居須恵器蓋(3)出土状態(西から)



4. 9号住居石製紡輪(4)出土状態(西から)



5. 9号住居土師器杯(1)出土状態(北西から)




6. 9号住居土層断面B-B'(西から)



7. 9号住居竈全景(西から)



8. 9号住居竈掘り方土層断面C-C'(南西から)



1. 9号住居竈掘り方土層断面D-D' (西から)



2. 9号住居掘り方全景(西から)



3. 10号住居全景(西から)



4. 10号住居竈土層断面B-B' (南から)



5. 12号住居全景(北西から)



6. 12号住居土層断面A-A' (北東から)




7. 12号住居竈土層断面C-C' (北東から)



8. 12号住居掘り方全景(北西から)



1. 13号A・5号～7号住居全景(西から)



2. 13号住居B全景(西から)



3. 13号住居C全景(西から)




4. 13号住居B 竈土層断面D-D'(西から)



5. 13号住居C 竈土層断面D-D'(西から)



6. 13号住居C 竈掘り方土層断面D-D'(西から)



7. 13号住居掘り方全景(西から)



8. 16号住居全景(北東から)



1. 18号住居全景(北から)



2. 18号住居掘り方全景(北から)



3. 19号住居全景(西から)



4. 19号住居土層断面B-B'(西から)



5. 19号住居土層断面C-C'(南から)




6. 19号住居掘り方全景(西から)



7. 19号住居掘り方全景(南西から)



8. 19号住居掘り方全景(西から)



1. 19号住居2号ピット掘り方土層断面F-F' (南から)



2. 19号住居3号ピット掘り方土層断面A-A' (南から)



3. 19号住居4号ピット掘り方土層断面C-C' (南から)



4. 19号住居6号ピット掘り方土層断面C-C' (南から)




5. 20号住居全景(西から)



6. 20号住居土層断面B-B' (北西から)



7. 20号住居土層断面D-D' (西から)




8. 20号住居土層断面全景(西から)



1. 20号住居竈周辺遺物出土状態(南西から)



2. 20号住居竈掘り方全景(南西から)



3. 20号住居P 4土層断面1-1'(南から)



4. 20号住居掘り方全景(西から)



5. 21号住居全景(西から)




6. 21号住居土層断面B-B'(西から)




7. 21号住居1号竈土層断面D-D'(西から)



8. 21号住居1号竈全景(西から)



1. 21号住居2号竈土層断面D-D' (西から)



2. 21号住居2号竈掘り方全景(西から)



3. 21号住居掘り方全景(西から)



4. 21号住居1号床下土坑土層断面G-G' (東から)



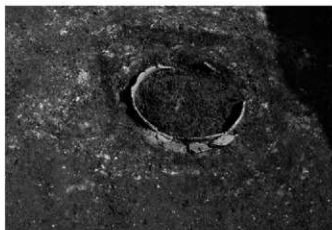
5. 21号住居2号・3号床下土坑土層断面A-A' (北から)



6. 22号住居全景(西から)



7. 22号住居土層断面B-B' (西から)



8. 22号住居貯蔵穴土師器(29)出土状態(西から)



1. 22号住居貯蔵穴土層断面K-K' (西から)



2. 22号住居壚土層断面D-D' (西から)



3. 22号住居壚全景(西から)




4. 22号住居P 2土層断面G-G' (東から)



5. 22号住居掘り方土層断面B-B' (西から)



6. 22号住居掘り方全景(西から)




7. 22号住居4号床下土坑土層断面L-L' (東から)



8. 22号住居5号・6号床下土坑土層断面B-B' (南西から)




1. 22号住居7号床下土坑土層断面A-A' (西から)




2. 22号住居7号床下土坑土師器杯(17)出土状態(西から)



3. 22号住居9号床下土坑土層断面A-A' (南から)



4. 22号住居9号床下土坑遺物出土状態(西から)



5. 23号住居全景(西から)



6. 23号住居土層断面B-B' (西から)



7. 23号住居壙土層断面D-D' (西から)




8. 23号住居壙全景(西から)



1. 23号住居竈掘り方全景(西から)



2. 23号住居掘り方全景(西から)



3. 24号住居全景(西から)




4. 24号住居土層断面B-B'(西から)



5. 24号住居土層断面D-D'(西から)



6. 24号住居竈全景(西から)



7. 24号住居P1土層断面E-E'(南東から)



8. 24号住居P3土層断面F-F'(北から)



1. 24号住居掘り方土層断面A-A' (南から)



2. 24号住居掘り方土層断面B-B' (西から)



3. 24号住居掘り方全景(西から)



4. 24号住居1号床下土坑土層断面G-G' (西から)



5. 24号住居2号床下土坑土層断面H-H' (東から)



6. 24号住居3号・4号床下土坑土層断面I-I' (西から)



7. 24号住居6号床下土坑土層断面A-A' (西から)



8. 24号住居9号床下土坑土層断面B-B' (北から)




1. 24号住居11号床下土坑土層断面J-J'(南から)



2. 24号住居12号床下土坑土層断面H-H'(東から)



3. 24号住居13号床下土坑土層断面K-K'(北から)



4. 24号住居6号ビット土師器杯(2)出土状態(南から)



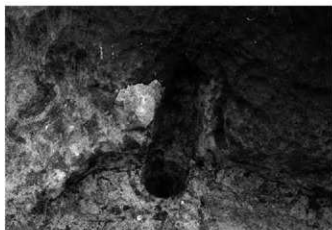
5. 24号住居7号～9号ビット全景(西から)



6. 24号住居7号ビット全景(南西から)




7. 24号住居8号ビット全景(南西から)




8. 24号住居9号ビット全景(南西から)



1. 25号住居全景(西から)




2. 25号住居貯蔵穴土層断面C-C'(南から)



3. 25号住居貯蔵穴土師器杯(1)(北西から)



4. 25号住居竈土層断面B-B'(西から)



5. 25号住居竈全景(西から)



6. 25号住居竈掘り方全景(西から)



7. 25号住居掘り方全景(西から)



8. 26号住居土層断面A-A'(南東から)



1. 26号住居土層断面B-B' (南西から)



2. 26号住居壙全景(西から)



3. 26号住居壙掘り方全景(南西から)



4. 26号住居掘り方全景(東から)




5. 27号住居全景(東から)



6. 27号住居土層断面A-A' (南から)



7. 27号住居土層断面C-C' (南西から)



8. 27号住居壙全景(西から)



1. 27号住居竈掘り方全景(西から)



2. 27号住居掘り方全景(東から)



3. 1号竪穴状遺構全景(南から)



4. 1号竪穴状遺構土層断面B-B'(西から)



5. 2号竪穴状遺構土層断面E-E'(北から)



6. 2号竪穴状遺構遺物出土状態(南から)




7. 2号竪穴状遺構掘り方全景(南から)




8. 2号竪穴状遺構鉄鎌(6)出土状態(西から)



1. 1号掘立柱建物全景(南西から)




2. 3号掘立柱建物全景(南東から)




3. 4号掘立柱建物全景(南から)



4. 5号掘立柱建物全景(南から)




5. 6号掘立柱建物全景(南西から)




6. 12号掘立柱建物全景(南東から)



7. 13号掘立柱建物全景(南西から)



8. 14号掘立柱建物全景(東から)



1. 15号掘立柱建物全景(東から)



2. 16号掘立柱建物全景(南東から)



3. 17号掘立柱建物全景(南東から)



4. 6号ピット列全景(南東から)



5. 1号ピット列全景(西から)



6. 2号ピット列全景(西から)



7. 3号ピット列全景(南から)



8. 4号ピット列全景(南から)




1. 5号ピット列全景(南から)



2. 2区掘立柱建物群全景(北東から)



3. 1号溝全景(南西から)



4. 2号溝全景(南西から)



5. 3号溝全景(南西から)



6. 3号溝土層断面D-D'・E-E'(南西から)



7. 5号溝全景(南西から)



8. 6号溝全景(南東から)



1. 6号溝土層断面A-A'(南東から)



2. 6号溝土層断面B-B'(南東から)



3. 7号・8号溝全景(南東から)



4. 7号・8号溝全景(北西から)



5. 7号溝土層断面(北西から)




6. 8号溝土層断面B-B'(南東から)



7. 9号溝土層断面C-C'(南西から)



8. 9号溝全景(南西から)



1. 10号・4号溝全景(南西から)



2. 11号溝土層断面C-C'(南東から)



3. 11号溝全景(南東から)



4. 23号溝全景(南西から)



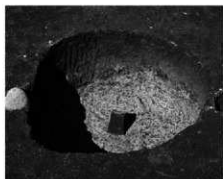
5. 20号溝全景(東から)



6. 21号溝全景(南から)



1. 38号土坑・15号掘立柱建物P1土層断面A-A' (南から)



2. 58号土坑全景(南東から)



3. 61号土坑全景(東から)



4. 61号土坑遠景(東から)



5. 37号・24号・36号土坑土層断面A-A' (西から)



6. 37号土坑土層断面A-A' (西から)



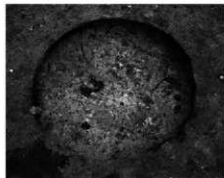
7. 2号土坑土層断面A-A' (北西から)



8. 2号土坑全景(北西から)



9. 8号土坑土層断面A-A' (南東から)



10. 8号土坑全景(南東から)



11. 7号土坑土層断面A-A' (南西から)



12. 7号土坑全景(南西から)



13. 50号土坑土層断面A-A' (南から)



14. 50号土坑全景(南から)



15. 15号土坑土層断面A-A' (南西から)



1. 15号土坑全景(南西から)



2. 10号土坑土層断面A-A'(南西から)



3. 10号土坑全景(南西から)



4. 51号土坑土層断面A-A'(西から)



5. 51号土坑全景(西から)



6. 5号土坑土層断面A-A'(南東から)



7. 5号土坑全景(南東から)



8. 6号土坑土層断面A-A'(南東から)



9. 6号土坑全景(南東から)




10. 9号土坑土層断面A-A'(南東から)



11. 9号土坑全景(南東から)




12. 16号土坑土層断面A-A'(南西から)



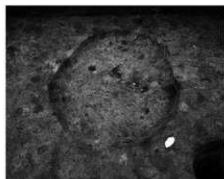
13. 16号土坑全景(南西から)



14. 12号土坑土層断面A-A'(南から)



15. 12号土坑全景(南から)



1. 30号土坑全景(南西から)




2. 26号土坑土層断面A-A'(北西から)



3. 26号土坑全景(北西から)




4. 17号土坑土層断面A-A'(南西から)



5. 17号土坑全景(南西から)



6. 45号土坑土層断面A-A'(南西から)



7. 45号土坑全景(南西から)




8. 48号土坑土層断面A-A'(南西から)



9. 48号土坑全景(南西から)




10. 69号土坑土層断面A-A'(南から)




11. 69号土坑全景(南から)



12. 19号土坑土層断面A-A'(西から)



13. 19号土坑全景(西から)




14. 11号土坑土層断面A-A'(南西から)




15. 11号土坑全景(南西から)



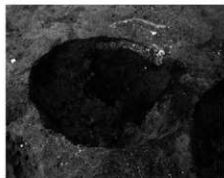
1. 46号土坑土層断面A-A' (南西から)




2. 46号土坑全景(南西から)




3. 74号土坑土層断面A-A' (南から)



4. 76号土坑全景(南から)




5. 77号土坑土層断面A-A' (南から)



6. 77号土坑全景(南から)



7. 49号土坑土層断面A-A' (北西から)



8. 49号土坑全景(北西から)




9. 14号土坑土層断面A-A' (南西から)



10. 14号土坑全景(南西から)



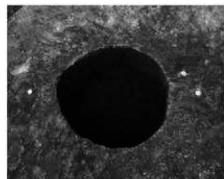
11. 4号土坑、3号・4号ピット土層断面A-A' (南から)



12. 4号土坑、3号・4号ピット全景(南から)



13. 70号土坑土層断面A-A' (南から)



14. 70号土坑全景(南から)



15. 20号土坑全景(南から)



1. 78号土坑土層断面A-A'(南から)



2. 57号土坑土層断面A-A'(南東から)



3. 57号土坑全景(南から)



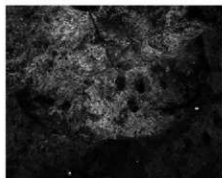
4. 60号土坑土層断面A-A'(東から)



5. 60号土坑全景(東から)



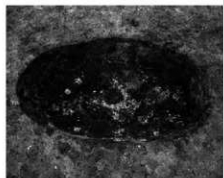
6. 13号土坑土層断面A-A'(北から)



7. 13号土坑全景(北から)



8. 18号土坑土層断面A-A'(西から)



9. 18号土坑全景(西から)



10. 18号土坑掘り方土層断面A-A'(西から)



11. 68号土坑土層断面A-A'(南から)



12. 68号土坑全景(南から)



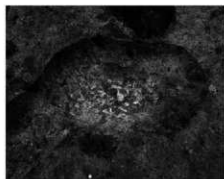
13. 47号土坑土層断面A-A'(北西から)



14. 47号土坑全景(北西から)



15. 33号土坑土層断面A-A'(西から)



1. 33号土坑全景(西から)



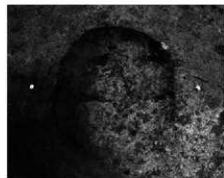
2. 41号土坑土層断面A-A'(南東から)



3. 41号・42号土坑全景(南東から)




4. 29号土坑土層断面A-A'(南から)



5. 29号土坑全景(南西から)



6. 39号土坑土層断面A-A'(北西から)




7. 39号土坑全景(北から)



8. 53号土坑土層断面A-A'(南西から)



9. 53号土坑全景(南西から)



10. 71号・72号土坑土層断面A-A'(南から)



11. 71号・72号土坑全景(南から)



12. 73号土坑土層断面A-A'(北から)




13. 73号土坑全景(北から)



14. 34号土坑全景(北東から)



15. 35号土坑土層断面A-A'(西から)



1. 35号土坑全景(北から)



2. 62号土坑土層断面A-A'(南西から)




3. 62号土坑全景(南東から)



4. 23号土坑土層断面A-A'(北から)




5. 23号土坑全景(南から)



6. 25号土坑土層断面A-A'(南西から)



7. 25号土坑全景(南西から)



8. 31号土坑全景(北西から)



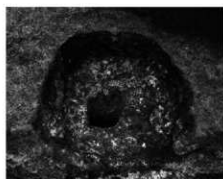
9. 28号土坑土層断面A-A'(西から)



10. 28号土坑全景(西から)




11. 32号土坑土層断面A-A'(北から)




12. 32号土坑全景(北から)




13. 54号土坑土層断面A-A'(南から)



14. 54号土坑全景(南から)



15. 59号土坑土層断面A-A'(西から)




1. 59号土坑全景(南西から)



2. 63号・64号土坑土層断面A-A'(南から)



3. 63号・64号土坑全景(南から)



4. 65号土坑土層断面A-A'(南から)



5. 65号土坑全景(南から)



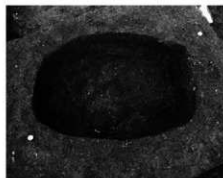
6. 66号・67号土坑土層断面A-A'(南から)



7. 66号・67号土坑全景(南から)



8. 3号土坑土層断面A-A'(南西から)



9. 3号土坑全景(西から)



10. 27号土坑土層断面A-A'(西から)



11. 27号土坑全景(西から)



12. 22号土坑全景(南から)



13. 44号土坑土層断面A-A'(南西から)



14. 44号土坑全景(南西から)



15. 52号土坑土層断面A-A'(南西から)



1. 52号土坑全景(西から)




2. 38号土坑土層断面A-A'(北西から)



3. 38号土坑全景(西から)



4. 40号土坑土層断面A-A'(北から)




5. 40号土坑全景(北から)



6. 1号井戸土層断面A-A'(西から)



7. 1号溜井全景(北から)



1. 1号溜井湧水部全景(東から)




2. 1号溜井1号・2号湧水坑全景(東から)



3. 1号溜井2号湧水坑全景(北から)



4. 1号溜井3号湧水坑土層断面F-F'(北から)



5. 1号溜井土層断面B-B'(北東から)



6. 1号溜井土層断面A-A'(南東から)



7. 1号溜井土層断面A-A' 西半(北西から)



8. 1号溜井土層断面A-A' 東半(北西から)



1. 1号溜井土層断面B-B' 南半(北東から)



2. 1号溜井土層断面B-B' 北半(北東から)



3. 1号溜井遺物出土状態(南から)



4. 1号溜井遺物出土状態(北から)



5. 1号溜井調査風景(東から)



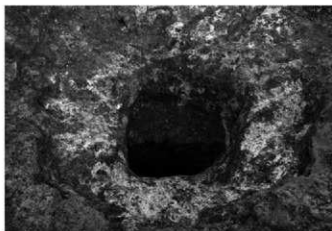
6. 1号溜井1号・2号湧水坑周辺出土状態(南から)



7. 1号溜井2号湧水坑全景(南東から)



8. 1号溜井1号湧水坑全景(東から)



1. 1号溜井2号湧水坑土層断面E-E'(北西から)



2. 1号溜井3号湧水坑土層断面F-F'(南西から)



3. 1号溜井水路部土層断面(西から)



4. 1号溜井水路部土層断面C-C'(北東から)



5. 1号溜井掘り方全景(南から)



6. 1号溜井1号・2号湧水坑掘り方全景(東から)



7. 1号溜井掘り方全景(北から)



1. 時沢西紺屋谷戸遺跡から赤城山を望む(南から)



2. 1区古代遺構群全景(西から)



3. 1区古代遺構群全景(西から)



4. 1区調査風景(南東から)



5. 2区調査風景(西から)



1. 1号住居全景(西から)



2. 1号住居土層断面B-B'(西から)



3. 1号住居土層断面C-C'(南西から)



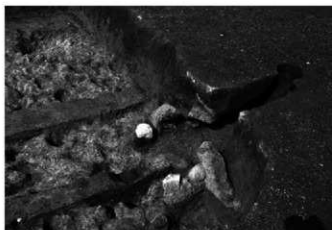
4. 1号住居壙全景(西から)



5. 1号住居1号土坑土層断面E-E'(北から)



6. 1号住居3号土坑土層断面F-F'(東から)



7. 1号住居壙掘り方全景(南西から)



8. 1号住居掘り方全景(西から)



1. 2号住居全景(西から)



2. 2号住居土層断面B-B'(西から)



3. 2号住居土層断面C-C' 西半(南から)



4. 2号住居土層断面C-C' 東半(南から)



5. 2号住居土層断面(西から)



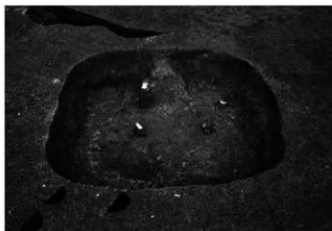
6. 2号住居1号ビット土層断面H-H'(北から)



7. 2号住居掘り方全景(西から)



8. 2号住居掘り方全景(西から)



1. 3号住居全景(西から)



2. 3号住居土層断面B-B'(西から)



3. 3号住居土層断面D-D'(西から)



4. 3号住居壇全景(西から)



5. 3号住居壇掘り方全景C-C'(南西から)



6. 3号住居掘り方全景(西から)



7. 4号住居全景(西から)



8. 4号住居土層断面B-B'(西から)



1. 4号住居土層断面D-D' (西から)



2. 4号住居掘り方土層断面C-C' (南から)



3. 4号住居掘り方全景(西から)



4. 4号住居粘土塊出土状態(西から)



5. 4号住居1号床下土坑と粘土塊(南から)



6. 5号住居全景(西から)



7. 5号住居土層断面A-A' (西から)



8. 5号住居3号土坑土層断面D-D' (東から)



1. 7号住居全景(西から)



2. 7号住居土層断面B-B'(西から)



3. 7号住居2号土坑土層断面G-G'(南から)



4. 7号住居竈土層断面D-D'(南西から)



5. 7号住居竈土層断面C-C'(西から)



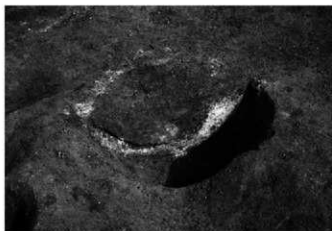
6. 7号住居竈全景(西から)




7. 7号住居竈掘り方全景(西から)



8. 7号住居掘り方全景(西から)



1. 7号住居2号ピット掘り方土層断面-B' (西から)



2. 7号住居2号ピット全景(南から)



3. 8号住居全景(西から)



4. 8号住居土層断面A-A' (西から)



5. 8号住居竈土層断面C-C' (西から)




6. 8号住居竈全景(西から)



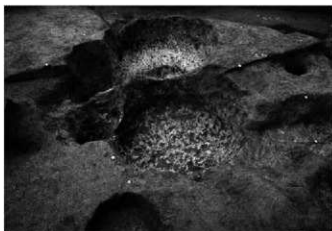
7. 8号住居竈掘り方土層断面C-C' (北西から)



8. 8号住居掘り方全景(西から)



1. 8号住居1号・2号床下土坑土層断面D-D' (西から)



2. 8号住居1号・2号床下土坑全景(東から)



3. 9号住居遺物出土状態全景(西から)



4. 9号住居全景(西から)



5. 9号住居土層断面B-B' (西から)



6. 9号住居土層断面C-C' (南西から)



7. 9号住居壙全景(西から)



8. 9号住居壙掘り方全景(西から)



1. 9号住居P1土層断面G-G'(南から)



2. 9号住居P1全景(南から)



3. 9号住居P4土層断面F-F'(南から)



4. 9号住居掘り方遺物出土状態(西から)



5. 9号住居3号床下土坑土層断面G-G'(西から)



6. 9号住居6号床下土坑土層断面L-L'(南東から)



7. 9号住居7号床下土坑土層断面B-B'(西から)



8. 9号住居9号床下土坑土層断面A-A'(南から)



1. 9号住居10号床下土坑土層断面A-A'(西から)



2. 9号住居5号・6号ピット全景(西から)



3. 9号住居掘り方全景(西から)



4. 9号住居掘り方全景(西から)



5. 10号住居全景(西から)




6. 10号住居土層断面B-B'(西から)



7. 10号住居遺物出土状態(北西から)




8. 10号住居土層断面D-D'(南西から)



1. 10号住居竈遺物出土状態(西から)



2. 10号住居竈掘り方全景(西から)



3. 10号住居P1全景(南から)



4. 10号住居P2土層断面E-E'(南から)



5. 10号住居掘り方全景(西から)



6. 10号住居掘り方全景(西から)



7. 10号住居1号床下土坑土層断面0-0'(西から)




8. 10号住居2号床下土坑土層断面P-P'(東から)



1. 10号住居3号床下土坑土層断面M-M' (西から)




2. 10号住居5号床下土坑土層断面L-L' (北から)



3. 10号住居5号床下土坑遺物出土状態(西から)



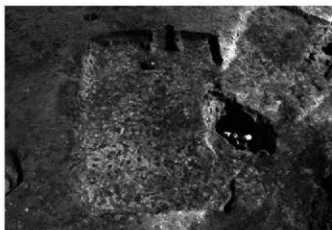
4. 10号住居7号床下土坑土層断面L-L' (北から)



5. 10号住居9号床下土坑土層断面B-B' (西から)



6. 10号住居9号床下土坑鉄器(29)出土状態(西から)



7. 11号住居全景(南西から)



8. 11号住居土層断面A-A' (北西から)



1. 11号住居竈土層断面C-C' (南東から)




2. 11号住居竈全景(南西から)




3. 11号住居竈掘り方土層断面C-C' (南東から)



4. 11号住居竈掘り方土層断面D-D' (南西から)



5. 11号住居掘り方全景(南西から)



6. 11号住居1号床下土坑土層断面E-E' (南西から)



7. 12号住居全景(南西から)



8. 12号住居掘り方全景(南西から)



1. 13号住居全景(西から)




2. 13号住居土層断面A-A'(南西から)



3. 13号住居土層断面C-C'(南西から)



4. 13号住居遺全景(西から)




5. 13号住居北西隅遺物出土状態(西から)



6. 13号住居粘土塊出土状態(西から)



7. 13号住居P 2土層断面E-E'(南から)



8. 13号住居P 3土層断面H-H'(南から)




1. 13号住居竈掘り方土層断面C-C' (南西から)



2. 13号住居掘り方全景(西から)



3. 13号住居1号土坑土層断面B-B' (西から)



4. 13号住居2号床下土坑土層断面I-I' (南から)



5. 13号住居3号床下土坑土層断面J-J' (南から)



6. 13号住居4号床下土坑土層断面K-K' (東から)



7. 14号住居全景(西から)



8. 14号住居土層断面(西から)



1. 14号住居竈前遺物出土状態(南から)



2. 14号住居棒状礎出土状態(西から)



3. 14号住居竈土層断面C-C' (南西から)



4. 14号住居竈全景(西から)



5. 14号住居竈掘り方全景(西から)



6. 14号住居掘り方全景(西から)



7. 14号住居1号床下土坑土層断面E-E' (南から)



8. 14号住居2号床下土坑土層断面A-A' (南から)



1. 15号住居全景(西から)



2. 15号住居土層断面A-A'(北から)



3. 15号住居掘り方土層断面A-A'(北から)



4. 15号住居掘り方全景(西から)



5. 16号住居全景(西から)



6. 16号住居土層断面B-B'(西から)



7. 16号住居土師器杯(1・2)出土状態(北東から)



8. 16号住居須恵器蓋(5)出土状態(北から)



1. 16号住居土層断面D-D' (西から)



2. 16号住居竪全景(西から)



3. 16号住居竪掘り方土層断面B-B' (西から)



4. 16号住居掘り方全景(西から)



5. 16号住居1号床下土坑土層断面E-E' (南から)



6. 16号住居2号床下土坑土層断面A-A' (北から)



7. 17号住居全景(西から)



8. 17号住居土層断面B-B' (西から)



1. 17号住居1号土坑土層断面C-C'(東から)



2. 17号住居2号床下土坑土層断面E-E'(南から)



3. 18号住居全景(南から)



4. 18号住居掘り方全景(西から)



5. 18号住居掘り方土層断面A-A'(南から)




6. 18号住居1号床下土坑・1号・2号ピット土層断面A-A'(南から)



7. 19号住居全景(西から)




8. 19号住居土層断面B-B'(西から)



1. 19号住居竈土層断面C-C' (南西から)



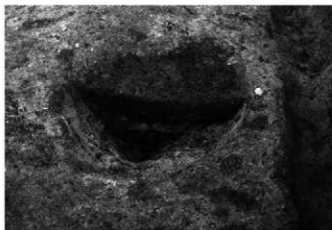
2. 19号住居竈土層断面D-D' (南から)



3. 19号住居竈土層断面D-D' (西から)



4. 19号住居竈全景(西から)




5. 19号住居1号土坑土層断面E-E' (西から)



6. 19号住居掘り方全景(西から)



7. 19号住居1号床下土坑土層断面H-H' (南から)



8. 20号住居遺物出土状態全景(西から)




1. 20号住居土層断面B-B' (西から)



2. 20号・22号住居土層断面C-C' (西から)




3. 20号住居遺物出土状態(西から)



4. 20号住居石製紡輪(53)出土状態(西から)



5. 20号住居竈土層断面E-E' (西から)



6. 20号住居竈全景(西から)



7. 20号住居竈掘り方土層断面E-E' (南西から)



8. 20号住居掘り方全景(西から)



1. 20号住居掘り方土層断面B-B'北半(西から)



2. 20号住居掘り方土層断面B-B'南半(西から)



3. 20号住居1号床下土坑土層断面F-F'(南から)



4. 20号住居2号床下土坑土層断面B-B'(北から)



5. 20号住居3号床下土坑築土器蓋(18)出土状態(南から)



6. 20号住居5号床下土坑土層断面H-H'(南東から)



7. 20号住居7号床下土坑土層断面I-I'(東から)




8. 20号住居9号床下土坑土層断面J-J'(南東から)



1. 20号住居10号床下土坑土層断面A-A' (南から)



2. 20号住居11号床下土坑土層断面B-B' (北から)



3. 20号住居13号床下土坑土層断面K-K' (東から)



4. 20号住居14号床下土坑土層断面M-M' (西から)



5. 20号住居15号床下土坑土層断面N-N' (東から)



6. 20号住居16号床下土坑土層断面O-O' (南から)



7. 21号住居全景(西から)



8. 21号住居土層断面A-A' (南から)



1. 21号住居竈土層断面C-C' (南東から)



2. 21号住居竈土層断面D-D' (西から)



3. 21号住居竈掘り方全景(南西から)



4. 21号住居掘り方全景(西から)



5. 21号住居1号床下土坑土層断面E-E' (南から)



6. 21号住居2号床下土坑土層断面F-F' (西から)



7. 21号住居3号床下土坑土層断面G-G' (西から)



8. 22号住居全景(西から)




1. 22号住居土層断面B-B' (西から)



2. 22号住居竈土層断面E-E' (西から)



3. 22号住居1号・2号竈全景(西から)



4. 22号住居1号竈掘り方土層断面E-E' (南から)



5. 22号住居2号竈掘り方土層断面E-E' (南から)



6. 22号住居掘り方全景(西から)



7. 22号住居1号床下土坑土層断面A-A' (南から)



8. 22号住居2号床下土坑土層断面C-C' (南西から)



1. 22号住居3号床下土坑土層断面-H'(南から)



2. 22号住居4号床下土坑鉄鏝(10)出土状態(南から)



3. 22号住居1号ビット掘り方土層断面-J'(東から)



4. 22号住居2号ビット掘り方土層断面-K'(南から)



5. 23号住居全景(西から)



6. 23号住居土層断面B-B'(西から)



7. 23号住居須恵器壺(5)出土状態(北東から)



8. 23号住居不明鉄製品(14)出土状態(南西から)



1. 23号住居竈土層断面C-C' (南西から)



2. 23号住居竈全景(西から)



3. 23号住居竈掘り方土層断面C-C' (南西から)




4. 23号・24号住居掘り方全景(西から)



5. 24号住居全景(西から)



6. 24号住居土層断面B-B' (西から)



7. 24号住居貯蔵穴土層断面E-E' (北から)



8. 24号住居竈土層断面D-D' (西から)



1. 24号住居竈全景(西から)



2. 24号住居竈掘り方全景(西から)



3. 24号住居掘り方全景(西から)



4. 24号住居1号床下土坑土層断面G-G'(西から)



5. 24号住居2号床下土坑土層断面H-H'(北から)



6. 24号住居3号床下土坑土層断面H-H'(北から)



7. 25号住居全景(西から)



8. 25号住居土層断面B-B'(西から)




1. 25号住居竈土層断面D-D' (西から)



2. 25号住居竈全景(西から)



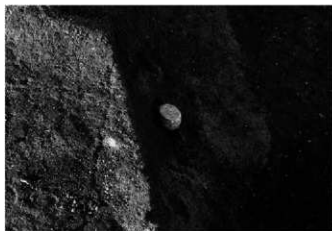
3. 25号住居竈掘り方土層断面C-C' (南西から)



4. 26号住居全景(西から)



5. 26号住居土層断面B-B' (西から)



6. 26号住居石製紡輪(16)出土状態(南から)



7. 26号住居竈土層断面D-D' (西から)



8. 26号住居竈全景(西から)



1. 26号住居竈掘り方土層断面(南から)



2. 26号住居竈掘り方全景(西から)



3. 26号住居掘り方全景(南西から)



4. 26号住居掘り方土層断面B-B'(南西から)



5. 26号住居掘り方全景(西から)




6. 26号住居1号床下土坑土層断面E-E'(西から)



7. 26号住居2号床下土坑土層断面B-B'(西から)




8. 26号住居2号床下土坑土器(1・7)出土状態(西から)



1. 26号住居3号床下土坑土層断面A-A' (南から)



2. 26号住居3号床下土坑須恵器杯(6)出土状態(西から)



3. 26号住居4号床下土坑土層断面C-C' (南から)



4. 26号住居4号床下土坑須恵器杯(8)出土状態(南から)



5. 26号住居6号床下土坑土層断面I-I' (北東から)



6. 26号住居7号床下土坑土層断面F-F' (北西から)



7. 26号住居8号床下土坑土層断面B-B' (西から)



8. 27号住居全景(西から)




1. 27号住居土層断面B-B' (西から)




2. 27号住居北半土器出土状態(西から)



3. 27号住居土層断面C-C' (南から)



4. 27号住居壙全景(西から)



5. 27号住居壙掘り方全景(西から)



6. 27号住居壙掘り方全景(西から)




7. 27号住居1号土坑土層断面E-E' (西から)




8. 27号住居1号土坑全景(西から)



1. 1号井戸土層断面A-A'(南から)



2. 1号井戸全景(南から)



3. 1号竪穴状遺構全景(北から)




4. 1号竪穴状遺構土層断面A-A'(北から)



5. 1号竪穴状遺構土層断面B-B'(東から)



6. 1号竪穴状遺構土層断面C-C'(南東から)



7. 2号竪穴状遺構全景(南から)



8. 2号竪穴状遺構土層断面A-A'(南から)



1. 3号竪穴状遺構全景(南から)



2. 3号竪穴状遺構土層断面A-A'(南から)



3. 3号竪穴状遺構土層断面B-B'(南西から)




4. 3号竪穴状遺構下面全景(南から)



5. 3号竪穴状遺構下面土層断面B-B'(南西から)



6. 3号竪穴状遺構下面土層断面B-B'北端(南西から)



7. 3号竪穴状遺構下面土層断面A-A'西端(南から)



8. 3号竪穴状遺構須恵器蓋(2)出土状態(東から)



1. 掘立柱建物群全景(南西から)



2. 掘立柱建物群全景(南東から)




3. 掘立柱建物群全景(北東から)



4. 8号掘立柱建物P4土層断面A-A'(南から)




5. 1号掘立柱建物全景(南から)




6. 2号掘立柱建物全景(南から)



7. 3号掘立柱建物全景(南から)




8. 4号掘立柱建物全景(南から)



1. 5号掘立柱建物全景(南から)



2. 8号掘立柱建物全景(西から)



1. 8号掘立柱建物全景(南から)



2. 6号掘立柱建物全景(東から)



3. 7号掘立柱建物全景(南から)



4. 9号掘立柱建物全景(西から)



5. 1号・2号溝土層断面A-A'(南から)



6. 1号・2号溝全景(南から)



7. 3号溝土層断面C-C'(南から)



8. 5号溝土層断面A-A'(南西から)



1. 5号溝全景(南西から)




2. 5号溝土層断面B-B'(南西から)



3. 5号溝土層断面C-C'(南西から)




4. 5号溝全景(南西から)



5. 5号溝・74号土坑土層断面A-A'(西から)



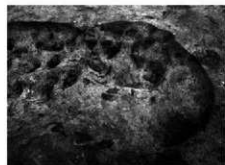
6. 7号溝土層断面A-A'(南から)




7. 10号溝土層断面(南東から)



1. 61号土坑土層断面(南西から)



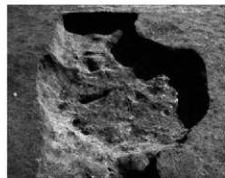
2. 61号土坑土層全景(南西から)



3. 62号土坑土層断面(南西から)



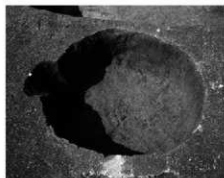
4. 62号土坑全景(南から)




5. 74号土坑全景(北西から)



6. 16号土坑土層断面A-A'(南から)



7. 16号土坑全景(南から)



8. 54号土坑土層断面A-A'(南から)



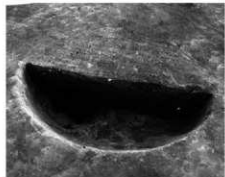
9. 54号土坑全景(南西から)



10. 63号土坑土層断面A-A'(南西から)




11. 63号土坑全景(南西から)



12. 93号土坑土層断面A-A'(西から)



13. 93号土坑全景(北西から)



14. 34号土坑土層断面A-A'(南から)



15. 34号土坑全景(南から)



1. 59号土坑土層断面A-A' (西から)




2. 59号土坑全景(東から)



3. 50号土坑土層断面A-A' (南東から)



4. 50号土坑全景(南から)



5. 53号土坑土層断面A-A' (南から)



6. 53号土坑全景(南西から)



7. 56号土坑土層断面A-A' (南西から)




8. 44号・45号土坑土層断面A-A' (北西から)




9. 44号・45号土坑全景(北西から)



10. 60号土坑土層断面A-A' (南から)



11. 60号土坑全景(南から)




12. 40号土坑土層断面A-A' (南から)



13. 40号土坑全景(南から)



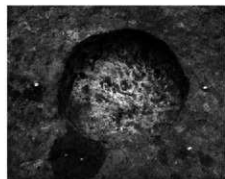
14. 15号土坑土層断面A-A' (南から)



15. 15号土坑全景(南から)



1. 35号土坑土層断面A-A' (南から)



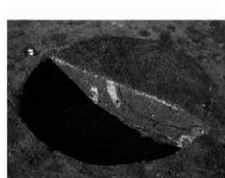
2. 35号土坑全景(南から)



3. 37号土坑土層断面A-A' (南西から)



4. 37号土坑全景(南西から)



5. 52号土坑土層断面A-A' (南から)



6. 52号土坑全景(南西から)




7. 39号土坑土層断面A-A' (南から)




8. 39号土坑全景(南から)




9. 42号土坑土層断面A-A' (南西から)



10. 42号土坑全景(南西から)



11. 51号土坑土層断面A-A' (南から)



12. 51号土坑全景(南西から)



13. 58号土坑土層断面A-A' (東から)



14. 58号土坑全景(南から)



15. 41号土坑土層断面A-A' (南から)



1. 41号土坑全景(南から)




2. 43号土坑土層断面A-A'(南から)



3. 43号土坑全景(南から)



4. 73号土坑土層断面A-A'(南西から)



5. 73号土坑全景(南西から)



6. 55号土坑土層断面A-A'(南から)



7. 55号土坑全景(南西から)



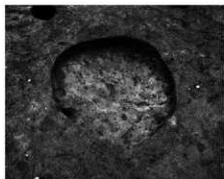
8. 1号土坑土層断面A-A'(南西から)



9. 1号土坑全景(南西から)



10. 36号土坑土層断面A-A'(南から)



11. 36号土坑全景(南から)



12. 64号土坑土層断面A-A'(南から)



13. 64号土坑全景(南から)



14. 66号土坑土層断面A-A'(南西から)



15. 66号土坑全景(南西から)




1. 26号土坑土層断面A-A'(南西から)




2. 26号土坑全景(南西から)



3. 75号土坑土層断面A-A'(南西から)



4. 75号土坑全景(南から)



5. 75号土坑全景(南から)



6. 70号~72号土坑土層断面A-A'(西から)




7. 70号~72号土坑土層断面A-A'(南から)




8. 70号土坑全景(南から)



9. 71号土坑土層断面A-A'(南から)



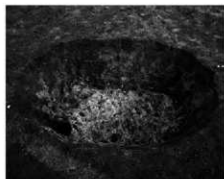
10. 71号土坑全景(南東から)



11. 72号土坑全景(南東から)



12. 80号土坑土層断面A-A'(西から)




13. 80号土坑全景(西から)



14. 81号土坑土層断面A-A'(西から)



15. 81号土坑全景底面炭層(西から)



1. 81号土坑底面炭層(西から)



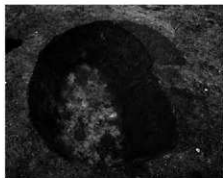
2. 81号土坑炭層断面(南西から)



3. 82号土坑全景(西から)



4. 5号土坑土層断面A-A'(南東から)



5. 5号土坑全景(南東から)



6. 33号土坑土層断面A-A'(北から)



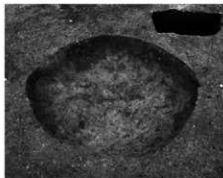
7. 33号土坑全景(北から)




8. 18号土坑土層断面A-A'(南西から)



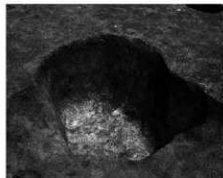
9. 14号土坑土層断面A-A'(南から)



10. 14号土坑全景(南から)



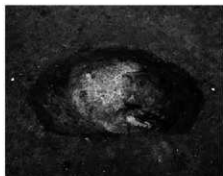
11. 17号土坑土層断面A-A'(西西から)



12. 17号土坑全景(南から)



13. 20号土坑土層断面A-A'(北西から)



14. 20号土坑全景(北西から)




15. 24号土坑・1号掘立柱建物8土層断面A-A'(西から)



1. 24号土坑・1号掘立柱建物P8全景(西から)




2. 67号土坑全景(東から)



3. 76号土坑土層断面A-A'(南から)



4. 86号土坑土層断面A-A'(南から)



5. 86号土坑全景(南東から)



6. 87号土坑全景(南東から)




7. 88号土坑土層断面A-A'(東から)



8. 88号土坑全景(南東から)



9. 84号・94号土坑土層断面A-A'(南西から)



10. 78号土坑全景(西から)



11. 79号土坑土層断面A-A'(西から)



12. 79号土坑全景(西から)



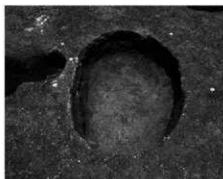
13. 85号土坑土層断面A-A'(南から)



14. 85号土坑全景(南東から)



15. 3号土坑土層断面A-A'(南から)



1. 3号土坑全景(南から)



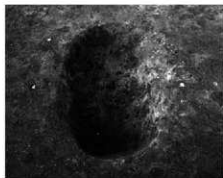
2. 9号土坑土層断面A-A'(西から)




3. 9号土坑全景(西から)




4. 83号土坑土層断面A-A'(南から)



5. 83号土坑全景(南から)




6. 91号土坑土層断面A-A'(西から)




7. 91号・92号土坑全景(西から)



8. 25号土坑土層断面A-A'(南から)



9. 25号土坑全景(東から)



10. 38号土坑土層断面A-A'(南から)



11. 38号土坑全景(南から)



12. 68号土坑土層断面A-A'(南東から)



13. 68号土坑全景(東から)



14. 69号土坑土層断面A-A'(南西から)



15. 57号土坑土層断面A-A'(南東から)



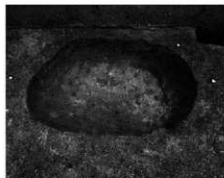
1. 57号土坑全景(南東から)



2. 4号土坑土層断面A-A'(西から)



3. 11号土坑土層断面A-A'(南西から)



4. 11号土坑全景(南西から)




5. 6号土坑土層断面A-A'(南から)



6. 6号土坑全景(南東から)



7. 10号掘立柱建物P6土層断面A-A'(北西から)



8. 10号掘立柱建物P 6 全景(西から)



9. 22号土坑土層断面A-A'(南から)



10. 22号土坑全景(南から)



11. 28号土坑土層断面A-A'(北から)



12. 28号土坑全景(北から)



13. 29号土坑土層断面A-A'(東から)



14. 29号土坑全景(東から)



15. 30号土坑土層断面A-A'(南から)




1. 30号土坑全景(西から)



2. 31号土坑全景(南から)



3. 65号土坑土層断面A-A'(南東から)



4. 65号土坑全景(南東から)



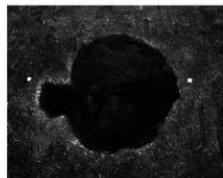
5. 77号土坑-344号ビット土層断面A-A'(西から)



6. 84号・94号土坑土層断面A-A'(南西から)



7. 84号・94号土坑全景(西から)



8. 8号土坑全景(西から)



9. 10号掘立柱建物P3土層断面A-A'(南から)



10. 10号掘立柱建物P3全景(南から)



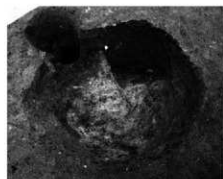
11. 13号土坑土層断面A-A'(南西から)



12. 13号土坑全景(南から)



13. 21号土坑土層断面A-A'(南から)



14. 21号土坑全景(南から)



15. 27号土坑土層断面A-A'(南から)



1. 46号土坑全景(北西から)




2. 47号土坑土層断面A-A'(南東から)



3. 47号土坑全景遺物出土状態(南から)



4. 47号土坑遺物出土状態(東から)



5. 47号土坑全景(南東から)



6. 2区遺構調査風景(南から)



7. ビット群全景(南から)



8. ビット群全景(南西から)



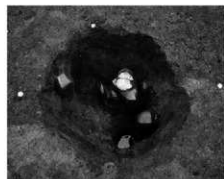
9. ビット群全景(南から)



10. ビット群全景(南から)



1. 21号ビット全景遺物出土状態(南から)



2. 22号ビット全景土師器杯(4)須恵器杯(5)出土状態全景(南西から)



3. 85号ビット遺物出土状態全景(南から)



4. 302号ビット遺物出土状態全景(東から)



5. 11号掘立柱建物P4土層断面A-A'(南から)



6. 11号掘立柱建物P6土層断面A-A'(西から)




7. 11号掘立柱建物P3土層断面A-A'(北東から)



8. 11号掘立柱建物P1土層断面A-A'(南から)



9. 11号掘立柱建物P7土層断面A-A'(南から)



10. 11号掘立柱建物P2全景(南から)



11. 11号掘立柱建物P5全景(南から)



12. 1号畠全景(南から)



1. 無名沢調査前風景(南西から)



2. 無名沢トレンチ調査風景(北西から)



3. 無名沢調査風景(西から)



4. 無名沢調査風景(西から)



5. 無名沢Aトレンチ1面全景(西から)



6. 無名沢Aトレンチ2面全景(西から)



7. 無名沢Aトレンチ3面全景(西から)



8. 無名沢Aトレンチ3面土層断面A-A'(北東から)



1. 無名沢Aトレンチ3面土層断面A-A' (南東から)



2. 無名沢Bトレンチ全景(南から)



3. 無名沢Bトレンチ全景(南西から)



4. 無名沢Bトレンチ土層断面A-A' (北から)



5. 無名沢Cトレンチ全景(南西から)



6. 無名沢Cトレンチ6号溝土層断面A-A' (南から)




7. 無名沢Cトレンチ土層断面A-A' 西半(南から)



8. 無名沢Cトレンチ土層断面A-A' 東半(南から)



1. 時沢西組屋谷戸遺跡15号溝全景(南から)



2. 時沢西組屋谷戸遺跡15号溝土層断面A-A'(南から)




3. 時沢西組屋谷戸遺跡15号溝土層断面B-B'(南から)



4. 上町遺跡14号溝全景(南から)



5. 上町遺跡14号溝土層断面A-A'(南から)



6. 上町遺跡15号溝土層断面B-B'(南から)



1. 1号道路(時沢西組屋谷)全景(南から)



2. 1号道路(上町)全景(南から)



1. 1号道路(上町)全景(東から)



2. 1号道路(上町)全景(北から)



4. 1号道路(時沢西紺屋谷戸)土層断面A-A'(南から)




3. 1号道路(時沢西紺屋谷戸)全景(北から)



5. 1号道路(時沢西紺屋谷戸)土層断面B-B'(南から)



1. 1号道路(時沢西組屋谷戸)土層断面C-C'(南から)



2. 1号道路(時沢西組屋谷戸)土層断面D-D'(南から)



3. 1号道路(時沢西組屋谷戸)土層断面E-E'(南から)



4. 1号道路(時沢西組屋谷戸)土層断面H-H'(南から)



5. 1号道路(上町)土層断面I-I'西半(南から)



6. 1号道路(上町)土層断面I-I'東半(南から)



7. 1号道路(上町)土層断面J-J'(南から)



8. 1号道路(上町)調査風景(南から)



1. 1号道路(上町)土層断面J-K西半(南から)




2. 1号道路(上町)土層断面J-K東半(南から)




3. 1号道路(上町)土層断面K-K'西端(南から)



4. 1号道路(上町)土層断面K-K'中央西半(南から)



5. 1号道路(上町)土層断面K-K'中央東半(南から)



6. 1号道路(上町)土層断面K-K'東端(南から)




7. 1号道路(上町)土層断面L-L'(南から)



8. 1号道路(上町)土層断面M-M'(南から)



1. 1号道路(上町)土層断面N-N'西半(南から)




2. 1号道路(上町)土層断面N-N'東半(南から)



3. 1号道路(上町)土層断面O-O'(南から)



4. 1号道路(上町)土層断面P-P'西半(南から)



5. 1号道路(上町)土層断面P-P'東半(南から)



6. 1号道路(上町)土層断面Q-Q'(南東から)



7. 1号道路(上町)下位79号土坑土層断面Q-Q'(南西から)



8. 1号道路(上町)土層断面R-R'(北から)



1. 1号道路(時沢西組屋谷戸)43x648グリッド掘出土状態(西から)



2. 1号道路(上町)43x7・8グリッド遺物出土状態(北から)



3. 1号道路(時沢西組屋谷戸)中央部A掘り込み全景(南から)




4. 1号道路(上町)西南部B掘り込み全景(北から)



5. 1号道路(時沢西組屋谷戸)底面と土層断面A・B(南から)



6. 1号道路(時沢西組屋谷戸)底面と土層断面C・D(南から)




7. 1号道路(時沢西組屋谷戸)底面と土層断面D(南から)



8. 1号道路(時沢西組屋谷戸)底面と土層断面F・G(南から)

4号住居



5号住居




5号住居



6号住居



8号住居



12号住居



9号住居



13号住居




1



3



4



9



銀線等の残存のないことを確認した後、
レプリカ法で型取りした潜り穴の形状

19号住居



2



13



14



15

20号住居



1



2



4



8

21号住居



14

23号住居



1



2

22号住居



7



9



22



14



15



21



23



29



30



34



35



36



37

24号住居



1



2



3



4



5



14



6

25号住居



1



2

26号住居



1



2

27号住居



1



3



9



4



10

1号竪穴状遺構



6



8



9



10



17

2 a号竪穴状遺構



1



4



6



7

2 b号竪穴状遺構



10

4号ビット



1

14号掘立柱建物



1

2 c号竪穴状遺構



19

1号溝



2号溝




4号溝



7号溝



1号溜井





39



40



49



50



51



52



53



54



66



63



58



68



73



74



76



79



84



82



86

1号溜井



87



89



90



88

遺構外出土遺物



1



2



3



4



5



6



7



8



9



10



17



11



12



18



19

1号住居



1



4



5



6




8

2号住居



1



2



4



7



8



9

3号住居



4



5



7

5号住居



4

4号住居



1



2



3



4



13



9



18



19



20



21



22

7号住居



1



2



3




4




5




6




7



8号住居



9号住居





39



44



45



46



42

10号住居



2



3



8



11



15



16



11



17



18



19



20



23



24



25



29

13号住居



1



2



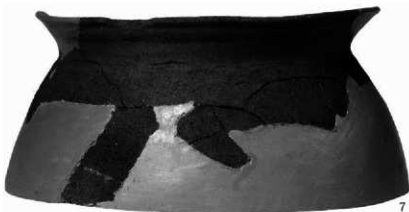
3



11



12



7



9

14号住居




1



2



3



4



9


16号住居



1



2




4



5



6



11



8



9

17号住居



1



2

18号住居



1



3



4



5

19号住居



2



4



5



3

20号住居



1



2



3



4



5



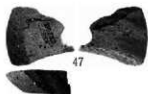
6




7



20号住居



21号住居



22号住居



3



7



10



11



5



12

23号住居



1



6



7



5



11



10



9



14



12




13

24号住居

25号住居



26号住居



27号住居



1



3



4

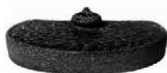


5

3号竪穴状遺構



1



2



7号掘立柱建物



5

5号溝



2



3



10



11

6号溝



5



8



7



9

7号溝



1



2



11号溝



1



2



4

土坑




2 (5土坑)



14 (33土坑)



18 (47土坑)



17 (46土坑)

ピット



1 (20ピット)



5 (22ピット)



1 (302ピット)



2 (302ピット)

無名沢Cトレンチ



1

遺構外出土遺物



8



9



12



13



16



18



19




20



21



22



23



24



25



26



27



28



29



30



31



32



33



34



35



36

上町・時沢西紺屋谷戸遺跡

14号溝(上町)

15号溝(上町)



1



2



3




5




8

1号道路



1号道路 (12号溝)



1号道路 (13号溝)



公益財団法人群馬県埋蔵文化財調査事業団調査報告書 第561集

上町・時沢西紺屋谷戸遺跡

一般国道17号(上武道路)改築工事に伴う埋蔵文化財発掘調査(その3)報告書

平成25(2013)年3月11日 印刷

平成25(2013)年3月18日 発行

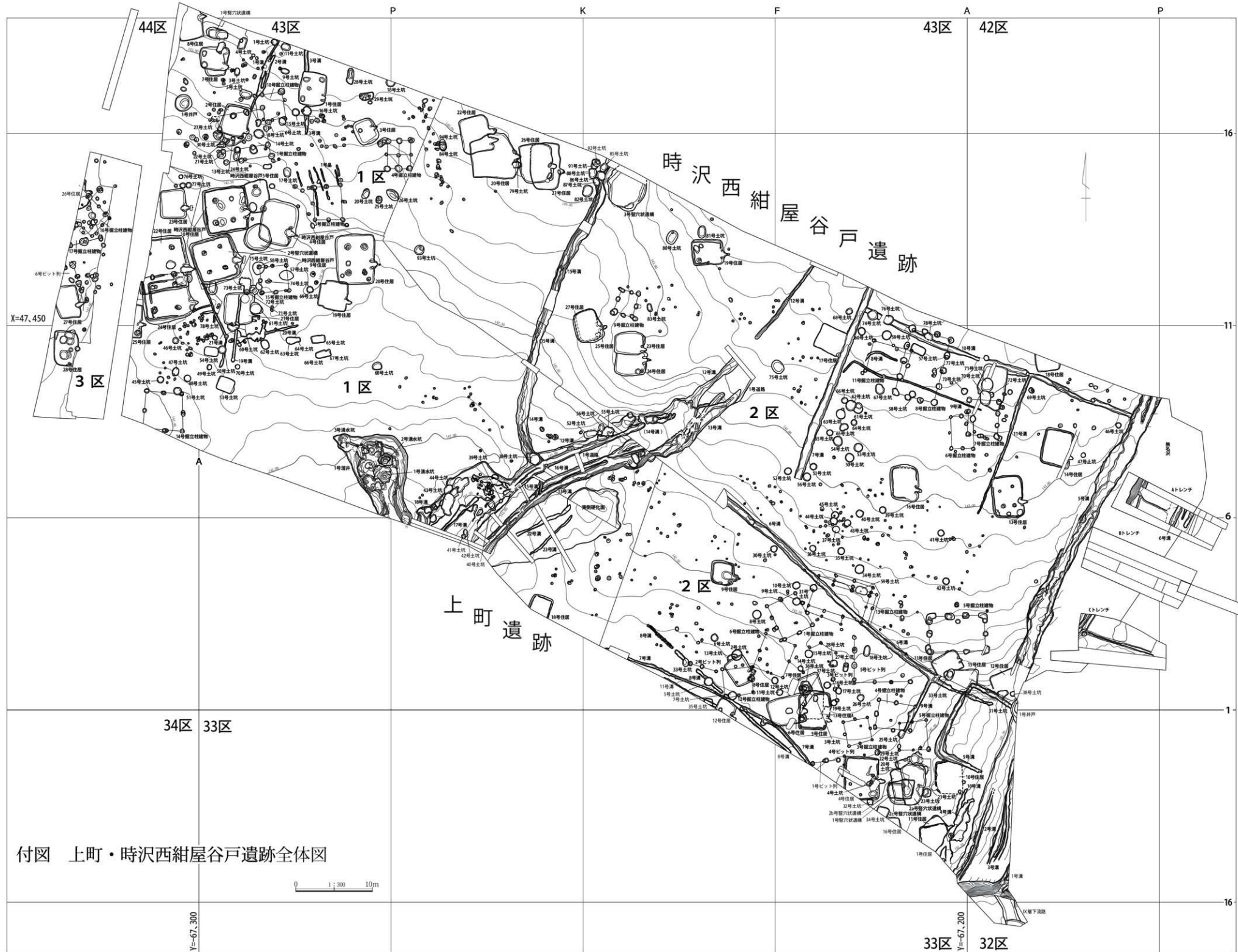
編集・発行／公益財団法人群馬県埋蔵文化財調査事業団

〒377-8555 群馬県於川市北碓町下箱田784番地2

電話(0279)52-2511(代表)

ホームページアドレス <http://www.gunmaibun.org/>

印刷／松本印刷工業株式会社



付図 上町・時沢西紺屋谷戸遺跡全体図

0 1:300 10m

V=67.300

V=67.200

33区 32区