

# 写真図版





遺跡遠景（南東から）



遺跡遠景（西から）



遺跡遠景（東から）



遺跡遠景（南から）



遺跡遠景（北から）



遺跡遠景（西から）



遺跡全景（北西から）



遺跡全景（北西から）



遺跡全景（南東から）



遺跡全景（南西から）



5区全景（北西から）



5区全景（南西から）



5区全景（北西から） 白丸が旧石器出土地点



5区全景（真上から・上が北東）



5区全景（真上から・上が北東） 白丸が旧石器出土地点





1号ブロック遺物出土状況（南東から）



1号ブロック遺物出土状況（北西から）



遺物出土状況（東から）



遺物出土状況（南から）



遺物出土状況（東から）



遺物出土状況（南東から）



遺物出土状況（南東から）



完掘状況（南東から）



遺物出土状況（南から）



完掘状況（南から）



遺物出土状況（南から）



遺物出土状況（南東から）



遺物出土状況



遺物出土状況



遺物出土状況



遺物出土状況 (No778彫刻刀形石器)



遺物出土状況 (No777細石刃核)



遺物出土状況 (No1エンドスクレイパー)



遺物出土状況 (No2彫刻刀形石器)



遺物出土状況 (No3彫刻刀形石器)



遺物出土状況 (No5彫刻刀形石器)



遺物出土状況 (No6石核)



遺物出土状況 (No7彫刻刀形石器)



遺物出土状況 (No8刮片)



遺物出土状況 (No9彫刻刀形石器)



遺物出土状況 (No16台石)




遺物出土状況 (No21エンドスクレイパー)



遺物出土状況 (No23彫刻刀形石器)



遺物出土状況 (No24彫刻刀形石器)



遺物出土状況 (No28細石刃)



遺物出土状況 (No31石核)



遺物出土状況 (No33礫器)



遺物出土状況 (No545彫刻刀形石器)



遺物出土状況 (No593スクレイパー)



土層セクション全景 (南東から)



土層セクション (東から)



土層セクション (南から)



土層セクション (南から)



土層セクション (南から)



土層セクション (東から)



土層セクション (東から)



土層セクション (東から)



土層セクション (東から)




土層セクション (東から)



土層セクション (西から)



土層セクション (南から)



土層セクション (As-YP)



As-YP (軽石) 平面検出状況



調査風景



調査風景



調査風景



調査風景



調査風景



調査風景



調査風景



調査風景



調査風景



調査風景





3区全景 (東から)



3区全景 (北東から)



3区全景 (北西から)



3区全景 (南東から)



3区1号旧石器トレンチセクション (南から)



3区3号旧石器トレンチセクション (南から)



3区5号旧石器トレンチセクション (南から)



3区8号旧石器トレンチセクション (南から)



4区2号旧石器トレンチセクション (南西から)



4区6号旧石器トレンチセクション (南東から)



6区全景 (北西から)



6区全景 (南東から)



6区全景 (東から)




6区全景 (東から)



6区1号旧石器トレンチセクション (南から)

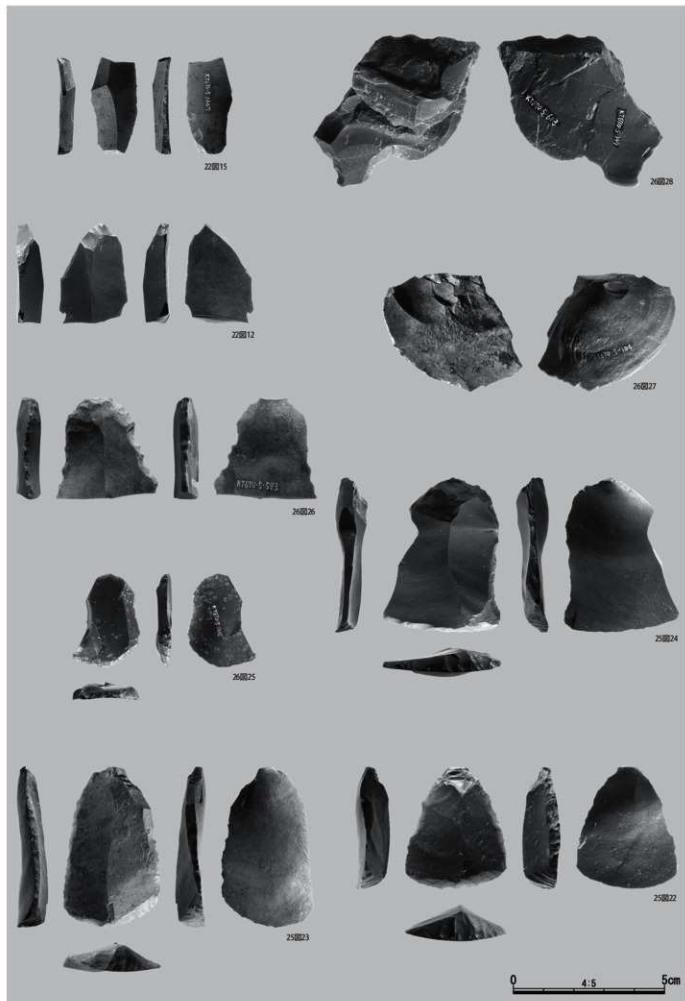


6区3号旧石器トレンチセクション (南東から)

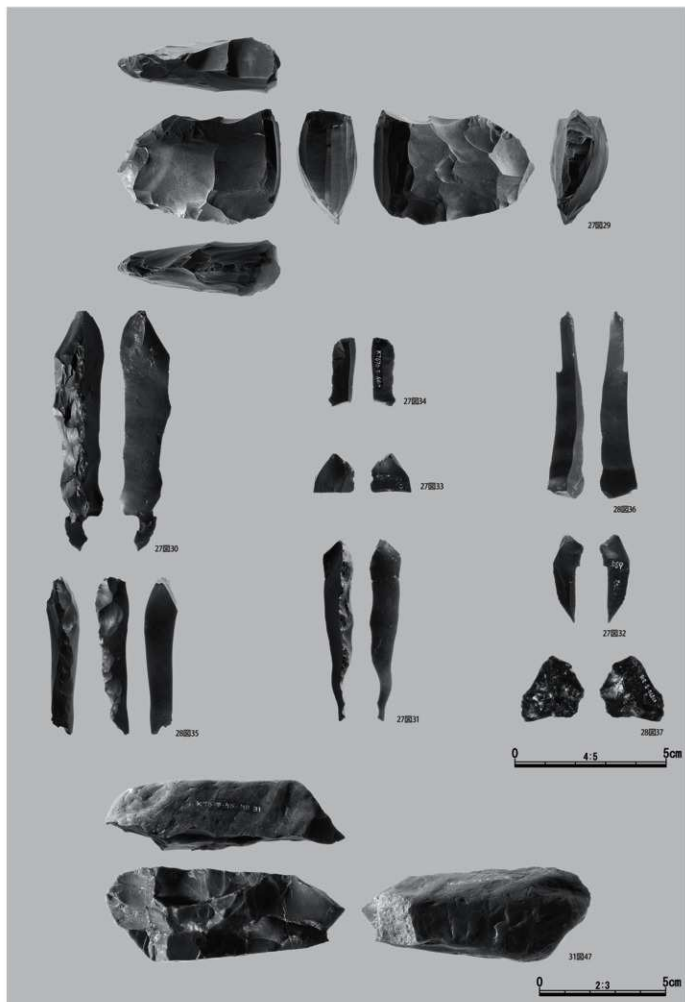





石器



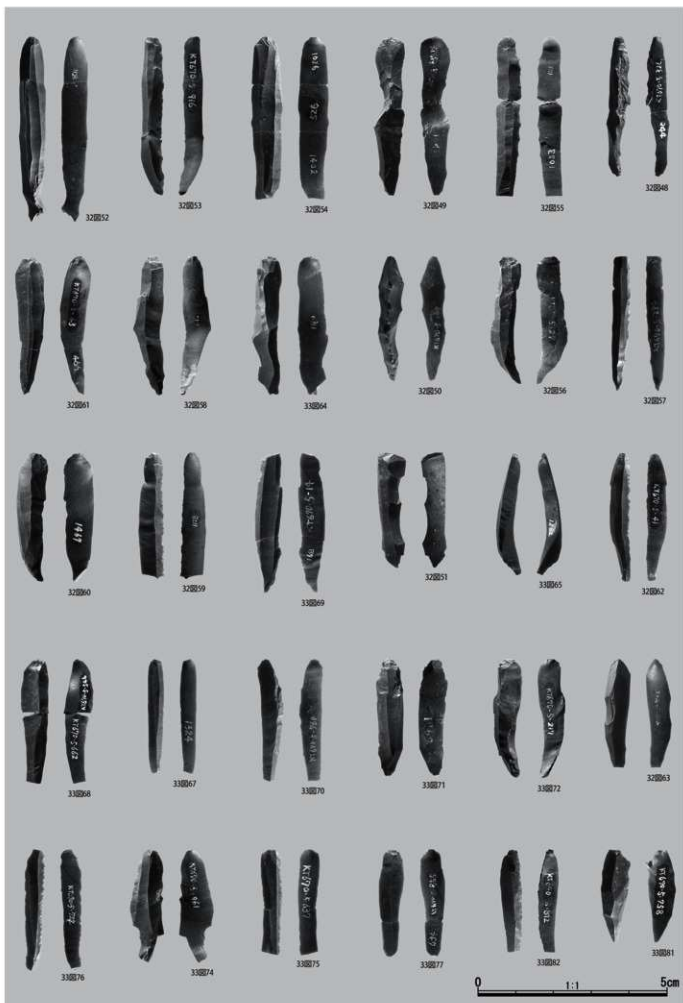
石器



石器




石器




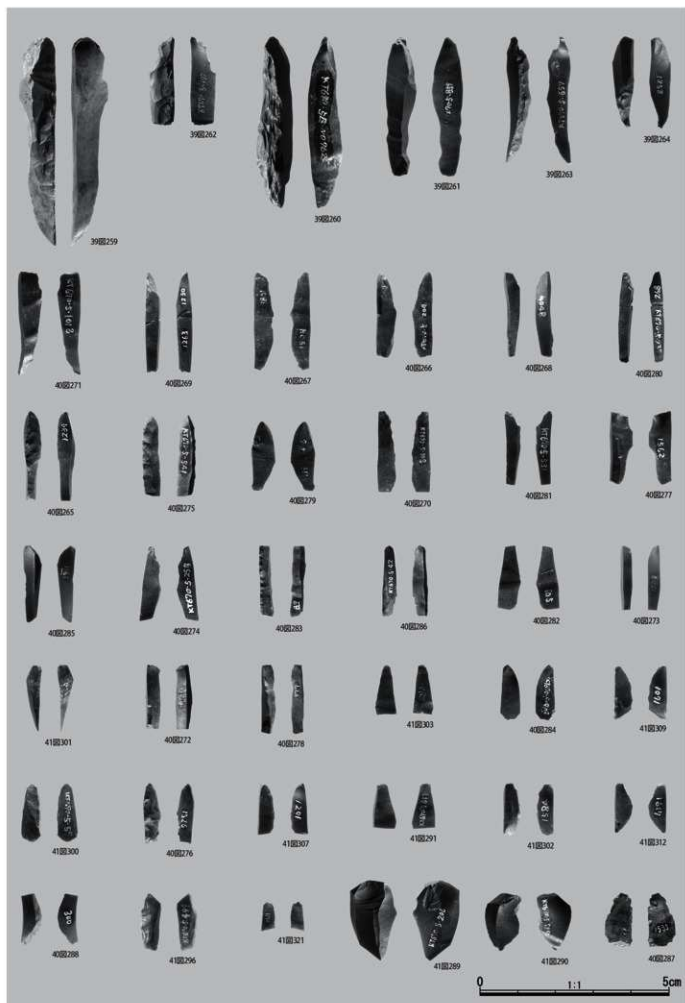


















礫石器・礫

硬質頁岩01①



硬質頁岩01③




硬質頁岩01④







硬質頁岩01⑤



硬質頁岩01⑥



硬質頁岩01⑦



硬質頁岩01⑧



0 4.5 5cm

硬質頁岩01⑨



硬質頁岩01⑩




硬質頁岩01⑪



硬質頁岩01⑬




硬質頁岩01⑫



硬質頁岩01⑭



硬質頁岩01⑮



硬質頁岩01⑯

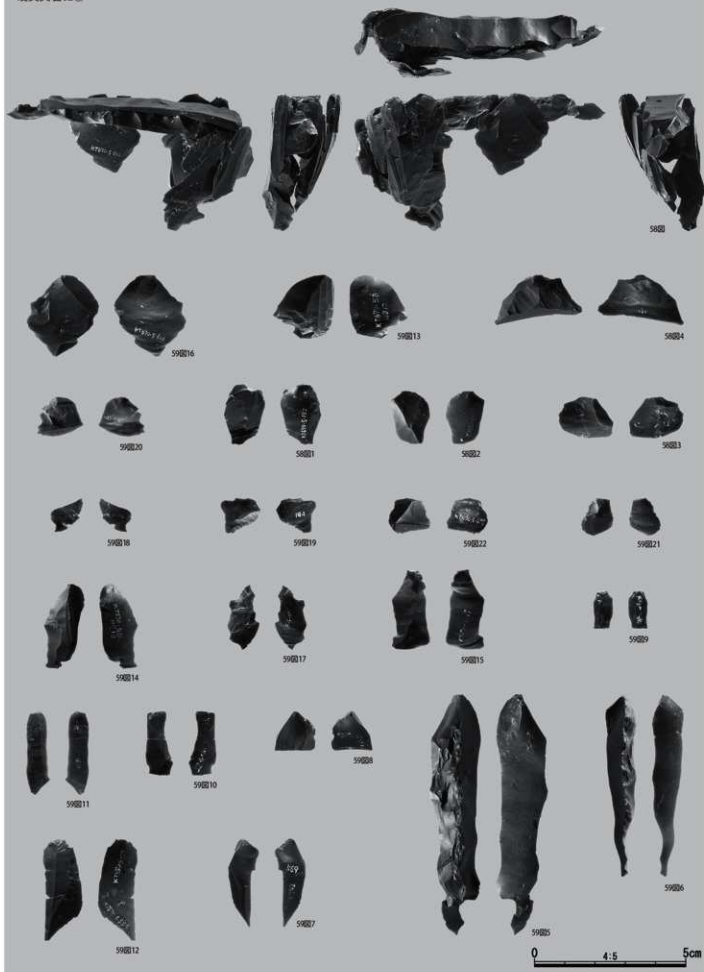


硬質頁岩01⑰







硬質頁岩02①



硬質頁岩02②



硬質頁岩02③



硬質頁岩02⑤




硬質頁岩02④



硬質頁岩02 非接合



硬質頁岩03①



硬質頁岩03②



硬質頁岩03③



硬質頁岩03④



硬質頁岩03⑤



硬質頁岩03⑥



硬質頁岩03⑦



硬質頁岩03⑧



硬質頁岩03①



硬質頁岩03②




硬質頁岩03 非接合



硬質頁岩04②



硬質頁岩04①



硬質頁岩04③



硬質頁岩04④



硬質頁岩04⑤



硬質頁岩04⑦



0 4.5 5cm

硬質頁岩04⑨



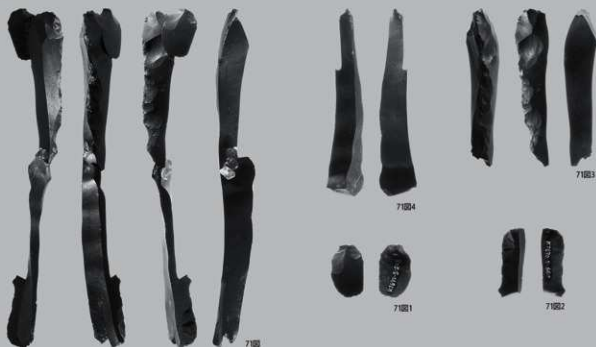
硬質頁岩04⑩



硬質頁岩04⑧



硬質頁岩05①



硬質頁岩05②



硬質頁岩05④



硬質頁岩05⑥



硬質頁岩05⑦





## 硬質頁岩05 非接合



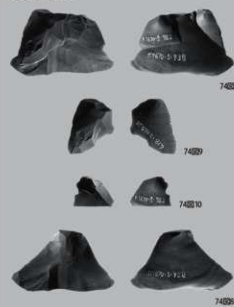
## 硬質頁岩06①



## 硬質頁岩06②



## 硬質頁岩06③



## 硬質頁岩06④

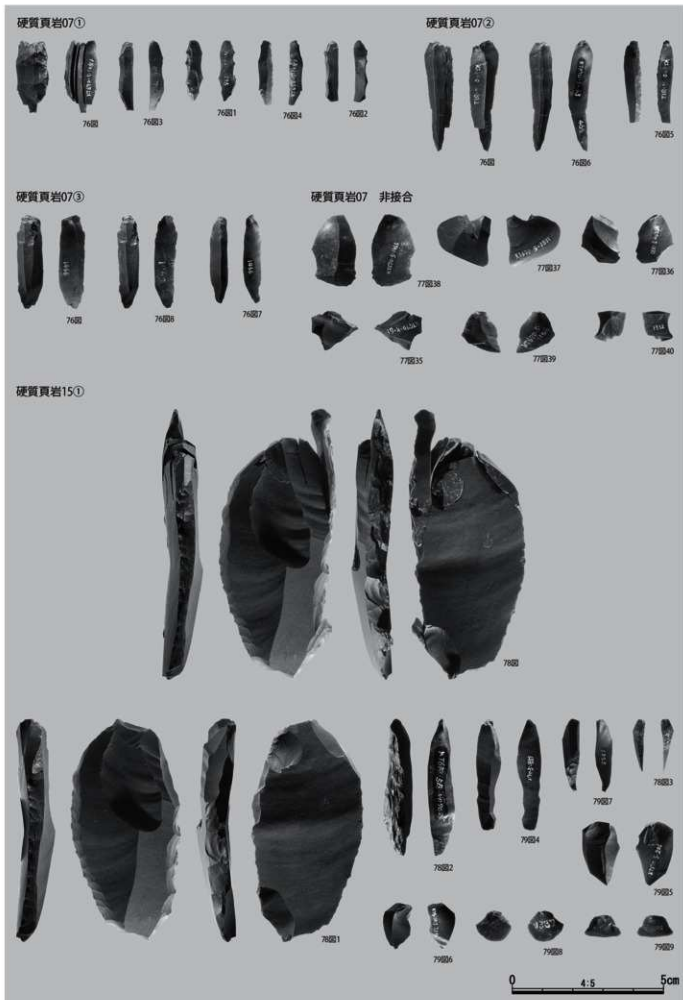


## 硬質頁岩06⑤



## 硬質頁岩06 非接合





硬質頁岩16①



硬質頁岩17①



硬質頁岩18②



硬質頁岩18①



硬質頁岩25①



硬質頁岩23①



硬質頁岩30①



硬質頁岩 单独



硬質頁岩36①



硬質頁岩36 非接合



硬質頁岩 分類不能



玉髄01①



黒曜石01①



黒曜石 分類不能



黒曜石02 非接合



黒曜石 単独

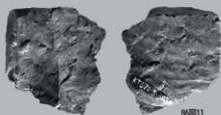


チャート01②



チャート01③



チャート01 非接合




チャート01① 個体A+個体B



チャート01① 個体A



0 2:3 5cm

チャート01① 個体A




チャート01① 個体B



9100



91004



91001



91003



91007



92014



91006



92013



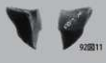
92012



91002



91008



92011




91005



92009



92010



92016



92015

0 2:3 5cm

チャート02① 個体A




チャート03①



0 2:3 5cm



チャート02② 個体B




チャート04①

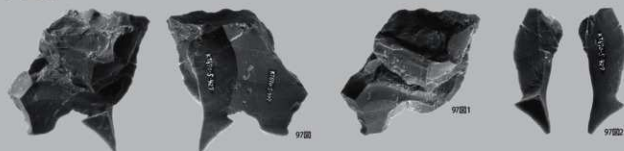


チャート04②




チャート05①

チャート04 非接合




0 2:3 5cm


チャート 単独



黑色頁岩01②



## 黑色頁岩01①




## 黑色頁岩01③



0 2-3 5cm


黑色頁岩02 非接合



黑色頁岩 单独



黑色安山岩01①



黑色安山岩01②




黑色安山岩01③



黑色安山岩01 非接合



黑色安山岩02①



黑色安山岩03①




黑色安山岩 单独



黑色安山岩03 非接合



黑色安山岩04 非接合




0 2-3 5cm

黒色安山岩 単独



ホルンフェルス01①



ホルンフェルス02 非接合



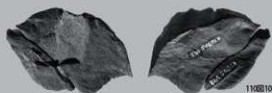
ホルンフェルス03①





ホルンフェルス03 非接合




ホルンフェルス04①



ホルンフェルス04 非接合





ホルンフェルス05 非接合



ホルンフェルス06 非接合





ホルンフェルス 単独





砂岩 単独



泥岩01 非接合



流紋岩 単独



## 報告書抄録

書名ふりがな	はちがいりいせきいち-きゅうせつきじだいへん-
書名	ハケ入遺跡1-旧石器時代編-
副書名	北関東自動車道(伊勢崎-県境)地域埋蔵文化財発掘調査報告書
巻次	
シリーズ名	財団法人群馬県埋蔵文化財調査事業団調査報告書
シリーズ番号	491
編著者名	関口博幸
編集機関	財団法人群馬県埋蔵文化財調査事業団
発行機関	財団法人群馬県埋蔵文化財調査事業団
発行年月日	20100311
作成法人ID	21005
郵便番号	377-8555
電話番号	0279-52-2511
住所	群馬県渋川市北橋町下箱田784番地2
遺跡名ふりがな	はちがいりいせき
遺跡名	ハケ入遺跡
所在地ふりがな	ぐんまけんおおたしひがしいまいずみちよう・みどりちよう
遺跡所在地	群馬県太田市東今泉町・緑町
市町村コード	10205
遺跡番号	T0434
北緯(日本測地系)	361939
東経(日本測地系)	1392259
北緯(世界測地系)	361950
東経(世界測地系)	1392248
調査期間	20030701-20050331
調査面積	23180
調査原因	道路建設
種別	包蔵地
主な時代	旧石器時代
遺跡概要	包蔵地-旧石器/文化層1-石器ブロック1
特記事項	一次堆積層のAs-YP下層から発見された湧別技法による細石刃石器群
要約	5区の微高地で検出された旧石器遺跡。石器ブロックは1カ所。総数1,665点の石器・礫が出土。細石刃・細石刃核・細石刃核スポール・エンドスクレイパー・荒屋型彫刻刀形石器・スポール・調整剥片を組成。湧別技法による細石刃石器群で、多数の接合資料を確認。他に不定形剥片石器群、礫器・台石を組成。石器石材は硬質頁岩を主体とし、他に黒曜石、玉髓、チャート、黒色頁岩、黒色安山岩、ホルンフェルスを利用。黒曜石は原産地分析により箱根産、神津島産、信州産と判定。遺物包含層の直上に一次堆積層のAs-YPが堆積していたことにより、遺跡形成年代はAs-YP降下年代を遡ることが明確となった。



財団法人群馬県埋蔵文化財調査事業団調査報告書 第491集

## 八ヶ入遺跡Ⅰ - 旧石器時代編 -

北関東自動車道（伊勢崎～県境）地域埋蔵文化財発掘調査報告書

---

平成22年3月2日 印刷

平成22年3月11日 発行

編集・発行／財団法人 群馬県埋蔵文化財調査事業団

〒377-8555 群馬県渋川市北碓町下箱田784番地の2

電話 0279-52-2511（代表）

ホームページアドレス <http://www.gunmaibun.org/>

印刷／株式会社開文社印刷所

---



