

写 真 图 版



1 遺跡の位置と周辺の地形



1 調査区と周辺の景観(北から) 上方の丸い岩は「丸岩」



2 28区 遺構出土状況(西から) 左手には吾妻川が流れる



3 18・19区 遺構出土状況(北西から)




4 29区 遺構出土状況



5 18区 遺構出土状況(北東から)



1 18区11号住居 検出状況(北西から)



2 18区11号住居 遺物出土状況(北西から)



3 18区11号住居 炉内露出土状況(南西から)



4 18区11号住居 炉全景(南西から)



5 18区11号住居 全景(北西から)

PL.4



1 18区11号住居 全景(北から)



2 18区11号住居 出入り口部(北から)



3 18区13号住居 検出状況(西から)



4 18区13号住居 全景(東から)



5 18区13号住居 全景(西から)




1 18区13号住居 出入り口部検出状況(東から)



2 18区13号住居 出入り口部検出状況(北から)



3 18区13号住居 炉全景(東から)




4 18区13号住居 掘り方全景(西から)



5 18区14号住居 全景(北から)

PL.6



1 18区14号住居 焼土確認状況(北から)



2 18区14号住居 床下礫出土状況(北から)



3 18区14号住居 掘り方全景(北から)



4 18区15号住居 検出状況(南から)



5 18区15号住居 出入り口部検出状況(北から)



6 18区15号住居 検出状況(南西から)



7 18区15号住居 出入り口部(北東から)



8 18区15号住居 全景(北東から)



1 18区15号住居 全景 (北東から)



2 18区15号住居 遺物出土状況 (西から)

PL.8



1 18区15号住居 炉内礎出土状況(北から)



2 18区15号住居 炉全景(北から)



3 18区15号住居 遺物出土状況(西から)




4 18区15号住居 遺物出土状況(北西から)



5 18区15号住居 遺物出土状況(西から)




6 18区15号住居 遺物出土状況(西から)




7 18区15号住居 遺物出土状況(東から)



8 18区15号住居 遺物出土状況(北東から)



1 18区15号住居 遺物出土状況(北東から)




2 18区15号住居 遺物出土状況(北から)



3 18区15号住居 全景(北東から)



4 18区15号住居 出入り口部(北から)



5 18区15号住居 出入り口部遺物出土状況(西から)

PL.10



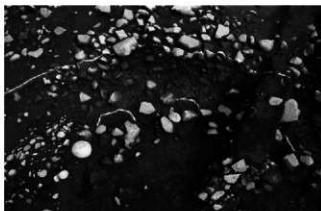
1 18区15号住居 出入り口部遺物出土状況(南西から)



2 18区15号住居 遺物出土状況(南西から)



3 18区15号住居 柱1～6確認状況(北西から)



4 18区15号住居 柱1～3確認状況(北西から)



5 18区15号住居 柱3～6確認状況(北西から)



6 18区15号住居 柱1検出状況(南から)



7 18区15号住居 柱1・2横出状況(北西から)



8 18区15号住居 柱3・4横出状況(北から)



1 18区15号住居 柱6~8検出状況(東から)



2 18区15号住居 出入り口部(北東から)



3 18区15号住居 柱穴出土状況(南から)




4 18区15号住居 出入り口部遺物出土状況(南から)



5 18区15号住居 出入り口部 柱12・13 検出状況(南から)

PL.12



1 18区15号住居 如掘り方全景 (南西から)



2 18区15号住居 出入り口部方形石囲い (北から)



3 18区15号住居 出入り口部方形石囲い (東から)



4 18区15号住居 出入り口部方形石囲い (北から)




5 18区15号住居 掘り方全景 (南から)



1 18区15号住居掘り方検出状況(南から)



2 18区5・6号列石検出状況(東から)




3 18区19号住居検出状況(南東から)



4 18区19号住居出入り口部(北東から)



5 18区19号住居出入り口部付近(北東から)



6 18区19号住居出入り口部、31号配石(南東から)



7 18区19号住居がセクション(南西から)



8 18区19号住居が内埋設土器(南西から)

PL.14



1 18区19号住居 如内埋設土器 (南西から)




2 18区19号住居、5・6号列石、31・32号配石全景 (北から)




3 18区19号住居 全景 (北西から)



4 18区32号配石 検出状況 (北から)



5 18区32号配石 全景 (北から)



1 18区19号住居掘り方全景(北西から)



2 18区19号住居、5・6号列石、31・32号配石全景(北東から)

PL.16



1 19区27号住居 検出状況(南東から)




2 19区27号住居 遺物出土状況(西から)




3 19区27号住居 遺物出土状況(南東から)



4 19区27号住居 遺物出土状況(北から)



5 19区27号住居 敷石検出状況(北西から)



6 19区27号住居 柱4セクション(北から)



7 19区27号住居 柱6セクション(北東から)



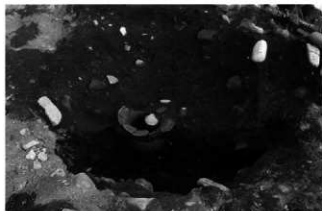
8 19区27号住居 柱穴出土状況(西から)



1 19区27号住居 炉セクション (西から)



2 19区27号住居 炉全景 (東から)



3 19区27号住居 炉セクション (西から)




4 19区27号住居 炉内埋設土器 (南から)



5 19区27号住居、18区23号配石 全景 (南東から)

PL.18



1 19区27号住居、18区23号配石(北から)



2 19区27号住居 出入り口部、18区23号配石(南西から)



3 19区27号住居出入り口部 柱17・18 検出状況(南から)




4 19区27号住居 出入り口部(東から)



5 19区40号住居 確認状況(南東から)



6 19区40号住居 礫出土状況(南東から)



7 19区40号住居 礫出土状況(北東から)



8 19区40号住居 礫出土状況(西から)



1 19区40号住居 遺物出土状況(西から)



2 19区40号住居 北側礫出土状況(北西から)



3 19区40号住居 炉、3号土器埋設遺構(南西から)



4 19区40号住居 出入り口部セクション(南西から)



5 19区40号住居 全景(北西から)



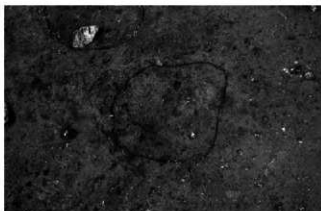
1 19区40号住居出入口部柱14～17セクション(南東から)




2 19区40号住居出入口部柱1・14～17検出状況(南から)



3 28区16号住居 検出状況(南から)




4 28区16号住居 焼土確認状況(南東から)



5 28区17号住居 検出状況(北から)



6 28区17号住居 焼土検出状況(西から)



7 28区18号住居、10・11号列石 全景(南から)



8 28区11号列石 立石(北西から)



1 28区18号住居 全景 (南東から)



2 28区18号住居 敷石検出状況 (北西から)



3 28区18号住居 軒全景 (北西から)



4 28区18号住居 全景 (南西から)



5 28区18号住居 掘り方検出状況 (西から)



1 28区18号住居、10・11号列石、16号配石 全景(西から)



2 28区18号住居、10・11号列石、16号配石 全景(南西から)




1 28区16号配石セクション(南西から)



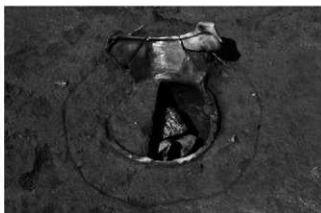
2 28区16号配石 全景(北西から)



3 28区20号住居 全景(南東から)



4 28区20号住居 石全景(南東から)



5 28区20号住居内 土器埋設遺構(南から)



1 28区20号住居内土器埋設遺構(東から)



2 28区20号住居掘り方全景(南東から)



3 29区住居、列石、配石 検出状況(西から)



4 29区3号住居 全景(南東から)



5 29区3号住居 全景(北東から)



1 29区3号住居 全景 (南東から)



2 29区3号住居 全景 (北西から)



1 29区3号住居 敷石検出状況 (東から)



2 29区3号住居 セクション (北東から)



3 29区3号住居 北側岡堤帯礫 (北から)



4 29区3号住居 南側岡堤帯礫 (北西から)



5 29区3号住居 検出状況 (南西から)



6 29区3号住居 出入り口部付近 石柵出土状況 (北から)



7 29区3号住居 炉全景 (北西から)




8 29区3号住居 炉内埋設土器 (西から)



1 29区3号住居 炉セクション(南西から)



2 29区3号住居 炉内埋設土器除去後の状況(南西から)



3 29区3号住居 柱5出土状況(北西から)



4 29区3号住居 柱4出土状況(北西から)



5 29区3号住居 掘り方検出状況(南から)



6 29区3号住居 石棒出土状況(北西から)



7 29区3号住居 掘り方セクション(東から)



8 29区3号住居 掘り方セクション(東から)



1 29区3号住居 掘り方セクション(南西から)




2 29区3号住居下1・2号列石検出状況(南西から)



3 29区4号住居 検出土状況(北東から)



4 29区4号住居 遺物出土状況(北から)



5 29区4号住居 敷石出土状況(西から)



6 29区1・2号列石 全景(南西から)



7 29区1・2号列石 全景(北から)



8 29区4号住居 全景(西から)



1 29区4号住居 出入り口部 (西から)



2 29区4号住居 出入り口部 (東から)



3 29区4号住居 全景 (東から)



4 29区4号住居 全景 (南から)



5 29区4号住居 炉検出状況 (西から)



6 29区4号住居 炉全景 (西から)




7 29区4号住居 炉内埋設土器除去後の状況 (南から)



8 29区4号住居 掘り方セクション (南西から)



1 29区4号住居 全景(南東から)



2 29区4号住居 全景(南西から)



1 29区6号住居 検出状況 (東から)



2 29区6号住居 出入口部 (西から)




3 29区6号住居 出入口部付近 (東から)



4 29区6号住居 焼土 (南東から)




5 29区6号住居 焼土完掘状況 (南から)



1 29区6号住居 検出状況(北から)



2 29区6号住居 骨片出土状況(南から)



3 29区6号住居 敷石検出状況(南東から)



4 29区6号住居 敷石検出状況(北東から)




5 29区6号住居 炉確認状況(北東から)



6 29区6号住居 炉検出状況(北西から)



7 29区6号住居 出入り口部付近方形石囲い(北東から)



8 29区6号住居 出入り口部付近方形石囲い(南東から)



1 29区6号住居 炉セクション(南東から)



2 29区6号住居 炉内礫出土状況(北西から)



3 29区6号住居 炉内礫除去後の状況(北西から)



4 29区6号住居 炉内礫除去後の状況(北東から)



5 29区6号住居 炉、方形石囲い(北西から)



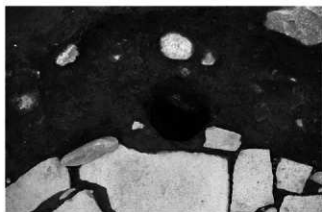
6 29区6号住居 炉セクション(南から)



7 29区6号住居 柱7付近炭化材出土状況(南東から)



8 29区6号住居 柱7炭化材出土状況(南から)




1 29区6号住居 柱4出土状況(南西から)



2 29区6号住居 柱5出土状況(西から)



3 29区6号住居 柱6出土状況(北西から)



4 29区6号住居 柱8出土状況(北から)




5 29区6号住居 全景(南西から)



1 29区6号住居 全景(北東から)



2 29区6号住居 全景(南東から)



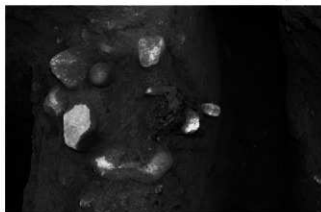
1 29区6号住居 掘り方検出状況 (南西から)



2 29区6号住居 掘り方セクション (南西から)



3 29区6号住居 柱7セクション (南西から)



4 29区6号住居 柱7炭化材出土状況 (南西から)



5 29区8号住居 検出状況 (南から)



6 29区8号住居 全景 (南西から)



7 29区8号住居 炉全景 (南西から)



8 29区8号住居 炉内埋設土器 (南から)



1 29区18号住居、16号配石 全景 (南西から)



2 29区18号住居 遺物出土状況 (南西から)



3 29区18号住居 遺物出土状況 (西から)






4 29区18号住居 全景 (南から)



5 29区18号住居 炉全景 (南から)




18区11号住居出土遺物(1)






18 区 11 (2) · 13 (1) 号住居出土遺物

PL.40



18 区 13 (2) · 14 (1) 号住居出土遺物



PL.42



15 住-25



15 住-26




15 住-27



15 住-28



15 住-29



15 住-30



15 住-32



15 住-33



15 住-34



15 住-35



15 住-36



15 住-37



15 住-38



15 住-39



15 住-40



15 住-41



15 住-42



15 住-43



15 住-44

18区15号住居出土遺物(2)




15住-46



15住-48



15 住-45



15 住-47



15 住-49



15 住-51



15 住-50



15 住-52



15 住-54



15 住-58



15 住-59



15 住-53




15 住-60



15 住-55




15 住-56



15 住-61

18 区 15 号住居出土遺物 (4)



18区15号住居出土遺物(5)



15 住-91



15 住-94



15 住-92



15 住-93



15 住-95



15 住-96



15 住-97



15 住-99



15 住-100



15 住-101



15 住-102



15 住-103



15 住-104



15 住-105



15 住-106



18区15号住居出土遺物(7)

PL.48



15 住-146



15 住-147



15 住-148



15 住-149



15 住-150



15 住-151



15 住-152




15 住-154



15 住-153




15 住-155




18区19号住居、5号列石(1)出土遺物

PL.50



18区5(2)·6(1)号列石出土器物



18区6(2)·5·6号列石、31·32号配石出土遗物

PL.52




19区27号住居出土遺物(1)



19区27号住居出土遺物(2)

PL.54



19区27(3)号住居、18区23(1)号配石出土遺物




23配-8



23配-9



23配-10



23配-11



23配-13



23配-7



23配-12



23配-14

18区 23号配石出土遺物(2)

PL.56



23配-15



23配-16



23配-17



23配-18



23配-19



40住-1



40住-2



40住-3



40住-4



40住-5



40住-6



40住-7



40住-8



40住-9



40住-10



40住-11



40住-13



40住-14



40住-17



40住-18



40住-20



40住-21



40住-22



40住-23



40住-24



40住-25



40住-26



40住-27



40住-28



40住-29



40住-30



40住-31






40住-32



40住-33

18区23(3)号配石、19区40(1)号住居出土遺物



19区40(2)・28区16・17(1)号住居出土遺物

PL.58



17住-8



18住-1

18住-2

18住-3



18住-4

18住-5



18住-6

18住-7

18住-8



18住-9

18住-10

18住-11



18住-12

18住-13

18住-14



18住-15

18住-16

18住-17



10列-1


10列-2

10列-3



10列-6


10列-7



11列-1

11列-3

11列-4





10列-8

10列-9

10列-11

10列-12



28区 16号配石、20(1)号住居出土遺物



20 住-26



20 住-27



20 住-28



20 住-30



20 住-31



20 住-32



20 住-33



20 住-34



20 住-35



20 住-36



20 住-38



20 住-39



20 住-40




20 住-41



20 住-42




20 住-43




28区20(3)・29区3(1)号住居出土遺物

PL.62




29区3号住居出土遺物(2)



29区 3号住居出土遺物(3)

PL.64



29区 3号住居出土遺物(4)



3 ft-139



3 ft-140



3 ft-141



3 ft-142



3 ft-143



3 ft-144



3 ft-145



3 ft-149



3 ft-146



3 ft-148




3 ft-147



3 ft-150

29区3号住居出土遺物(5)



29区3(6)・4(1)号住居出土遺物



29区4号住居出土遺物(2)



4 住-50



4 住-51



4 住-52



4 住-53



4 住-55



4 住-56



4 住-58



4 住-54



4 住-59



4 住-60



4 住-62



4 住-63



4 住-64




4 住-65




4 住-66

29 区 4 号住居出土遺物 (3)




29区4(4)号住居、1(1)号列石出土遺物

PL.70




29区1(2)·2号列石、6(1)号住居出土遺物




29 区 6 号住居出土遺物 (2)

PL.72





29区6号住居出土遺物(3)



29区6号住居出土遺物(4)

PL.74



29区7・8号住居出土遺物



18 住-1



18 住-2



18 住-3



18 住-4



18 住-6



18 住-7



18 住-8



18 住-9



18 住-10



18 住-11



18 住-12



18 住-14



18 住-15



18 住-16



18 住-17



18 住-18



18 住-19



18 住-20



18 住-21



18 住-22



18 住-23



18 住-24



18 住-25





18 住-26



18 住-27

PL.76



29区 18(2)号住居、16号配石出土遺物

(財)群馬県埋蔵文化財調査事業団調査報告書第462集

横壁中村遺跡(8) 一縄文時代後期住居編1一

ハッ場ダム建設工事に伴う埋蔵文化財発掘調査報告書第29集

平成21年3月10日 印刷

平成21年3月25日 発行

発行／編集 (財)群馬県埋蔵文化財調査事業団

〒377-8555 群馬県渋川市北橋町下箱田784-2

電話 0279-52-2511 (代表)

ホームページアドレス <http://www.gunmaibun.org/>

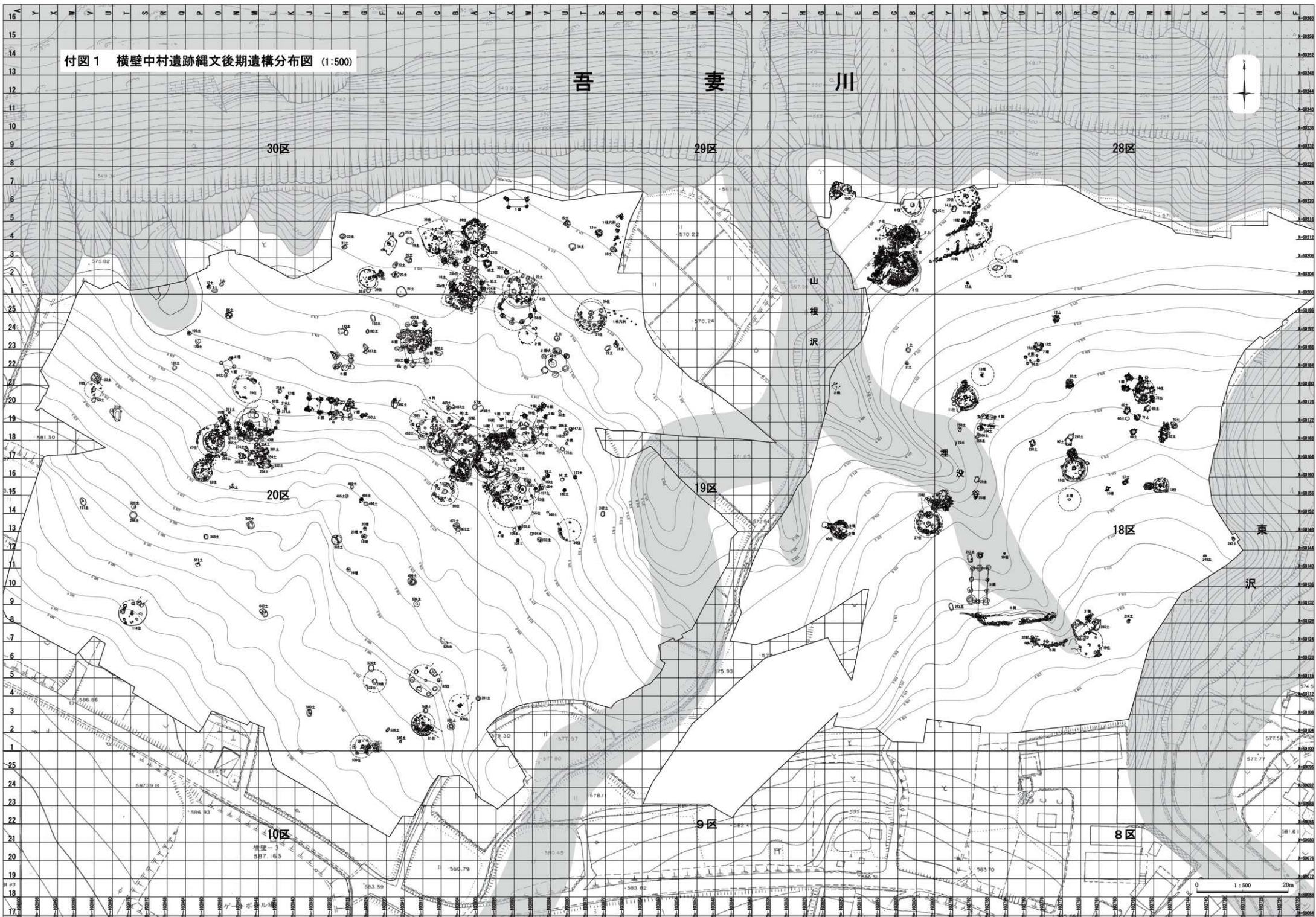
印刷／川島美術印刷株式会社



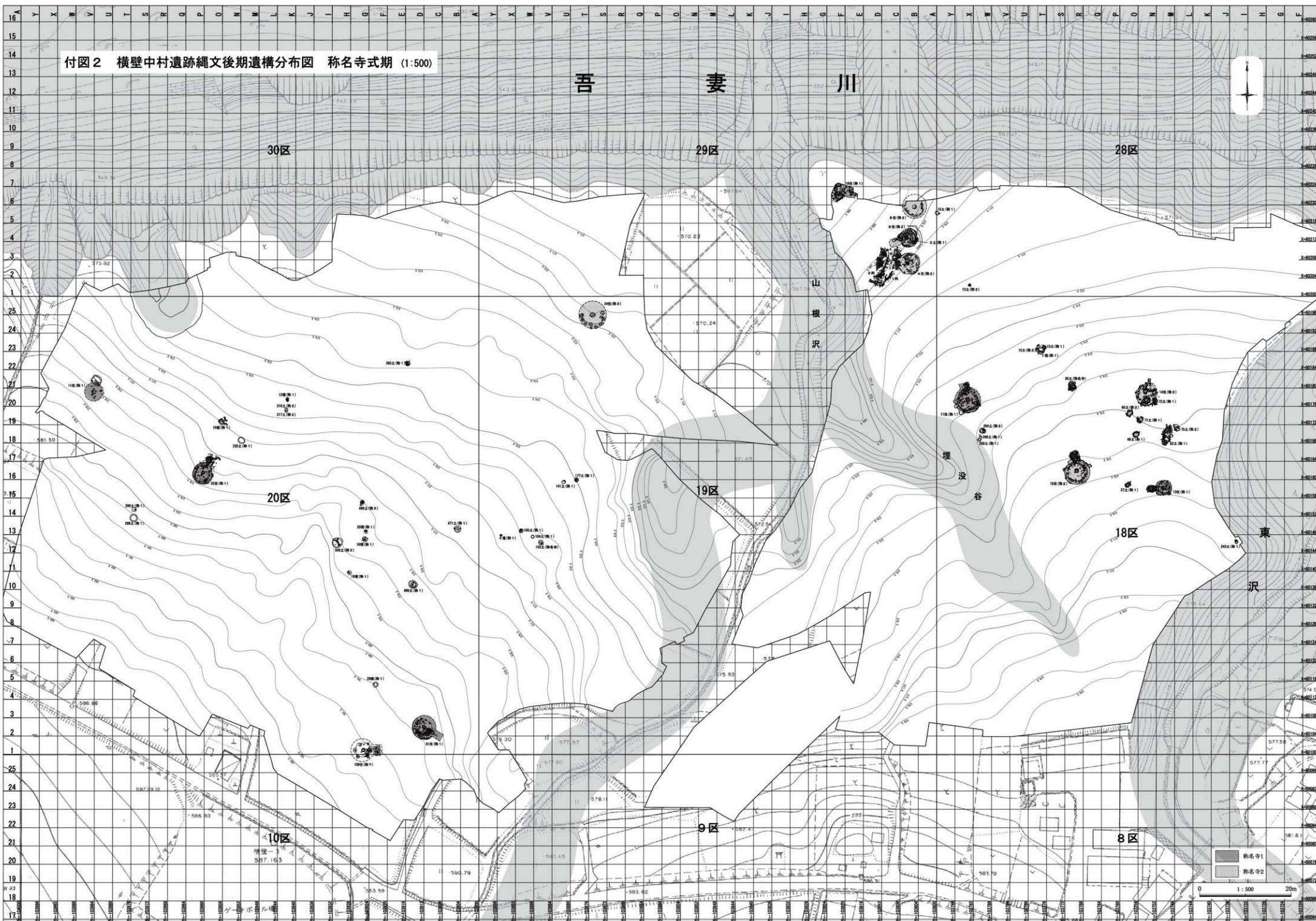
横壁中村遺跡(8) — 縄文時代後期住居編1 — 付図

- | | | |
|-----|---------------------------------------|-----------|
| 付図1 | 横壁中村遺跡縄文時代後期遺構分布図 | (1 : 500) |
| 付図2 | 横壁中村遺跡縄文時代後期遺構分布図
— 称名寺式期 — | (1 : 500) |
| 付図3 | 横壁中村遺跡縄文時代後期遺構分布図
— 堀之内式期 — | (1 : 500) |
| 付図4 | 横壁中村遺跡縄文時代後期遺構分布図
— 加曾利B式期~高井東式期 — | (1 : 500) |

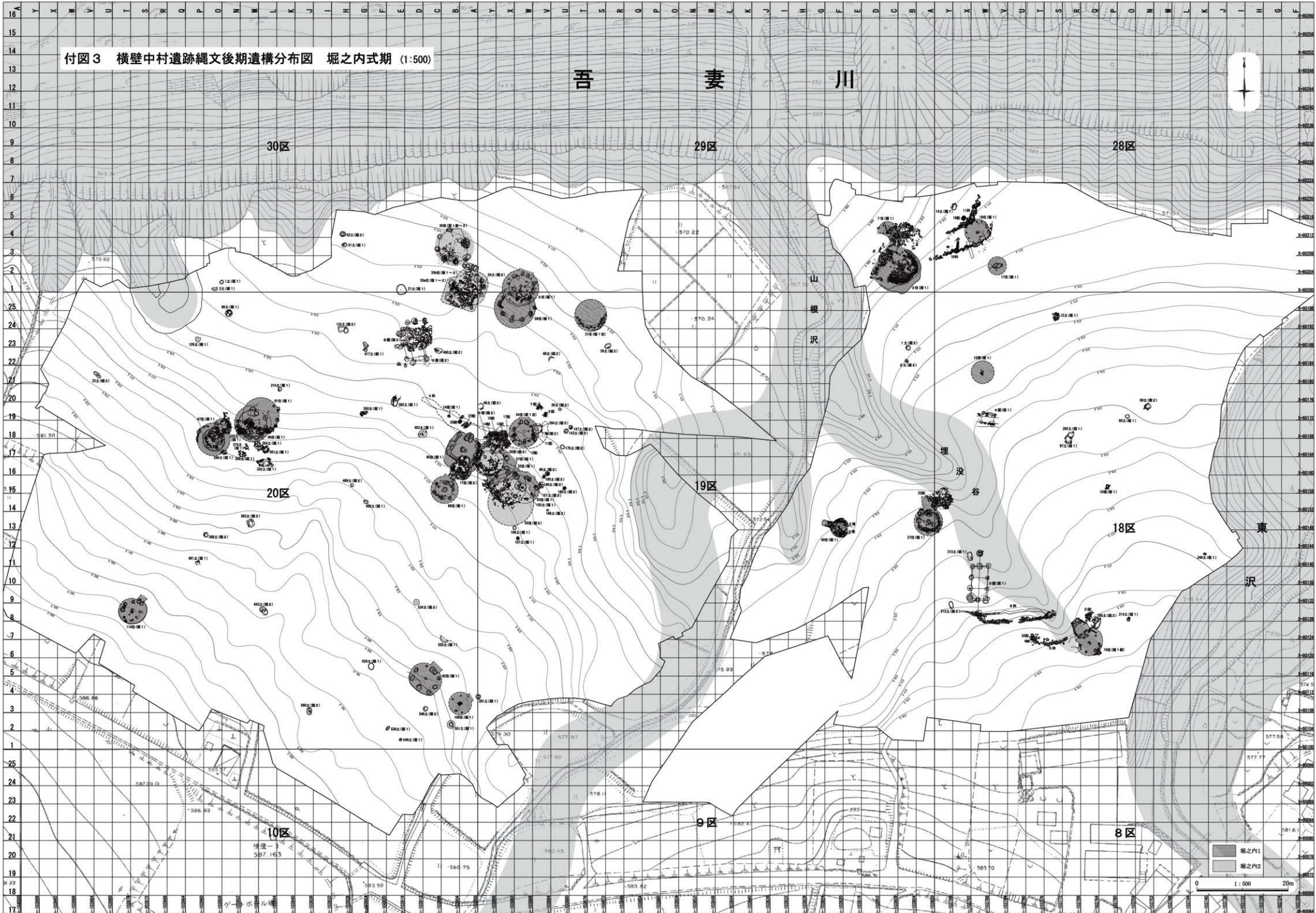
付図1 横壁中村遺跡縄文後期遺構分布図 (1:500)



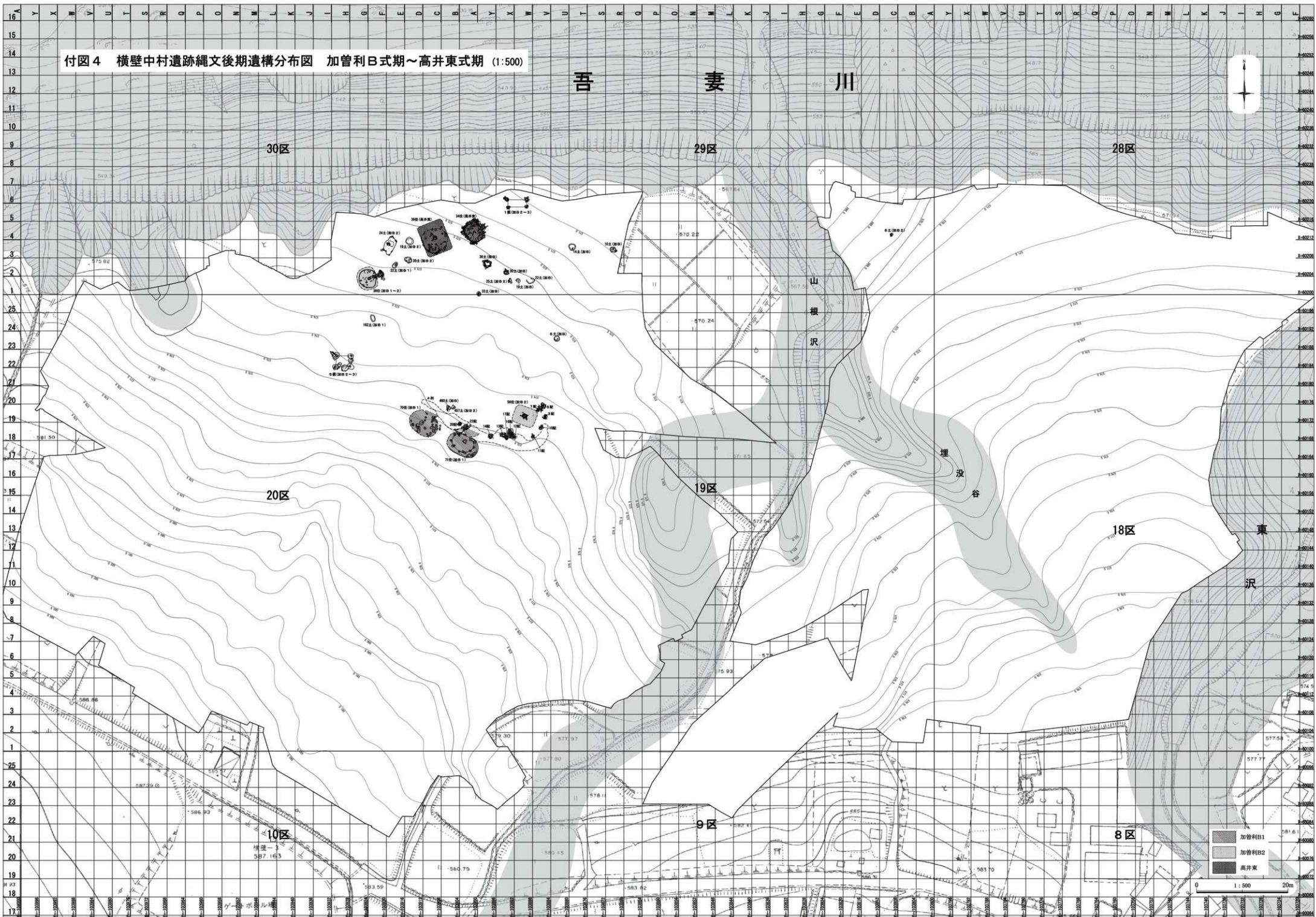
付図2 横壁中村遺跡縄文後期遺構分布図 称名寺式期 (1:500)



付図3 横壁中村遺跡縄文後期遺構分布図 堀之内式期 (1:500)



付図4 横壁中村遺跡縄文後期遺構分布図 加曾利B式期～高井東式期 (1:500)



吾妻川

山根沢

埋没谷

東沢

30区

29区

28区

20区

19区

18区

10区

9区

8区



横壁中村遺跡(8)－縄文時代後期住居編－

財団法人群馬県埋蔵文化財調査事業団

榑崎 修一郎

『横壁中村遺跡(8)－縄文時代後期住居編－』抜刷 p.221－224

財団法人群馬県埋蔵文化財調査事業団 2009年3月10日発行

部となり、イノシシでは下顎骨・上腕骨遠位部・脛骨遠位部・肩甲骨・踵骨となつたという(西本, 1995)。また、他の研究では、シカでは肩甲骨・上腕骨遠位部・脛骨遠位部・踵骨・距骨・尺骨・寛骨が多く、イノシシでは肩甲骨・上腕骨遠位部・尺骨・踵骨・寛骨が多いという結果も報告されている(真貝, 1996)。さらに、鳥浜浜貝出土シカとイノシシの分析では、シカは集落本拠地であり、イノシシは狩猟キャンプであると推定され、シカの狩猟時期は夏〜秋(8月〜9月)にかけて捕獲し、イノシシの狩猟時期は1年を通じて捕獲したが、特に冬〜春にかけて集中的に捕獲したと推定されている(内山, 2005・2007)。

横壁中村遺跡の場合、現時点では、シカが多クイノシシが少ない傾向があり、かつ頭蓋骨や下顎骨が少なく四肢骨が多い傾向にある。これは、何を意味するかは全貌を待たなければならないが、現代のハンターが行うような頭蓋骨を別の場所に捨てるというような行為もあったのかもしれない。

引用文献〔著者名のアルファベット順〕

- 阿部友寿 2004 遺跡更新における骨類の出土例、「古代」、(116) : 19-42。
八谷 昇・大森明記 1994 『骨格標本作法』, 北海道大学図書刊行会
本郷一英 1991 「哺乳動物遺体に残された解体痕の研究」,
『国立歴史民俗博物館研究報告』, 29 : 149-195。
金子浩昌 1984 「第4章. 動物遺体分析・調査」, 『なすな原遺跡. 全平野遺跡調査』, p.589-605。
金子浩昌 1989 「第Ⅲ章. 金生遺跡出土の獣骨」, 『金生遺跡Ⅱ』, 山形県教育委員会, p.222-242。
金子浩昌 1990a 「長野県小諸市郷土遺跡出土の脊椎動物遺体」, 『日光房遺跡』, 穂谷町教育委員会, p.185-204。

- 横崎修一郎 2008 「横壁中村遺跡土坑出土獣骨」, 『横壁中村遺跡(6)土坑編』, (財)群馬県埋蔵文化財調査事業団, p.293-296。
横崎修一郎 2009a 「横壁中村遺跡(9)住居出土獣骨」, 『横壁中村遺跡(9)』, (財)群馬県埋蔵文化財調査事業団, p.348
横崎修一郎 2009b 「横壁中村遺跡(9)住居出土獣骨」, 『横壁中村遺跡(9)』, (財)群馬県埋蔵文化財調査事業団, p.349
西本豊弘 2002 「哺乳動物骨格図集(1)」, 『動物考古学』, (19) : 93-119。
西本豊弘 2008 「動物骨格図集(6)」, 『動物考古学』, (25) : 89-105。
松井 幸 2008 「動物考古学」, 京都大学学術出版会
宮崎重雄 1978 「V. 群馬県桐生市千瀬谷戸遺跡見附町宅内1号住居跡出土の獣骨類」, 『千瀬谷戸遺跡発掘調査報告書』, 千瀬谷戸遺跡発掘調査会, p.125-134。
宮崎重雄 1980 「千瀬谷戸遺跡出土の獣骨類について」, 『桐生史苑』, p.27-36。
宮崎重雄 1991 「V. 矢島遺跡出土の獣骨類について」, 『矢島遺跡発掘調査報告書』, 桐生町教育委員会, p.44-48。
宮崎重雄 1993 「2. 原ヶ谷戸遺跡出土の獣骨について」, 『原ヶ谷戸・流下』, (財)埼玉県埋蔵文化財調査事業団, p.351-359。
宮崎重雄 2005 「矢島遺跡出土の獣骨について」, 『上組北条遺跡群Ⅱ』, 月夜野町教育委員会, p.265-268。
新井 隆 1985 「縄文時代後期における獲れた獣骨について」, 『日本史の要綱』, 六興出版, p.125-153。
茂原信生・小野寺 登・長井秀雄 1982 「第10章. 乙女不動原北浦遺跡出土の哺乳動物遺体について」, 『乙女不動原北浦遺跡』, 小山市教育委員会, p.433-436。
茂原信生・馬場悠男・芹澤雅夫・小野寺 登・長井秀雄 1983 「第4編. 道平遺跡出土の獣骨について」, 『道平遺跡の研究』, 福島県大槻町教育委員会, p.212-215。
真貝利香 1996 「縄文遺跡から出土したイノシシ・シカ遺体における四肢骨の出土比率について」, 『民族考古』, (3) : 43-62。
読売探己 2008 「1. 縄文人の動物観」, 『人と動物の日本史1. 動物の考古学』, 吉川弘文館, p.10-34。
富岡直人・浅利洋美 2002 「10. 元屋敷遺跡出土動物遺体の分析」, 『元屋敷遺跡Ⅱ』, 朝日村教育委員会, p.334-340。
内山純哉 2005 「第3章. 縄文人の移動生活」, 『日本の狩猟採集文化』, 臨春館出版, 共済思軒社, p.45-97。
内山純哉 2007 「縄文の動物考古学」, 朝倉友之郎・von den Driesch, A. 1976 "A Guide to the Measurement of Animal Bones from Archaeological Sites", Peabody Museum, Harvard University

横壁中村遺跡29区6号住居出土獣骨

横崎修一郎

はじめに

横壁中村遺跡は、群馬県吾妻郡長野原町に所在する。本遺跡は、八ッ場ダム建設に伴う発掘調査で、(財)群馬県埋蔵文化財調査事業団により、平成8(1996)年〜同16(2004)年まで実施された。本遺跡では、住居及び土坑から主に縄文時代の焼骨(獣骨)が多数出土しているが、今回は29区6号住居出土獣骨を報告する。今回報告する獣骨も、すべて焼骨である。

本住居は、柄鏡形敷石住居で方形石囲炉を伴い、称名式2式縄文土器を伴出しており、時代の縄文時代後期に比定されている。報告書担当の黒澤照弘氏によれば、同氏が担当して平成20(2008)年3月に刊行した『横壁中村遺跡(6)土坑編』で本報告者が出土獣骨を報告した29区3号土坑は、土坑ではなく本住居履土の一部である可能性が高いという。

この、29区3号土坑からは、ニホンジカ(*Cervus nippon*)の右上腕骨遠位端片・右橈骨近位端片・右大腿骨遠位端片やニホンイノシシ(*Sus scrofa*)の右大腕骨片が出土している(横崎, 2008)。

また、今回の獣骨の同定でも、ニホンジカ及びニホンイノシシが同定されたので、以下にニホンジカとニホンイノシシに分けて報告する。これらの獣骨は、大きな傾向として、頭蓋骨片が少なく、四肢骨片が多いという点共通して認められる。しかしながら、小片が多いため、同定可能に耐える獣骨は少ない。なお、獣骨の計測方法は、フォン・テン・ド・リースch [von den Driesch] の方法に従った(von den Driesch, 1976)。

1. ニホンジカ (*Cervus nippon*)

ニホンジカと同定された部位は、左踵骨である。白色を呈しており、約900℃以上で焼成されたと推定される。ほぼ完形で、最大長【GL】約90mm・最大幅【GB】約25mmである。カットマークは、認められなかった。シカでは、上腕骨・脛骨・橈



図1 横壁中村遺跡29区6号住居出土ニホンジカ出土部位図(八谷・大森司, 1994を改変)



写真1 横壁中村遺跡29区6号住居出土ニホンジカ左踵骨内面観



写真2 横壁中村遺跡29区6号住居出土ニホンジカ左踵骨上面観



写真3 横壁中村遺跡29区6号住居出土ニホンジカ左踵骨外面観

第4章 調査の成果とまとめ

骨・下顎骨にカットマークが多いという（本郷、1991）。骨化は完了しており、成獣である。性別は、不明である。

2. ニホンイノシシ (*Sus scrofa*)

ニホンイノシシと同定された部位は、右尺骨滑車部・中手骨頭部。左踵骨である。どれも、白色を呈しており、約900℃以上で焼成されたと推定される。

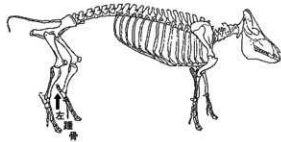


図2 横壁中村遺跡29区6号住居出土
ニホンイノシシ出土部位図

(1) 右尺骨滑車部

全長約35mmの右尺骨滑車部である。カットマークは、認められなかった。性別及び死亡年齢は、不明である。



写真4 横壁中村遺跡29区6号住居出土ニホンイノシシ左尺骨

(2) 中手骨頭部

幅約14mmの中手骨頭部である。骨化は、完了し



写真5 横壁中村遺跡29区6号住居出土ニホンイノシシ中手骨

ていない状態である。この骨化は、約3歳前後で完了すると言われているので、死亡年齢は、約3歳以下であると推定される。性別は、不明である。

(3) 左踵骨

一部、遠位端及び外側面が破損している。最大長[GL]は現状で約(62mm)・最大幅[GB]約18mmである。

わずかなカットマークが、外側面に認められた。イノシシでは、寛骨・距骨・踵骨・脛骨・上腕骨に



写真6 横壁中村遺跡29区6号住居出土
ニホンイノシシ左踵骨内側面観



写真7 横壁中村遺跡29区6号住居出土
ニホンイノシシ左踵骨上面観



写真8 横壁中村遺跡29区6号住居出土
ニホンイノシシ左踵骨外面観

カットマークが多いという（本郷、1991）。骨化は完了しており、成獣である。性別は、不明である。

考察

横壁中村遺跡の29区6号住居より、縄文時代後期の獣骨が出土した。

東日本の縄文時代後晩期の遺跡からは、イノシシ及びシカを中心とした獣骨の焼骨が出土することが知られている。これら東日本の事例として、道平遺跡【福島県】(茂原他, 1983)・乙女不動北浦遺跡【栃木県】(茂原他, 1982)・元屋敷遺跡【新潟県】(岡岡・浅利, 2002)・郷土遺跡【長野県】(金子, 1990b)・円光房遺跡【長野県】(金子, 1990a)・金生遺跡【山梨県】(金子, 1989)・原ヶ谷戸遺跡【埼玉県】(宮崎, 1993)・なすな原遺跡【東京都】(金子, 1984)等がある。

群馬県においては、千綱谷戸遺跡【桐生市】(宮崎, 1978)・矢島遺跡【明和町】(宮崎, 1991)・矢瀬遺跡【みなかみ町】(宮崎, 2005)等の遺跡が知られている。また、まだ報告書が継続して刊行中であり全容は不明であるが、本横壁中村遺跡の20区382号土坑・29区33号土坑(横崎, 2008)、同20区95号住居・30区33号住居・30区36号住居(横崎, 2009b)において、ニホンジカやニホンイノシシが出土している。さらに、同遺跡においては初めて、30区33号住居から焼人骨が出土している(横崎, 2009a)。

これらの解釈として、再葬(阿部, 2004)・火と浄め(金子, 1984)・狩猟儀礼(新津, 1985)・骨髄食と住居火災(宮崎, 1980)等が考えられている。最近、この解釈に加えて、確実な死をよけて浄化されるまでの間に、人への災いを防ぐため獣骨を焼く儀礼が行われたという新解釈もなされている(説楽, 2008)。

また、シカとイノシシを巡る動物観については、縄文時代の獣骨はシカが39.3%・イノシシが37.3%とはほぼ同比率で出土するのに対し、動物形土製品ではイノシシ形土製品は100例以上認められるが、シカ形土製品はほとんど無く、弥生時代になると、

横壁中村遺跡29区6号住居出土獣骨

シカの類別や像が増す事実から、縄文中期後半から縄文人の動物観が変化した可能性が指摘されている(西本, 2008)。

縄文時代後晩期は、気候変動に伴い、遺跡数及び人口の減少がもたらされた時代であると考えられている。獣骨に成獣が少なく、幼獣が多いことは、狩猟に伴い、幼獣まで狩猟しなければならなかったのか、あるいは、儀礼のために幼獣をわざわざ選択したのかのどちらかであると推定される。

まとめ

横壁中村遺跡の縄文時代後期に属する柄鏡形獣骨住居である29区6号住居から、ニホンジカ及びニホンイノシシの焼骨が出土した。これらは、ニホンジカの左踵骨、ニホンイノシシの右尺骨・中手骨・左踵骨である。2008年にすでに報告済みの本遺跡29区3号土坑は、この29区6号住居と同じである可能性が高いため、以下に前回報告分と合わせてみる。

29区3号土坑からは、ニホンジカの右上腕骨遠位端・右腕骨近位端・右大腿骨遠位端及びニホンイノシシの左頭頂骨が出土している(横崎, 2008)。これに、今回報告の左踵骨が加わることになる。

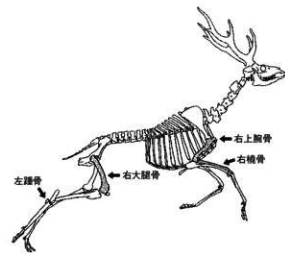


図3 横壁中村遺跡29区6号住居及び29区3号土坑出土
ニホンジカ出土部位図(八谷・大審司, 1994を改変)

貝塚出土のシカとイノシシの部位別出土率を研究した結果では、シカでは下顎骨・肩甲骨が多く、その他上腕骨遠位部・脛骨遠位部・踵骨・大腿骨近位