

# 写 真 图 版



遺跡遠景（南より）



遺跡全景（上空より）



第1文化層 石器出土状況 (東より)



第1文化層 石器出土状況



第1文化層 石器出土状況



第1文化層 石器出土状況



第1文化層 石器出土状況



第2文化層 南半部 石器出土状況（南より）



第2文化層 北半部 石器出土状況（北より）



第2文化層 1ブロック セクションB-B' (南より)



第2文化層 南半部 石器出土状況



第2文化層 敲石出土状況



第2文化層 北半部 石器出土状況



第3文化層 I区 全景 (南より)



第3文化層 I区 北半部 全景(東より)



第3文化層 I区 1・2ブロック 石器出土状況(西より)



第3文化層 I区 1ブロック 石器出土状況(南より)



第3文化層 I区 1・2・3ブロック 石器出土状況(南より)



第3文化層 I区 3ブロック 石器出土状況(南より)



第3文化層 I区 3ブロック ナイフ形石器出土状況



第3文化層 I区 4・5・6ブロック 石器出土状況(南より)



第3文化層 I区 8ブロック 石器出土状況(南より)



第3文化層 I区 11ブロック 石器出土状況 (南より)



第3文化層 I区 11ブロック 石器出土状況 (南より)



第3文化層 I区 bブロック 石器出土状況 (南より)



第3文化層 I区 12-13ブロック 石器出土状況 (東より)



第3文化層 I区 12ブロック 石器出土状況 (西より)



第3文化層 I区 15ブロック 石器出土状況 (北より)



第3文化層 I区 15ブロック 石器出土状況



第3文化層 I区 ナイフ形石器出土状況




I区 谷内 礫出土状況 (東より)



I区 谷内 礫出土状況 (南より)



第3文化層 II区 1ブロック 周辺全景 (西より)



第3文化層 II区 1ブロック 石器出土状況 (西より)



第3文化層 II区 1ブロック 石器出土状況





第3文化層 II区 2ブロック 石器出土状況 (東より)



第3文化層 II区 2ブロック 石器出土状況



第3文化層 II区 3ブロック 石器出土状況 (東より)



第3文化層 II区 3ブロック 石器出土状況



第3文化層 II区 3ブロック 石器出土状況



第3文化層 II区 4・5・6ブロック 石器出土状況(東より)



第3文化層 II区 5ブロック 石器出土状況(南東より)



第3文化層 II区 6ブロック 石器出土状況(東より)



第3文化層 II区 石器出土状況



第3文化層 II区 石器出土状況



第3文化層 II区 7・8ブロック 石器出土状況 (南より)



第3文化層 II区 7ブロック 石器出土状況 (東より)



第3文化層 II区 7ブロック ナイフ形石器出土状況



第3文化層 II区 8ブロック 石器出土状況 (南より)



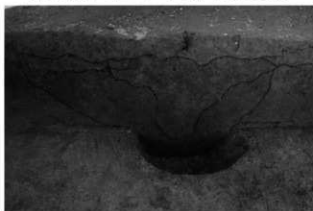
第3文化層 II区 8ブロック ナイフ形石器出土状況



第3文化層 II区 ブロック外 石器出土状況




第3文化層 II区 44号土坑全景 (北より)



第3文化層 II区 44号土坑セクション (北より)



第4文化層 (北西より)



第4文化層 ナイフ形石器出土状況



第4文化層 台形様石器出土状況



竪穴状遺構 全景 (南より)



竪穴状遺構セクション (東より)



縄文時代 土坑群全景 I区 (南より)



29号土坑 全景 (東より)



35号土坑 全景 (東より)



36号土坑 全景 (東より)



37号土坑 全景 (東より)



38号土坑 全景(東より)



39号土坑 全景(東より)



40号土坑 全景(東より)



41号土坑 全景(西より)



42号土坑 全景(西より)



43号土坑 全景(南より)




58号土坑 全景(南より)




58号土坑 セクション(南より)



古墳時代 住居全景 (北より)




1号住居 遺物出土状況 (西より)



1号住居 紡錘車出土状況



1号住居 全景 (西より)



1号住居 掘り方全景 (西より)



2号住居 全景 (西より)



2号住居 北半部遺物出土状況 (北より)



2号住居 甕出土状況



2号住居 カマド北半 (西より)



2号住居 カマド全景 (西より)



2号住居 カマド南半遺物出土状況 (西より)



2号住居 カマド掘り方 (西より)



2号住居 掘り方全景 (西より)





3号住居 遺物出土状況 (西より)



3号住居 全景 (西より)




3号住居 カマド全景



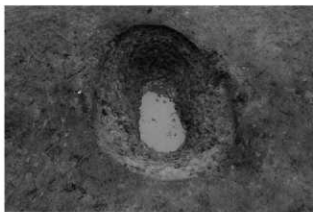
3号住居 掘り方全景



49号土坑 全景 (南西より)



50号土坑 全景 (南より)



51号土坑 全景 (南より)



6号溝 東半部 (東より)



6号溝 西半部 (西より)



15号溝 全景 (南より)



16号溝 全景 (南より)



I区 鳥状遺構 確認状況 (南西より)



I区 鳥状遺構 (南西より)



I区 鳥状遺構 (南西より)



III区 鳥状遺構 確認状況 (東より)



III区 鳥状遺構 確認状況 (南より)



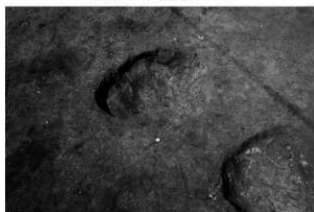
2号井戸 全景 (南西より)




3号井戸 全景 (南西より)



1号土坑 全景 (南より)




2号土坑 全景 (南より)



3号土坑 全景 (南より)



4号土坑 全景 (北より)



7号土坑 全景 (南東より)



8号土坑 全景 (東より)



9号土坑 全景 (南より)



10号土坑 全景 (南より)



12号土坑 全景 (南より)



14号土坑 全景 (西より)



15号土坑 全景 (西より)



16号土坑 全景 (南より)



17号土坑 全景 (南より)



18号土坑 全景 (西より)




19号土坑 全景 (南より)



20号土坑 全景 (東より)



21号土坑 全景 (南より)



22 (右)・23 (右)号土坑 全景 (南より)



28号土坑 全景 (西より)



30号土坑 全景 (南より)



31号土坑 全景 (南より)



32号土坑 全景 (南より)



33号土坑 全景（東より）



34号土坑 全景（南より）



45号土坑 全景（東より）



46・48号土坑 全景（東より）



47号土坑 全景（東より）



59号土坑 全景（南より）



60号土坑 全景（東より）



61号土坑 遺物出土状況（南より）



62号土坑 全景 (南より)



63号土坑 全景 (南より)



64号土坑 全景 (南より)




65号土坑 全景 (東より)



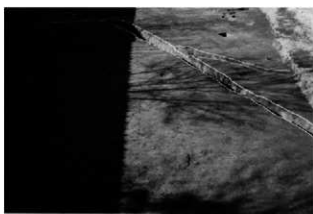
1号溝 全景 (南より)



1・2・3号溝 全景 (南より)



4・5号溝 全景 (南より)



7・8号溝 全景 (東より)



10・11号溝 全景（東より）




10・11号溝 全景（南より）





9号溝 全景 (南西より)



12・13号溝 全景 (南より)



14号溝 全景 (南より)



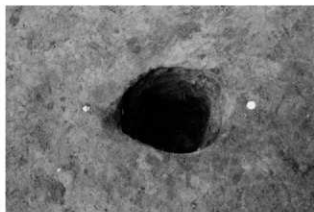
17号溝 全景 (北西より)



18号溝 全景 (南東より)



17 (手前)・18 (奥)号溝 全景 (南東より)

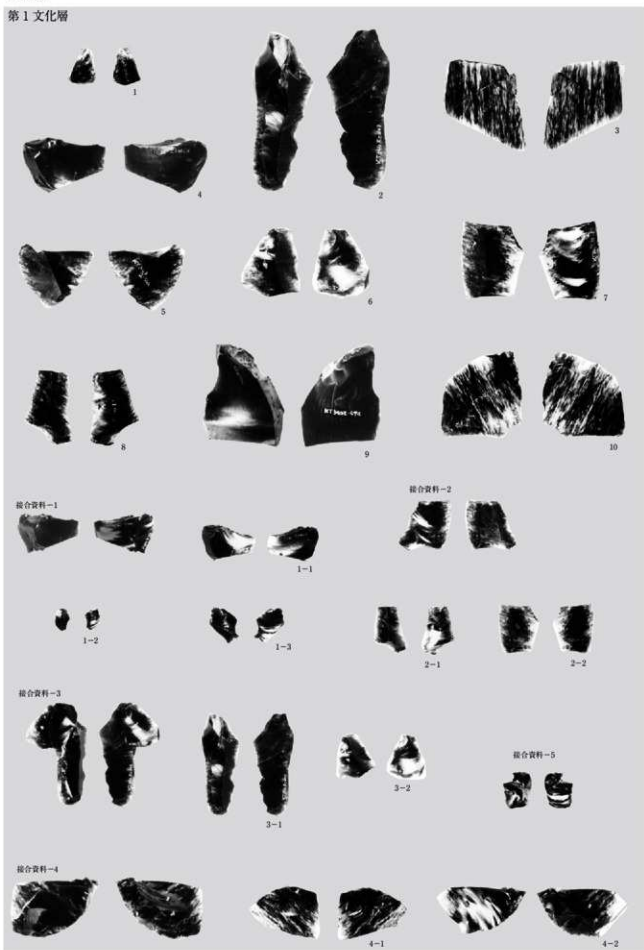


7-1号ピット 全景 (南西より)



21号ピット 全景 (西より)

## 第1文化層

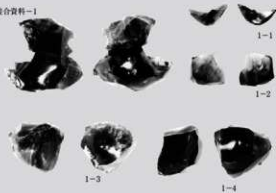


## 第 2 文化層




## 第2文化層

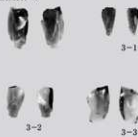
接合資料-1



接合資料-2




接合資料-3



接合資料-4



接合資料-5



接合資料-6



接合資料-7



接合資料-8



接合資料-9



接合資料-10



接合資料-13



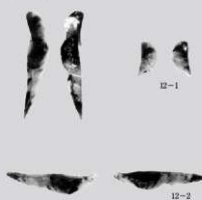
接合資料-14



接合資料-11



接合資料-12



接合資料-15




接合資料-16


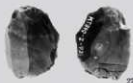

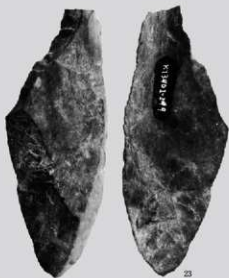
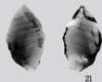
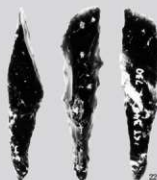

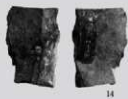


接合資料-17




## 第3文化層 I区





## 第3文化層 I区



30




31



32




33



34



35



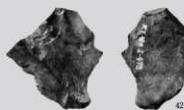
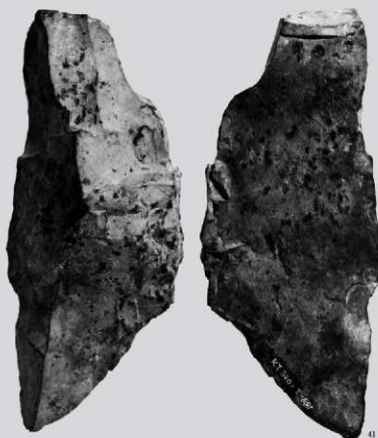
36



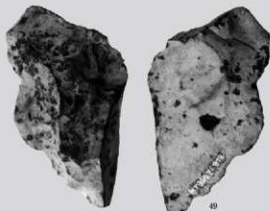

37




38




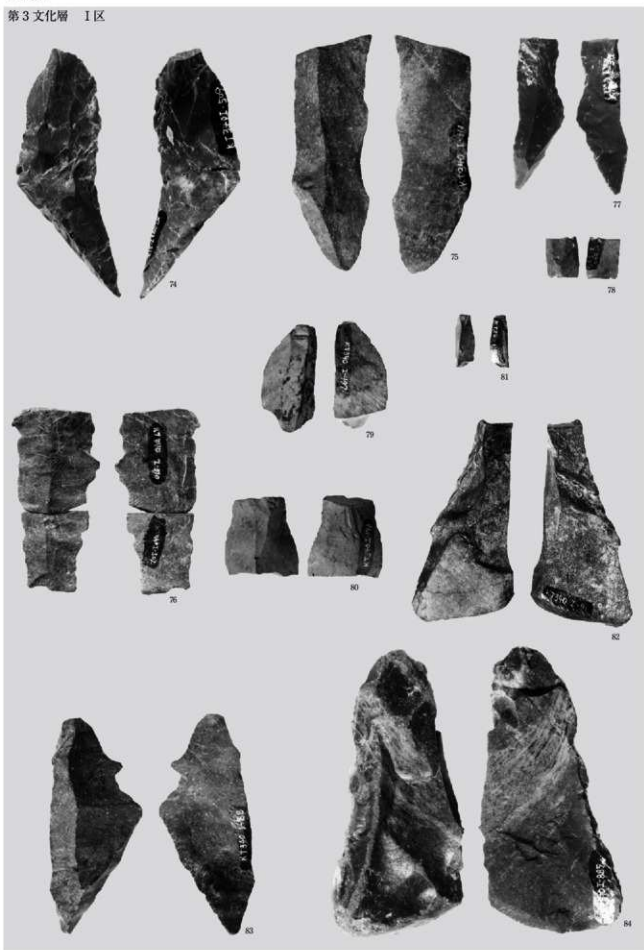






## 第3文化層 I区





## 第3文化層 I区



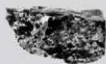
85




87




86




88




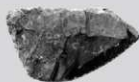
89




90




91




92





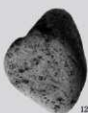
## 第3文化層 I区







## 第3文化層 I区



122

123

124

125

126

127

128

129

130

131

132

133

134

135

136

137

138

110

111

112

113

114

115

116

117

118

119

120

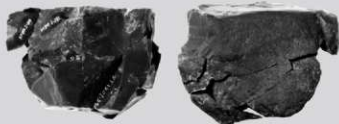
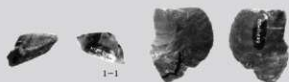
121

108

109




複合資料-1



## 第3文化層 I区



## 綜合資料-2

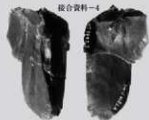


第3文化層 I区



## 第3文化層 I区

綜合資料-4



4-1



4-2



4-3



4-4

綜合資料-6



6-1



6-2



6-2

綜合資料-7




7-1

7-2


綜合資料-8



綜合資料-5



5-2+3+4





5-1



5-2





5-3



5-4




8-1



8-2


## 第3文化層 I区




## 綜合資料-9



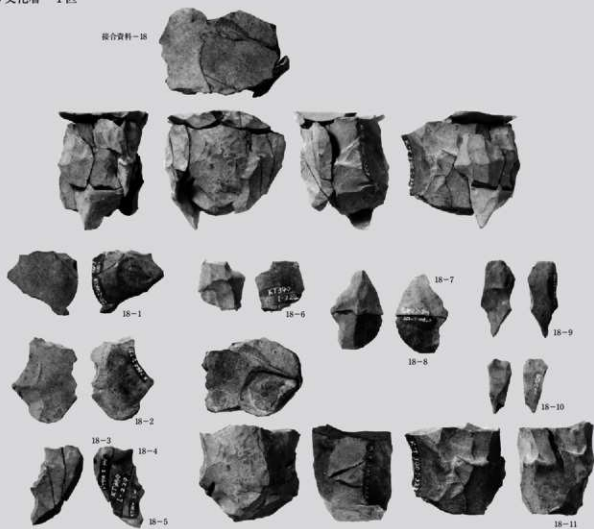
## 綜合資料-10




## 第3文化層 I区



組合資料-18



組合資料-19





## 第3文化層 I区



19-3



19-4



19-3+4

## 綜合資料-20



## 綜合資料-21



21-1



21-2

## 綜合資料-22



22-1



22-2

## 綜合資料-23



23-1



23-2





20-1

20-2




20-3


綜合資料-24



24-1



綜合資料-25



24-2



25-2

25-1

綜合資料-29



29-1

29-2

綜合資料-28



28-1

28-2

綜合資料-26



27-1

27-2



26-1

26-2

綜合資料-30

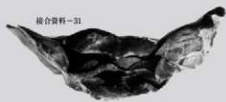


30-1

30-2

## 第3文化層 I区

綜合資料-31



31-1

31-3

31-5

31-7

31-8

31-6

31-11

31-9



31-2

31-10

31-10

31-11



31-12



31-13

31-14

綜合資料-32



32-1




32-3

32-2

32-4

第3文化層 I区



## 第3文化層 I区

総合資料-36



総合資料-38



36-1

36-2



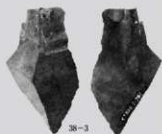
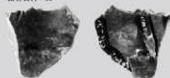
38-1

38-2

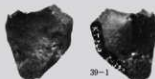

総合資料-37



総合資料-39



39-3




39-1




39-2

39-3

総合資料-40



総合資料-42



40-1

40-2

40-3



42-1

総合資料-41




41-1



41-2


41-3



42-2

## 第3文化層 I区


複合資料-43



43-1

43-2


複合資料-44




44-1

44-2

複合資料-46



複合資料-45



45-1

45-2



46-1

46-2

46-4

46-3

複合資料-47



47-1

47-2

複合資料-48



48-2



48-1

48-3

複合資料-49



複合資料-50



49-1

49-2



50-1

50-2

複合資料-51



51-1

51-2

51-3

## 第3文化層 I区


総合資料-52



総合資料-53



総合資料-58



総合資料-54



総合資料-55



総合資料-56



総合資料-57



総合資料-59



総合資料-60



総合資料-61



総合資料-62



総合資料-63



総合資料-64



総合資料-65



総合資料-66



総合資料-67



総合資料-68



総合資料-69



総合資料-70



総合資料-71



総合資料-72



総合資料-73



総合資料-74



総合資料-75



総合資料-76



総合資料-78



総合資料-79

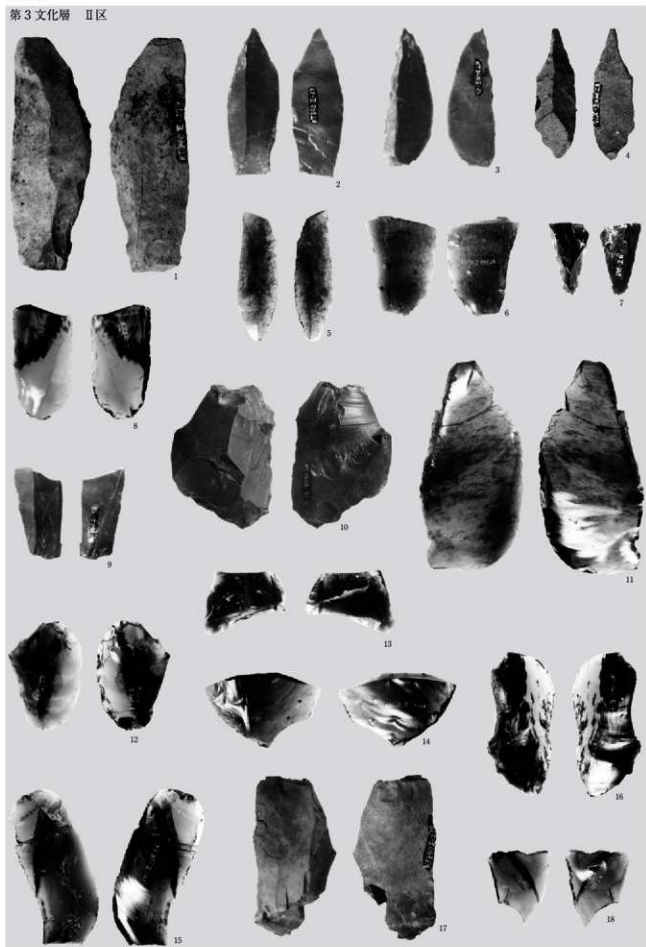


総合資料-80



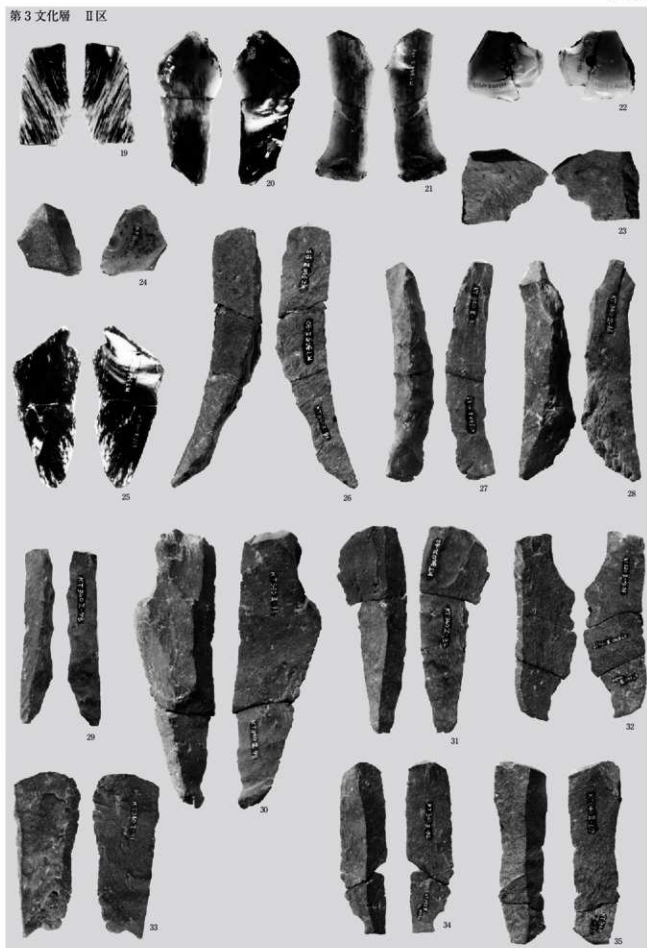
総合資料-77






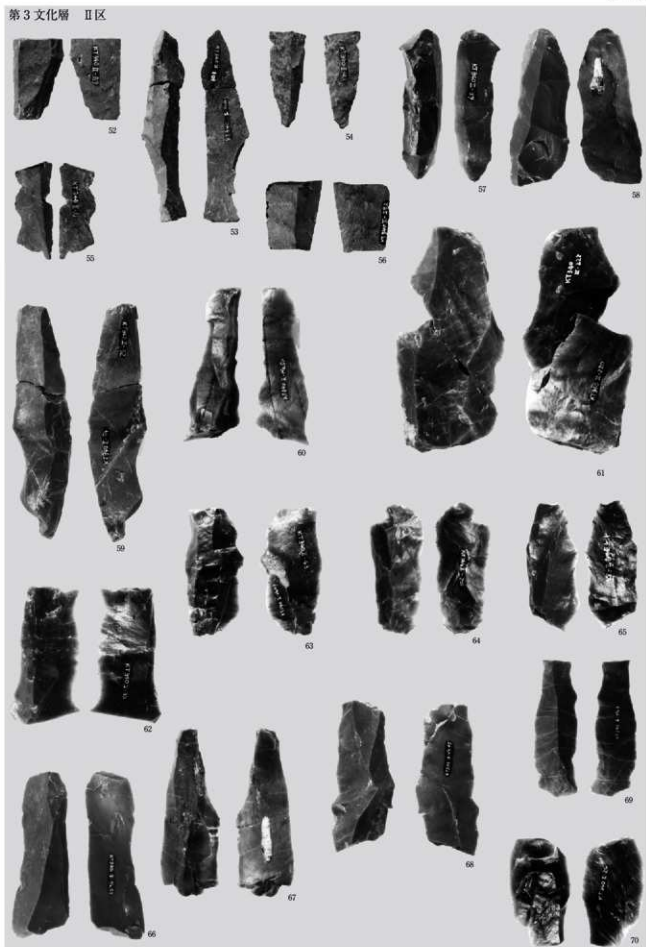



## 第3文化層 II区





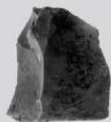
## 第3文化層 II区







## 第3文化層 II区





101



102




103




104





105



106




107





108

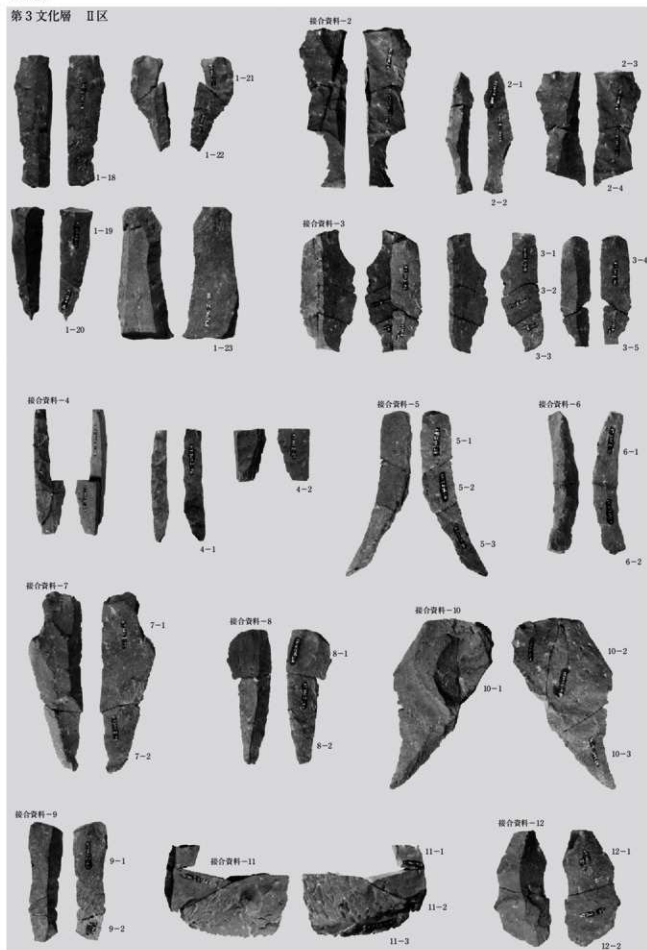
## 第3文化層 II区



綜合資料-1




## 第3文化層 II区






## 第3文化層 II区

組合資料-13



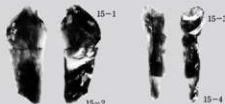
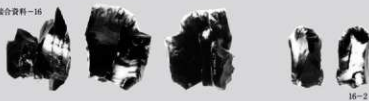
組合資料-14



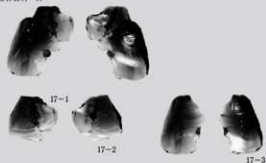
組合資料-15



組合資料-16



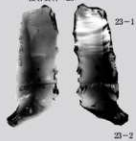
組合資料-17



組合資料-21



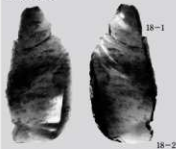
組合資料-23



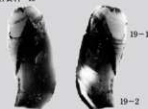
組合資料-22



組合資料-18



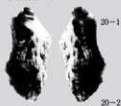
組合資料-19



組合資料-24



組合資料-20




## 第3文化層 II区

接合資料-25



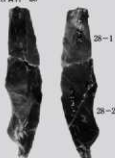
接合資料-26



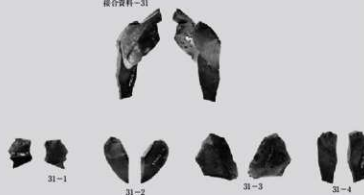
接合資料-27




接合資料-28



接合資料-31



接合資料-29



接合資料-30



接合資料-35




接合資料-34



接合資料-32



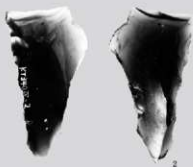
接合資料-33



## 第4文化層



1



2

## 縄文遺構外



1



2



3




4



5



6



7



8



9



10



11



12



14



15



16





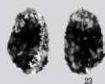
13




17



18







2井-1



2井-2



2井-3



2井-4



2井-5



3井-1



3井-2



61土-1



61土-2



61土-3



61土-4



61土-5



遺跡-1



## 報告書抄録

書名ふりがな	かきあげいせき
書名	書上遺跡
副書名	北関東自動車道（伊勢崎～県境）地域埋蔵文化財発掘調査報告書
巻次	
シリーズ名	財団法人群馬県埋蔵文化財調査事業団調査報告書
シリーズ番号	428
編著者名	桜井美枝
編集機関	財団法人群馬県埋蔵文化財調査事業団
発行機関	財団法人群馬県埋蔵文化財調査事業団
発行年月日	20080228
作成法人ID	21005
郵便番号	377-8555
電話番号	0279-52-2511
住所	群馬県渋川市北橘町下箱田784番地2
遺跡名ふりがな	かきあげいせき
遺跡名	書上遺跡
所在地ふりがな	ぐんまけんいせきさきしさんわまち
遺跡所在地	群馬県伊勢崎市三和町
市町村コード	10204
遺跡番号	
北緯（日本測地系）	36°20'59"
東経（日本測地系）	139°13'44"
北緯（世界測地系）	36°21'11"
東経（世界測地系）	139°13'33"
調査期間	20000801-20010630/20011201-20020830
調査面積	11428
調査原因	道路建設工事
種別	旧石器／集落／畑／その他
主な時代	旧石器／縄文／古墳／中近世
遺跡概要	旧石器／縄文-堅穴状遺構＋土坑／古墳-住居跡＋土坑＋溝＋畠跡／中近世-土坑＋溝
特記事項	旧石器時代の4時期にわたる石器群
要約	旧石器時代では5地点から総数1800点あまりの石器が出土しており、4枚の文化層に区分されている。最も上位の第1文化層は1ブロック100点あまりの小規模な石器群であるが、石材全てが長野県産の黒曜石で占められている。第2文化層もほとんどが長野県産の黒曜石で、小型の石刃素材のナイフ形石器を主要な器種とする。最も大規模な第3文化層は2地点から発見され、いずれも石刃素材の大型ナイフ形石器を主体とする。第4文化層はいわゆる暗色帯中の石器群である。この他、縄文・古墳時代の土坑や住居跡が少数確認された。周辺地域では当該期の大集落が確認されているが、本遺跡ではごく少数にとどまっている。

財団法人 群馬県埋蔵文化財調査事業団調査報告書第428集

## 書上遺跡

---

平成20年(2008年)2月19日 印刷

平成20年(2008年)2月28日 発行

編集・発行／財団法人群馬県埋蔵文化財調査事業団

〒377-8555 群馬県渋川市北碓町下箱田784番地の2

電話 0279-52-2511 (代表)

ホームページアドレス <http://www.ganmaibun.org/>

印刷／株式会社上毛新聞社

---





付图 1 1-Ⅱ区商周时代遗址总体图



付圖2 1区古墳時代遺構全体図



付圖3 II·Ⅱ區古墳時代遺構全體圖

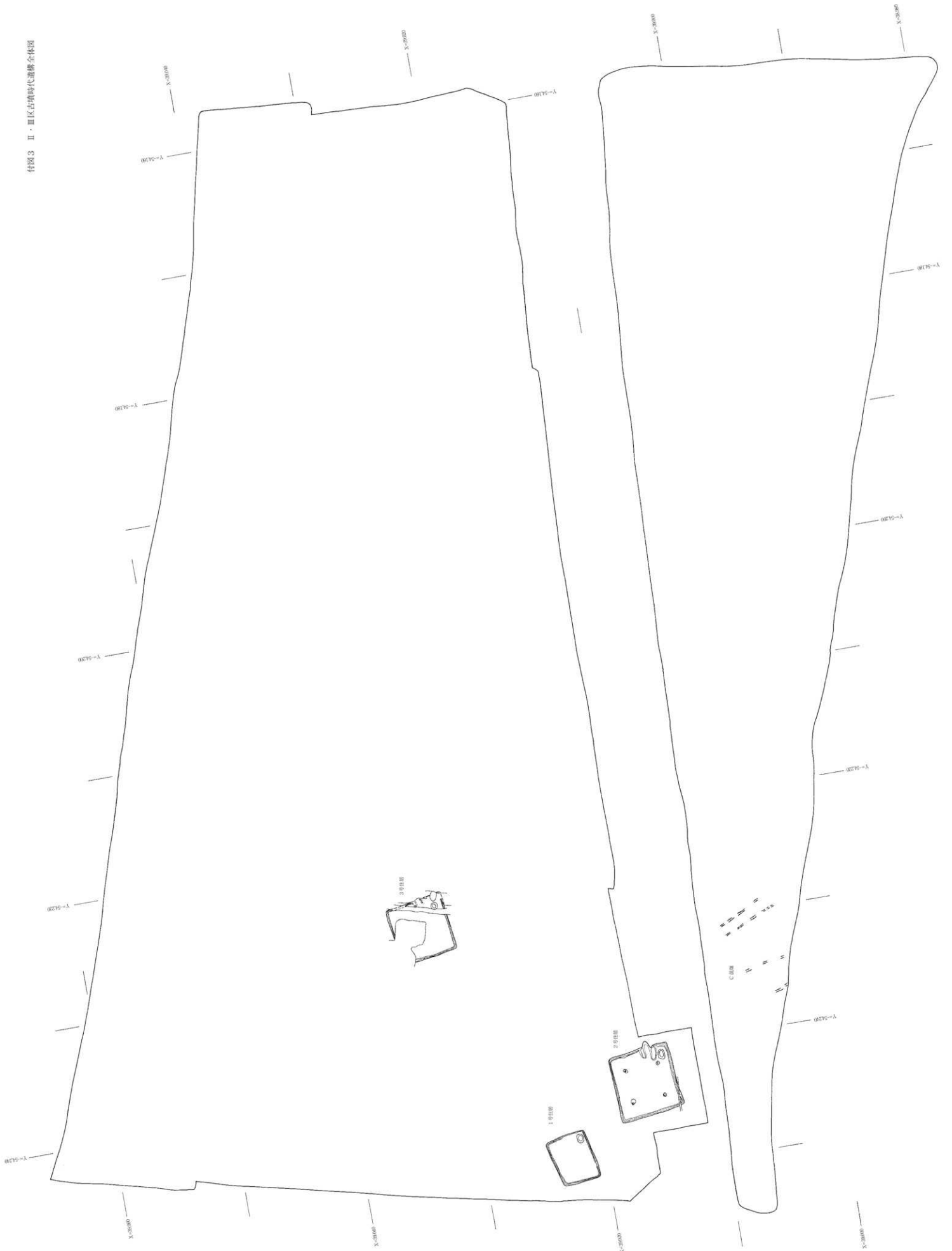




图5 II-N区中近道墓群总体图

