




3区6号掘立柱建物跡 全景（北より）



3区6号掘立柱建物跡 全景（北より）



3区1号井戸跡 遠景（上空より）



3区1号井戸跡 全景（南より）



3区2号井戸跡 全景 (南より)



3区2号井戸跡 半截状態 (南より)



3区2面 河道跡 全景（南より）



3区2面 水田跡 全景（東より）



3区2面河道跡トレンチ断面B (東より)



3区2面水田跡 木材出土状態 (東より)



3区17号溝跡 南部全景 (北より)



3区17号溝跡 断面 (北より)



3区17号溝跡 全景 (東より)



4区 全 景 (上空より)



4区 遠景 (西上空より)



4区 遠景 (東上空より)



4区1～3号溝跡 全景（東より）



4区1～3号溝跡 全景（南より）



4区1号溝跡 断面（南東より）



4区2号溝跡 断面（南東より）



4区3号溝跡 断面（南西より）






4区4号溝跡 全景 (南東より)



4区4号溝跡 断面A (南より)



4区4号溝跡 断面B (南より)



4区5号溝跡 全景 (南より)



4区5号溝跡 断面 (南より)



4区6号溝跡 断面A (南より)



6号溝跡 全景 (南東より)



7号溝跡 全景 (南より)



7号溝跡 全景 (東より)



7号溝跡 断面B (東より)



7号溝跡 断面D (東より)




4区6・8・9・12・13号溝跡 全景(東より)



4区8号溝跡 断面(東より)



4区8・9号溝跡 断面(東より)



4区9号溝跡 全景(南より)



4区10・11号溝跡 全景（南西より）



4区10・11号溝跡 遺物出土状態（東より）



4区12号溝跡 全景（南より）



4区11号溝跡 断面B（東より）



4区12号溝跡 断面C（東より）



4区13号溝跡 全景 (南より)



4区14号溝跡 全景 (南より)



4区15号溝跡 全景 (東より)



4区14号溝跡 断面 (南より)



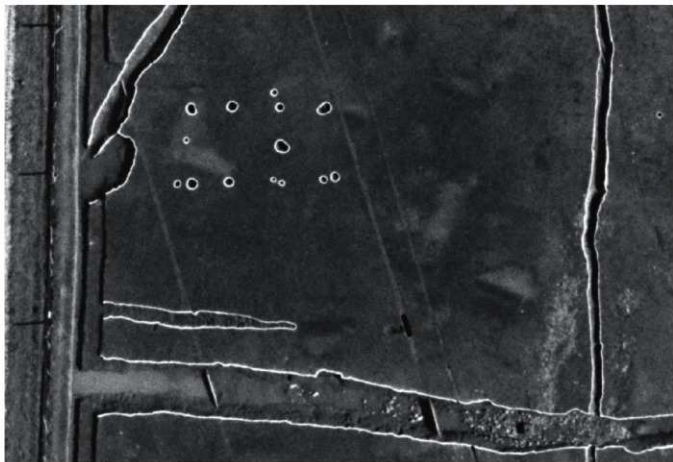
4区15号溝跡 断面 (東より)



4区As-B軽石下水田跡 全景（上空より）




4区As-B軽石下水田跡 断面（南より）



4区1号掘立柱建物跡 遠景(上空より)



4区1号掘立柱建物跡 P6・7 半裁状態(東より)



4区1号掘立柱建物跡 P8 半裁状態(東より)




4区1号掘立柱建物跡 P9 半裁状態(東より)



4区1号掘立柱建物跡 P10 半裁状態(東より)



4区1号掘立柱建物跡 P11 半裁状態 (東より)



4区1号掘立柱建物跡 P12 半裁状態 (東より)



4区1号掘立柱建物跡 P14 半裁状態 (東より)



4区1号掘立柱建物跡 P15 半裁状態 (東より)



4区2号掘立柱建物跡 全景 (東より)





4区3号掘立柱建物跡 全景（東より）



4区3号掘立柱建物跡 P81 半截状態（東より）



4区3号掘立柱建物跡 P82 半截状態（東より）



4区3号掘立柱建物跡 P83 半截状態（東より）



4区3号掘立柱建物跡 P84 半截状態（東より）



4区4号掘立柱建物跡 全景（南より）



4区4号掘立柱建物跡 P71 半截状態（南より）



4区4号掘立柱建物跡 P85 半截状態（南より）



4区4号掘立柱建物跡 P86 半截状態（南より）



4区4号掘立柱建物跡 P87 半截状態（南より）



4区1号井戸跡 全景（西より）



4区1号井戸跡 半截状態（南より）



4区2号井戸跡 遺物出土状態・全景（南より）



4区2号井戸跡 半截出土状態（南より）