

# 上郷岡原遺跡(1)

—天明三年の浅間山泥流に埋もれた麻畑・水田・家屋—

ハツ場ダム建設工事に伴う  
埋蔵文化財発掘調査報告書第16集

第3分冊：遺物図版写真編

2007

国 土 交 通 省  
財団法人 群馬県埋蔵文化財調査事業団



<sup>かみ</sup> <sup>ごう</sup> <sup>おかの</sup> <sup>はら</sup>  
上 郷 岡 原 遺 跡 ( 1 )

—天明三年の浅間山泥流に埋もれた麻畑・水田・家屋—

八 ッ 場 ダ ム 建 設 工 事 に 伴 う  
埋 蔵 文 化 財 発 掘 調 査 報 告 書 第 1 6 集

第 3 分 冊 : 遺 物 図 版 写 真 編

2007

国 土 交 通 省  
財団法人 群馬県埋蔵文化財調査事業団





## 上郷岡原遺跡(1):第3分冊・遺物図版遺物写真編

## 目次

1. I区出土遺物	1	第44図	2号建物出土遺物 (11)	50
I区1面平面図	2	第45図	2号建物出土遺物 (12)	51
第1図	1号黒石出土遺物	第46図	2号建物出土遺物 (13)	53
第2図	遺構外出土遺物 (1)	第47図	2号建物出土遺物 (14)	54
第3図	遺構外出土遺物 (2)	第48図	2号建物出土遺物 (15)	55
2. II区遺構外出土遺物	4	第49図	2号建物出土遺物 (16)	56
II区グリッド図	4	第50図	2号建物出土遺物 (17)	57
第2図	遺構外出土遺物 (1)	第51図	2号建物出土遺物 (18)	58
第3図	遺構外出土遺物 (2)	第52図	2号建物出土遺物 (19)	59
第4図	1号石出土遺物	第53図	2号建物出土遺物 (20)	60
第5図	3号道脇桑1~3出土遺物	第54図	2号建物出土遺物 (21)	61
第6図	1~3号水田出土遺物	第55図	2号建物出土遺物 (22)	62
第7図	1号井戸出土遺物 (1)	第56図	2号建物出土遺物 (23)	63
第8図	1号井戸出土遺物 (2)	第57図	2号建物出土遺物 (24)	64
第9図	1号井戸出土遺物 (3)	第58図	2号建物出土遺物 (25)	65
第10図	1号井戸出土遺物 (4)	第59図	2号建物出土遺物 (26)	66
第11図	1号道出土遺物 (1)	第60図	2号建物出土遺物 (27)	67
第12図	1号道出土遺物 (2)	第61図	2号建物出土遺物 (28)	68
第13図	1号石組遺構出土遺物 (1)	第62図	2号建物出土遺物 (29)	69
第14図	1号石組遺構出土遺物 (2)	第63図	2号建物出土遺物 (30)	70
第15図	1号竪立柱建物出土遺物 (1)	第64図	2号建物出土遺物 (31)	71
第16図	2号竪立柱建物出土遺物 (1)	第65図	2号建物出土遺物 (32)	72
第17図	1号竪立柱建物出土遺物 (2)	第66図	2号建物出土遺物 (33)	73
第18図1/2	1号竪立柱建物出土遺物 (3) 1/2	第67図	2号建物出土遺物 (34)	74
第18図2/2	1号竪立柱建物出土遺物 (3) 2/2	第68図	2号建物出土遺物 (35)	75
第19図1/2	2号竪立柱建物出土遺物 (2) 1/2	第69図	2号建物出土遺物 (36)	76
第19図2/2	2号竪立柱建物出土遺物 (2) 2/2	第70図	2号建物出土遺物 (37)	77
第20図1/2	2号竪立柱建物出土遺物 (3) 1/2	第71図	2号建物出土遺物 (38)	78
第20図2/2	2号竪立柱建物出土遺物 (3) 2/2	第72図	2号建物出土遺物 (39)	79
第21図1/2	2号竪立柱建物出土遺物 (4) 1/2	第73図	2号建物出土遺物 (40)	80
第21図2/2	2号竪立柱建物出土遺物 (4) 2/2	第74図	2号建物出土遺物 (41)	81
第22図	2号竪立柱建物出土遺物 (5)	第75図	2号建物出土遺物 (42)	82
第23図	2号竪立柱建物出土遺物 (6)	第76図	2号建物出土遺物 (43)	83
第24図	1号建物出土遺物 (1)	第77図	2号建物出土遺物 (44)	84
第25図	1号建物出土遺物 (2)	第78図	2号建物出土遺物 (45)	85
第26図	1号建物出土遺物 (3)	第79図1/2	2号建物出土遺物 (46) 1/2	86
第27図	1号建物出土遺物 (4)	第79図2/2	2号建物出土遺物 (46) 2/2	87
第28図	1号建物出土遺物 (5)	第80図	2号建物出土遺物 (47)	88
第29図	1号建物出土遺物 (6)	第81図	2号建物出土遺物 (48)	89
第30図	1号建物出土遺物 (7)	第82図	2号建物出土遺物 (49)	90
第31図	1号建物出土遺物 (8)	第83図	2号建物出土遺物 (50)	91
第32図	1号建物出土遺物 (9)	第84図	2号建物出土遺物 (51)	92
第33図	1号建物出土遺物 (10)	第85図	2号建物出土遺物 (52)	93
第34図	2号建物出土遺物 (1)	第86図	2号建物出土遺物 (53)	94
第35図	2号建物出土遺物 (2)	第87図	2号建物出土遺物 (54)	95
第36図	2号建物出土遺物 (3)	第88図	2号建物出土遺物 (55)	96
第37図	2号建物出土遺物 (4)	第89図	2号建物出土遺物 (56)	97
第38図	2号建物出土遺物 (5)	第90図1/2	2号建物出土遺物 (57) 1/2	98
第39図	2号建物出土遺物 (6)	第90図2/2	2号建物出土遺物 (57) 2/2	99
第40図	2号建物出土遺物 (7)	第91図	2号建物出土遺物 (58)	100
第41図	2号建物出土遺物 (8)	第92図	2号建物出土遺物 (59)	101
第42図	2号建物出土遺物 (9)	第93図	2号建物出土遺物 (60)	102
第43図	2号建物出土遺物 (10)	第94図	2号建物出土遺物 (61)	103
		第95図	2号建物出土遺物 (62)	104
		第96図	2号建物出土遺物 (63)	105
		第97図	2号建物出土遺物 (64)	106

第98図	2号建物出土遺物 (65)	107
第99図	2号建物出土遺物 (66)	108
第100図	2号建物出土遺物 (67)	109
第101図	2号建物出土遺物 (68)	110
第102図	2号建物出土遺物 (69)	111
第103図	2号建物出土遺物 (70)	112
第104図	2号建物出土遺物 (71)	113
第105図	2号建物出土遺物 (72)	114
第106図	2号建物出土遺物 (73)	115
第107図	2号建物出土遺物 (74)	116
第108図	2号建物出土遺物 (75)	117
第109図	2号建物出土遺物 (76)	118
第110図	2号建物出土遺物 (77)	119
第111図	2号建物出土遺物 (78)	120
第112図	2号建物出土遺物 (79)	121
第113図1/2	2号建物出土遺物 (80) 1/2	122
第113図2/2	2号建物出土遺物 (80) 2/2	123
第114図	2号建物出土遺物 (81)	124
第115図	2号建物出土遺物 (82)	125
第116図	2号建物出土遺物 (83)	126

#### 4. Ⅱ区 2面出土遺物

Ⅱ区 2面平面図 (掲載遺物出土遺物のみ)	128	
第117図	H 1号竪穴住居出土遺物 (1)	129
第118図	H 1号竪穴住居出土遺物 (2)	130
第119図	H 1号竪穴住居出土遺物 (3)	131
第120図	H 1号竪穴住居出土遺物 (4)	132
第121図	H 1号竪穴住居出土遺物 (5)	133
第122図	H 2号竪穴住居出土遺物	134
第123図	H 3号竪穴住居出土遺物 (1)	135
第124図	H 3号竪穴住居出土遺物 (2)	136
第125図	H 4号竪穴住居出土遺物 (1)	136
第126図	H 4号竪穴住居出土遺物 (2)	137
第127図	H 4号竪穴住居出土遺物 (3)	138
第128図	H 5号竪穴住居出土遺物	138
第129図	7号竪立柱遺構出土遺物	138
第130図	1号竪穴伏遺構出土遺物	139
第131図	3号竪穴伏遺構出土遺物 (1)	140
第132図	3号竪穴伏遺構出土遺物 (2)	141
第133図	3号竪穴伏遺構出土遺物 (3)	142
第134図	3号竪穴伏遺構出土遺物 (4)	143
第135図	4号竪穴伏遺構出土遺物	144
第136図	6号竪穴伏遺構出土遺物	145
第137図	7号竪穴伏遺構出土遺物 (1)	145
第138図	7号竪穴伏遺構出土遺物 (2)	146
第139図	7号竪穴伏遺構出土遺物 (3)	147
第140図	7号竪穴伏遺構出土遺物 (4)	148
第141図	7号竪穴伏遺構出土遺物 (5)	149
第142図	7号竪穴伏遺構出土遺物 (6)	150
第143図	7号竪穴伏遺構出土遺物 (7)	151
第144図	7号竪穴伏遺構出土遺物 (8)	152
第145図	7号竪穴伏遺構出土遺物 (9)	153
第146図	7号竪穴伏遺構出土遺物 (10)	154
第147図	7号竪穴伏遺構出土遺物 (11)	155
第148図	9号竪穴伏遺構出土遺物	156
第149図	8号構土出土遺物	156
第150図	H 2号土坑墓出土遺物	157
第151図	H 3号土坑墓出土遺物	158
第152図	H 4号土坑墓出土遺物 (1)	158
第153図	H 4号土坑墓出土遺物 (2)	159
第154図	H 5号土坑墓出土遺物 (1)	159

第155図	H 5号土坑墓出土遺物 (2)	160
第156図	H 6号土坑墓出土遺物	160
第157図	H 9号土坑墓出土遺物 (1)	160
第158図	H 9号土坑墓出土遺物 (2)	161
第159図	H 11号土坑墓出土遺物	161
第160図	H 12号土坑墓出土遺物	162
第161図	A 1号土坑墓出土遺物	163
第162図	1号石椁遺構出土遺物	163
第163図	A・B・10号便所出土遺物	164
第164図	12号土坑出土遺物 (1)	165
第165図	12号土坑出土遺物 (2)	165
第166図	12号土坑出土遺物 (3)	167
第167図	12号土坑出土遺物 (4)	168
第168図	51・176号土坑出土遺物	169
第169図	184号土坑出土遺物、192号土坑出土遺物 (1)	170
第170図	192号土坑出土遺物 (2)	171
第171図	208号土坑出土遺物 (1)	172
第172図	208号土坑出土遺物 (2)	173
第173図	208号土坑出土遺物 (3)	174
第174図	212・213・222号土坑出土遺物、 237号土坑出土遺物 (1)	175
第175図	237号土坑出土遺物 (2)	176
第176図	95号ピット出土遺物	176
第177図	39区16号トレンチ (田番号) 出土遺物	176

#### 5. Ⅲ区遺構外出土遺物

Ⅲ区グリッド図	177	
第178図	遺構外出土遺物 (1)	178
第179図	遺構外出土遺物 (2)	179
第180図	遺構外出土遺物 (3)	180
第181図	遺構外出土遺物 (4)	181
第182図	遺構外出土遺物 (5)	182
第183図	遺構外出土遺物 (6)	183
第184図	遺構外出土遺物 (7)	184
第185図	遺構外出土遺物 (8)	185
第186図	遺構外出土遺物 (9)	186
第187図	遺構外出土遺物 (10)	187
第188図	遺構外出土遺物 (11)	188
第189図	遺構外出土遺物 (12)	189
第190図	遺構外出土遺物 (13)	190
第191図	遺構外出土遺物 (14)	191
第192図	遺構外出土遺物 (15)	192
第193図	遺構外出土遺物 (16)	193
第194図	遺構外出土遺物 (17)	194
第195図	遺構外出土遺物 (18)	195
第196図	遺構外出土遺物 (19)	196
第197図	遺構外出土遺物 (20)	197
第198図	遺構外出土遺物 (21)	198
第199図	遺構外出土遺物 (22)	199
第200図	遺構外出土遺物 (23)	200
第201図	遺構外出土遺物 (24)	201
第202図	遺構外出土遺物 (25)	202
第203図	遺構外出土遺物 (26)	203
第204図	遺構外出土遺物 (27)	204
第205図	遺構外出土遺物 (28)	205
第206図	遺構外出土遺物 (29)	206


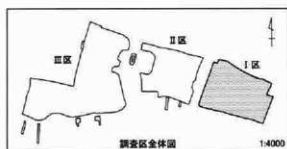
## 1. I区出土遺物

I区では、1783（天明3）年の浅間山泥流に埋もれた面を1面とし、それ以下を2面とした。調査区の北東隅は攪乱を受けており、調査不能であった。なお、調査時は、D区東という名称であった。調査面積は、3,319㎡である。


1面では、畑4区画・円形平坦面25基・板碑を伴う1号集石1基が検出された。また、2面では、土坑1基及び縄文包含層が検出された。ここでは、1号集石及び遺構外出土遺物についてのみ報告し、縄文時代の遺物については、次回以降の報告書で報告する。



I区1面1号集石As-A軽石除去状況 [北→]



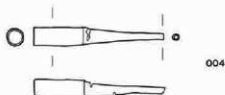
I区1面平面図



No.	番号	旧区名・遺構名・遺物番号			器種	石材	計測値(cm-g)		特徴	出土状況	保存状況
							①全長	②幅			
002	1集石-1	37区	1集石	No.133	砥石	石英閃緑岩	① 12.8 ② 4.4	③ 11.0 ④ 990	表面に磨痕のように見える文字が認められるが、半円磨では写らず。	覆土	完好
003	1集石-2	37区	1集石	No.91	阿奈陀三尊 種子板碑	緑泥片岩	① 27.8 ② 2.5	③ 19.7 ④ 2,300	「阿奈陀如來」・「福傳」あり。磨痕なし。11C~15C。	覆土	1/4

第1図 1号集石出土遺物





No.	旧区名	グリッド	器種	計測値(cm)			残存状態	特徴
				長さ	幅	厚さ		
004	37K	I121	柳管 (環口)	6.9	0.9	0.2	5.1	覆土。ほぼ完整。緑青付着。銅製か?

0 1:2 5cm



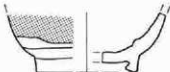
No.	旧区名	グリッド	土器種別 器種	法量(cm)	成・整形技法の特徴	時代	残存状況
				①口径②器高③底径			
005	37K	K28	陶器類 小碗	① - ② 4.6 ③ 3.3	瀬戸・美濃陶器。小碗。	18世紀後	口縁部～底部 1/3

0 1:3 5cm



No.	旧区名	グリッド	土器種別 器種	法量(cm)	成・整形技法の特徴	時代	残存状況
				①口径②器高③底径			
006	37K	F24	陶器類 皿	① - ② - ③ -	瀬戸家系青磁。皿。	15世紀	口縁部片

0 1:3 5cm




No.	旧区名	グリッド	土器種別 器種	法量(cm)	成・整形技法の特徴	時代	残存状況
				①口径②器高③底径			
007	47K	R 7	陶器類 片口鉢?	① - ② (4.7) ③ (8.0)	瀬戸・美濃陶器。片口鉢?胎輪。	江戸時代	底部

0 1:3 5cm



No.	旧区名	グリッド	土器種別 器種	法量(cm)	成・整形技法の特徴	時代	残存状況
				①口径②器高③底径			
008	47K	S 3	陶器類 碗?	① - ② - ③ -	瀬戸家系青磁。碗?15-16厘米小片。胎のため文様不明確。	不明	破片

0 1:3 5cm



No.	旧区名	グリッド	土器種別 器種	法量(cm)	成・整形技法の特徴	時代	残存状況
				①口径②器高③底径			
009	37K	U22	陶器類 碗	① (9.6) ② (3.9) ③ -	瀬戸・美濃陶器。碗。灰物。	18世紀後	口縁部

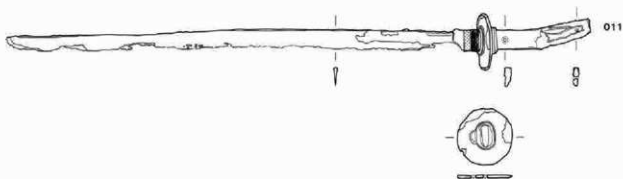
0 1:3 5cm

第2図 遺構外出土遺物(1)



NO.	田区名	グリッド	残存状態	種類	発行年	備考
O10	37区	-	一部欠損	寛永通宝	1626年以後	銅製

0 1:1 3cm



No.	田区名	グリッド	器種	計測値(cm)			状態	特徴
				長さ	幅	厚さ		
O11	-	As-5 記述中	刀	77.6	2.5	0.4	690	ほぼ完成、 鞘を欠く

0 1:5 20cm



0 1:3 5cm

No.	田区名	グリッド	土器種別 器種	度量(cm)		成・成形技法の特徴	時代	残存状況
				①口径	②器高			
O12	D区東	-	陶磁器 甗	① - ② - ③ -		尾京系青磁。甗。細い縁造り文と思われが不明瞭。	13世紀か	破片
O13	D区東	-	陶磁器 甗	① - ② (2.9) ③ 3.9		瀬戸・美濃磁器。甗。	19世紀前～ 中	1/3

第3図 遺構外出土遺物(2)



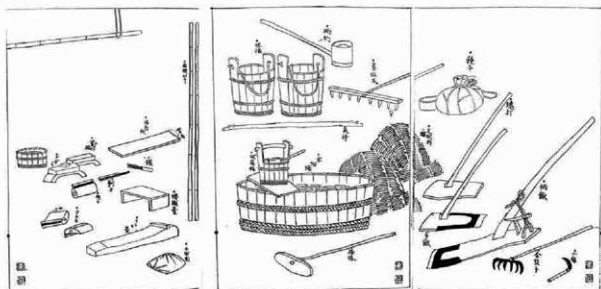
### 3. III区1面出土遺物

III区では、I区及びII区と同様に1783（天明3）年の浅間山泥流に埋もれた面を1面とし、それ以下を2面とした。実際、縄文時代・古代・中世まで同じ面から検出されており、時代毎に面を分けることは不可能であった。今回、最も多くの遺構が検出された調査区である。なお、調査時は、C区という名称であった。調査面積は、6,045㎡である。

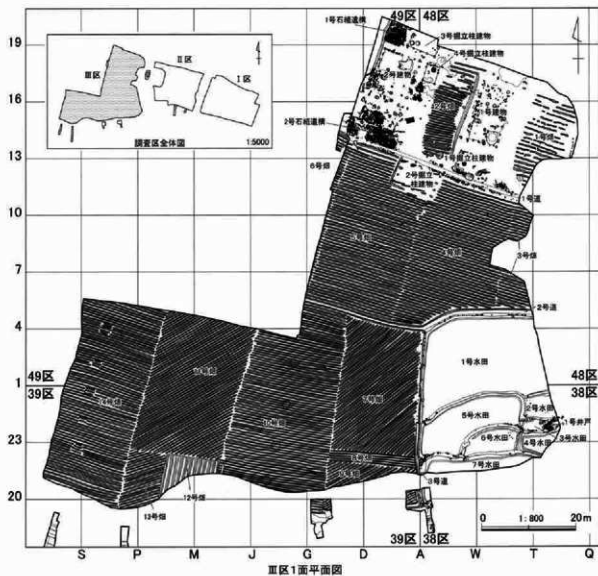
1面では、畑14区画・円形平坦面5基・四角形平坦面5基・水田7枚・井戸1基・道3条・石組遺構2ヶ所・掘立柱建物4棟・便槽6基・建物2軒等が検出された。ここでは、畑・水田・井戸・道・石組遺構・掘立柱建物・便槽・建物出土遺物についてのみ報告し、縄文時代の遺物については、次回以降の報告書で報告する。



III区1面2号住居出土状況（西から撮影）



麻栽培に使用する様々な道具 【『櫻木大麻製造実験略記』より許可を得て転載】



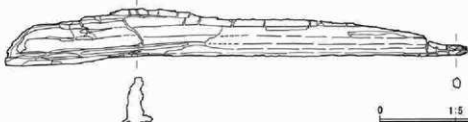
Ⅲ区1面平面图



O14

0 1:3 5cm

No.	番号	旧区名・遺構名・遺物番号	遺物名	備考	
O14	5号畑	49区 9号畑	覆土	坑ヤ	
樹種	本取り	大きさ(cm)			樹種同定No.
		長さ	幅	厚さ	
クマシダ節	芯持丸木	6.2	4.5	4.5	122



O15

0 1:5 20cm

No.	番号	旧区名・遺構名・遺物番号	遺物名	備考	樹種	本取り	大きさ(cm)			樹種同定No.	
							長さ	幅	厚さ		
O15	7号畑	40区 8号畑	覆土	坑ヤ	-	タリ	飯目	61.6	6.2	2.6	121

第4図 5・7号畑出土遺物



O16



O17

0 1:5 10cm

No.	番号	旧区名・遺構名・遺物番号	遺物名	備考	
O16	3号道脇奥1	39区 2号奥	覆土	点	
樹種	本取り	大きさ(cm)			樹種同定No.
		長さ	幅	厚さ	
クワ葉	芯持丸木	7.6	7.3	2.6	15

No.	番号	旧区名・遺構名・遺物番号	遺物名	備考	
O17	3号道脇奥2	39区 5号奥	覆土	点	
樹種	本取り	大きさ(cm)			樹種同定No.
		長さ	幅	厚さ	
クワ葉	芯持丸木	8.8	8.4	2.9	16

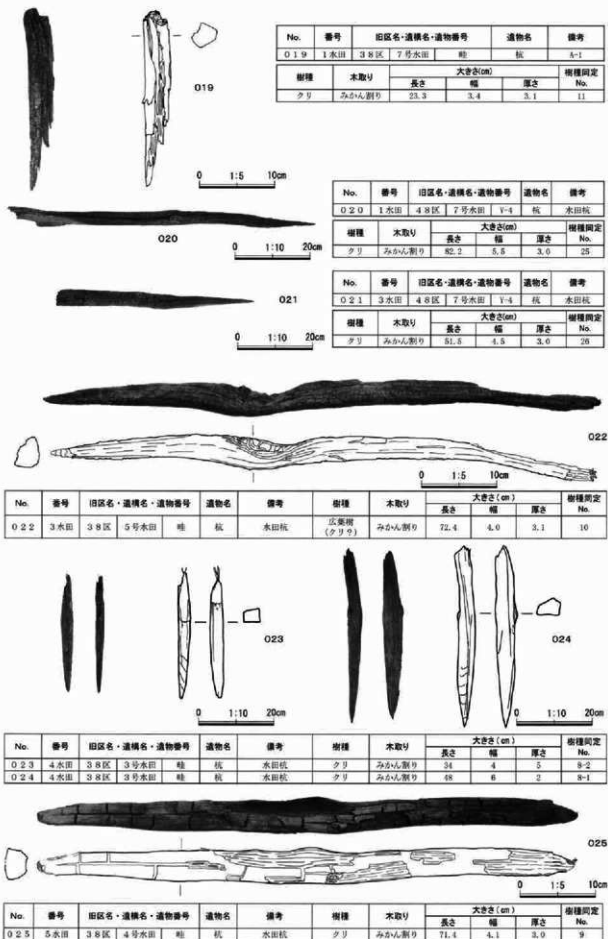


O18

0 1:1 3cm

No.	番号	旧区名・遺構名・遺物番号	保存状態	種類	発行年	備考
O18	3号道脇奥3	39区 6号奥	点	寛永通宝	1736年々	銅製

第5図 3号道脇奥1~3出土遺物




第6図 1・3~5号水田出土遺物



0 1:10 25cm


No.	番号	旧区名・遺構名・遺物番号	遺物名	備考	種類	本取り	大きさ(cm)			樹種別定 No.
							長さ	幅	厚さ	
026	1号井戸-1	38区 1号建物	柄杓	柄	牛2翼	板目	101.0	3.0	2.0	4-1
026	1号井戸-1	38区 1号建物	柄杓	側板	ツラノ	—	18.0	16.0	15.0	4-2
026	1号井戸-1	38区 1号建物	柄杓	底板	牛2翼	—	14.0	15.0	—	4-3



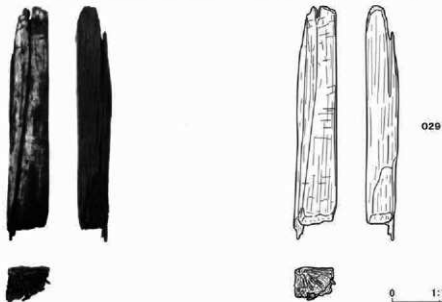
027

No.	番号	旧区名・遺構名・遺物番号	遺物名	備考	種類	本取り	大きさ(cm)			樹種別定 No.
							長さ	幅	厚さ	
027	1号井戸-2	38区 1号井戸	No.1 柄杓	側板	アカマツ	造板目	—	—	—	5-1
027	1号井戸-2	38区 1号井戸	No.1 柄杓	底板	アカマツ	—	—	15.0	—	5-2
027	1号井戸-2	38区 1号井戸	No.1 柄杓	柄止め材・側板内面に縦方向にある柄を止めるための板材	アカマツ	板目	—	—	—	5-3
027	1号井戸-2	38区 1号井戸	No.1 柄杓	柄杓の皮とじ	不明	—	—	—	—	5-4

第7図 1号井戸出土遺物(1)




No.	番号	区名・遺構名・遺物番号	遺物名	備考	樹種	木取り	大きさ(cm)			樹種同定 No.
							長さ	幅	厚さ	
028	1号井戸-3	38区 1号建物 No.1	建築部材	角材	クリ	志神附り出し	95.0	11.0	10.0	2



No.	番号	区名・遺構名・遺物番号	遺物名	備考	樹種	木取り	大きさ(cm)			樹種同定 No.
							長さ	幅	厚さ	
029	1号井戸-4	38区 1号建物 No.2	建築部材	角材	クリ	みかん形り (角材)	64.0	10.0	9.0	3

第8図 1号井戸出土遺物(2)

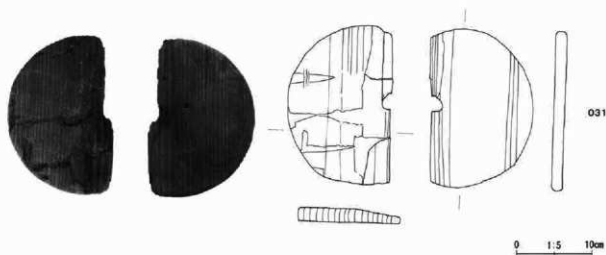


No.	番号	旧区名・遺構名・遺物番号	遺物名	備考	材質	木取り	大きさ(cm)			樹種判定 No.
							長さ	幅	厚さ	
030	1号井戸-5	3B区 1号井戸 No.5	建築部材	角材	タリ	半割(角材)	103.0	12.0	8.0	1

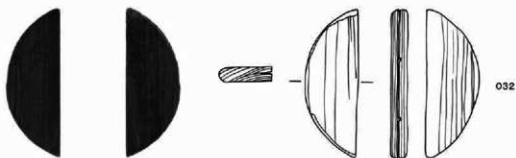
第9図 1号井戸出土遺物(3)



1号井戸検出状況〔北→〕



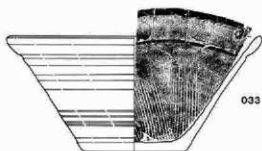

No.	番号	旧区名・遺構名・遺物番号	遺物名	備考	樹種	本取目	大きさ (cm)			樹種特定 No.
							長さ	幅	厚さ	
031	1号井戸-6	3.8区 1号井戸 No.27	底板?	-	針葉樹	径目	21.0	(13.2)	1.8	7



No.	番号	旧区名・遺構名・遺物番号	遺物名	備考	樹種	本取目	大きさ (cm)			樹種特定 No.
							長さ	幅	厚さ	
032	1号井戸	3.8区 1号土坑 覆土 (掘り方)	蓋?	-	-	板目	19.3	(14.0)	2.1	-

第10図 1号井戸出土遺物(4)



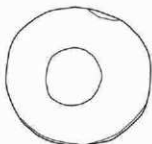


034

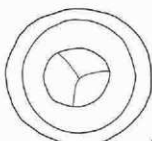


No.	発号	旧区名・遺構名・遺物番号		土器種別 器 種	流量 (cm)		成・整形技法の特徴	時代	出土状況	残存状況	
					①口径之器高さ定径	②					
O33	1号道	48区 49区	1号道	-	陶器	① 34.0	② 15.2	瀬戸・美濃陶器。 十字鉢。	18世紀後	1号道上	ほぼ完整
					十字鉢	③ 13.0					
O34	1号道	48区 49区	1号道	-	陶器	① -	② -	瀬戸・美濃陶器。 十字鉢、胡鉢。	江戸時代	1号道上	底部
					十字鉢	③ (11.0)					

第11図 1号道出土遺物(1)



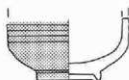
035



0 1:3 5cm

No.	番号	田区名・遺構名・遺物番号	器種	石材	計測値(cm・g)				特徴	出土状況	残存状況
					①全長	②幅	③厚	④重量			
035	1号遺	48区 49区	1号遺	-	五輪塔 (火輪)	板状輝石 安山岩	① 17.0 ② - ③ -	① 11.8 ② 2.560	色調は、赤褐色を呈す。	層土	完好。

第12図 1号遺出土遺物(2)



036



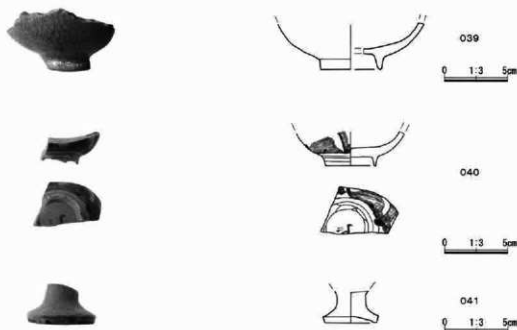
037



038

0 1:3 5cm

第13図 1号石組遺構出土遺物(1)



No.	番号	Ⅲ区名・遺構名・遺物番号	土器種別 器種	重量 (g) ①口径・②高さ・③底径	産・整形技法の特徴	時代	出土状況	残存状況	
036	1号 石組遺構	49区 1号石 組	-	陶磁器 碗	① - ② - ③ (5.0)	瀬戸・美濃陶器。腰輪碗。	18世紀中～ 後	覆土	底部
037	1号 石組遺構	49区 1号石 組	-	陶磁器 碗	① - ② - ③ -	瀬戸・美濃陶器。碗。胎輪。	18世紀中～ 後	覆土	口縁部片
038	1号 石組遺構	49区 1号石 組	-	陶磁器 碗	① - ② - ③ -	瀬戸・美濃陶器。碗。胎輪。	18世紀	覆土	体部片
039	1号 石組遺構	49区 1号石 組	-	陶磁器 碗	① - ② (3.5) ③ -	肥前陶器碗。呉器手。	17世紀後～ 18世紀前	覆土	底部
040	1号 石組遺構	49区 1号石 組	-	陶磁器 碗	① - ② - ③ (4.0)	肥前陶器碗。波佐見系。高台内不列露。	18世紀前～ 中	覆土	底部
041	1号 石組遺構	49区 1号石 組	-	陶磁器 仏飯器	① - ② - ③ 4.2	肥前磁器。仏飯器。	江戸時代	覆土	底部

第14図 1号石組遺構出土遺物(2)



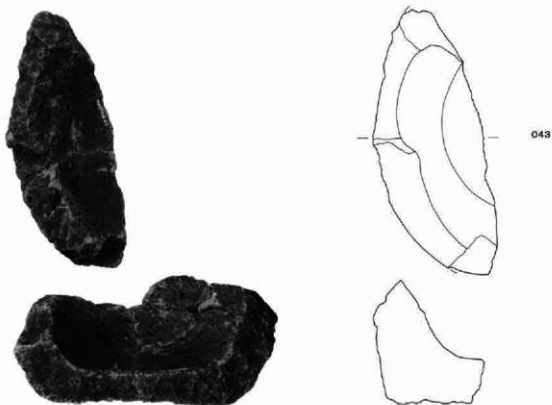
1号石組遺構全景[北→]



No.	番号	旧区名・遺構名・遺物番号	保存状況	種類	発行年	備考
042	1掘立	48区 2建 -	完形	寛永通宝	1745年	銅貨

0 1:1 3cm

第15図 1号掘立柱建物出土遺物(1)



0 1:4 10cm

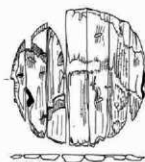
No.	番号	旧区名・遺構名・遺物番号	器種	石材	計測値(mm・g)		特徴	出土状況	保存状況
					①全長之幅	②厚さ重量			
043	2掘立	49区 2建 -	石鉢	①粗粒輝石 安山岩	① - - ② (11.0) ③ (12.0) ④ 3.290		内面はよく磨かれている。	2段埋土	1/5

第16図 2号掘立柱建物出土遺物(1)



044

0 1:10 25cm



045

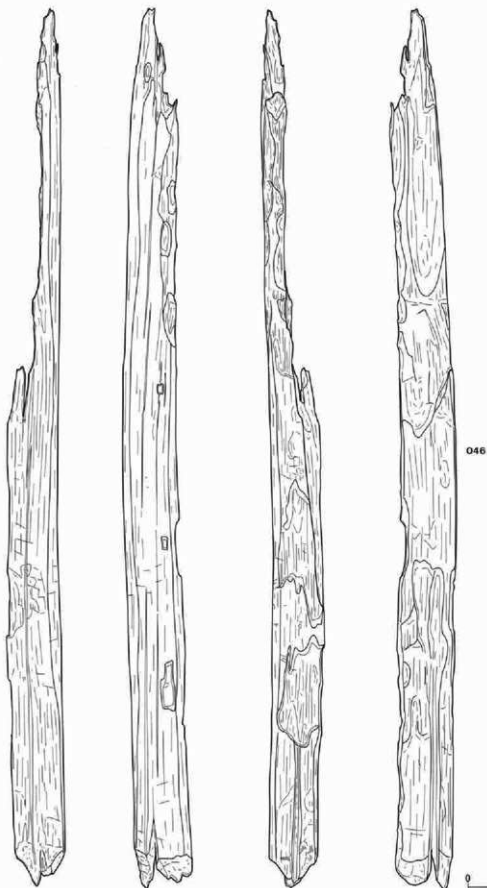
0 1:20 50cm

No.	番号	旧区名・遺構名・遺物番号	遺物名	備考	
045	1掘立 1号壁構	48区 2号建物 1号土坑 版板	炭灰	7点で構成	
樹種	木取り	大きさ (cm)			樹種同定 No.
		長さ	幅	厚さ	
-	径目	73.0	71.0	4.0	-

No.	番号	旧区名・遺構名・遺物番号	遺物名	備考	
044	1掘立-1	48区 2号建物 No.2	柱	柱材	
樹種	木取り	大きさ (cm)			樹種同定 No.
		長さ	幅	厚さ	
広葉樹 (タリヤ)	-	190.0	直径 8.0	-	21

第17図 1号掘立柱建物出土遺物(2)






O46

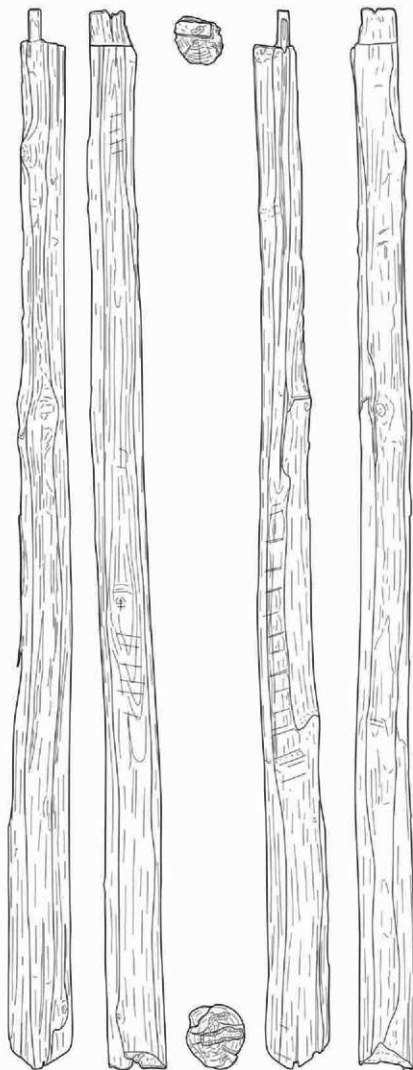
0 1:10 25cm



No.	番号	旧区名・遺構名・遺物番号	遺物名	備考	
O46	1掘立-2	48区 2号建物 No.1	柱	柱材	
樹種	本取り	大きさ(cm)			樹種同定 No.
		長さ	幅	厚さ	
クサ	平削	235.0	16.0	12.0	23









047

No.	番号	旧区名・遺構名 ・遺物番号	遺物名
0-4-7	2期立 -1	49区 2号 建物	No. 1 柱筋部材
備考		樹種	木取り
柱材。長径で1ヶ所。		クサ	芯持丸木
大きさ(cm)			樹種同定
長さ	幅	厚さ	No.
280.0	直径 大16.0 小12.0	-	112

0 1:10 25cm





No.	番号	田区名・遺構名 ・遺物番号
048	2掘立 -2	49区 2号建物 No.2

遺物名	備考	樹種
建細部材	柱材。長さ2ヶ所。	クリ

木取寸	大きさ (cm)		
	長さ	幅	厚さ
芯持ち丸木附 り出し	272.0	直径 大 18.0 小 12.0	-

樹種測定 No.
113

048

0 1:10 25cm

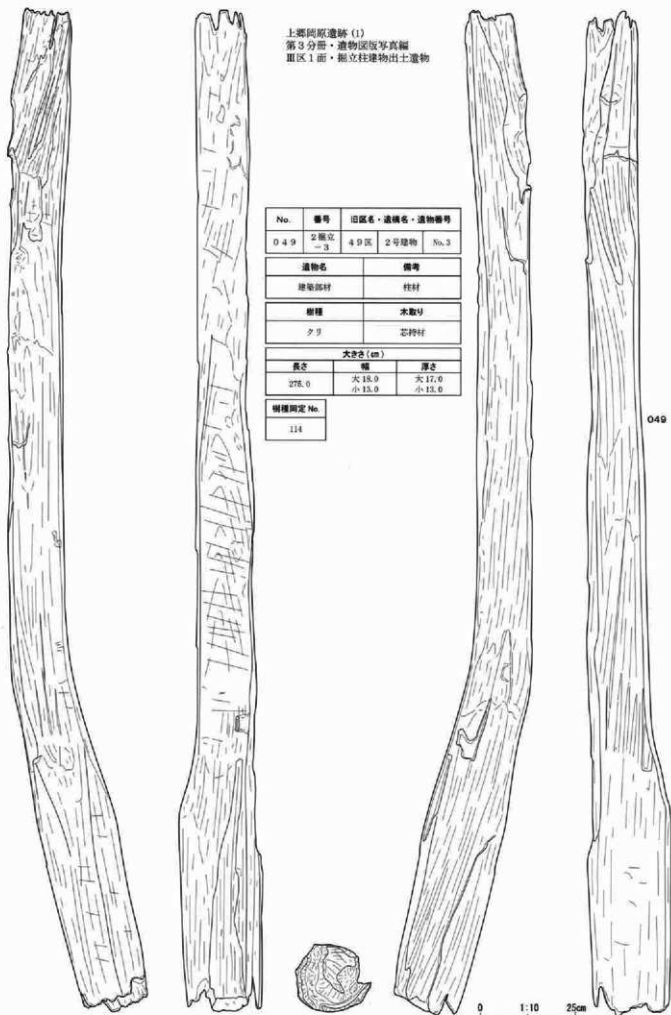
上郷岡原遺跡(1)  
第3分冊・遺物図版写真編  
Ⅲ区1面・竪立柱建物出土遺物

049




上郷岡原遺跡(1)  
第3分冊・遺物図版写真編  
Ⅱ区1面・掘立柱建物出土遺物

No.	番号	田区名・遺構名・遺物番号
049	2掘立 -3	49Ⅱ 2号建物 No.3
遺物名		備考
建築部材		柱材
樹種		木数号
タテ		芯材材
大きさ(cm)		
長さ	幅	厚さ
278.0	大 18.0 小 13.0	大 17.0 小 13.0
樹種特定 No.		
114		




第21図2/2 2号掘立柱建物出土遺物(4)2/2



No.	番号	旧区名・遺構名・遺物番号	遺物名	備考	
050	2期立-4	49区 2号建物 No.4	建築部材	柱材	
樹種	木取り	大きさ(cm)			樹種特定 No.
		長さ	幅	厚さ	
タリ	芯持丸木	113.0	20.0	16.0	115

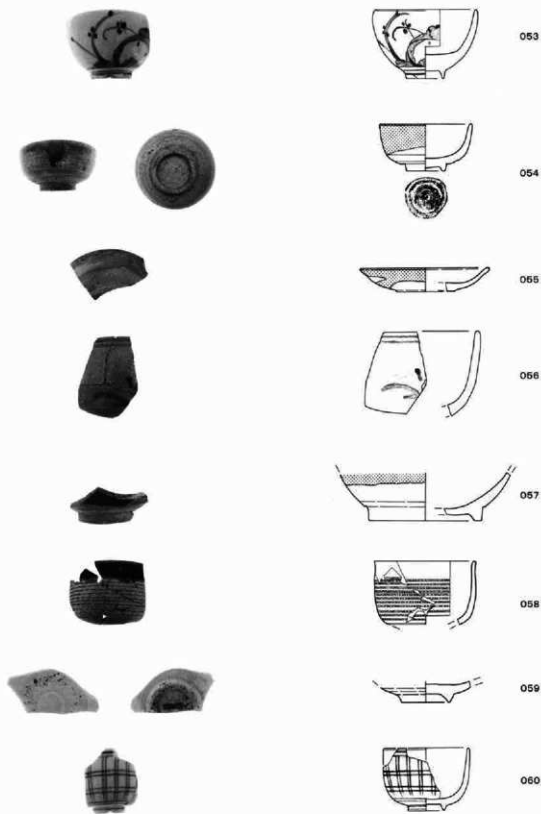
No.	番号	旧区名・遺構名・遺物番号	遺物名	備考	
051	2期立-5	49区 2号建物 No.5	建築部材	柱材	
樹種	木取り	大きさ(cm)			樹種特定 No.
		長さ	幅	厚さ	
タリ	芯持丸木	66.0	12.0	8.0	116

第22図 2号掘立柱建物出土遺物(5)



No.	番号	旧区名・遺構名・遺物番号	遺物名	備考	樹種	木取り	大きさ(cm)			樹種同定 No.
							長さ	幅	厚さ	
052	2期立-6	49区   2号建物   No.6	建築部材	柱材	クワ	半剥削9出し	173.0	21.0	15.0	117


第23図 2号掘立柱建物出土遺物(6)



0 1:3 5cm

第24図 1号建物出土遺物(1)






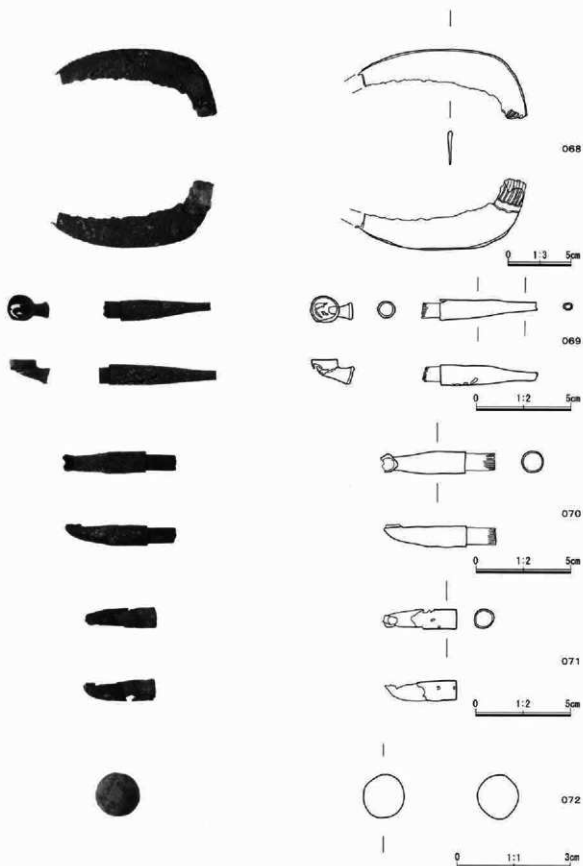
0 1:3 5cm

No.	番号	田名・遺構名 ・遺物番号	土器種別 器	数量(m)		成・成形技法の特徴	時代	出土 状況	保存状況
				①	②				
053	1建	48K 1建	-	陶器 碗	① 5.4 ② 5.4 ③ 3.0	肥前磁器碗。設け反系。管輪彫唐文。裏台内不明跡。	18世紀中～ 後	覆土	口縁部～底部 1/3
054	1建 -海6	48K 1建	ビッド11 No.1	陶器 小瓶	① 7.4 ② 3.7 ③ 3.2	瀬戸・美濃陶器。小瓶。反輪。	18世紀後～ 19世紀初	覆土	完形
055	1建 -海1	48K 1建	No.1	陶器 灯明皿	① (10.3) ② 1.8 ③ (4.4)	志戸呂陶器。灯明皿。内面～口縁部 斜輪。口縁部削付差。	18世紀中～ 後	覆土	口縁部
056	1建	48K 1建	-	陶器 碗	① - ② - ③ -	肥前陶器碗。海狗削付。	18世紀	覆土	口縁部片
057	1建	48K 1建	-	陶器 片口鉢	① - ② 3.8 ③ 8.9	瀬戸・美濃陶器。片口鉢。斜輪。	江戸時代	覆土	底部
058	1建 -海2	48K 1建	No.14	陶器 碗	① (8.0) ② - ③ -	美濃陶器。碗。上ろい素碗。内面～ 口縁部斜輪。外面外面軟化肥。	18世紀後	覆土	口縁部～底部 1/4
059	1建	48K 1建	-	陶器 皿	① - ② - ③ (4.0)	肥前磁器皿。見込み碗ノ目輪削差。	17世紀後～ 19世紀初	覆土	底部
060	1建	48K 1建	-	陶器 碗	① - ② 4.9 ③ -	肥前磁器碗。	18世紀後～ 19世紀初	覆土	口縁部～底部 1/8
061	1建 -海3	48K 1建	1土 No.1	陶器 灯明受け皿	① 10.4 ② 2.5 ③ 5.0	志戸呂陶器。灯明受け皿。受け部削 付差。内面～口縁部斜輪。	18世紀中～ 後	覆土	ほぼ完形
062	1建 -海4	48K 1建	2土 No.1	陶器 碗	① 9.4 ② - ③ -	瀬戸・美濃陶器。碗。腰筒碗。外面 削差。金土通常上り多し。	18世紀後	覆土	口縁部～底部 1/3
063	1建 -海5	48K 1建	9土 No.1	陶器 灯明皿	① 10.4 ② 1.6 ③ 5.8	志戸呂陶器。灯明皿。口縁部削付 差。内面～口縁部斜輪。	18世紀中～ 後	覆土	3/4

第25図 1号建物出土遺物(2)



第26図 1号建物出土遺物(3)

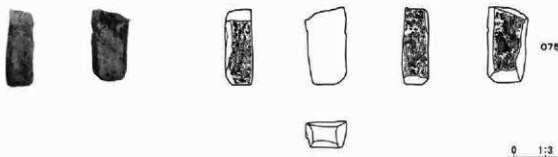
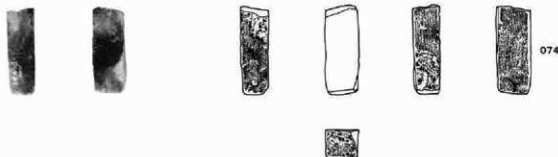


第27図 1号建物出土遺物(4)

No.	番号	旧区名・遺構名・遺物番号		器種	計測値(cm)				出土位置 残存状態	特徴	
					長さ	幅	厚さ	重量(g)			
064	1肆-金1	48区	1肆	No.10	火箸	(23.4)	0.5	0.6	28.9	覆土	-
065	1肆	48区	1肆	-	鉄棒	14.9	0.5	0.5	8.4	覆土	ねじれ有り。
066	1肆-金2	48区	1肆	No.12	籠	12.5	2.1	1.45 (基部)	64.2	覆土	刃部
067	1肆	48区	1肆	-	鉄(片)	-	-	0.3	21.3	覆土	鉄釜の一部?
068	1肆	48区	1肆	-	鉢	(14.4)	3.1	0.5	48.2	覆土	一部、木質部残存。
069	1肆-金3	48区	1肆	No.13	煙管 (大皿・吸口)	6.1	1.1	0.09	5.8	覆土	一部、筒中残存。
070	1肆-金4	48区	1肆	No.15	煙管 (煙管)	6.0	1.1	0.11	5.0	覆土	一部、筒中残存。
071	1肆	48区	1肆	-	煙管 (煙管)	3.8	1.0	0.14	3.0	覆土	-
072	1肆	48区	1肆	-	鉄砲玉	1.1	-	-	9.0	覆土	変形無し。未使用か?

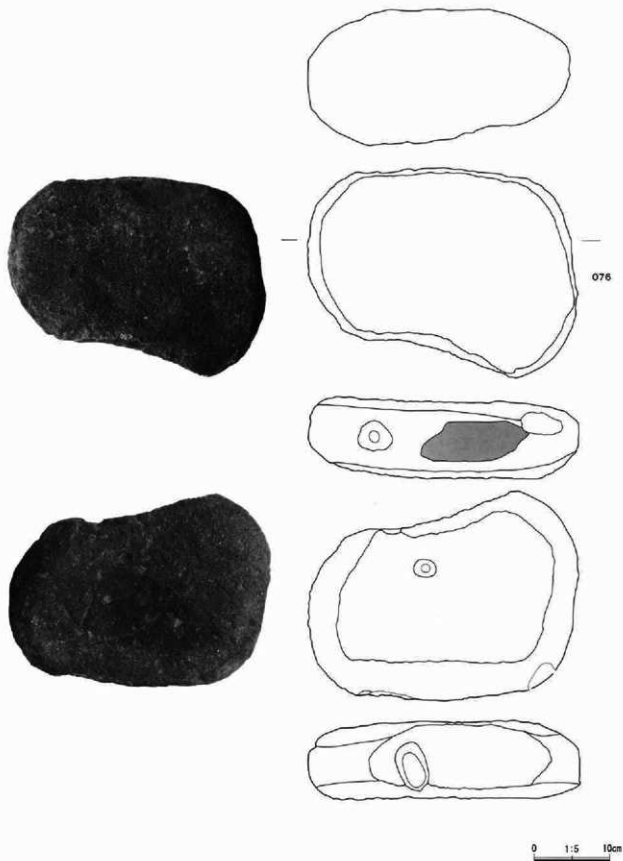


No.	番号	旧区名・遺構名・遺物番号		残存状態	種類	発行年	備考
073	1肆	48区	1肆	-	ほぼ定形	寛永通宝	1626年以後



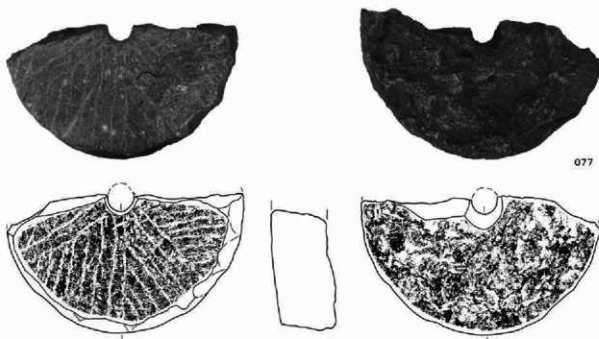
No.	番号	旧区名・遺構名・遺物番号		器種	石材	計測値(cm・g)				特徴	出土状況	残存状況	
						①全長	②幅	③厚さ	④重量				
074	1肆	48区	1肆	-	磁石	磁石	① 7.0	② 2.7	③ 2.2	④ 80	1面は良く磨かれている。3面に 鏽あり。	覆土	ほぼ定形
075	1肆	48区	1肆	-	磁石	磁石	① 6.0	② 3.2	③ 2.1	④ 70	1面は良く磨かれている。3面に 鏽あり。	覆土	ほぼ定形

第28図 1号建物出土遺物(5)




第29図 1号建物出土遺物(6)

No.	番号	図区名・遺構名・遺物番号	種類	石材	計測値 (cm・g) ①全長②幅③厚さ④重量	特徴	出土状況	保存状況
076	1棟	48区 1棟 -	-	黒粘板石 安山岩	① 35.0 ② (24.8) ③ 10.3 ④ 9,900	馬屋の掃り方で出土。	馬屋層土	ほぼ完形



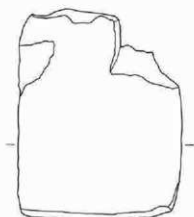
077

No.	区番号	出土場所 (取巻等)	種類	計測値 cm, kg	石材	形状や特徴	
						①形状	②白目分割数等
077	Ⅲ (48)	1号建物 -若菜 5a-43	粘板石 (下白)	口径 32 cm 高さ 16.4 cm 重さ 6.9 kg	黒粘板石 安山岩	①形状 ②白目分割数等	③換手穴形状 ④透穴 ⑤透眼口 ⑥透眼・透眼 ⑦すりぬき目 ⑧石質 ⑨備考

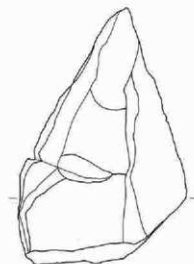


078

第30図 1号建物出土遺物(7)



079




080



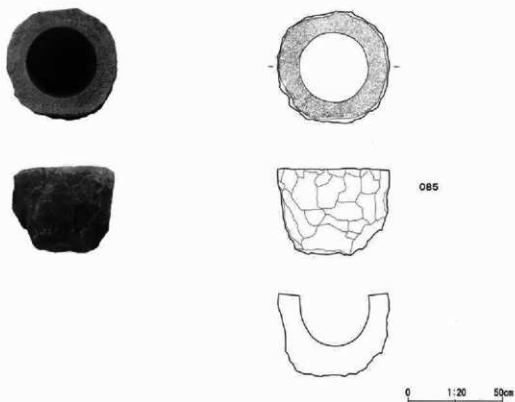
0 1.5 10cm

第31図 1号建物出土遺物(8)



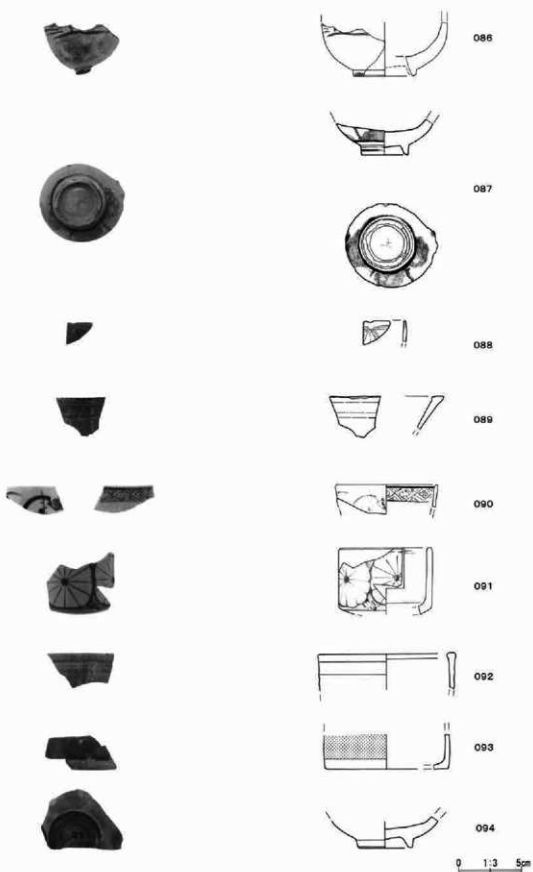
第32图 1号建物出土遺物(9)






No.	番号	旧区名・遺構名・遺物番号	器種	石材	計測値 (cm・g)			特徴	出土状況	残存状況
					①全長	②幅	③厚み/重量			
078	1棟	48区 1棟 -	罌石	シソ輝石普通輝石安山岩	① 30.0 ② 11.5 ③ 12.0 ④ 8,650	一部、煤付着。焼けている。	竪	-		
079	1棟	48区 1棟 -	罌石	シソ輝石普通輝石安山岩	① 28.0 ② 21.6 ③ 9.7 ④ 9,600	良く焼けている。	竪	-		
080	1棟	48区 1棟 -	罌石	シソ輝石普通輝石安山岩	① 33.0 ② 22.0 ③ 16.0 ④ 8,500	一部、煤付着。焼けている。	竪	-		
081	1棟	48区 1棟 -	罌石	シソ輝石普通輝石安山岩	① 26.0 ② 18.0 ③ 7.8 ④ 8,500	良く焼けている。	竪	-		
082	1棟	48区 1棟 -	罌石	シソ輝石普通輝石安山岩	① 19.7 ② 15.3 ③ 7.2 ④ 8,800	一部、煤付着。焼けている。	竪	-		
083	1棟	48区 1棟 -	罌石	シソ輝石普通輝石安山岩	① 12.5 ② 6.8 ③ 6.1 ④ 960	一部、煤付着。焼けている。	竪	-		
084	1棟	48区 1棟 -	罌石	シソ輝石普通輝石安山岩	① 15.5 ② 10.5 ③ 8.2 ④ 2,300	一部、煤付着。焼けている。	竪	-		
085	1棟-石1	48区 1棟 -	輪白(磨白)岩	粗粒輝石安山岩	① 60.0 ② 88.0 ③ 45.0 ④ -	内面、良く磨かれている。	土間埋め込み	完形		

第33図 1号建物出土遺物(10)



第34図 2号建物出土遺物(1)



第35図 2号建物出土遺物(2)

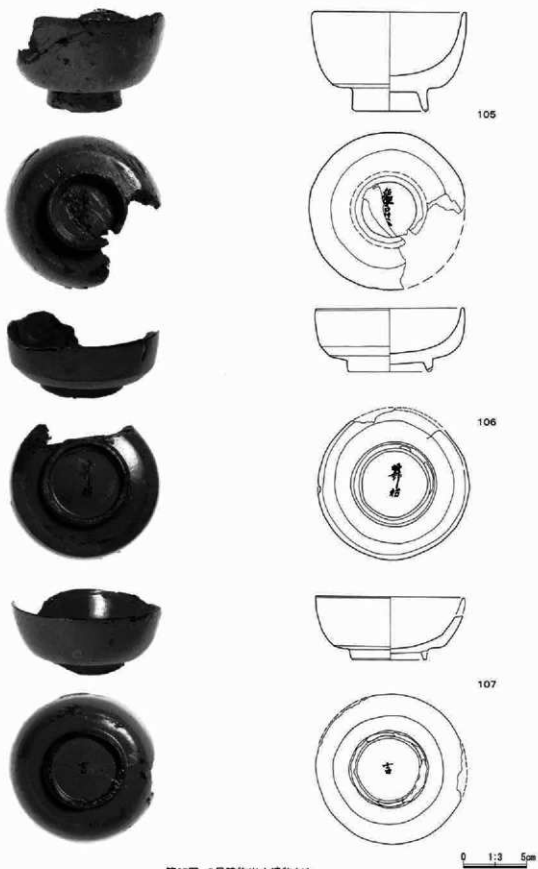


104

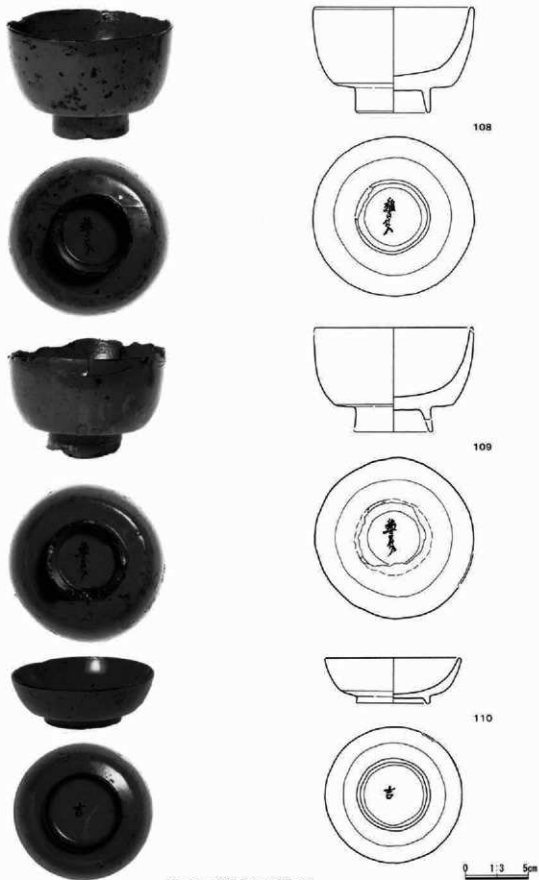
0 1:3 5cm

No.	番号	田名・遺構名 ・遺物番号	土器種類 器種	法量(cm)		成・整形技法の特徴	時代	出土状況	残存状況
				①口径	②高さ				
086	2建-陶1	49区 1建 No. 89②	陶磁器 碗	① - ② - ③ -		肥前陶器。碗。陶胎染付。	18世紀	覆土	断面片
087	2建-陶2	49区 1建 No. 102	陶磁器 碗	① - ② - ③ (3.1)		肥前磁器碗。波佐見系。高台内不 明。	18世紀中 ～後	覆土	底部
088	2建	49区 1建 -	陶磁器 碗	① - ② - ③ -		龍泉窯青磁。碗。蒔莖文。	13世紀	覆土	口縁部片
089	2建	49区 1建 -	陶磁器 香炉	① - ② - ③ -		瀬戸・美濃陶器。香炉。灰釉。	18世紀後	覆土	口縁部片
090	2建	49区 1建 -	陶磁器 筒形染付碗	① - ② - ③ -		肥前磁器。筒形碗。	18世紀中 ～19世紀 前	覆土	口縁部
091	2建	49区 1建 -	陶磁器 筒形染付碗	① - ② - ③ -		瀬戸・美濃陶器。筒形染付碗。	18世紀後 ～19世紀 前	覆土	底部片
092	2建	49区 1建 -	陶磁器 香炉	① - ② - ③ -		瀬戸・美濃陶器。香炉。灰釉。	18世紀中 ～後	覆土	口縁部
093	2建	49区 1建 -	陶磁器 煎茶碗	① - ② - ③ -		瀬戸・美濃陶器。煎茶碗。灰釉。	江戸時代	覆土	底部片
094	2建	49区 1建 -	陶磁器 碗	① - ② - ③ (4.2)		肥前陶器碗。陶胎染付。	18世紀	覆土	底部
095	2建	49区 1建 -	陶磁器 碗	① - ② - ③ -		肥前陶器碗。陶胎染付。	18世紀	覆土	底部
096	2建	49区 1建 -	陶磁器 小碗	① - ② - ③ (3.0)		瀬戸・美濃陶器。碗。灰釉。	17世紀～ 18世紀	覆土	底部
097	2建	49区 1建 -	陶磁器 小碗	① - ② - ③ -		肥前磁器。小碗。	江戸時代	覆土	底部
098	2建	49区 1建 -	陶磁器 碗	① - ② - ③ -		肥前磁器碗。波佐見系。文様コン ニヤク柄か?	18世紀前 ～中	覆土	底部
099	2建	49区 1建 -	陶磁器 筒形碗	① - ② - ③ -		肥前磁器筒形碗。青磁染付。	18世紀中 ～後	覆土	口縁部～底部 1/3
100	2建	49区 1建 -	陶磁器 灯明皿	① (10.2) ② 2.9 ③ 4.9		瀬戸・美濃陶器?灯明皿。内面～ 口縁部外面に灰釉。外面口縁部下 出付。	江戸時代	覆土	3/4
101	2建	49区 1建 -	陶磁器 碗	① - ② - ③ -		肥前陶器碗。陶胎染付。	18世紀	覆土	底部
102	2建	49区 1建 -	陶磁器 碗	① - ② - ③ -		肥前陶器碗。陶胎染付。	18世紀	覆土	口縁部片
103	2建	49区 1建 -	陶磁器 碗	① - ② - ③ -		瀬戸・美濃陶器。碗。灰釉。外面 高台台以下磨化初。	19世紀前 か?	覆土	底部片
104	2建-陶3	49区 1建 No. 255	陶磁器 灯明皿	① (8.5) ② 1.3 ③ 4.0		瀬戸・美濃陶器。灯明皿。筒軸。 外面口縁部以下磨をめぐり取る。	18世紀中 ～後	覆土	1/2

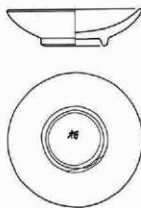
第36図 2号建物出土遺物(3)



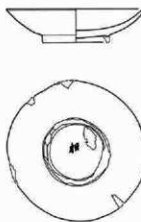
第37図 2号建物出土遺物(4)



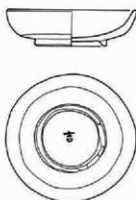
第36図 2号建物出土遺物(5)



111



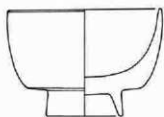
112



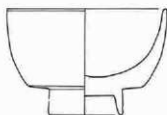
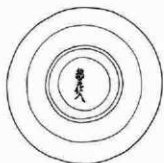
113

第39図 2号建物出土遺物(6)

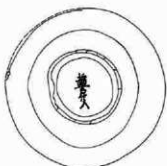
0 1:3 5cm




114



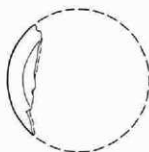
115



2号建物漂器出土状況写真




116



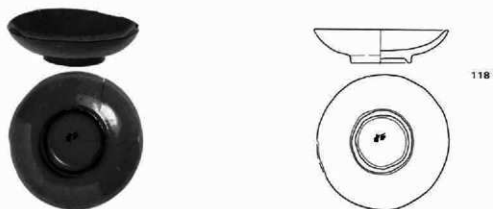
0 1/3 5cm

第40図 2号建物出土遺物(7)

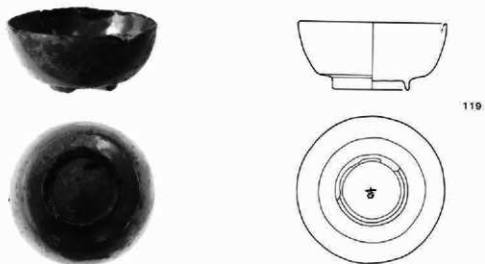




117



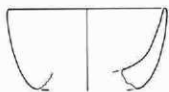
118



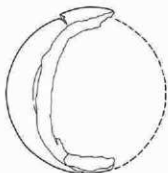
119

第41図 2号建物出土遺物(8)

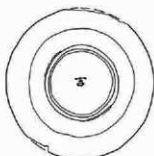
0 1:3 5cm



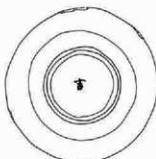
120



121

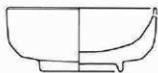


122


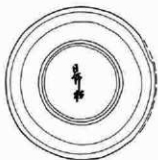


0 1:3 5cm

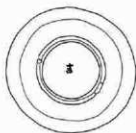
第42図 2号埴物出土遺物(9)



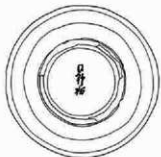
123



124

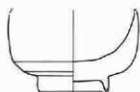


125

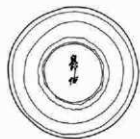


第43図 2号建物出土遺物(10)

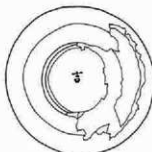
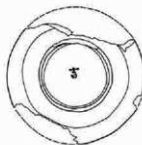
0 1:3 5cm



126



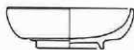
127



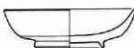
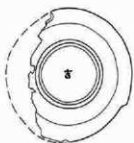
128

0 1:3 5cm

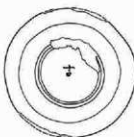
第44図 2号建物出土遺物(11)



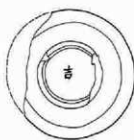
129



130



131

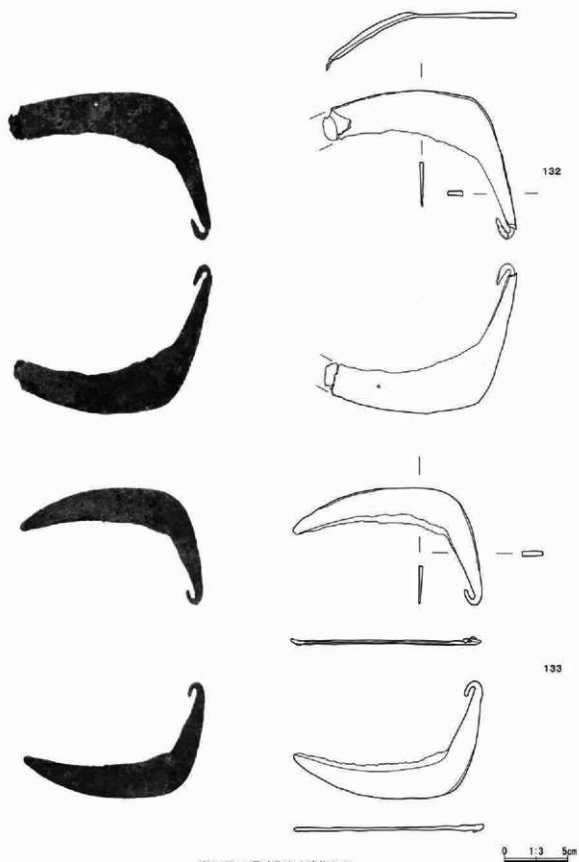


第45図 2号建物出土遺物(12)

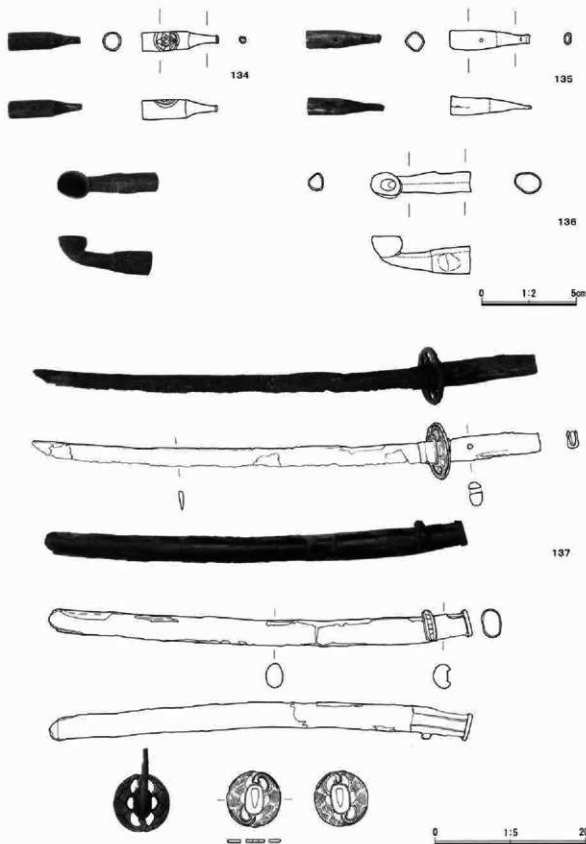
0 1:3 5cm

No.	番号	旧区名・遺構名・遺物番号		部 種	法量 (cm) ①口徑②器高③底径	色		備考	
						外面	内面		
1 0 5	2建-溝3	49区	1建	No.2	漆器 鏡板	① 12.3 ② 7.8 ③ 6.1	赤色	赤色	「緒吉仕入」
1 0 6	2建-溝4	49区	1建	No.4	漆器 平	① 11.9 ② 5.0 ③ 6.8	赤色	赤色	「日野初」
1 0 7	2建-溝6	49区	1建	No.6	漆器 平	① 11.8 ② 8.0 ③ (5.9)	赤色	赤色	「古」
1 0 8	2建-溝13	49区	1建	No.7	漆器 鏡板	① 12.8 ② 8.9 ③ 8.3	赤色	赤色	「緒吉仕入」
1 0 9	2建-溝14	49区	1建	No.8①	漆器 鏡板	① 12.5 ② 8.2 ③ 6.2	赤色	赤色	「緒吉仕入」
1 1 0	2建-溝15	49区	1建	No.8②	漆器 鏡板(蓋)	① 10.8 ② 3.6 ③ 5.8	赤色	赤色	「古」
1 1 1	2建-溝16	49区	1建	No.8③	漆器 鏡板(蓋)	① 10.6 ② 2.9 ③ 5.3	赤色	赤色	「板」
1 1 2	2建-溝17	49区	1建	No.9	漆器 平(蓋)	① 11.0 ② 2.7 ③ (5.3)	赤色	赤色	「板」
1 1 3	2建-溝19	49区	1建	No.11	漆器 鏡板(蓋)	① 10.3 ② 2.9 ③ 5.7	赤色	赤色	「古」
1 1 4	2建-溝21	49区	1建	No.13	漆器 鏡板	① 12.2 ② 8.5 ③ 6.1	赤色	赤色	「緒吉仕入」
1 1 5	2建-溝22	49区	1建	No.14	漆器 鏡板	① 12.7 ② 8.4 ③ 5.9	赤色	赤色	「緒吉仕入」
1 1 6	2建-溝23	49区	1建	No.15	漆器 鏡板	① (11.2) ② - ③ (2.9)	赤色	赤色	底部破損
1 1 7	2建-溝24	49区	1建	No.16	漆器 鏡板	① 11.7 ② 4.9 ③ 6.2	赤色	赤色	「古」
1 1 8	2建-溝25	49区	1建	No.17	漆器 平(蓋)	① 10.6 ② 2.7 ③ 4.8	赤色	赤色	「初」
1 1 9	2建-溝26	49区	1建	No.18	漆器 平	① 11.7 ② 5.3 ③ 6.1	赤色	赤色	「古」
1 2 0	2建-溝27	49区	1建	No.19	漆器 鏡板	① 12.6 ② (6.3) ③ -	赤色	赤色	底面破損
1 2 1	2建-溝7	49区	1建	No.28	漆器 汁椀	① 11.8 ② 8.3 ③ 6.0	赤色	赤色	「古」
1 2 2	2建-溝8	49区	1建	No.29	漆器 汁椀	① 12.0 ② 5.2 ③ 6.1	赤色	赤色	「古」
1 2 3	2建-溝9	49区	1建	No.20	漆器 平	① 11.8 ② 5.0 ③ 6.6	赤色	赤色	「日野初」
1 2 4	2建-溝28	49区	1建	No.31	漆器 平(蓋?)	① 10.2 ② 2.9 ③ 5.4	赤色	赤色	「古」
1 2 5	2建-溝34	49区	1建	No.32	漆器 平	① 10.0 ② 8.0 ③ (6.8)	赤色	赤色	「日野初」
1 2 6	2建-溝29	49区	1建	No.33	漆器 鏡板	① 10.3 ② 6.2 ③ -	赤色	赤色	「日野初」
1 2 7	2建-溝30	49区	1建	No.34	漆器 平	① 10.8 ② 3.7 ③ 5.9	赤色	赤色	「古」
1 2 8	2建-溝31	49区	1建	No.35	漆器 平	① 11.8 ② 4.8 ③ 6.0	赤色	赤色	「古」
1 2 9	2建-溝35	49区	1建	No.36	漆器 平	① 10.0 ② 3.2 ③ 5.3	赤色	赤色	「古」
1 3 0	2建-溝33	49区	1建	No.76	漆器 鏡板(蓋?)	① 10.4 ② 3.1 ③ 5.5	赤色	赤色	「古」
1 3 1	2建-溝37	49区	1建	No.78	漆器 汁椀	① 10.2 ② 2.7 ③ 5.2	赤色	赤色	「古」

註：備考欄の「緒吉仕入」・「日野初」・「古」・「初」の文字は、墨澤で記載。

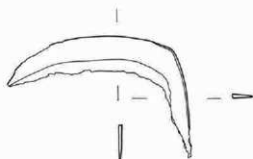


第46図 2号建物出土遺物(13)




第47图 2号建物出土遺物(14)





138



139



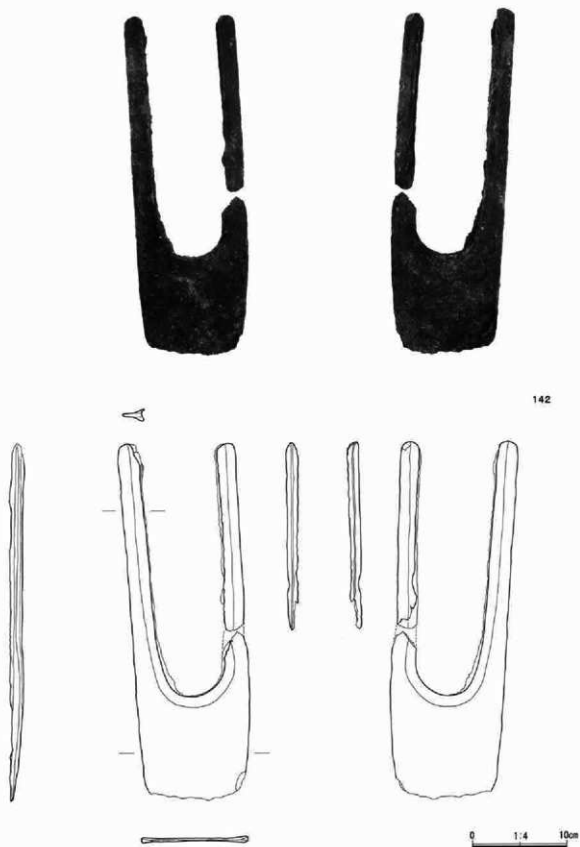
140



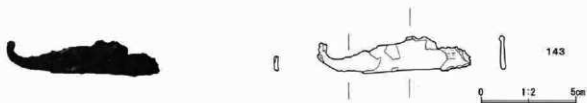
141



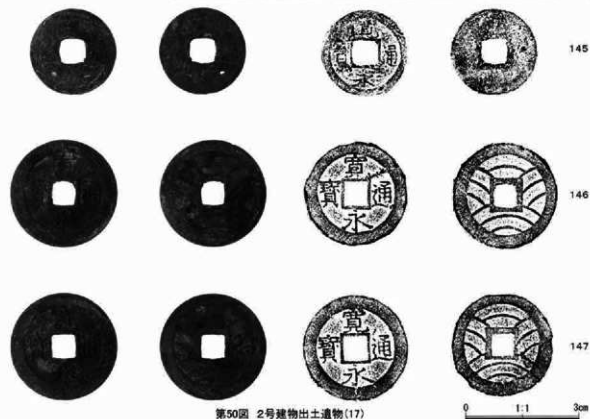
第48図 2号建物出土遺物(15)




第49図 2号建物出土遺物(16)




No.	発号	出処名・遺構名・遺物番号			器種	計測値(cm)				出土位置 残存状態	特徴
		長さ	幅	厚さ		重量(g)					
132	2建-金1	49区	1建	No. 44	鎌	(20.0)	4.5	0.4	50.9	2/3	-
133	2建-金2	49区	1建	No. 83	鎌	(20.0)	2.9	0.4	60.8	ほぼ完形	-
134	2建-金3	49区	1建	No. 83	磨管 (脱口)	4.0	1.0	0.09	3.9	完形	樋の刻印
135	2建-金4	49区	1建	No. 99	磨管 (脱口)	4.3	1.0	0.04	2.3	完形	金箔
136	2建-金5	49区	1建	No. 101	磨管 (脱口)	5.3	1.1	0.12	8.1	完形	-
137	2建-金6	49区	1建	No. 170	刀 (刀)	67.0	3.0	1.7	1,900	ほぼ完形	傘眼
137	2建-金6	49区	1建	No. 170	刀 (鞘)	56.3	3.4	2.3	1,600	ほぼ完形	-
138	2建-金7	49区	1建	No. 200	鎌	21.5	2.8	0.3	45.4	ほぼ完形	-
139	2建-金8	49区	1建	No. 201	磨管 (脱口)	5.3	1.2	0.09	8.1	完形	-
140	2建-金11	49区	1建	No. 258	磨管 (脱口)	4.5	1.1	0.13	6.7	完形	-
141	2建	49区	1建	-	磨管 (脱口)	4.9	1.1	0.05	3.7	完形	-
142	2建-金9	49区	1建	No. 219	鍔	36.9	11.1	(1.5)	886.6	ほぼ完形	鍔先
143	2建	49区	1建	-	鎌	(8.2)	(1.8)	0.3	10.8	1/2	-
144	2建-金10	49区	1建	No. 256	針	(3.4)	0.4	0.3	2.3	完形	-



第50図 2号建物出土遺物(17)




第51図 2号建物出土遺物(18)




第52図 2号建物出土遺物(19)

0 1:1 3cm




第53図 2号建物出土遺物(20)

0 1:1 3cm




第54図 2号建物出土遺物(21)




第56図 2号建物出土遺物(22)

0 1:1 3cm






第56図 2号建物出土遺物(23)




第57図 2号建物出土遺物(24)




No.	番号	印面名・遺物名・遺物番号	保存状態	種類	発行年	備考	No.	番号	印面名・遺物名・遺物番号	保存状態	種類	発行年	備考	
1 4 5	2肆-銭1	49区 1肆 168㉔	完形	寛永通宝	1767年	-	1 7 3	2肆-銭2-28	49区 1肆 168㉔	完形	寛永通宝	1769年	11版	
1 4 6	2肆-銭2-1	49区 1肆 168㉔	完形	寛永通宝	1769年	11版	1 7 4	2肆-銭2-29	49区 1肆 168㉔	完形	寛永通宝	1768年	21版	
1 4 7	2肆-銭2-2	49区 1肆 168㉔	完形	寛永通宝	1769年	11版	1 7 5	2肆-銭2-30	49区 1肆 168㉔	完形	寛永通宝	1769年	11版	
1 4 8	2肆-銭2-3	49区 1肆 168㉔	完形	寛永通宝	1769年	11版	1 7 6	2肆-銭2-31	49区 1肆 168㉔	完形	寛永通宝	1769年	11版	
1 4 9	2肆-銭2-4	49区 1肆 168㉔	完形	寛永通宝	1769年	11版	1 7 7	2肆-銭2-32	49区 1肆 169㉔	完形	寛永通宝	1768年	21版	
1 5 0	2肆-銭2-5	49区 1肆 168㉔	完形	寛永通宝	1769年	11版	1 7 8	2肆-銭2-33	49区 1肆 169㉔	完形	寛永通宝	1769年	11版	
1 5 1	2肆-銭2-6	49区 1肆 168㉔	完形	寛永通宝	1769年	11版	1 7 9	2肆-銭2-34	49区 1肆 169㉔	完形	寛永通宝	1769年	11版	
1 5 2	2肆-銭2-7	49区 1肆 168㉔	完形	寛永通宝	1769年	11版	1 8 0	2肆-銭2-35	49区 1肆 168㉔	完形	寛永通宝	1769年	11版	
1 5 3	2肆-銭2-8	49区 1肆 168㉔	完形	寛永通宝	1769年	11版	1 8 1	2肆-銭2-36	49区 1肆 168㉔	完形	寛永通宝	1769年	11版	
1 5 4	2肆-銭2-9	49区 1肆 168㉔	完形	寛永通宝	1769年	11版	1 8 2	2肆-銭2-37	49区 1肆 168㉔	完形	寛永通宝	1769年	11版	
1 5 5	2肆-銭2-10	49区 1肆 168㉔	完形	寛永通宝	1769年	11版	1 8 3	2肆-銭2-38	49区 1肆 168㉔	完形	寛永通宝	1769年	11版	
1 5 6	2肆-銭2-11	49区 1肆 168㉔	完形	寛永通宝	1769年	11版	1 8 4	2肆-銭2-39	49区 1肆 168㉔	完形	寛永通宝	1769年	11版	
1 5 7	2肆-銭2-12	49区 1肆 168㉔	完形	寛永通宝	1768年	21版	1 8 5	2肆-銭2-40	49区 1肆 169㉔	完形	寛永通宝	1769年	11版	
1 5 8	2肆-銭2-13	49区 1肆 168㉔	完形	寛永通宝	1769年	11版	1 8 6	2肆-銭2-41	49区 1肆 169㉔	完形	寛永通宝	1769年	11版	
1 5 9	2肆-銭2-14	49区 1肆 168㉔	完形	寛永通宝	1769年	11版	1 8 7	2肆-銭2-42	49区 1肆 168㉔	完形	寛永通宝	1769年	11版	
1 6 0	2肆-銭2-15	49区 1肆 168㉔	完形	寛永通宝	1769年	11版	1 8 8	2肆-銭2-43	49区 1肆 168㉔	完形	寛永通宝	1769年	11版	
1 6 1	2肆-銭2-16	49区 1肆 168㉔	完形	寛永通宝	1769年	11版	1 8 9	2肆-銭2-44	49区 1肆 168㉔	完形	寛永通宝	1769年	11版	
1 6 2	2肆-銭2-17	49区 1肆 168㉔	完形	寛永通宝	1769年	11版	1 9 0	2肆-銭2-45	49区 1肆 168㉔	完形	寛永通宝	1769年	11版	
1 6 3	2肆-銭2-18	49区 1肆 168㉔	完形	寛永通宝	1769年	21版	1 9 1	2肆-銭2-46	49区 1肆 168㉔	完形	寛永通宝	1769年	11版	
1 6 4	2肆-銭2-19	49区 1肆 168㉔	完形	寛永通宝	1769年	11版	1 9 2	2肆-銭2-47	49区 1肆 168㉔	完形	寛永通宝	1769年	11版	
1 6 5	2肆-銭2-20	49区 1肆 168㉔	完形	寛永通宝	1766年	21版	1 9 3	2肆-銭3	49区 1肆 259	完形	不詳	-	-	
1 6 6	2肆-銭2-21	49区 1肆 168㉔	完形	寛永通宝	1769年	11版	1 9 4	2肆-銭4	49区 1肆 259	完形	寛永通宝	1668年	文	
1 6 7	2肆-銭2-22	49区 1肆 168㉔	完形	寛永通宝	1769年	11版	1 9 5	2肆-銭5	49区 1肆 259	完形	寛永通宝	1668年	寛貞	
1 6 8	2肆-銭2-23	49区 1肆 168㉔	完形	寛永通宝	1769年	11版	1 9 6	2肆	49区 1肆	-	完形	寛永通宝	1741年	尾
1 6 9	2肆-銭2-24	49区 1肆 168㉔	完形	寛永通宝	1769年	11版	1 9 7	2肆	49区 1肆	-	完形	寛永通宝	1767年	9
1 7 0	2肆-銭2-25	49区 1肆 168㉔	完形	寛永通宝	1769年	11版	1 9 8	2肆	49区 1肆	-	完形	寛永通宝	1767年	9
1 7 1	2肆-銭2-26	49区 1肆 168㉔	完形	寛永通宝	1769年	11版	1 9 9	2肆	49区 1肆	-	完形	寛永通宝	1767年	9
1 7 2	2肆-銭2-27	49区 1肆 168㉔	完形	寛永通宝	1769年	11版								

第58図 2号建物出土遺物(25)




No.	番号	旧区名・遺構名 ・遺物番号	種類	石材	計測値(cm-g)			特徴	出土状況	残存状況
					①全長	②幅	③厚さ重量			
200	2建-石1	49区 1建 No. 69①	石鉢	安山岩	① 9.22 ② 7.9 ③ 7.9	② 12.5 ③ 7.0		一部、磨面あり。	覆土	1/2
201	2建-石2	49区 1建 NO.106	管石	石英閃緑岩	① - ② 6.6	② 16.90 ③ 6.40		2面に磨面あり。	覆土	1/5
202	2建	49区 1建 -	砥石	砥石	① 6.00 ② 1.3	② 3.3 ③ 45		両面が良く磨かれている。	覆土	2/3


第59図 2号建物出土遺物(26)



第60図 2号建物出土遺物(27)





第61図 2号建物出土遺物(28)



第62図 2号建物出土遺物(29)


0 1.5 10cm



第63図 2号建物出土遺物(30)

0 1:5 10cm





No.	番号	旧区名・遺構名 ・遺物番号	種類	石材	計測値(cm-g)				特徴	出土状況
					①全長	②幅	③厚さ	④重量		
203	2建	49区 1建	-	礫石	① 28.0 ② 9.8	② 10.5 ④ 4,600		一部、煤付着。焼けている。	覆	
204	2建	49区 1建	-	礫石	① 43.0 ② 11.0	② 17.2 ④ 11,400		煤が多量に付着。	覆	
205	2建	49区 1建	-	礫石	① 27.0 ② 5.0	② 11.0 ④ 2,500		一部、煤付着。焼けている。	覆	
206	2建	49区 1建	-	礫石	① 30.9 ② 3.6	② 15.0 ④ 2,800		一部、煤付着。焼けている。	覆	
207	2建	49区 1建	-	礫石	① 21.3 ② 5.0	② 11.2 ④ 1,500		一部、煤付着。焼けている。	覆	
208	2建	49区 1建	-	礫石	① 36.0 ② 11.7	② 9.7 ④ 6,500		一部、煤付着。焼けている。	覆	
209	2建	49区 1建	-	礫石	① 31.9 ② 8.3	② 14.6 ④ 8,200		煤が多量に付着。	覆	
210	2建	49区 1建	-	礫石	① 25.7 ② 7.2	② 21.0 ④ 5,400		一部、煤付着。	覆	
211	2建	49区 1建	-	礫石	① 30.9 ② 6.0	② 16.6 ④ 5,300		一部、煤付着。良く焼けている。	覆	
212	2建	49区 1建	-	礫石	① 22.5 ② 4.1	② 5.2 ④ 800		一部、煤付着。焼けている。	覆	
213	2建	49区 1建	-	礫石	① 17.2 ② 7.2	② 2.6 ④ 700		一部、煤付着。焼けている。	覆	
214	2建	49区 1建	-	礫石	① 28.3 ② 8.0	② 10.3 ④ 3,000		一部、煤付着。焼けている。	覆	
215	2建	49区 1建	-	礫石	① 17.9 ② 9.0	② 15.0 ④ 2,600		一部、煤付着。焼けている。	覆	
216	2建	49区 1建	-	礫石	① 22.4 ② 6.1	② 15.5 ④ 3,100		一部、煤付着。焼けている。	覆	
217	2建	49区 1建	-	礫石	① 34.4 ② 5.0	② 12.9 ④ 3,400		煤が多量に付着。	覆	
218	2建	49区 1建	-	礫石	① 26.1 ② 4.2	② 18.3 ④ 3,100		一部、煤付着。焼けている。	覆	
219	2建	49区 1建	-	礫石	① 14.0 ② 4.5	② 16.6 ④ 1,600		一部、煤付着。焼けている。	覆	

第64図 2号建物出土遺物(31)



220

0 1:5 10cm

No.	番号	旧区名・遺構名・遺物番号	遺物名	備考	
220	2建-木1	49区 1号建物 No.21	不明	-	
樹種	木取り	大きさ(cm)			樹種判定 No.
		長さ	幅	厚さ	
-	枝	26.0	2.0	-	-



221

No.	番号	旧区名・遺構名・遺物番号	遺物名	備考	
221	2建-木2	49区 1号建物 No.42	薪	黒漆塗り	
樹種	木取り	大きさ(cm)			樹種判定 No.
		長さ	幅	厚さ	
-	-	21.0	28.0	-	36



222

0 1:5 10cm

No.	番号	旧区名・遺構名・遺物番号	遺物名	備考	
222	2建-木3	49区 1号建物 No.85	割り下駄(丸形)	女性用?	
樹種	木取り	大きさ(cm)			樹種判定 No.
		長さ	幅	厚さ	
-	-	19.0	7.1	1.9	-



223

0 1:5 10cm

No.	番号	旧区名・遺構名・遺物番号	遺物名	備考	
223	2建-木4	49区 1号建物 No.87	膝ヅ	木釘	
樹種	木取り	大きさ(cm)			樹種判定 No.
		長さ	幅	厚さ	
-	-	15.6	6.5	0.9	41-1



224



225

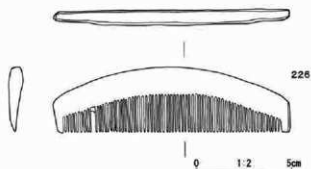
0 1:20 50cm



No.	番号	旧区名・遺構名・遺物番号	遺物名	備考	
224	2建-木5	49区 1号建物 No.88	竈	-	
樹種	木取り	大きさ(cm)			樹種判定 No.
		長さ	幅	厚さ	
-	-	-	-	-	-

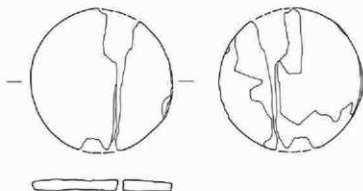
No.	番号	旧区名・遺構名・遺物番号	遺物名	備考	
225	2建-木6	49区 1号建物 No.89	桶?	削板	
225	2建-木6	49区 1号建物 No.89	桶?	タガ	
樹種	木取り	大きさ(cm)			樹種判定 No.
		長さ	幅	厚さ	
-	-	(40.0)	(40.0)	-	42-1
-	-	-	-	-	42-2

第65図 2号建物出土遺物(32)



226

No.	番号	旧区名・遺構名・遺物番号	遺物名	備考	樹種	木取り	大きさ(cm)			樹種同定 No.
							長さ	幅	厚さ	
226	2建-木7	49区 1号建物 No.94	櫛	女性用?	-	-	12.6	3.4	0.7	-



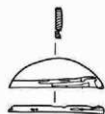
227

0 1:3 5cm

No.	番号	旧区名・遺構名・遺物番号	遺物名	備考	樹種	木取り	大きさ(cm)			樹種同定 No.
							長さ	幅	厚さ	
227	2建-木8	49区 1号建物 No.100	蓋?	-	サカキ	赤杉目	11.2	(10.6)	1.0	44



228




229

0 1:10 25cm


No.	番号	旧区名・遺構名・遺物番号	遺物名	備考	樹種	木取り	大きさ(cm)			樹種同定 No.
							長さ	幅	厚さ	
228	2建-木9	49区 1号建物 No.112	蓋	-	-	-	(96.0)	(32.0)	-	-

No.	番号	旧区名・遺構名・遺物番号	遺物名	備考	樹種	木取り	大きさ(cm)			樹種同定 No.
							長さ	幅	厚さ	
229	2建-木10	49区 1号建物 No.116	蓋板?	竹釘4ヶ所。	-	-	25.0	-	2.0	-

第66図 2号建物出土遺物(33)



No.	番号	田区名・遺構名・遺物番号	遺物名	備考	樹種	木取り	大きさ(cm)			樹種同定 No.
							長さ	幅	厚さ	
230	2建-木11	49区 1号建物	No.117	主な板 扉引板の可能性有り。	トチノキ	板目	71.0	17.0	2.5	47-1
230	2建-木11	49区 1号建物	No.117	主な板	広葉樹 (トチノキ?)	-	17.0	3.0	3.0	47-2



231

No.	番号	田区名・遺構名・遺物番号	遺物名	備考
231	2建-木12	49区 1号建物	No.110	釘?

樹種	木取り	大きさ(cm)			樹種同定 No.
		長さ	幅	厚さ	
-	-	-	-	-	-



232

No.	番号	田区名・遺構名・遺物番号	遺物名	備考
232	2建-木13	49区 1号建物	No.141	こおり? 編組製品で、タテ材目材が斜めになる製法込み。

樹種	木取り	大きさ(cm)			樹種同定 No.
		長さ	幅	厚さ	
-	割製	(78.0)	(36.0)	-	57



233

No.	番号	田区名・遺構名・遺物番号	遺物名	備考
233	2建-木14	49区 1号建物	No.142	曲物
233	2建-木14	49区 1号建物	No.142	曲物

樹種	木取り	大きさ(cm)			樹種同定 No.
		長さ	幅	厚さ	
モミ	紐目	-	-	-	58-1
モミ	紐目	-	-	-	58-2

第67図 2号建物出土遺物(34)



234~242



236



240




241


0 1:5 10cm

No.	番号	田区名・遺構名・遺物番号	遺物名	備考	樹種	木取り	大きさ(cm)			樹種同定 No.
							長さ	幅	厚さ	
234	2建-木15	49区 1号建物 No.166	-	-	-	-	-	-	-	-
235	2建-木16	49区 1号建物 No.167①	曲物	底板	アカマツ	逆板目	-	-	-	69-1
235	2建-木16	49区 1号建物 No.167①	曲物	側板	モミ属	板目	-	-	-	69-2
236	2建-木17	49区 1号建物 No.167②	曲物	底板	トウヒ属またはカラマツ	板目	13.7	(12.2)	0.6	69-3
237	2建-木18	49区 1号建物 No.167③	曲物	縄	広葉樹	?	-	-	-	69-4
237	2建-木18	49区 1号建物 No.167③-1	曲物	底板	アカマツ	-	-	-	-	69-5
237	2建-木18	49区 1号建物 No.167③-2	曲物	側板	モミ属	-	-	-	-	69-6
238	2建-木19	49区 1号建物 No.167④	-	-	-	-	-	-	-	-
239	2建-木20	49区 1号建物 No.167⑤	曲物	側板	アカマツ	板目	-	-	-	69-7
239	2建-木20	49区 1号建物 No.167⑤	曲物	底板	アカマツ	板目	-	-	-	69-8
240	2建-木21	49区 1号建物 No.168①	-	-	-	-	17.6	(14.0)	1.6	-
241	2建-木22	49区 1号建物 No.168②	わっぱ?	底板	ヒノキ	-	-	-	-	70-1
241	2建-木22	49区 1号建物 No.168②	わっぱ?	木釘	不明	-	-	-	-	70-2
241	2建-木22	49区 1号建物 No.168②	わっぱ?	タガ	不明	竹	-	-	-	70-3
241	2建-木22	49区 1号建物 No.168②	わっぱ?	側板	ヒノキ	-	-	-	-	70-4
242	2建-木23	49区 1号建物 No.169	曲物	側板	アカマツ	板目	-	-	-	71
242	2建-木23	49区 1号建物 No.169	曲物	底板	モミ属	板目	25.0	22.2	1.7	72

第68図 2号建物出土遺物(35)

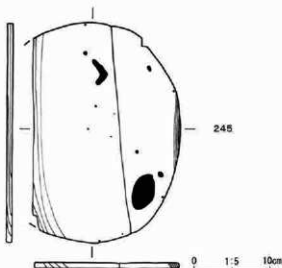


No.	番号	田区名・遺構名・遺物番号	遺物名	備考	樹種	木取り	大きさ(cm)			榫目同定 No.
							長さ	幅	厚さ	
2.4.3	2建-木24	4.9区 1号建物 No.174	麻引板? 腰掛台?	竹釘5ヶ所。	タリ	志持村 (真材)	41.0	9.0	10.0	74

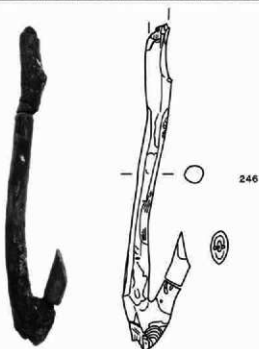


No.	番号	田区名・遺構名・遺物番号	遺物名	備考	樹種	木取り	大きさ(cm)			榫目同定 No.
							長さ	幅	厚さ	
2.4.4	2建-木26	4.9区 1号建物 No.176	麻引板?	竹釘有り。	タリ	割材	44.0	9.5	3.6	76

第69図 2号建物出土遺物(36)



No.	番号	田区名・遺構名・遺物番号	遺物名	備考	樹種	木取り	大きさ(cm)			樹種同定 No.
							長さ	幅	厚さ	
245	2建-木27	4.9区 1号建物 No.196	板状?	側面に釘穴有り。	-	縦目	29.0	(19.0)	0.8	-



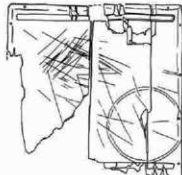
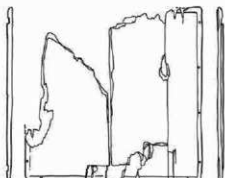
No.	番号	田区名・遺構名・遺物番号	遺物名	備考	樹種	木取り	大きさ(cm)			樹種同定 No.
							長さ	幅	厚さ	
246	2建-木28-1	4.9区 1号建物 No.235	不明	樹皮付	クワ属	芯持丸木削り出し	87.0	8.0	5.0	103-1
247	2建-木28-2	4.9区 1号建物 No.235	不明	樹皮無し	モクレン属	芯持丸木削り出し	55.0	7.0	5.0	103-2



248

No.	番号	田区名・遺構名・遺物番号	遺物名	備考	樹種	木取り	大きさ(cm)			樹種同定 No.
							長さ	幅	厚さ	
248	2建-木30	4.9区 1号建物 No.80	瓦	-	-	-	-	-	-	-

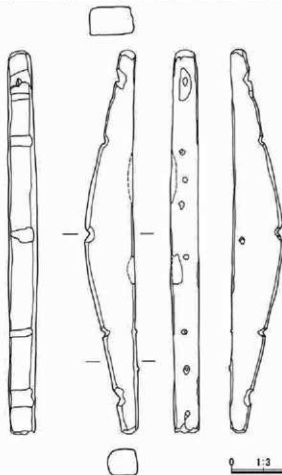
第70図 2号建物出土遺物(37)



249

0 1:6 10cm

No.	番号	田区名・遺構名・遺物番号	遺物名	備考	樹種	木取り	大きさ(cm)			榫目同定 No.
							長さ	幅	厚さ	
249	2建-木32	49区 1号建物 No.26	跡?	溝有り。	-	-	(27.8)	(16.0)	1.0	-
249	2建-木33	49区 1号建物 No.27	跡?	溝有り。	-	-	(23.5)	(13.5)	1.0	-




250

0 1:3 5cm

No.	番号	田区名・遺構名・遺物番号	遺物名	備考	樹種	木取り	大きさ(cm)			榫目同定 No.
							長さ	幅	厚さ	
250	2建-木34	49区 1号建物	腐土	不明?	-	-	30.2	4.1	2.2	-

第71図 2号建物出土遺物(38)





251

252

No.	番号	旧区名・遺構名・遺物番号	遺物名	備考	
252	2建-2種4	49区 1号建物 No.24	榑梁部材	先端部削り有り。	
樹種	木取り	大きさ(cm)			樹種固定 No.
		長さ	幅	厚さ	
針葉樹	新材	98.0	8.0	3.8	32

No.	番号	旧区名・遺構名・遺物番号	遺物名	備考	
251	2建-2種3	49区 1号建物 No.22	杭?	先端部削り有り。	
樹種	木取り	大きさ(cm)			樹種固定 No.
		長さ	幅	厚さ	
タテ	芯丸木	139.0	大 6.0 小 3.0	-	31


No.	番号	旧区名・遺構名・遺物番号	遺物名	備考	
253	2建-2種11	49区 1号建物 No.68	榑梁部材	ほぞ2ヶ所有り。	
樹種	木取り	大きさ(cm)			樹種固定 No.
		長さ	幅	厚さ	
サシ楡	経目	87.0	9.0	1.2	37



253

0 1:10 25cm

第72図 2号建物出土遺物(36)



0 1:10 25cm


No.	番号	田区名・遺構名・遺物番号	遺物名	備考	樹種	木取り	大きさ(cm)			樹種同定 No.
							長さ	幅	厚さ	
254	2建-建13	49区 1号建物 No.69	梁?	竹釘5ヶ所有り。	アカマツ	追廻目	47.2	29.6	1.0	38



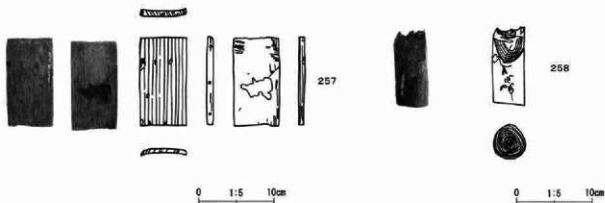
0 1:10 25cm

No.	番号	田区名・遺構名・遺物番号	遺物名	備考	樹種	木取り	大きさ(cm)			樹種同定 No.
							長さ	幅	厚さ	
255	2建-建14	49区 1号建物 No.70	梁染出材	板目材を平割した木取り。	クサ	割材	47.0	9.0	5.0	39

第73図 2号建物出土遺物(40)




No.	番号	田区名・遺構名・遺物番号		遺物名	備考	樹種	木取り	大きさ(cm)			樹種判定 No.
		49区	1号建物					No. 43	長さ	幅	
256	2建-建25	49区	1号建物	No. 43	建版部材 ⑨の文字3ヶ所有り。 釘穴12ヶ所有り。	スギ	板目	38.2	4.0	1.4	33



No.	番号	田区名・遺構名・遺物番号		遺物名	備考	樹種判定 No.
		49区	1号建物			
257	2建-建32	49区	1号建物	No. 56	符々	竹釘9ヶ所。
樹種	木取り	大きさ(cm)			樹種判定 No.	
-	板目	長さ	幅	厚さ	-	
		11.7	6.0	0.8		


No.	番号	田区名・遺構名・遺物番号		遺物名	備考	樹種判定 No.
		49区	1号建物			
258	2建-建35	49区	1号建物	No. 52	丸太	切断面有り。
樹種	木取り	大きさ(cm)			樹種判定 No.	
スギ	芯持丸太	長さ	幅	厚さ	35	
		10.6	4.3	4.4		

第74図 2号建物出土遺物(41)



No.	番号	旧区名・遺構名・遺物番号	遺物名	備考	種類	木取り	大きさ(cm)			種類特定 No.
							長さ	幅	厚さ	
259	2地-建33	49区 1号建物 No.120	柱脚部材	ほぞ穴3ヶ所。	タリ	素材	115.0	16.0	15.0	49

第75図 2号建物出土遺物(42)



260

0 1:20 50cm

No.	番号	旧区名・遺構名・遺物番号	遺物名	備考	樹種	木取り	寸法(cm)		樹種判定 No.
							長さ	幅	
260	2建-壁45	49区 1号建物 No.100	戸板	入口の戸板?	-	-	(179.0)	94.0	-

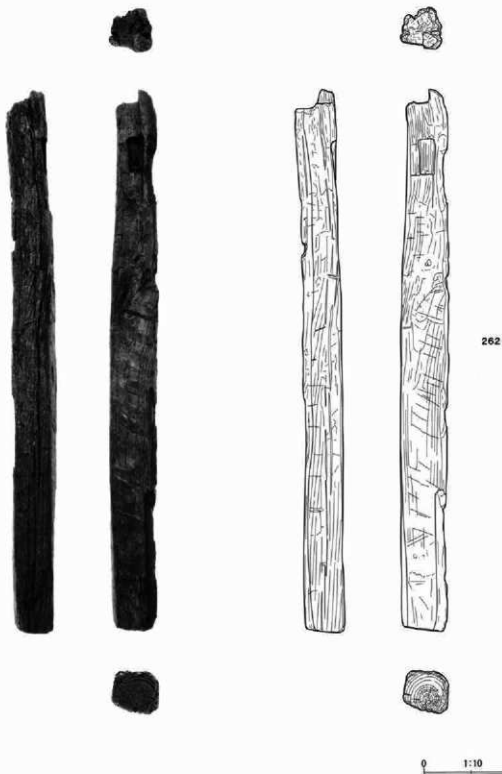


261

0 1:10 25cm

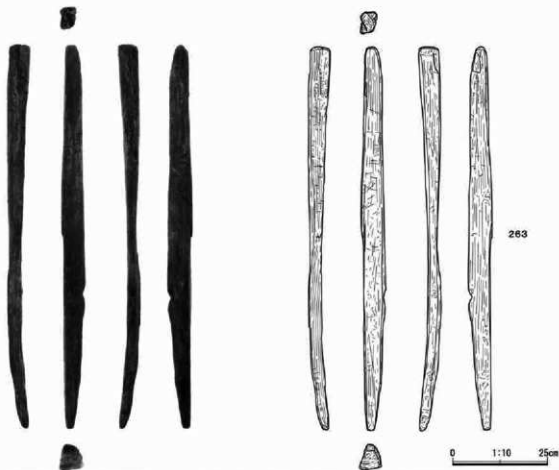
No.	番号	旧区名・遺構名・遺物番号	遺物名	備考	樹種	木取り	寸法(cm)			樹種判定 No.
							長さ	幅	厚さ	
261	2建-壁51	49区 1号建物 No.118	柱太?	節り有り。	-	割材	(96.0)	10.0	5.0	-

第76図 2号建物出土遺物(43)

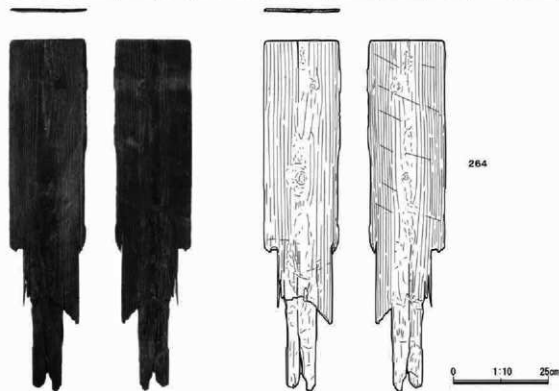


No.	番号	旧区名・遺構名・遺物番号	遺物名	備考	種類	木取り	大きさ(cm)			樹種判定 No.
							長さ	幅	厚さ	
262	2号-棟47-1	49区 1号建物 No.104	建築部材	角材。ほぞ穴1ヶ所有り。	アカマツ	芯持材 (角材)	145.0	11.0	10.0	45

第77図 2号建物出土遺物(44)



No.	番号	旧区名・遺構名・遺物番号	遺物名	備考	素材	木取り	大きさ(cm)			樹種特定 No.
							長さ	幅	厚さ	
263	2建-埋58	49区 1号建物 No.118	杭?	先端部が9有り。	-	割材	102.0	6.0	(6.0)	-




No.	番号	旧区名・遺構名・遺物番号	遺物名	備考	素材	木取り	大きさ(cm)			樹種特定 No.
							長さ	幅	厚さ	
264	2建-埋60	49区 1号建物 No.110	天井板?	圧痕・釘穴有り。	-	板目	96.0	21.0	1.0	-

第78図 2号建物出土遺物(45)



265





265

No.	番号	旧区名・遺構名
265	2号-建65	49区 1号建物


旧遺物番号	遺物名	備考
No. 122	梁土台?	12号穴(貫通) 3ヶ所有り。

樹種	木取り
クリ	芯材材(角材)

寸法(cm)		
長さ	幅	厚さ
296.0	18.0	12.0

樹種測定 No.
51


0 1:10 25cm



266

No.	番号	旧区名・遺構名・遺物番号
366	2線-建64	4B区 1号建物 No.121
遺物名	備考	
床柱	樹皮付, 1780年頃伐採。	
樹種	本取り	
不明脱孔材	三神丸木	
大きさ(cm)		樹種測定
長さ	幅	厚さ
259.0	直径 16.0	No. 60






No.	番号	旧区名・遺構名・遺物番号	遺物名
267	2建-建66	49区 1号建物	No.123 建部材
備考		樹種	木取り
-		アカマツ	逆板目
大きさ(cm)			樹種同定
長さ	幅	厚さ	No.
(104.0)	14.0	3.0	52

267


No.	番号	旧区名・遺構名・遺物番号	遺物名
268	2建-建69	49区 1号建物	No.125 建部材
備考		樹種	木取り
ほぞ穴2ヶ所。		クワ	芯材材(角材)
大きさ(cm)			樹種同定
長さ	幅	厚さ	No.
109.0	15.0	8.5	53



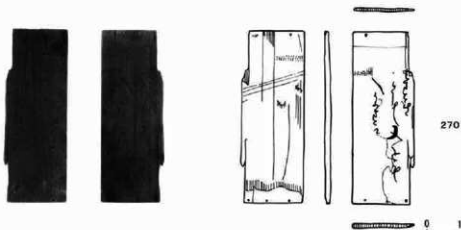
268

0 1:10 25cm

第81図 2号建物出土遺物(48)




No.	番号	旧区名・遺構名・遺物番号	遺物名	備考	樹種	木取り	大きさ(cm)			樹種同定 No.
							長さ	幅	厚さ	
269	2棟-建75	49区 1号建物 No.132	榑部材	天機太字	クリ	追経目	133.0	21.9	1.2	54



No.	番号	旧区名・遺構名・遺物番号	遺物名	備考	樹種	木取り	大きさ(cm)			樹種同定 No.
							長さ	幅	厚さ	
270	2棟-建78	49区 1号建物 No.135	筋?	「あはれ くも、又をもへたは いねの花」 (暴れ雲又をも経たは 船の花) の墨書有り。	サトウ	経目	22.7	8.2	8.0	55

第82図 2号建物出土遺物(49)




271

0 1:10 25cm


No.	番号	旧区名・遺構名・遺物番号	遺物名	備考	樹種	木取り	大きさ(cm)			横溝測定 No.
							長さ	幅	厚さ	
271	2建-建29	49区 1号建物 No.136	建高部材	床板?	クリ	逆柱目	194.0	22.0	5.0	56

第83図 2号建物出土遺物(50)



No.	番号	旧区名・遺構名・遺物番号	遺物名
272	2棟-建脚	49区 1号建物 No.143	建梁部材
備考		樹種	木取り
板材		欠半	板目
大きさ(cm)			縦横両定
長さ	幅	厚さ	No.
129.0	19.0	1.0	59


0 1:10 25cm



No.	番号	旧区名・遺構名・遺物番号	遺物名
272	2棟-建脚	49区 1号建物 No.150	建梁部材
備考		樹種	木取り
12号1号所有り。		欠半	板目
大きさ(cm)			縦横両定
長さ	幅	厚さ	No.
96.0	11.0	3.0	61

0 1:10 25cm

第84図 2号建物出土遺物(51)



274

No.	番号	旧区名・遺構名・遺物番号		遺物名	備考	樹種	木取り	大きさ(cm)			樹種同定 No.
								長さ	幅	厚さ	
274	2建-建#7	49区	1号建物	No.147	敷居?、床2条有り。	マクシシノ属	板目	174.0	13.0	6.0	60

第85図 2号建物出土遺物(52)



0 1:10 25cm

No.	番号	旧区名・遺構名・遺物番号	遺物名
275	2建-建91	49区 1号建物 No.151	柱礎部材
備考		樹種	木取り
床材		アカマツ	板目
大きさ(cm)			樹種同定
長さ	幅	厚さ	No.
111.0	12.0	3.0	62

275




276

No.	番号	旧区名・遺構名・遺物番号	遺物名
276	2建-建95	49区 1号建物 No.155	柱礎部材
備考		樹種	木取り
床板		アカマツ	板目
大きさ(cm)			樹種同定
長さ	幅	厚さ	No.
149.0	28.0	3.0	66

0 1:10 25cm


第86図 2号建物出土遺物(53)





No.	番号	旧区名・遺構名・遺物番号	遺物名	備考	樹種	木取り	大きさ(cm)			樹種判定 No.
							長さ	幅	厚さ	
277	2埋-地92	4-9区 1号建物	No.152 建築部材	床板	アカマツ	追板目	189.0	30.0	1.2	43-2

第87図 2号建物出土遺物(54)




278

0 1:10 25cm

No.	番号	田区名・遺構名・遺物番号	遺物名	備考	樹種	木取り	大きさ(cm)			榫目間定 No.
							長さ	幅	厚さ	
278	2遺-建95	49区 1号建物 No.153	建築部材	所収	アカマツ	縦目	190.0	29.0	1.2	64


第88図 2号建物出土遺物(55)



279

No.	番号	旧区名・遺構名・遺物番号	遺物名
279	2建-建96	49区 1号建物 No.156	建屋部材
備考		樹種	本数
輪郭ナ、断面ナ、溝2条有り。		-	-
大きさ(cm)			樹種同定 No.
長さ	幅	厚さ	
78.0	12.0	5.6	-


0 1:10 25cm



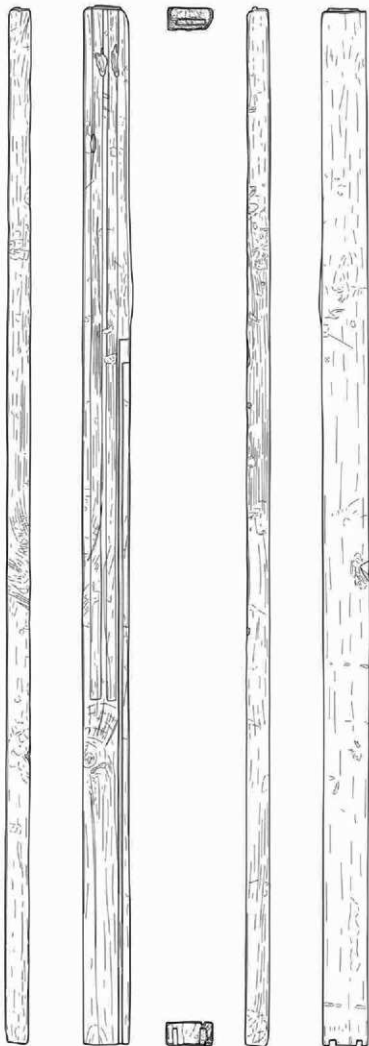
280

No.	番号	旧区名・遺構名・遺物番号	遺物名	備考	樹種	木取り	大きさ(cm)			樹種同定 No.
							長さ	幅	厚さ	
280	2建-建100	49区 1号建物 No.160	建屋部材	ほぞ穴(貫通) 2ヶ所。	アカマツ	芯材材 (角材)	106.5	12.0	8.5	67

第89図 2号建物出土遺物(56)




281



281

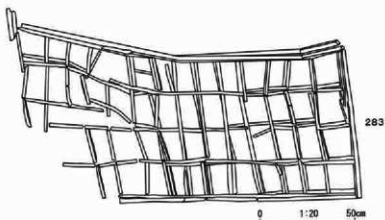
No.	番号	田区名・遺構名・遺物番号
281	2建-建109	4.9区 1号建物 No.175
遺物名	備考	
建機部材	板頭?、深2条有り(但し、途中で途切れる)。	
樹種	木取り	
モクレン属	板目	
大きさ(cm)		
長さ	幅	厚さ
275.0	12.0	6.0
樹種特定 No.		
75		

0 1:10 25cm



282

No.	番号	旧区名・遺構名・遺物番号	遺物名	備考	樹種	木取り	大きさ(cm)			樹種特定 No.
							長さ	幅	厚さ	
282	2建-建117	49区 1号建物	No. 185	建築部材 角材、ほぞ穴(貫通)2ヶ所有り。	アカマツ	芯神材 [角材]	117.0	13.0	1.0	77



283


No.	番号	旧区名・遺構名・遺物番号	遺物名	備考	樹種	木取り	大きさ(cm)			樹種特定 No.
							長さ	幅	厚さ	
283	2建-建118	49区 1号建物	No. 186	障子? 2枚重なって出土。	-	-	(170.0)	82.0	(1.0)	-
283	2建-建119	49区 1号建物	No. 187	障子? 2枚重なって出土。	-	-	(170.0)	82.0	(1.0)	-

第91図 2号建物出土遺物(50)




No.	番号	田区名・遺構名・遺物番号	遺物名	備考	種類	木取り 平割+両側 密加工	大きさ(cm)			樹種測定 No.
							長さ	幅	厚さ	
284	2層-棟120	49区 1号建物 No.108	建築部材	板木	ケリ		201.0	13.0	7.0	78

第92図 2号建物出土遺物(59)



No.	番号	旧区名・遺構名・遺物番号	遺物名	備考	樹種	木取り	大きさ(cm)		樹種同定 No.	
							長さ	幅		厚さ
285	2建-遺121-1	49区 1号建物 No.189-1	建屋部材	板太	クワ	平割+同側面加工	107.0	14.0	1.0	79
286	2建-遺121-2	49区 1号建物 No.189-2	建屋部材	板太	スギ	平割	98.0	12.0	8.5	80






No.	番号	旧区名・遺構名・遺物番号	遺物名	備考	種類	木取り	寸法(m)			樹種判定 No.
							長さ	幅	厚さ	
287	2号-遺122	49区 1号建物 No.190	建築部材	根太、ほぞ1ヶ所 残存。	クサ	平割 (角材)	199.0	15.0	7.0	81

第94図 2号建物出土遺物(81)



No.	番号	旧区名・遺構名・遺物番号	遺物名	備考	樹種	木取り	大きさ(cm)			榫継同定 No.
							長さ	幅	厚さ	
288	2階-棟125	49区 1号建物 No. 190	樟樹部材	大引き	針葉樹	追底目	166.0	11.0	3.0	82

第95図 2号建物出土遺物(62)




No.	番号	旧区名・遺構名・遺物番号	遺物名	備考
289	2建-建127	4区 1号建物 No.199	建築部材	炭太?

樹種	木取り	大きさ(cm)		
		長さ	幅	厚さ
ヒノキ	半割+両側面加工	94.0	8.0	3.5

樹種同定 No.
83

289



No.	番号	旧区名・遺構名・遺物番号	遺物名
290	2建-建130	4区 1号建物 No.199	梁板?


備考	樹種	木取り

大きさ(cm)		
長さ	幅	厚さ
97.0	12.0	2.5

樹種同定 No.
-

290

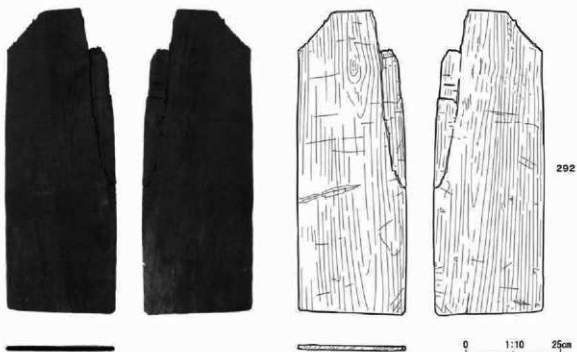
第96図 2号建物出土遺物(83)



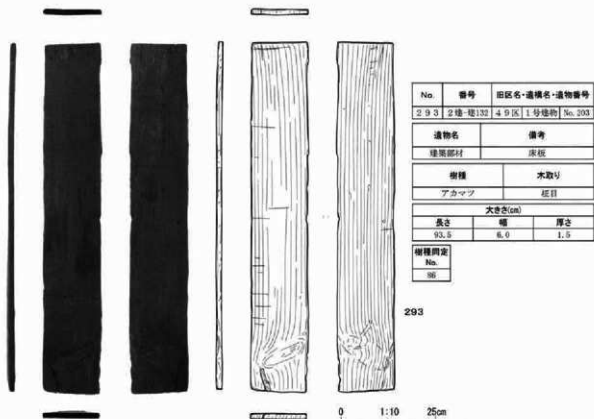
291

No.	番号	田区名・遺構名・遺物番号	遺物名	備考	材質	木取り	寸法(cm)			樹種測定 No.
							長さ	幅	厚さ	
291	2建-建128	49区 1号建物 No. 197	建軸部材	別注等1→所有あり。	クワ	板目	195.0	3.0	5.0	84

第97図 2号建物出土遺物(64)




No.	番号	旧区名・遺構名・遺物番号	遺物名	備考	樹種	木取り	大きさ(cm)			樹種同定 No.
							長さ	幅	厚さ	
292	2号-壁131	49区 1号建物 No.202	壁筋部材	床板	アカマツ	板目	81.5	28.0	2.0	85



No.	番号	旧区名・遺構名・遺物番号
293	2号-壁132	49区 1号建物 No.203
遺物名		備考
壁筋部材		床板
樹種		木取り
アカマツ		板目
大きさ(cm)		
長さ	幅	厚さ
93.5	6.0	1.5
樹種同定 No.		
86		

第98図 2号建物出土遺物(85)




No.	番号	田区名・遺構名・遺物番号	遺物名	備考	樹種	木取り	大きさ(cm)			樹種測定 No.
							長さ	幅	厚さ	
294	2号-建136	49区 1号建物 No.207	建築部材	床板	-	縦目	190.0	30.0	1.0	-


第99図 2号建物出土遺物(66)



No.	番号	旧区名・遺構名・遺物番号	遺物名	備考	樹種	木取り	大きさ(cm)			樹種特定 No.
							長さ	幅	厚さ	
295	2建-跡134	49区 1号建物 No.205	台字	床引き台字	タリ	板目	45.9	9.0	6.4	87
295	2建-跡134	49区 1号建物 No.205-1	うす板	板材・台の片側の薄い板材。	ヒノキ	板目	38.0	-	-	88-1
295	2建-跡134	49区 1号建物 No.205-2	付属板	板材・薄い板材を止めていた釘が打ち込まれた板材。	ヒノキ	板目	2.8	9.1	-	88-2



No.	番号	旧区名・遺構名・遺物番号	遺物名	備考	樹種	木取り	大きさ(cm)			樹種特定 No.
							長さ	幅	厚さ	
296	2建-跡145	49区 1号建物 No.216	釘?	釘・釘穴有り。表面、磨滅。	-	板目	36.0	2.6	0.4	-
296	2建-跡163	49区 1号建物 No.226	釘?	釘・釘穴有り。表面、磨滅。	-	板目	36.0	2.8	0.4	-



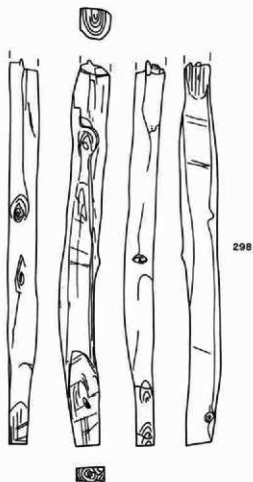
No.	番号	地区名・遺構名・遺物番号	遺物名	備考	樹種	木取り	大きさ(cm)			編纂決定 No.
							長さ	幅	厚さ	
297	2建-棟138	4B区 1号建物 No.209	建築部材	両端削り加工。	クワ	割材	192.0	8.0	5.0	91

第101図 2号建物出土遺物(68)






298



298

0 1:10 25cm

No.	番号	旧区名・遺構名・遺物番号	遺物名	備考
298	2層-遺140	49区 1号建物 No.211	建梁部材	根太?
材質	木取り	大きさ(cm)		樹種特定 No.
-	芯材材	長さ	幅	厚さ
		130.0	10.0	4.0



299

0 1:10 25cm


No.	番号	旧区名・遺構名・遺物番号	遺物名	備考	
299	2層-建145	49区 1号建物 No.215	建梁部材	根太?	
材質	木取り	大きさ(cm)			樹種特定 No.
		長さ	幅	厚さ	
		182.0	6.0	2.5	95

第102図 2号建物出土遺物(69)



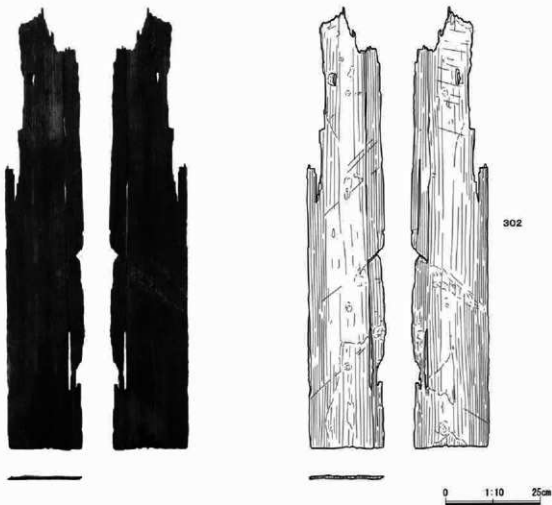
No.	番号	出区名・遺構名・遺物番号		遺物名	備考	樹種	木取り	大きさ(cm)			榫溝同定 No.
								長さ	幅	厚さ	
300	2棟-建142	4.9区	2号建物	No. 213	榑葉部材 板大寸先端部削 り加工。	クリ	芯材材 (角材)	380.0	16.0	12.0	112

第103図 2号建物出土遺物(70)



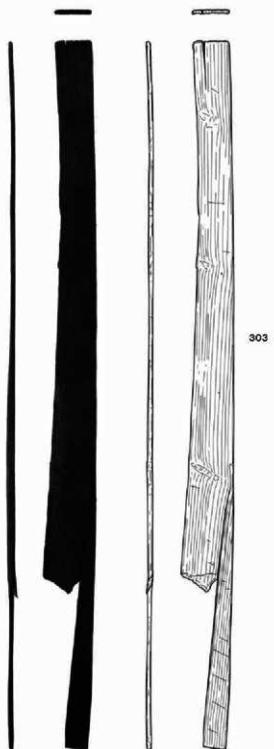
No.	番号	田区名・遺構名・遺物番号	遺物名	備考	樹種	木取り	大きさ(cm)			樹種同定 No.
							長さ	幅	厚さ	
301	2棟-建143	49区 1号建物 No. 214	建築部材	大引巻。仕口4ヶ所有り。	スギ	半割	191.0	12.0	6.0	94

第104図 2号建物出土遺物(71)




No.	番号	旧区名・遺構名・遺物番号	遺物名	備考	素材	木取号	寸法(cm)			樹種同定 No.
							長さ	幅	厚さ	
302	2棟-棟148	49区 1号建物 No. 220	建築部材	床板?	木甲	縦目	123.0	19.0	0.9	96

第106図 2号建物出土遺物(72)



303



304

No.	番号	旧区名・遺構名・遺物番号	遺物名	備考	
303	2建-棟167	49区   1号建物 No.229	建箇部材	床板?	
樹種	木取り	大きさ(cm)			樹種同定 No.
		長さ	幅	厚さ	
マツ属	縦目	189.0	11.5	1.2	99

No.	番号	旧区名・遺構名・遺物番号	遺物名	備考	
304	2建-棟168	49区   1号建物 No.230	建箇部材	床板	
樹種	木取り	大きさ(cm)			樹種同定 No.
		長さ	幅	厚さ	
アカマツ	縦目	201.5	25.0	1.2	99

第106図 2号建物出土遺物(73)

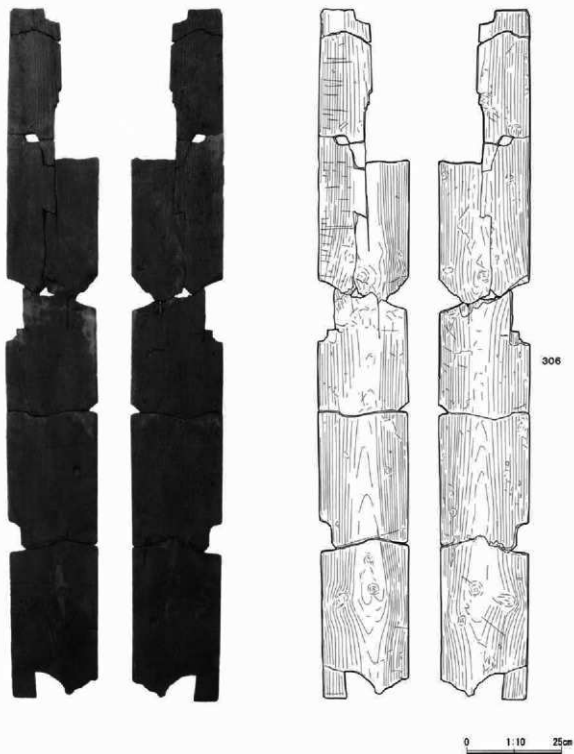


305

0 1:10 25cm


No.	番号	Ⅲ区名・遺構名・遺物番号	遺物名	備考	樹種	木取目	寸法(cm)			樹種判定 No.
							長さ	幅	厚さ	
305	2建-建199	49区 1号建物 No.231	柱部材	炭灰	マツ属	逆V形目	193.0	28.0	1.8	100

第107図 2号建物出土遺物(74)



No.	番号	旧区名・遺構名・遺物番号		遺物名	備考	樹種 杉 松 (マツ属?)	木取り 縦い目	大きさ(cm)			樹種 測定 No.
								長さ	幅	厚さ	
308	2建-建161	4.9区	1号建物	No. 203	床板			185.0	25.0	1.2	102


第108図 2号建物出土遺物(75)



No.	番号	田区名・遺構名・遺物番号	遺物名	備考	樹種	木取り	大きさ(cm)			樹種同定 No.
							長さ	幅	厚さ	
307	2号-棟170	49区 1号建物 No.244	建築用材	根太、溝1×溝・ほぞ穴4ヶ所有り。	タラ	志神材(角材)	約195.0	15.0	5.5	104


第109図 2号建物出土遺物(76)






No.	番号	旧区名・遺構名・遺物番号	遺物名	備考	樹種	木取り	大きさ(cm)			樹種特定 No.	
							長さ	幅	厚さ		
308	2号・障17	49区	1号建物	No. 245	建築部材	根太、障1に所有り、先端部削り加工。	クワ	199.0	12.0	9.0	105

第110図 2号建物出土遺物(77)



No.	番号	田区名・遺構名・遺物番号	遺物名	備考	樹種	木取り	大きさ(cm)			樹種判定 No.
							長さ	幅	厚さ	
309	2建-建172	49区 1号建物 No.246	建屋部材	良材	アカマツ	芯持材	116.0	8.0	6.6	106-1
309	2建-建172	49区 1号建物 No.246	建屋部材	根太、深1ヶ所 有9。	アカマツ	芯持材	27.0	7.0	7.6	106-2

第111図 2号建物出土遺物(78)



310

No.	番号	旧区名・遺構名・遺物番号	遺物名	備考	樹種	本取リ	大きさ(cm)			樹種測定 No.
							長さ	幅	厚み	
310	2建-棟174	49区 1号建物 No.248	建梁部材	堀ほぞ2ヶ所。	アカマツ	平割+両側 面加工	182.0	15.0	6.0	108

第112図 2号建物出土遺物(79)

上野岡原遺跡(1)  
第3分冊  
遺物図版写真編

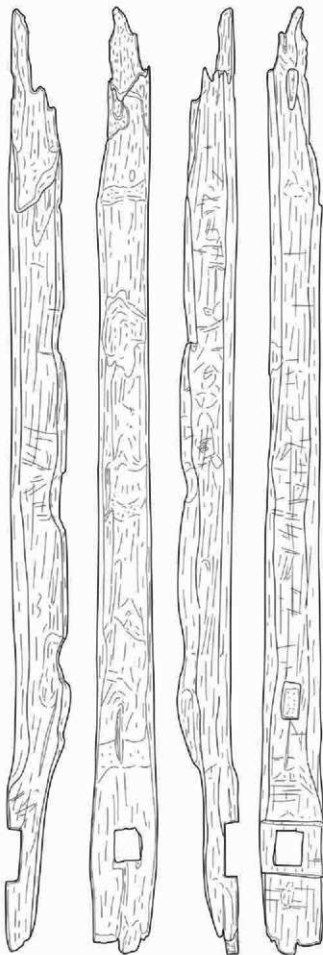
Ⅲ区1面  
建物出土遺物



311



第113図1/2 2号建物出土遺物(80)1/2



311


No.	番号	旧区名・遺構名・遺物番号	遺物名
3 1 1	2給-建175	4 9区 1号建物 No.249	建屋部材
備考		仕様	木取り
大引き、ほぞ穴(貫通)1ヶ所・ほぞ穴2ヶ所有り。		クワ	平割+両側面加工
大きさ(cm)			榫横固定No.
長さ	幅	厚さ	109
254.0	大17.0 小15.0	大 8.0 小15.0	

0 1:10 25cm



第113図2/2 2号建物出土遺物(80)2/2


上野岡原遺跡 (1): 第3分冊  
遺物図版写真真編  
Ⅱ区1面・建物出土遺物



312


No.	番号	旧区名・遺構名・遺物番号	遺物名
3 1 2	2 階-建176	4 9 区 1 号建物 No. 250	棟梁部材
備考	樹種	木取り	
大引き。	クリ	追板目	
大きさ(cm)			樹種特定 No.
長さ	幅	厚さ	
284.0	15.0	2.0	110

0 1:10 25cm



313

No.	番号	旧区名・遺構名・遺物番号	遺物名	備考	樹種	木取り	大きさ(cm)			樹種別定 No.
							長さ	幅	厚さ	
Ⅲ 1.3	2棟-棟 178-1	49区 1号建物	No.252-1 建築部材	大引き、仕口在 →断面等。	タリ	芯材材 (角材)	181.0	17.0	17.0	111



No.	番号	旧区名・遺構名・遺物番号	遺物名	備考	樹種	木取り	大きさ(cm)			榫継同量 No.
							長さ	幅	厚さ	
314	2棟-跡 178-2	49区 1号建物 No.252-2	建築部材	大引金9柱・穴(貫通)2ヶ所。柱口2ヶ所。	クリ	炭化材(角材)	115.0	17.0	16.0	92

第116図 2号建物出土遺物(63)



## 4. III区2面出土遺物



III区では、I区及びII区と同様に1783（天明3）年の浅間山泥流に埋もれた面を1面とし、それ以下を2面とした。実際、縄文時代・古代・中世まで同じ面から検出されており、時代毎に面を分けることは不可能であった。今回、最も多くの遺構が検出された調査区である。なお、調査時は、C区という名称であった。調査面積は、6,045㎡である。

2面では、縄文時代竪穴住居6軒・平安時代竪穴住居5軒・掘立柱建物14棟・竪穴状遺構12基・焼土48基・土坑墓13基・火葬跡1基・便槽13基・馬屋跡1基・石組遺構1ヶ所・土坑237基・ピット343基が検出された。ここでは、平安時代竪穴住居・掘立柱建物・竪穴状遺構・焼土・土坑墓・石組遺構・便槽・土坑・ピット・トレンチ・遺構外出土遺物についてのみ報告し、縄文時代の遺物については、次回以降の報告書で報告する。



III区2面7号竪穴状遺構(39区1号建物)完掘全景[東→]






H1号竪穴住居-1 (315) 出土状況 [南→]



H1号竪穴住居-2 (316) 出土状況 [南→]



第117圖 H1号竪穴住居出土遺物(1)



H1号竪穴住居-3 (317)出土状況 [南→]




H1号竪穴住居-4 (318)出土状況 [北→]




H1号竪穴住居-5(319)・6(320)出土状況 [西→]

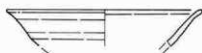
第118図 H1号竪穴住居出土遺物(2)



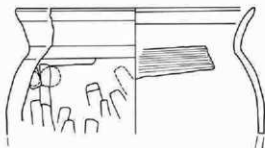
第116圖 H1号竪穴住居出土遺物(3)



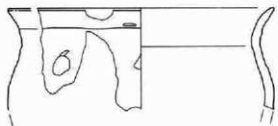
H1号竪穴住居-7 (321)出土状況 [西→]



322



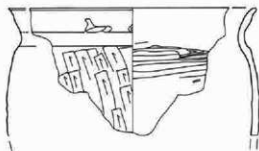
323



324



325



326

0 1:3 5cm

第120図 H1号竪穴住居出土遺物(4)



327



328



329

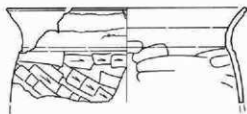


0 1:3 5cm

No.	番号	旧区名・遺構名 ・遺物番号	土器種別	法量(cm)	①胎土②構成	成・製法技法の特徴	出土 状況	保存状況
					③色			
310	H1住-1	48区 1住 No.1	筑前器 埴	① 15.8 ② 4.9 ③ 5.6	①砂・小石 ②澄元埴 ③にぶい橙色	ロクロ整形。右回転。底部回転糸切 後。高台貼付。高台部絞肌。	覆土	口縁部一部欠
316	H1住-2	49区 1住 No.2	土師器 埴	① - ② (1.9) ③ 7.2	①砂・小石 ②半硬元埴 ③にぶい橙色	ロクロ整形。右回転。外：底部回 転糸切。	覆土	底部のみ
317	H1住-3	48区 1住 No.3	筑前器 埴	① 15.2 ② 5.2 ③ 7.8	①砂・小石 ②澄元埴 ③灰白色	ロクロ整形。右回転。底部回転糸切 後。高台貼付。	覆土	口縁部1/2欠
318	H1住-4	48区 1住 No.4	筑前器 埴	① 14.6 ② 4.9 ③ 7.4	①砂・小石 ②澄元埴 ③灰色	ロクロ整形。右回転。底部回転糸切 後。高台貼付。	覆土	口縁部1/2欠
319	H1住-5	48区 1住 No.5	筑前器 埴	① 13.4 ② 3.7 ③ 6.2	①砂・小石 ②澄元埴 ③灰白色	ロクロ整形。右回転。底部回転糸切 後。高台貼付。	覆土	完形

第121図 H1号竪穴住居出土遺物(5)

No.	番号	田区名・遺構名 -遺物番号	土器種別 部 種	法量(cm) ①口径②器高③底径	①胎土の構成 ②色質	成・整形技法の特徴	出土 状況	残存状況
320	H1住-6	48区 1住 No.6	須恵器 坪	① 13.2 ② 3.8 ③ 6.9	①砂・小石 ②還元焼 ③灰白色	口クロ整形。右回転。底部回転未切。 内底加及び外脚部に「占」の墨書有 り。	覆土	完形
321	H1住-7	48区 1住 No.7 No.25	須恵器 坪	① (13.4) ② 4.2 ③ 5.8	①砂・小石 ②還元焼 ③灰白色	口クロ整形。右回転。底部回転未切。	覆土	口縁部2/3欠
322	H1住-8	48区 1住 No.8 No.9	須恵器 坪	① 15.6 ② - ③ -	①砂・小石 ②還元焼 ③灰白色	口クロ整形。	覆土	口縁部片
323	H1住-9	48区 1住 No.12 No.21	土師器 罎	① (19.0) ② 10.0 ③ -	①砂・小石 ②酸化焼 ③にふい燻色	外:口縁部横ナゲ、一部指痕状。胴 部、縦方向施削り。	覆土	口縁～胴部片
324	H1住-10	48区 1住 No.13 No.22	土師器 罎	① (23.0) ② (8.0) ③ -	①砂・小石 ②酸化焼 ③にふい燻色	外:口縁部横ナゲ、一部指痕状。	覆土	口縁～胴部片
325	H1住-11	48区 1住 No.14	土師器 罎	① - ② - ③ 5.4	①砂・小石 ②酸化焼 ③にふい燻色	外:胴部横ナゲ。	覆土	底部片
326	H1住-12	48区 1住 No.15 -19-20	土師器 罎	① (17.6) ② (9.6) ③ -	①砂・小石 ②酸化焼 ③にふい燻色	外:胴部、縦方向施削り。	覆土	口縁～胴部片
327	H1住-13	48区 1住 No.21	須恵器 罎	① - ② (3.7) ③ 7.1	①砂・小石 ②還元焼 ③灰白色	口クロ整形。右回転。底部回転未切 後、高台隆付。胴部に「占」の墨書 有り。	覆土	口縁部欠
328	H1住	48区 1住 -	須恵器 坪	① 13.6 ② 5.4 ③ (8.6)	①砂・小石 ②還元焼 ③灰白色	口クロ整形。	-	1/4
329	H1住	48区 1住 -	須恵器 罎	① 15.6 ② 5.4 ③ 7.9	①砂・小石 ②還元焼 ③灰白色	口クロ整形。右回転。底部回転未切 後、高台隆付。	-	1/2



330



331




332

0 1:3 5cm


第122図 H2号竪穴住居出土遺物



No.	番号	地区名・遺構名 ・遺物番号	土器種別 器種	数量(cm)			①粘土の構成 ③色質	成・発形技法の特徴	出土状況	残存状況
				①口径	②器高	③底径				
330	H2住-1	48区 3住 No.1	土師器 甕	① (18.0) ② (7.6) ③ -	①砂 ②礫化地 ③茶 褐色	胴部内外面彫刻リ。	覆土	口縁~胴部片		
331	H2住	48区 3住 -	須恵系 埴	① - ② (4.0) ③ (6.6)	①砂・小石 ②礫云母 ③灰白色	口少口膨出。底部高切後、高 台貼付。9C中葉。	-	胴部から底部片		
332	H2住	48区 3住 -	須恵系 埴	① (14.0) ② - ③ -	①砂・黒色鉱物・白色 鉱物 ②還元地 ③灰色	口少口膨出。9C・3/4	-	口縁部片		



第123図 H3号聖穴住居出土遺物(1)

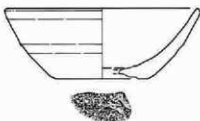


No.	番号	回区名・遺構名 ・遺物番号	土器種別 器	法量(cm)		①胎土の構成 ②色調	成・整形技法の特徴	出土状況	残存状況
				①口径	②高さ				
3.3.3	H3住-1	49K 1住 No. 6 No. 7	須恵器 杯	① 12.4 ② 3.8 ③ 5.0	①砂・白色灰物 ②還元釉 ③灰白色	ロクロ整形。右回転。底部回転未切。	覆土	1/3	
3.3.4	H3住-2	49K 1住 No. 8 No. 11	須恵器 埴	① 14.4 ② 5.6 ③ 7.0	①砂・白色灰物 ②還元釉 ③灰白色	ロクロ整形。右回転。底部回転未切後、高台貼付。	覆土	完形	
3.3.5	H3住-3	49K 1住 No. 10	土師器 甕	①16.0 ②(12.0) ③ -	①砂・小石・白色灰物 ②酸化釉 ③赤褐色	断面僅残り。縦方向及び横方向。	覆土	口縁~胴部片	
3.3.6	H3住-4	49K 1住 No. 12	須恵器 杯	① - ② - ③ 6.8	①砂・白色灰物 ②還元釉 ③灰白色	ロクロ整形。右回転。底部回転未切。	覆土	底部片	
3.3.7	H3住	49K 1住 -	須恵器 埴	① (14.6) ② (3.7) ③ -	①砂・黒色灰物 ②還元釉 ③灰白色	ロクロ整形。底部破壊のため、回転方向不明。	-	2/3	
3.3.8	H3住	49K 1住 -	土師器 甕	① - ② - ③ -	①砂・白色灰物 ②酸化釉 ③赤褐色	口縁部ナシ。	-	口縁部片	
3.3.9	H3住	49K 1住 -	須恵器 埴	① - ② - ③ 5.2	①砂・黒色灰物 ②還元釉 ③灰白色	ロクロ整形。右回転。底部回転未切。	-	底部片	
3.4.0	H3住	49K 1住 -	須恵器 埴	① - ② (1.1) ③ (6.0)	①砂・白色灰物 ②還元釉 ③灰白色	ロクロ整形。右回転。底部回転未切。	-	底部片	

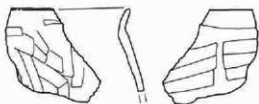
第124図 H3号竪穴住居出土遺物(2)



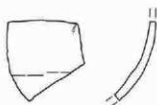
第125図 H4号竪穴住居出土遺物(1)



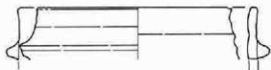
342



343



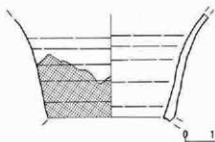
344



345



346



347

0 1:3 5cm

第126図 H4号竪穴住居出土遺物(2)

No.	番号	旧区名・遺構名 ・遺物番号	土器種別 器種	重量(gm)	①口径 ②器高 ③底径	①胎土 ②構成 ③色調	成・整形技法の特徴	出土状況	残存状況
341	H4住	49区 2住 -	灰釉 長頸or短頸	① - ② (4.3) ③ (14.6)	①砂・白色灰物 ②還元焰 ③灰白色	コタロ型形。回転方向不明。底部回転糸切痕、高台足付。	-	底面片	
342	H4住	49区 2住 -	灰釉 長頸壺	① (15.2) ② (5.6) ③ (7.3)	①砂・白色灰物 ②還元焰 ③灰白色	コタロ型形。回転方向不明。底部回転糸切痕、高台足付。高台部測落?	-	口縁部片	
343	H4住	49区 2住 -	土師砂 壺	① - ② (7.4) ③ -	①砂・黒色灰物 ②還元焰 ③褐色	内外面施刷り。	-	口縁部片	
344	H4住	49区 2住 -	灰釉 長頸壺	① - ② (6.3) ③ -	①砂・白色灰物 ②還元焰 ③灰白色	軸高全面に施釉。緑色がかった色。	-	胴部片	
345	H4住-1	49区 2住 No.12 No.14	羽釜	① (19.0) ② (3.1) ③ -	①砂・小石・白色灰物 ②還元焰 ③褐色	胴部貼付。鉄分が、内外面に沈着。	覆土	口縁部片	
346	H4住-2	49区 2住 No.19	甕?	① - ② (5.7) ③ -	①砂・白色灰物 ②還元焰 ③赤褐色	胴部貼付。胴部破損。内面施刷り。	覆土	口縁部片	
347	H4住	49区 2住 -	灰釉 長頸壺	① - ② - ③ -	①砂・白色灰物 ②還元焰 ③灰白色	外面：軸高一部施釉。内面：軸高全面に施釉。	-	胴部片	



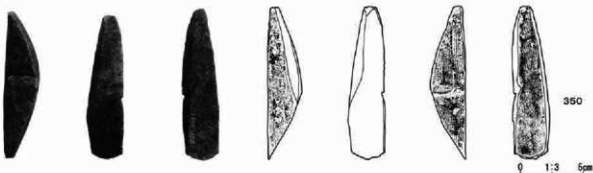
No.	番号	旧区名・遺構名 ・遺物番号	器種	石材	計測値(cm・g)	特徴	出土状況	残存状況
348	H4住	49区 2住 -	砥石?	粗粒輝石 安山岩	① 9.4 ② 6.0 ③ 0.9 ④ 97.2	両面に磨面あり。	覆土	定形

第127図 H4号竪穴住居出土遺物(3)



No.	番号	旧区名・遺構名 ・遺物番号	土器種別 器種	重量(gm)	①口径 ②器高 ③底径	①胎土 ②構成 ③色調	成・整形技法の特徴	出土状況	残存状況
349	H5住-1	39区 1住 No.1	灰釉 羽釜	① - ② (5.3) ③ -	①砂・小石 ②還元焰 ③にじい赤褐色	直片型。19C前。	覆土	口縁部	

第128図 H5号竪穴住居出土遺物



No.	番号	旧区名・遺構名 ・遺物番号	器種	石材	計測値(cm・g)	特徴	出土状況	残存状況
350	7期	48区 38土 -	砥石	粗粒輝石 安山岩	① 12.0 ② 2.8 ③ 2.7 ④ 110.0	2面使用。3面に溝あり。	覆土	ほぼ定形

第129図 7号掘立柱建物出土遺物



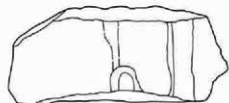
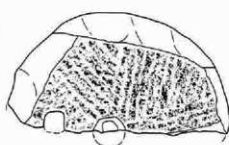
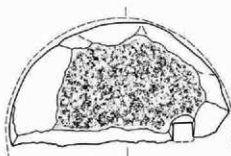
351

0 1:3 5cm

No.	番号	旧区名・遺構名・遺物番号	土器種別 器種	法量(cm) ①口径②器高③壁厚	形・製法上の特徴	出土状況	残存状況
351	1型	49区 118土 -	陶磁器 打明造(ヤ)	① - ② (0.6) ③ (4.4)	製作地不詳。江戸時代。	羅土	底部のみ



352



0 1:5 10cm

No.	図 番号	出土場所 (図番号)	出土場所 (図番号)	種類	計測値 cm, kg	石材	形状上の特徴	
							①形状	②口径
352	第1号竪穴状遺構-1	118土坑 620-621- 620-630	粉砕土口 (土口)	楕円口縁 30 cm 以上 高さ 13.9 cm 重量 6.4 kg	板状輝石 安山岩	①形状 ほぼ正方形 ②口径 楕円形 ③底面 ほぼ正方形 ④口縁 ほぼ正方形 ⑤口縁 ほぼ正方形 ⑥口縁 ほぼ正方形 ⑦口縁 ほぼ正方形 ⑧口縁 ほぼ正方形 ⑨口縁 ほぼ正方形 ⑩口縁 ほぼ正方形 ⑪口縁 ほぼ正方形 ⑫口縁 ほぼ正方形 ⑬口縁 ほぼ正方形 ⑭口縁 ほぼ正方形 ⑮口縁 ほぼ正方形 ⑯口縁 ほぼ正方形 ⑰口縁 ほぼ正方形 ⑱口縁 ほぼ正方形 ⑲口縁 ほぼ正方形 ⑳口縁 ほぼ正方形 ㉑口縁 ほぼ正方形 ㉒口縁 ほぼ正方形 ㉓口縁 ほぼ正方形 ㉔口縁 ほぼ正方形 ㉕口縁 ほぼ正方形 ㉖口縁 ほぼ正方形 ㉗口縁 ほぼ正方形 ㉘口縁 ほぼ正方形 ㉙口縁 ほぼ正方形 ㉚口縁 ほぼ正方形 ㉛口縁 ほぼ正方形 ㉜口縁 ほぼ正方形 ㉝口縁 ほぼ正方形 ㉞口縁 ほぼ正方形 ㉟口縁 ほぼ正方形 ㊱口縁 ほぼ正方形 ㊲口縁 ほぼ正方形 ㊳口縁 ほぼ正方形 ㊴口縁 ほぼ正方形 ㊵口縁 ほぼ正方形 ㊶口縁 ほぼ正方形 ㊷口縁 ほぼ正方形 ㊸口縁 ほぼ正方形 ㊹口縁 ほぼ正方形 ㊺口縁 ほぼ正方形 ㊻口縁 ほぼ正方形 ㊼口縁 ほぼ正方形 ㊽口縁 ほぼ正方形 ㊾口縁 ほぼ正方形 ㊿口縁 ほぼ正方形	①上部約1/2破片、②破片は左方角、6分割か、更けて深さにバラツキのある目、③内部でかやがに使用の解孔が認められる、④方形、右破片の上面部に凹凸があり極めて複雑な形状、⑤すり合わせ破片に比べて形状と厚みによる厚みは測定できない、⑥底の大きな部材を占むが、⑦口縁の大きな部材を占むが、⑧口縁の大きな部材を占むが、⑨口縁の大きな部材を占むが、⑩口縁の大きな部材を占むが、⑪口縁の大きな部材を占むが、⑫口縁の大きな部材を占むが、⑬口縁の大きな部材を占むが、⑭口縁の大きな部材を占むが、⑮口縁の大きな部材を占むが、⑯口縁の大きな部材を占むが、⑰口縁の大きな部材を占むが、⑱口縁の大きな部材を占むが、⑲口縁の大きな部材を占むが、⑳口縁の大きな部材を占むが、㉑口縁の大きな部材を占むが、㉒口縁の大きな部材を占むが、㉓口縁の大きな部材を占むが、㉔口縁の大きな部材を占むが、㉕口縁の大きな部材を占むが、㉖口縁の大きな部材を占むが、㉗口縁の大きな部材を占むが、㉘口縁の大きな部材を占むが、㉙口縁の大きな部材を占むが、㉚口縁の大きな部材を占むが、㉛口縁の大きな部材を占むが、㉜口縁の大きな部材を占むが、㉝口縁の大きな部材を占むが、㉞口縁の大きな部材を占むが、㉟口縁の大きな部材を占むが、㊱口縁の大きな部材を占むが、㊲口縁の大きな部材を占むが、㊳口縁の大きな部材を占むが、㊴口縁の大きな部材を占むが、㊵口縁の大きな部材を占むが、㊶口縁の大きな部材を占むが、㊷口縁の大きな部材を占むが、㊸口縁の大きな部材を占むが、㊹口縁の大きな部材を占むが、㊺口縁の大きな部材を占むが、㊻口縁の大きな部材を占むが、㊼口縁の大きな部材を占むが、㊽口縁の大きな部材を占むが、㊾口縁の大きな部材を占むが、㊿口縁の大きな部材を占むが	

第130図 1号竪穴状遺構出土遺物



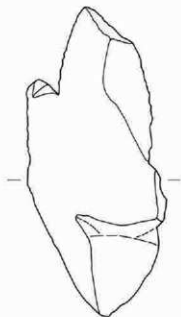
353




0 1:2 5cm

No.	番号	旧区名・遺構名 ・遺物番号	遺物名	器種	計測値 (cm)			重量(g)	磁層度	メタル度	特徴など
					長	幅	厚さ				
353	3型	49区 1型 -	輪形鋸合片 (中、伊床上付き)	鉄片	11.5	7.2	4.2	383.9	3	H (○)	下面に鋸合片の伊床上の残る輪形鋸合片、伊床上は白色粉を含む。輪形鋸合片の左右の肩部は破面で、上半部には薄皮が付着している。薄皮は緻密である。

第131図 3号竪穴状遺構出土遺物(1)



354

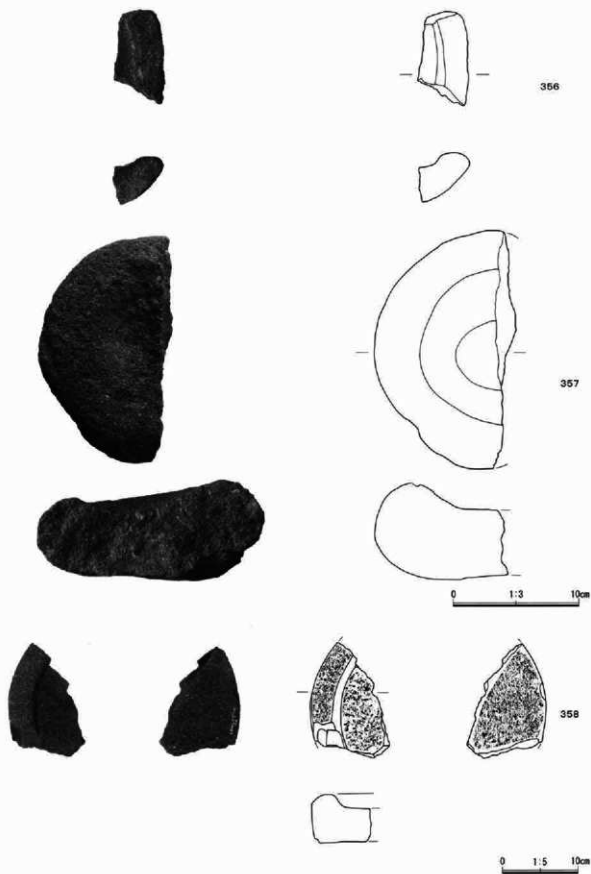


365




0 1:3 10cm

第132図 3号竪穴状遺構出土遺物(2)



第133図 3号竪穴状遺構出土遺物(3)



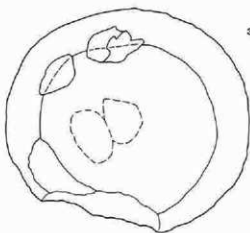


第134図 3号竪穴状遺構出土遺物(4)

No.	番号	旧区名・遺構名・遺物番号	器種	石材	計測値(cm・g) ①全長②幅③厚④重量	特徴	出土状況	残存状況
354	3型	49区 1型 -	磨石	粗粒輝石 安山岩	① - ② - ③ 8.7 ④ 1,900	一面に磨面あり。	覆土	1/4
355	3型-1	49区 1型 No.3	五輪形 (地輪)	粗粒輝石 安山岩	① 17.9 ② 17.5 ③ 8.3 ④ 5,300	平面に加工。	覆土	完形
356	3型-2	49区 1型 No.4	石鉢	安山岩 (洗脱石)	① - ② - ③ 3.0 ④ 86	-	覆土	破片
357	3型-3	49区 1型 No.5	石鉢	安山岩 (洗脱石)	① 18.7 ② (10.5) ③ 7.2 ④ 1,270	一面に磨面あり。	覆土	1/2

No.	区 番号	出土場所 (新番号)	出土場所 (旧番号)	器種	計測値 cm, kg	石材	形状や特徴		
							①形状	②白目割線等	③換字穴形状
359	Ⅲ (19)	3号竪穴状 遺構覆土	1号竪穴 覆土	粉吹き白 土(上口)	測定口径30cm 高さ8.9cm 重さ8.9kg	粗粒輝石 安山岩	①上の破片。②白目分割線等不明。使用による磨滅で目どりが消えている。③中や多孔質の石材。		

No.	番号	旧区名・遺構名・遺物番号	器種	石材	計測値(cm・g) ①全長②幅③厚④重量	特徴	出土状況	残存状況
359	3型-4	49区 1型 No.6	台石	シソ輝石 滑石輝石 安山岩	① 37.8 ② 28.5 ③ 8.5 ④ 10,500	一面に磨面あり。	覆土	?



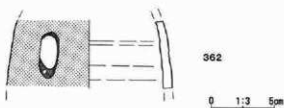
360

361

0 1:3 10cm

第135図 4号竪穴状遺構出土遺物

No.	番号	旧区名・遺構名 ・遺物番号	器種	石材	計測値(cm/g)				特徴	出土状況	残存状況
					①全長	②幅	③厚さ	④重量			
360	4型-1	49K 2型 No.1	五輪埴 (底部)	安山岩	① 16.7	② 19.2	③ 10.0	④ 3.560	底部を平に加工。	覆土	2/3
361	4型	49K 2型 -	石鉢	粗粒輝石 安山岩	① -	② -	③ 3.3	④ 150	-	覆土	破片

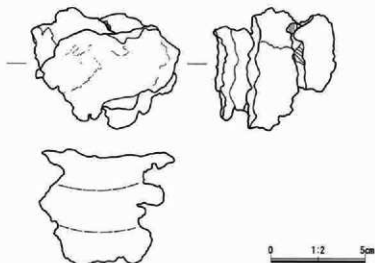


No.	番号	旧区名・遺構名 ・遺物番号	土器種別 器種	法量(cm)			成・変形技法の特徴	時代	出土状況	残存状況
				①口径	②器高	③底径				
362	6型-1	39K 4型 No.1	陶磁器 地付	① -	② 5.3	③ -	瀬戸・美濃陶器。地付。鉛釉。	18世紀～ 19世紀	覆土	破片片

第136図 6号竪穴状遺構出土遺物



363



No.	番号	旧区名・遺構名 ・遺物番号	遺物名	器種	計測値(cm)				磁層厚	メタル度	特徴など
					長	幅	厚さ	重量(g)			
363	7型	39K 1種 -	碗形磁出洋	鉄洋	7.2	6.6	6.6	365.2	2	なし	上下三段に重なる碗形磁出洋

第137図 7号竪穴状遺構出土遺物(1)

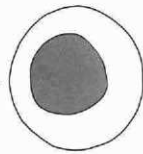



364

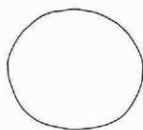


No.	番号	旧区名・遺構名 ・遺物番号	器種	計測値(cm)				出土位置 残存状態	特徴
				長さ	幅	厚さ	重量(g)		
364	7区-1	39区 1号 No.1	筒じり	7.3	3.3	1.6	34.2	埋土	麻加工。押切の柄心?

0 1:2 5cm



365



0 1:3 10cm

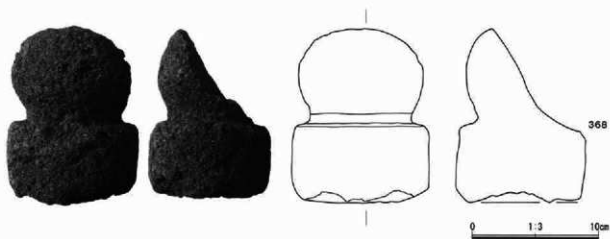

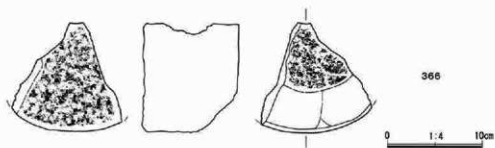
No.	番号	旧区名・遺構名 ・遺物番号	器種	石材	計測値(cm・g)				特徴	出土状況	残存状況
					①全長	②幅	③厚さ	④重量			
365	7区-2	39区 1号 No.3	磨石	粗粒輝石 安山岩	① 11.5 ② 9.3	② 16.6 ③ 1.630			一部、磨面あり。	埋土	完形




366

0 1:4 10cm

第138図 7号竪穴状遺構出土遺物(2)



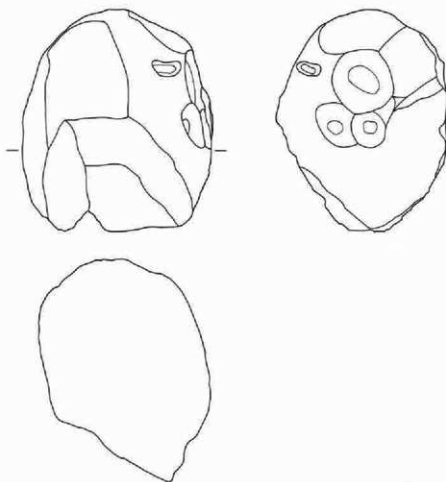
第139図 7号竪穴状遺構出土遺物(3)



第140圖 7号竪穴状遺構出土遺物(4)




373




0 1:4 10cm

第141図 7号竪穴状遺構出土遺物(5)

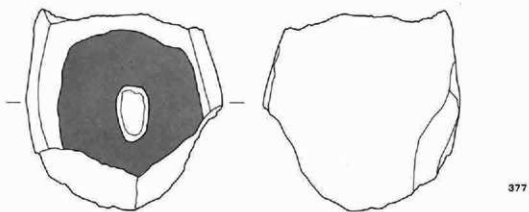


第142図 7号竪穴状遺構出土遺物(6)





第143図 7号竪穴状遺構出土遺物(7)



377

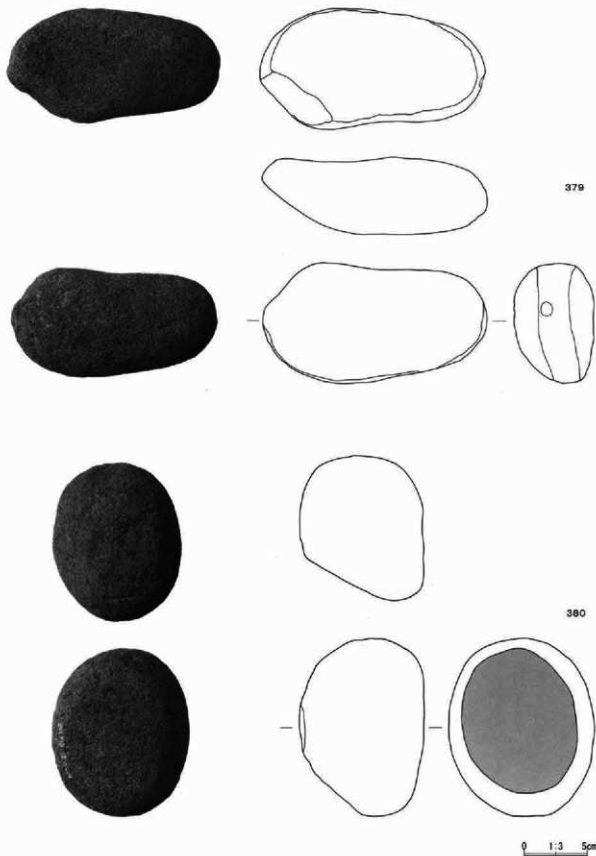


378

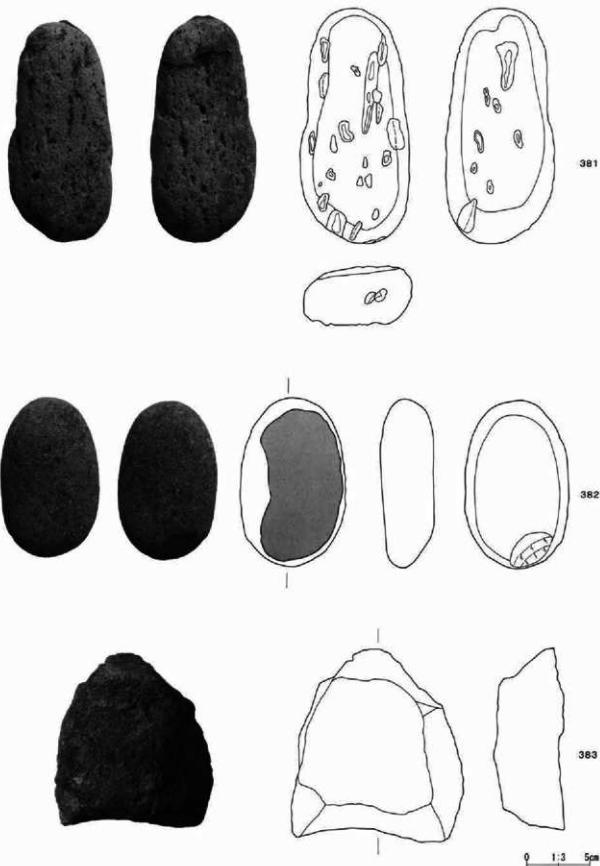


0 1:3 5cm

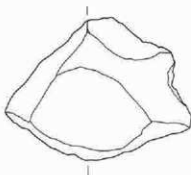
第144図 7号竪穴状遺構出土遺物(8)



第145図 7号竪穴状遺構出土遺物(9)



第146図 7号竪穴状遺構出土遺物(10)



0 1:4 10cm

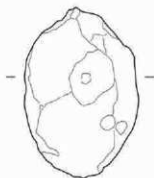
No.	品番	出土場所 (新番号)	出土場所 (旧番号)	種類	計測値 cm, kg	石種	形状や特徴	
							①形状	②目目分断線等
306	Ⅱ 384	7号壱穴状 遺構-3	1号遺構 No4	粉焼き白 (7号)	測定口径 22 cm 長さ 13.0 cm 重さ 2.9 kg	粗粒輝石 安山岩	①形状 ②目目分断線等	③壱穴部形状 ④壱穴 ⑤側面口 ⑥成形・整飾 ⑦すり合わせ部 ⑧石質 ⑨備考

No.	番号	旧区名・遺構名 ・遺物番号	種類	石材	計測値(cm・g) ①全長②幅③厚④重量	特徴	出土状況	残存状況
367	7型-4	39区 1建 No.5	石鈿	粗粒輝石 安山岩	① 13.5 ② 8.6 ③ 7.1 ④ 750	両面は良く磨かれている。	覆土	完形
368	7型-5	39区 1建 No.6	五輪形 粗粒輝石 (大形)	粗粒輝石 安山岩	① 13.8 ② 11.0 ③ - ④ 1,200	円形に加工。	覆土	2/3

No.	品番	出土場所 (新番号)	出土場所 (旧番号)	種類	計測値 cm, kg	石種	形状や特徴	
							①形状	②目目分断線等
305	Ⅱ 385	7号壱穴状 遺構-6	1号遺構 No7・8	粉焼き白 (上野)	口径不明 長さ 9.5 cm 重さ 2.2 kg	粗粒輝石 安山岩	①形状 ②目目分断線等 ③壱穴部形状 ④壱穴 ⑤側面口 ⑥成形・整飾 ⑦すり合わせ部 ⑧石質 ⑨備考	①上臼破片。②焼き目を追加、分断線不明。目の溝は深くしっかりしている。③すり合わせ部がフルツルに磨滅している。④は粗粒輝石質の石材。⑤上縁部も欠失している。

No.	番号	旧区名・遺構名 ・遺物番号	種類	石材	計測値(cm・g) ①全長②幅③厚④重量	特徴	出土状況	残存状況
370	7型-7	39区 1建 No.8	石鈿	安山岩	① 12.7 ② 8.6 ③ 6.8 ④ 705	両面は良く磨かれている。	覆土	1/2
371	7型-8	39区 1建 No.10	石鈿	安山岩	① (6.6) ② 110 ③ - ④ 405	内面が磨かれている。	覆土	破片
372	7型-9	39区 1建 No.16	石鈿	粗粒輝石 安山岩	① - ② - ③ 6.8 ④ 760	内面が磨かれている。	覆土	1/5
373	7型-10	39区 1建 No.9	多孔石	粗粒輝石 安山岩	① 23.5 ② 20.0 ③ 17.5 ④ 4,800	両面4ヶ所有り。	覆土	4/5
374	7型-11	39区 1建 No.11	石瓦	粗粒輝石 安山岩	① - ② - ③ 9.8 ④ 1,250	1面に磨面有り。	覆土	1/3
375	7型-12	39区 1建 No.14	磨石	粗粒輝石 安山岩	① 17.8 ② (13.6) ③ 5.9 ④ 1,490	1面に磨面有り。一部破付部。	覆土	1/2
376	7型-13	39区 1建 No.12	磨石	粗粒輝石 安山岩	① 18.9 ② (13.4) ③ 7.2 ④ 2,700	2面に磨面有り。一部破付部。	覆土	2/3
377	7型-14	39区 1建 No.13	磨石	粗粒輝石 安山岩	① (15.2) ② 15.5 ③ 7.7 ④ 3,130	2面に磨面有り。一部破付部。	覆土	2/3
378	7型-15	39区 1建 No.20	磨石	粗粒輝石 安山岩	① 17.8 ② 11.3 ③ 6.7 ④ 2,020	1面に磨面有り。	覆土	4/5
379	7型-16	39区 1建 No.18	磨石	磨石	① 17.8 ② 9.4 ③ 6.2 ④ 1,370	2面に磨面有り。	覆土	ほぼ完形
380	7型-17	39区 1建 No.19	磨石	粗粒輝石 安山岩	① 11.5 ② 14.0 ③ 9.8 ④ 2,090	2面に磨面有り。	覆土	完形
381	7型	39区 1建 -	石鈿	粗粒輝石 安山岩	① 18.5 ② 8.4 ③ 4.5 ④ 1,110	2面に磨面有り。	覆土	完形
382	7型	39区 1建 -	磨石	粗粒輝石 安山岩	① 13.5 ② 8.3 ③ 4.2 ④ 735	2面に磨面有り。	覆土	完形
383	7型	39区 1建 -	石鈿	粗粒輝石 安山岩	① 14.3 ② 13.2 ③ 5.2 ④ 890	一部、破付部。	覆土	2/3
384	7型	39区 1建 -	石鈿	粗粒輝石 安山岩	① 19.7 ② 14.7 ③ 14.3 ④ 3,300	一部、破付部。	覆土	1/3

第147図 7号壱穴状遺構出土遺物(11)



365



0 1:10 25cm

No.	番号	旧区名・遺構名 ・遺物番号		器種	石材	計測値(cm・g)				特徴	出土状況	保存状況	
		①	②			③	④						
385	9型	29区	1型	-	田石	安山岩	① 45.0	② 30.0	③ 29.0	④ -	田部3+所有9。	層上	ほぼ完形

第148図 9号竪穴状遺構出土遺物

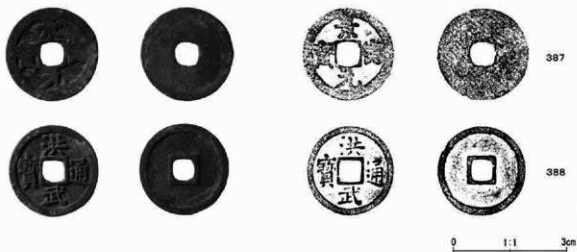


366


0 1:1 3cm

No.	番号	旧区名・遺構名 ・遺物番号		保存状態	種類	発行年	備考
386	8焼土	48区	2焼	-	1/2	重和通宝?	1118年 銅製

第149図 8号焼土出土遺物




No.	番号	旧区名・遺構名 ・遺物番号	保存状態	種類	発行年	備考
387	H2土坑墓-1-1	49区 56土 No. 8	完形	洪徳元宝	1004年	銅製
388	H2土坑墓-1-2	49区 56土 No. 8	完形	洪武通宝	1369年	銅製



No.	区 番号	出土場所 (区番号)	出土場所 (図番号)	種類	計測値 cm, kg	石材	形状や特徴							
							①形状	②包層分剝状態	③後半穴形状	④底穴	⑤供給口	⑥成形・整形	⑦すり合わせ部	⑧石質
389	Ⅲ (49)	Ⅲ区 土坑墓	56号土坑 No. -	給養き口 (上目)	規定口径31.0cm 高さ10.3cm 重さ3.1kg	焼結凝石 質山岩	①上白く3成角。②焼き目左方向か、方位不明。③後半の後半穴がほぼ45°開れ、高さをややずらして配 置されている。実測している低い程度の高さで穴が3つあり、完全な形で残るのは右側の片側りしか 残ったものと考えられる。④使用による磨滅が僅かに確認できる。⑤やや歪な方形。⑥上部は平ノミ状工具 の先端痕が認められる。⑦ほぼ全面に濃い磨滅が認められる。供給口あたりにはしっかりした焼き目が残るが、 それ以外では新しい痕跡により目的の痕跡は確認できない。⑧やや赤黒色調の凝石。⑨後半穴の径は約2cm、す り合わせ部の磨滅状況から本日が著しい円減を認めていたことが推定される。⑩上面の一部と供給口の上半分には 縦方向の線が付着している。							

第150図 H2号土坑墓出土遺物



No.	番号	旧区名・遺構名 ・遺物番号	残存状態	種類	発行年	備考
390	H3土坑墓-1-1	49K 72土 No.6	完形	治平通宝	1064年	銅製
391	H3土坑墓-1-2	49K 72土 No.6	完形	皇宋通宝	1039年	銅製
392	H3土坑墓-1-3	49K 72土 No.6	完形	永興通宝	1587年	銅製

第151図 H3号土坑墓出土遺物




No.	番号	旧区名・遺構名 ・遺物番号	土器種別 種類	寸法(cm) ①口径②器高さ③底径	①胎土②焼成③色調	形・整形技法の特徴	出土状況	残存状況
393	H4土坑墓	49K 9土 -	灰土器 甕	① - ② (2.9) ③ (7.0)	①胎、黒色灰物 ②還元焼 ③灰色	口は整形、底部同軸糸切 り後、高台製作。9cm後。	残土	底面1/4




第152図 H4号土坑墓出土遺物(1)






No.	番号	田区名・遺構名 ・遺物番号	出土状況	種類	発行年	備考
394	H4土坑墓-1-1	496C 9土 No.14	完形	不詳	-	銅製
395	H4土坑墓-1-2	496C 9土 No.11	4/5	洪武通宝	1380年	銅製
396	H4土坑墓-2	496C 9土 No.15	完形	隆平元宝	1880年	銅製
397	H4土坑墓-3-1	496C 9土 No.16	完形	祥符元宝	1009年	銅製
398	H4土坑墓-3-2	496C 9土 No.16	完形	天聖元宝	1023年	銅製

第153図 H4号土坑墓出土遺物(2)



第154図 H5号土坑墓出土遺物(1)



0 1:1 3cm

No.	番号	旧区名・遺構名 ・遺物番号	残存状態	種類	発行年	備考	
399	H5土坑墓-1-1	29区 172土	No.6	完整	淳熙元宝	1174年	銅製
400	H5土坑墓-1-2	29区 172土	No.6	完整	慶寧元宝	1023年	銅製
401	H5土坑墓-1-3	29区 172土	No.6	完整	宋通元宝	960年	銅製
402	H5土坑墓-2-1	29区 172土	No.7	完整	慶寧元宝	1039年	銅製
403	H5土坑墓-2-2	29区 172土	No.7	洗彫	慶寧元宝	1068年	銅製
404	H5土坑墓-2-3	29区 172土	No.7	完整	元豊通宝	1078年	銅製

第155図 H5号土坑墓出土遺物(2)



0 1:1 3cm


No.	番号	旧区名・遺構名 ・遺物番号	残存状態	種類	発行年	備考	
405	H6土坑墓	49区 46土	-	1/3	永樂通宝	1407年	銅製

第156図 H6号土坑墓出土遺物



0 1:1 3cm


第157図 H9号土坑墓出土遺物(1)



0 1:1 3cm

No.	番号	旧区名・遺構名 ・遺物番号	保存状態	種類	発行年	備考
406	H9土坑墓-1-1	49K B土 No.4	完形	祥興元宝	1174年	銅製
407	H9土坑墓-1-2	49K B土 No.4	完形	皇宋通宝	1039年	銅製
408	H9土坑墓-2-1	49K B土 No.5	4/5	不詳	-	銅製
409	H9土坑墓-2-2	49K B土 No.6	完形	不詳	-	銅製


第158図 H9号土坑墓出土遺物(2)



0 1:1 3cm

第159図 H11号土坑墓出土遺物

No.	番号	旧区名・遺構名 ・遺物番号		残存状態	種類	発行年	備考
410	H11土坑墓-1	39K	26土 No.3	完整	祥符元宝	1009年	銅製
411	H11土坑墓-2-1	39K	26土 No.4	完整	開元通宝	821年	銅製
412	H11土坑墓-2-2	39K	26土 No.4	完整	元豊重宝	1079年	銅製



0 1:1 3cm

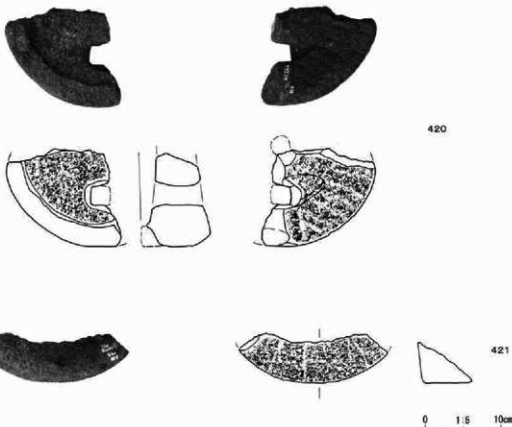
第160図 H12号土坑墓出土遺物

No.	番号	田区名・遺構名 ・遺物番号	残存状態	種類	発行年	備考
413	H12土坑墓-1-1	39K 24土 No.5	定形	太康通宝	1667年	銅製
414	H12土坑墓-1-2	39K 24土 No.5	定形	神符元宝	1608年	銅製
415	H12土坑墓-1-3	39K 24土 No.5	定形	神符元宝	1608年	銅製
416	H12土坑墓	39K 24土 -	定形	景徳元宝	1004年	銅製
417	H12土坑墓	39K 24土 -	定形	不読	-	銅製
418	H12土坑墓	39K 24土 -	定形	不読	-	銅製



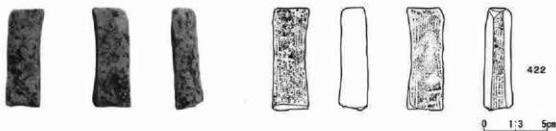
No.	番号	田区名・遺構名 ・遺物番号	残存状態	種類	発行年	備考
419	A1土坑墓	39K 60土 -	定形	不読	-	-

第161図 A1号土坑墓出土遺物

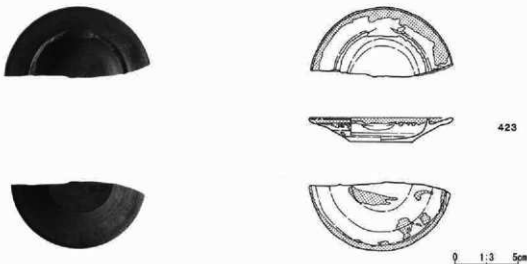


No.	図号	出土場所 (都道府)	出土場所 (田舎名)	種類	計測値 cm, kg	石材	形状や特徴	
							①	②
420	原 (69)	1号石組 遺構	2号石組 礎石	粉挽き石 (上段)	断面口径 20 cm 残高 6 cm 重さ 1.7 kg	地蔵廻石 安山岩	① 断面 ほぼ正方形 ② 断面 ほぼ正方形 ③ 断面 ほぼ正方形 ④ 断面 ほぼ正方形 ⑤ 断面 ほぼ正方形	① 断面 ほぼ正方形 ② 断面 ほぼ正方形 ③ 断面 ほぼ正方形 ④ 断面 ほぼ正方形 ⑤ 断面 ほぼ正方形
421	原 (69)	1号石組 遺構	2号石組 礎石	粉挽き石 (下段)	断面口径 20 cm 残高 6.7 cm 重さ 6.6 kg	地蔵廻石 安山岩	① 断面 ほぼ正方形 ② 断面 ほぼ正方形 ③ 断面 ほぼ正方形 ④ 断面 ほぼ正方形 ⑤ 断面 ほぼ正方形	① 断面 ほぼ正方形 ② 断面 ほぼ正方形 ③ 断面 ほぼ正方形 ④ 断面 ほぼ正方形 ⑤ 断面 ほぼ正方形

第162図 1号石組遺構出土遺物



No.	番号	旧区名・遺構名 ・遺物番号	器種	石材	計測値(cm・g)	特徴	出土状況	残存状況
					①全長②幅③厚④重量			
422	4号便槽	48区 30上	-	磁沢石	① 7.9 ② 2.8 ③ 2.1 ④ 70	1面使用。3面磨有り。	覆土	充那



No.	番号	旧区名・遺構名 ・遺物番号	土器種別 器種	重量(cm)	成・製法の特徴	時代	出土状況	残存状況	
				①口径②器高③口径					
423	8号便槽	48区 46上	-	陶器 灯明受け皿	① (10.6) ② 1.9 ③ (5.6)	志戸呂陶器。灯明受け皿。内面～口縁に筋軸。	18世紀中～後	覆土	1/2




No.	番号	旧区名・遺構名 ・遺物番号	土器種別 器種	重量(cm)	成・製法の特徴	時代	出土状況	残存状況	
				①口径②器高③口径					
424	10号便槽	48区 170上	-	陶器 小瓶	① - ② - ③ -	瀬戸・美濃陶器。小瓶。灰胎。	18世紀中～後	覆土	口縁部



No.	番号	旧区名・遺構名 ・遺物番号	残存状況	種類	発行年	備考
425	10号便槽	48区 170上	-	充那	不説	-

第163図 4・8・10号便槽出土遺物



第164図 12号土坑出土遺物(1)



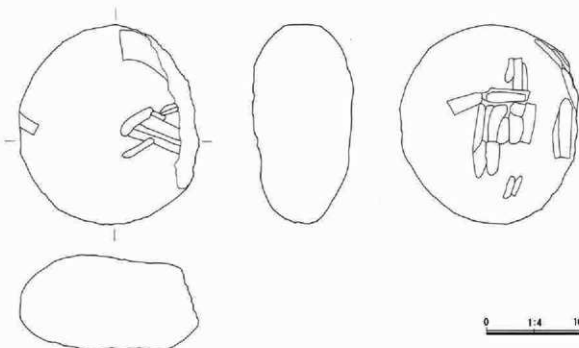
12号土坑掘出土状況 [東→]



12号土坑完掘 [東→]



427



No.	番号	旧区名・遺構名・遺物番号	器種	石材	計測値(cm・g)		特徴	出土状況	残存状況
					①全長	②幅			
426	12土	48区 21土 -	砥石	粗粒輝石 梨山岩	① (16.7) ② 8.7	③ 12.7 ④ 1,760	削り加工痕・条痕有り。	-	1/2
427	12土	48区 21土 -	砥石	粗粒輝石 梨山岩	① 21.0 ② 9.8	③ (18.8) ④ 3,260	削り加工痕・条痕有り。	-	ほぼ完形




12号土坑竪出土状況 (遠景) [南→]



12号土坑竪出土状況 (近景) [東→]

第165図 12号土坑出土遺物(2)





428

No.	区 番号	出土場所 (調査号)	出土場所 (図番号)	種類	計測値 cm, kg	石材	形状や特徴	
							①形状	②目目分刻数等
428	Ⅲ (48)	12号土坑 -1	21号土坑 No1	茶臼 (上臼)	直径 14.6 cm 高さ 13.5 cm 重さ 4.0 kg	安山岩	①形状 ②目目分刻数等	③換字穴形状 ④芯穴 ⑤供給口 ⑥砥部・磨部 ⑦すり合わせ部 ⑧石質 ⑨構造



12号土坑茶臼出土状況(遠景)【南→】

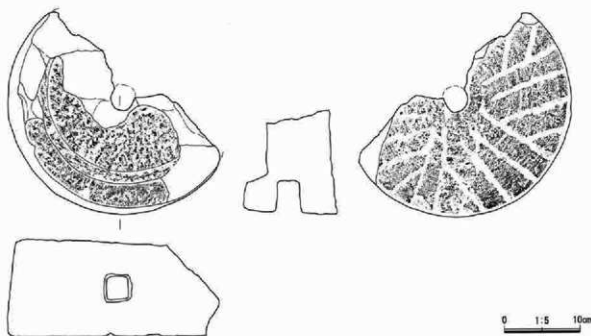


12号土坑茶臼出土状況(近接)【南→】

第166図 12号土坑出土遺物(3)



429



No.	区 番号	出土場所 (新番号)	出土層別 (旧番号)	種 類	計測値 cm, kg	石 材	形状や特徴	
							①形状	②目分割数等
429	Ⅲ (48)	12号土坑	21号土坑 No2	殻焼き白 土片	口径 30 cm 高さ 15.0 cm 重さ 7.2 kg	龍崎御石 安山岩	①形状 ②目分割数等	③横手欠形状 ④北欠 ⑤横結口 ⑥成形・整形 ⑦すり合わせ部 ⑧石質 ⑨備考

第167図 12号土坑出土遺物(4)



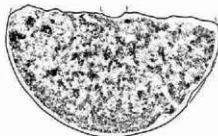
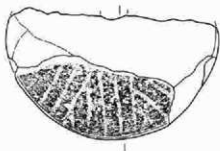
430

0 1:3 5cm

No.	番号	旧区名・遺構名 ・遺物番号	器種	石材	計測値(cm・g)				特徴	出土状況	残存状況	
					①全長	②幅	③厚	④重量				
430	51土	48区 91土	-	磁石	磁灰石	① 2.7	② 2.7	③ 0.7	④ 20	破損面を除く5面使用。	覆土	?




431



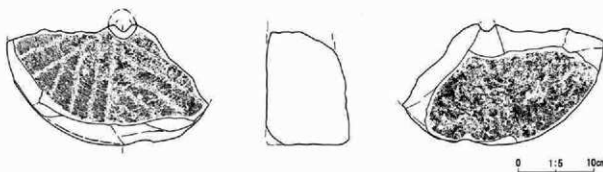
0 1:5 10cm

No.	区 番号	出土場所 (新番号)	出土場所 (旧番号)	器種	計測値 cm, kg	石材	形状や特徴						
							①形状	②口縁分割数等	③残存穴形状	④底穴	⑤傾斜口	⑥成形・裝飾	⑦すり合わせ部
531	Ⅲ (B)	176号土坑 -1	17号土坑 No1	物置き口 (下皿)	口縁 30 cm 残高 12.2 cm 重さ 7.2 kg	磁石 灰土質	①下白約 1/2 破片。②残き貝左回り。③分割なし。④口の縁は比較的深く残る。⑤傾斜口。⑥成形・裝飾 ⑦すり合わせ部 ⑧石質 ⑨備考 ⑩右白半杯の外側約 1/3 がすり合わせにより磨滅している。⑪内周でやや縮みながら。⑫上面残存率は低い。⑬残る全体の 1/2 が残る。底面はほぼ平ら。						

第168図 51・176号土坑出土遺物



No.	番号	旧区名・遺跡名 ・遺物番号	出土位置 層位状況	種類	発行年	備考
432	184土-1-1	39区 62土 No.1	一部欠	元豊通宝	1078年	銅製
433	184土-1-2	39区 62土 No.1	3/4	開元通宝	621年	銅製

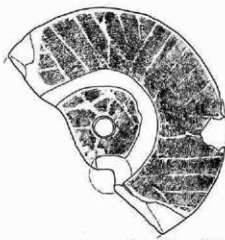
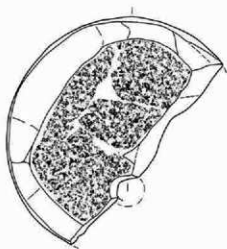


No.	区 番号	出土場所 (新番号)	出土層位 (旧番号)	種類	計測値 cm, kg	石材	形状や特徴						
							①形状	②白目分割数等	③横平穴形状	④芯穴	⑤供給口	⑥成形・整形	⑦すり合わせ部
434	Ⅲ 290	184号土坑 -1	36号土坑 No1	粉砕金片 (下E)	測定口径31cm 高さ11.7cm 重さ3kg	福知山産 安山岩	①形状 ②白目分割数等 ③横平穴形状 ④芯穴 ⑤供給口 ⑥成形・整形 ⑦すり合わせ部 ⑧石質 ⑨備考 ①下口1/3破片, ②焼き目見回す, ③分割6, ④使用により目の境がぼけてきている, ⑤内側芯穴, ⑥右口半径の 外側約1/2がすり合わせにより磨滅, ⑦石質の異なる結晶粒を含む石材, ⑧側面面に割傷が認められる, ⑨底部に大 きな欠りを有する。						

第169図 184号土坑出土遺物、192号土坑出土遺物(1)



435



0 1:5 10cm


No.	区 番号	出土場所 (調査号)	出土場所 (調査号)	種類	計測値 cm, kg	石材	形状や特徴	
							①形状	②口径分刻数等
435	Ⅲ	192号土坑	36号土坑 50番し	約俵き白 (土器)	口径 21 cm 残高 13.4 cm 重量 11.9 kg	板状燧石 灰山岩	①形状 ②口径分刻数等 ③残高穴形状 ④底穴 ⑤溝縁口 ⑥底縁・腹縁 ⑦すり合わせ部 ⑧石質 ⑨備考 ⑩上口1/2縦割, 4片を編合, ⑫残き目北側9.6分刻, 目の溝がらうして残る, ⑬底方形, ⑭⑤軸受けの穴も 部割が深んでいる, ⑮内筒でやや斜めに穿れられている, ⑯上縁, ⑰底縁共に横穴ノミ突面が残る, ⑱する合わせ 部のほぼ全長が使用により磨減している, ものくぼりの尾が長く伸びている, ⑲やや細密な文様, ⑳土線跡が で打ち込まれている。	



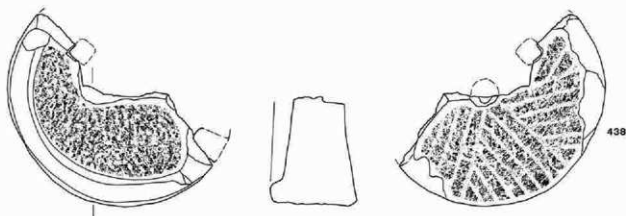
436

0 1:5 10cm

第170図 192号土坑出土遺物(2)




第171图 208号土坑出土遺物(1)



438


No.	区 番号	出土場所 (新番号)	出土場所 (旧番号)	種類	計測値 cm, kg	石材	形状や特徴	
							①形状	②注目部分
438	Ⅲ (20)	208号土坑	9号土坑 No2	約決き白 (L1E)	縦定口径 32 cm 高さ 11.2 cm 重さ 5.3 kg	粗粒輝石 安山岩	①形状 ②注目部分	③形状や特徴
437	Ⅲ (30)	208号土坑	9号土坑 No3	約決き白 (T1E)	縦定口径 30 cm 高さ 12.2 cm 重さ 6.3 kg	粗粒輝石 安山岩	①下約 1/3 破片, ②残き目左回り, 6分割が, 目の溝がよく残る, ③折痕, ④右目半径の各側の 1/2 がすり合わせにより磨滅, ⑤僅かに多孔質な石材, ⑥二次的に火を受けている。	①形状 ②注目部分
436	Ⅲ (9)	208号土坑	9号土坑 No1・5'	約決き白 (L1E)	口径 31 cm 高さ 11.5 cm 重さ 6.1 kg	粗粒輝石 安山岩	①上目 1/2 破片, 2片を結合, ②残き目左回り, 6分割が, 目の溝は比較的深く残る, ③供給口のほぼ対角線上に方形の残手穴痕が認められる, ④芯穴が右目中心からややずれている, 磨滅具合は少ない, ⑤方形で磨滅に多孔質している, ⑥上部および断面に結晶質と気泡が残る, 上縁部上面に著しい磨滅が認められる, ⑦右目半径の約 1/3 がすり合わせにより僅かに磨滅している, ⑧ 1mm前後の結晶粒を多数含む多孔質の石材。	①形状 ②注目部分



439

0 1:5 10cm

第172図 208号土坑出土遺物(2)



第173図 208号土坑出土遺物(3)



No.	番号	旧区名・遺構名・遺物番号		器種	石材	計測値(cm・g)				特徴	出土状況	残存状況
		①全長	②幅			③厚さ	④重量					
439	208土	309区	9土	-	玉輪塔(風輪) 安山岩	① 15.3 ② 6.7	③ 2.540			中央部に、直径約6cm・厚さ約3cmの凹み有り。	覆土	完好
440	208土	309区	9土	-	玉輪塔(空輪) 安山岩	① 24.8 ③ -	② 16.9 ④ 2.725			前面?に十字の痕み残有り。	覆土	ほぼ完形



441

0 1:3 5cm

No.	番号	旧区名・遺構名・遺物番号		土器種別器種	法量(cm)	成・整形技法の特徴	時代	出土状況	残存状況	
		①口径	②高さ							③底径
441	212土	496区	11土	-	陶磁器 皿	① - ② - ③ 4.9	中国製白磁皿。高台4方所えぐる。焼成不良のため釉に入り、陶器質に色きあがる。	14世紀中～15世紀中	覆土	底面



442

0 1:1 3cm

No.	番号	旧区名・遺構名・遺物番号	残存状況	種類	発行年	備考	
442	213土	496区   2黒石	-	3/4	元禄通宝	1066年	銅割



443

0 1:3 5cm

No.	番号	旧区名・遺構名・遺物番号		土器種別器種	法量(cm)	成・整形技法の特徴	時代	出土状況	残存状況	
		①口径	②高さ							③底径
443	222土	395区	1溝	-	陶磁器 香炉	① (9.6) ② 5.4 ③ (6.8)	瀬戸・美濃陶器。香炉。	18世紀中	覆土	口縁部～底面 1/4




444



445

0 1:1 3cm

第174図 212・213・222号土坑出土遺物、237号土坑出土遺物(1)



No.	番号	旧区名・遺構名 ・遺物番号	保存状態	種類	発行年	備考
4-4-4	237土-1-1	39Ⅸ 4他石 No.1	完整	元豊通宝?	1078年?	銅製
4-4-5	237土-1-2	39Ⅸ 4他石 No.1	完整	皇宋通宝?	1039年?	銅製
4-4-6	237土-1-3	39Ⅸ 4他石 No.1	完整	天聖元寶	1023年	銅製
4-4-7	237土-2-1	39Ⅸ 4他石 No.2	完整	皇宋通宝?	1039年?	銅製
4-4-8	237土-2-2	39Ⅸ 4他石 No.2	完整	明道元寶	1032年	銅製
4-4-9	237土-2-3	39Ⅸ 4他石 No.2	完整	皇宋通宝	1039年	銅製

第175図 237号土坑出土遺物(2)



No.	番号	旧区名・遺構名 ・遺物番号	器種	石材	計測値(cm)		特徴	出土状況	保存状況	
					① 全長	② 幅				
4-5-0	95ビット	49Ⅸ 169土	-	礫石	礫石	① 8.5 ② 2.1	③ 3.1 ④ 8.8	4面使用	-	ほぼ完整

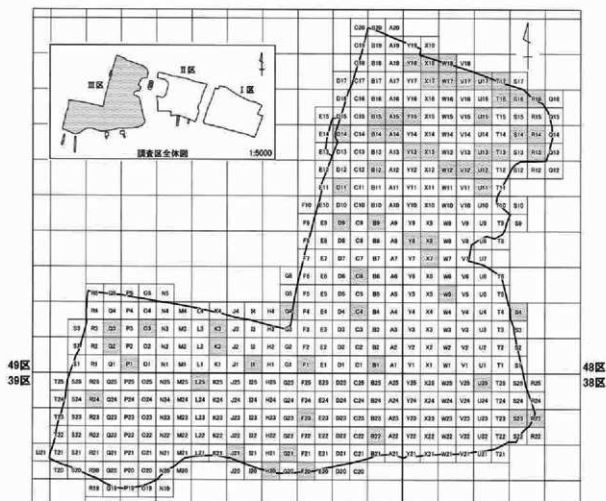
第176図 95号ビット出土遺物

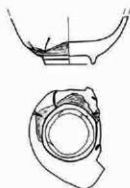


No.	番号	旧区名・遺構名 ・遺物番号	保存状態	種類	発行年	備考
4-5-1	-	39Ⅸ 16号トレンチ	-	完整	寛和通宝	1111年

第177図 39Ⅸ16号トレンチ(旧番号)出土遺物

# 5. III区遺構外出土遺物





452

0 1:3 5cm

No.	旧区名	グリッド	土器種別 種	法量(cm)		成・製作技法の特徴	時代	保存状況
				①口径	②器高さ			
452	38区	-	陶磁器 碗	① -	② (3.7)	肥前磁器類, 没拉見系。	18世紀中～ 後	底部



453



0 1:3 5cm

No.	旧区名	グリッド	種類	法量(cm)		色		備考
				①口径	②器高さ	外面	内面	
453	38区	U 25	陶磁器 蓋?	① -	② (2.6)	黒色	赤色	-

第178図 遺構外出土遺物(1)



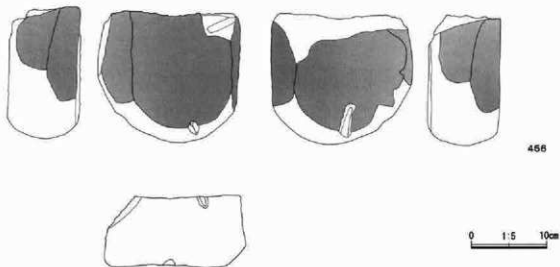
No.	田区名	グリッド	土器種別 器種	法量(cm)		成・整形技法の特徴	時代	残存状況
				①口径之器高②底径	③			
454	39区	B22	陶師器 碗	① - ② - ③ 4.6		肥前陶器類。貝器手。	117世紀後	底部



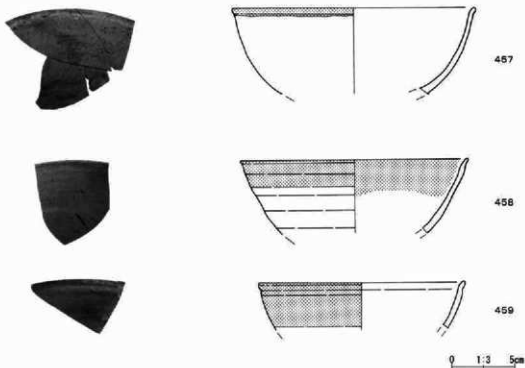
No.	田区名	グリッド	土器種別 器種	法量(cm)		成・整形技法の特徴	時代	残存状況
				①口径之器高②底径	③			
455	39区	F29	陶師器 香炉	① - ② (5.0) ③ (3.6)		瀬戸・美濃陶器。香炉。作部外面化粧。	17世紀後～ 18世紀中	底部



第179図 遺構外出土遺物(2)

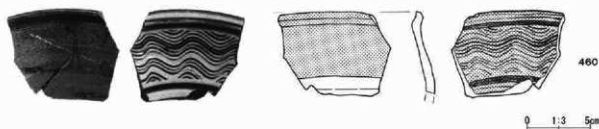


No.	旧区名	グリッド	器種	石材	計量値(cm・g)				特徴	残存状況
					①全長	②幅	③厚	④重量		
456	39区	F23	磁石	安山岩	① 18.6 ③ 9.1	② 18.6 ④ 2.700			4面使用。	1/2



No.	旧区名	グリッド	土器種別器種	法量(cm)				成・整形技法の特徴	時代	残存状況
				①口径	②器高	③口径	④口径			
457	39区	G21	灰胎陶器	① (19.2)	② (6.8)	③ -	④ -	東濃、灰胎陶器。	平安時代	口縁部
458	39区	G21	灰胎陶器	① (18.6)	② (5.8)	③ -	④ -	東濃、灰胎陶器。	平安時代	口縁部片
459	39区	G21	灰胎陶器	① (16.2)	② (3.6)	③ -	④ -	東濃、灰胎陶器。	平安時代	口縁部片

第180図 遺構外出土遺物(3)



No.	田区名	グリッド	土器種類	流量(cm)		成・整形技法の特徴	時代	残存状況
				①口径	②高さ			
460	39区	H30	陶印器 鉢	① - ③ -	② (6.6)	肥前陶器。鉢。内面白土により波状文。	江戸時代	口縁部片



461

0 1:3 5cm

No.	田区名	グリッド	土器種類	流量(cm)		成・整形技法の特徴	時代	残存状況
				①口径	②高さ			
461	39区	K24	陶印器 仏飯器	① - ③ 4.9	② (5.0)	肥前磁器。仏飯器。	江戸時代	底部



462




463



0 1:3 5cm

No.	田区名	グリッド	土器種類	流量(cm)		成・整形技法の特徴	時代	残存状況
				①口径	②高さ			
462	39区	-	陶磁器 丸碗	① (8.6) ③ 4.7	② (3.2)	肥前磁器。丸碗。	18世紀後～ 19世紀前	口縁部～ 底部片
463	39区	-	陶磁器 丸碗	① - ③ (3.6)	② (2.8)	肥前磁器。丸碗。	18世紀後～ 19世紀前	底部

第181図 遺構外出土遺物(4)



No.	旧区名	グリッド	器種	石材	計測値(cm・g)			特徴	残存状況
					①全長	②幅	③厚さ		
464	39区	-	五輪弁 (空輪)	粗粒輝石 安山岩	① (10.8) ② -	③ 12.3 ④ 1,310	底部に凹み有り。	ほぼ丸形	



No.	旧区名	グリッド	器種	計測値(cm)				特徴
				長さ	幅	厚さ	重量(g)	
465	39区	-	鉄鍋の一部	10	12.1	0.5	102.0	-

第182図 遺構外出土遺物(5)





No.	旧区名	グリッド	土器種別 器種	質量(gm) ①口径②器高③底径	成・整形技法の特徴	時代	残存状況
466	48区	R13	陶器 すり鉢	① - ② - ③ -	瀬戸・美濃陶器。すり鉢。	18世紀後	口縁断片



No.	旧区名	グリッド	土器種別 器種	質量(gm) ①口径②器高③底径	成・整形技法の特徴	時代	残存状況
467	48区	R14	陶器 すり鉢	① - ② - ③ -	瀬戸・美濃陶器。すり鉢。	18世紀後	口縁断片



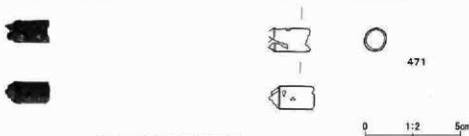
No.	旧区名	グリッド	土器種別 器種	質量(gm) ①口径②器高③底径	成・整形技法の特徴	時代	残存状況
468	48区	R16	陶器 碗	① 10.2 ② 4.4 ③ -	瀬戸・美濃陶器。碗。杉釉。	18世紀中～後	1/3



No.	旧区名	グリッド	土器種別 器種	質量(gm) ①口径②器高③底径	成・整形技法の特徴	時代	残存状況
469	48区	S4	陶器 碗	① - ② 4.6 ③ 3.0	肥前陶器製。陶板夾付。	18世紀	体部～底部



No.	旧区名	グリッド	土器種別 器種	質量(gm) ①口径②器高③底径	成・整形技法の特徴	時代	残存状況
470	48区	S14	陶器 すり鉢	① - ② - ③ -	丹波陶器。すり鉢。	江戸時代	断片



第183図 遺構外出土遺物(6)

No.	田区名	グリッド	器種	計測値(cm)				残存状態	特徴
				長さ	幅	厚さ	重量(g)		
471	48区	S16	横管 磁器(器)	2.4	1.2	0.12	1.7	1/3	緑青付着



472



473



0 1:3 5cm

No.	田区名	グリッド	土器種別 器種	法量(cm)	成・整形技法の特徴	時代	残存状況
				①口径・②器高・③底径			
472	48区	T13	陶磁器 碗	① 8.9 ② - ③ -	肥前陶器類。陶胎発付。	18世紀	口縁部～体部
473	48区	T13	陶磁器 皿	① - ② - ③ 8.0	肥前陶器類。波佐見系。見込み玉弁花 コンニャク残。高台内不明説。	19世紀前～ 中	底部



474

0 1:3 5cm

No.	田区名	グリッド	土器種別 器種	法量(cm)	成・整形技法の特徴	時代	残存状況
				①口径・②器高・③底径			
474	48区	T16	陶磁器 皿	① - ② - ③ -	肥前陶器類。青絵柄。内野山諸窯。	17世紀後～ 18世紀	口縁部片




475

0 1:1 3cm

No.	田区名	グリッド	残存状態	種類	発行年	備考
475	48区	T16	3/4	寛永通宝?	1626年以後	銅製

第184図 遺構外出土遺物(7)

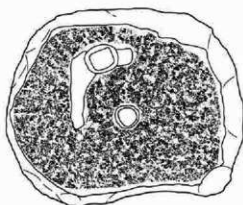
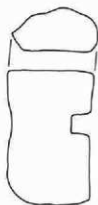
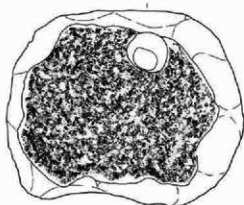


第185図 遺構外出土遺物(B)

No.	Ⅲ区名	グリッド	器種	計測値(cm)				残存状況	特徴
				長さ	幅	厚さ	重量(g)		
476	Ⅲ区	T17	笄	(X.6)	0.8	0.1	0.8	ほぼ完形	黒甲
477	Ⅲ区	T17	燗管 (大皿)	-	-	0.02	1.4	火皿完形	緑青付着
478	Ⅲ区	T17	絞網	直径(上) ±12.1 直径(下) ±10.3		0.2	328.3	ほぼ完形	裏り下げ部2ヶ所。緑青付着。
479	Ⅲ区	T17	鉄 (黒の鏝)	17.8	6.6	0.6	63.6	ほぼ完形	くもり鏝か?



480



0 1:5 10cm

No.	Ⅲ区名	グリッド	出土場所 (脚番号)	出土層別 (脚番号)	種類	計測値 cm, kg	材質	形状・特徴	
								①形状	②断面形状
480	Ⅲ区	T-17 グリッド	T-17 グリッド	No. -	燗管(白土上)	口径 22 cm 残長 12.2 cm 14.2 kg	焼粘板 安山岩	①ほぼ全体が焼成した上、②焼き目を取り、断面により断面が不明。部本でかろうじて目の存在が確認できる。③使用による僅かな磨耗が確認できる。④上からは円形、すり合わせ部からは楕円形を示す。⑤全体厚にまちまちで、⑥断面に使用の痕跡を窺い知ることができる。⑦断面の厚いものはほぼ認められる。⑧断面の大きな断面が確認できるが、⑨全体に空気が残っており、断面ではどこか欠損した部分が残っているのかも判別しない。上縁部は全て打ち欠かされている。	




481

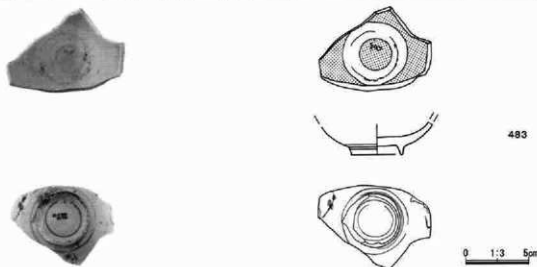
0 1:4 10cm

No.	Ⅲ区名	グリッド	土器種別 器種	重量(cm)	成・整形技法の特徴	時代	残存状況
481	Ⅲ区	U11	陶器 すり鉢	① - ② 5.2 ③ -	丹波?陶器。すり鉢。	江戸時代	口縁部片

第186図 遺構外出土遺物(9)



No.	旧区名	グリッド	器種	石材	計測値(cm・g)				特徴	残存状況
					①全長②幅③厚④重量					
482	48区	U11	燧石	明和輝石 安山岩	① 17.6 ③ 4.2	② 7.7 ④ 1.040			1面使用	2/3?



No.	旧区名	グリッド	土器種別 器種	流量(cm)	成・整形技法の特徴	時代	残存状況
483	48区	U12	陶磁器 碗	① - ② - ③ 4.0	肥前細器。碗。見込み乾ノ目輪刺ぎ。	18世紀前～中	底部



No.	旧区名	グリッド	土器種別 器種	流量(cm)	成・整形技法の特徴	時代	残存状況
484	48区	U13	陶磁器 片口鉢	① - ② - ③ -	瀬戸・美濃陶器。片口鉢。	18世紀	片口部片



第187図 遺構外出土遺物(10)

No.	旧区名	グリッド	土器種別 器種	法量(cm)	成・整形技法の特徴	時代	残存状況
				①口径②器高③底径			
485	48区	U15	陶器 すり鉢	① - ② - ③ -	瀬戸・美濃陶器。すり鉢。	19世紀中か?	口縁部片



486

0 1:3 5cm

No.	旧区名	グリッド	土器種別 器種	法量(cm)	成・整形技法の特徴	時代	残存状況
				①口径②器高③底径			
486	48区	U15	陶器 瓶	① - ② (5.0) ③ -	肥前磁器。瓶。	18世紀	底部



487

0 1:3 5cm

No.	旧区名	グリッド	土器種別 器種	法量(cm)	成・整形技法の特徴	時代	残存状況
				①口径②器高③底径			
487	48区	U17	陶器 鉢	① - ② - ③ 3.1	瀬戸・美濃陶器。内面鉄釉。外面灰釉。高台部分のみ残存。	18世紀中～後	高台

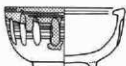



488



0 1:2 5cm

No.	旧区名	グリッド	器種	計測値(cm)					残存状況	特徴
				残存長	幅	厚さ	穴直径	重量(g)		
488	48区	U17	埴輪 腰首(首)	4.8	1.0	0.09	1.5	4.1	ほぼ完整	腰首一部残存



489



490



0 1:3 5cm

No.	旧区名	グリッド	土器種別 器種	法量(cm)	成・整形技法の特徴	時代	残存状況
				①口径②器高③底径			
489	48区	V12	陶器 鉢	① 9.4 ② 4.8 ③ 4.9	瀬戸・美濃陶器。横?内面～外面口縁部灰釉。体部外面～高台内鉄釉。高台底部無釉。	18世紀	口縁部～高台1/2
490	48区	V12	陶器 鉢	① - ② - ③ 4.6	肥前磁器。波皮見茶。高台内不明。底。	18世紀中～後	底部

第188図 遺構外出土遺物(11)



491

0 1:3 5cm

No.	旧区名	グリッド	土器種別 器種	法量(cm)		成・製法の特徴	時代	残存状況
				①口径	②高さ			
491	48区	V17	陶器 灯明皿	① 9.8 ② -	-	製作地不詳。陶器。灯明皿。鉄輪。	江戸時代	口縁部



492

0 1:3 5cm

No.	旧区名	グリッド	器種	石材	計測値(cm-g)				特徴	残存状況
					①全長②幅③厚④重量					
492	48区	W12	砥石	砥沢石	① 7.4 ② 1.3	③ 2.5 ④ 40			砥石部を除く4部使用。	完形



493

0 1:3 5cm

No.	旧区名	グリッド	器種	計測値(cm)				残存状態	特徴
				長さ	幅	厚さ	重量(g)		
493	48区	W17	鉄錆破片	-	-	0.1	8.34	破片	口縁部か?



494

0 1:3 5cm

No.	旧区名	グリッド	器種	石材	計測値(cm-g)				特徴	残存状況
					①全長②幅③厚④重量					
494	48区	W17	板碑?	緑泥片岩	① 12.8 ② 1.8	③ 0.7 ④ 250			文字の刻印無し。	破片

第189図 遺構外出土遺物(12)



495

0 1:3 5cm


No.	旧区名	グリッド	土器種別 器種	法量(cm) ①口径②器高③底径	成・整形技法の特徴	時代	残存状況
495	48区	W15	陶器 皿	①(13.5) ② - ③ -	瀬戸・美濃陶器皿。菊皿。	17世紀	口縁部片



496

0 1:3 5cm


No.	旧区名	グリッド	土器種別 器種	法量(cm) ①口径②器高③底径	①胎土②構成③色調	成・整形技法の特徴	残存状況
496	48区	X7	須恵御 鉢	① - ② - ③ 6.0	①砂・白色胎土②還元焼③灰色	ロクロ製用。右回転。底部回転糸切り。100煎。	底部1/5



497

0 1:4 10cm

No.	旧区名	グリッド	土器種別 器種	法量(cm) ①口径②器高③底径	成・整形技法の特徴	時代	残存状況
497	48区	X8	陶器 すり鉢	① - ② - ③ -	瀬戸・美濃陶器。すり鉢。	江戸時代	口縁部片



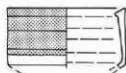
498

0 1:3 5cm

No.	旧区名	グリッド	土器種別 器種	法量(cm) ①口径②器高③底径	成・整形技法の特徴	時代	残存状況
498	46区	X13	陶器 香炉	① 10.2 ② (2.3) ③ 7.3	瀬戸・美濃陶器。香炉。灰釉。	16世紀中	底部

第190図 遺構外出土遺物(13)





499

0 1:3 5cm

No.	旧区名	グリッド	土器種別 器種	法量(cm) ①口径②器高③底径	成・整形技法の特徴	時代	残存状況
499	48区	X13	陶器 香炉	① 9.3 ② - ③ -	瀬戸・美濃陶器。香炉。	18世紀中～後	口縁部片



500

0 1:3 5cm

No.	旧区名	グリッド	土器種別 器種	法量(cm) ①口径②器高③底径	成・整形技法の特徴	時代	残存状況
500	48区	X17	陶器 鉢	① - ② - ③ 4.4	肥前陶器。陶胎染付。	18世紀	底部



501

0 1:1 3cm

No.	旧区名	グリッド	残存状況	種類	発行年	備考
501	48区	X18	18円光形	東永通宝	1620年以後	複製



502

0 1:3 5cm

No.	旧区名	グリッド	土器種別 器種	法量(cm) ①口径②器高③底径	成・整形技法の特徴	時代	残存状況
502	48区	Y8	陶器 鉢	① - ② - ③ 4.6	瀬戸・美濃陶器。碗。花呂茶碗。 煎物。高台鉢以下数化群。	16世紀前～ 中	底部



503

0 1:3 5cm

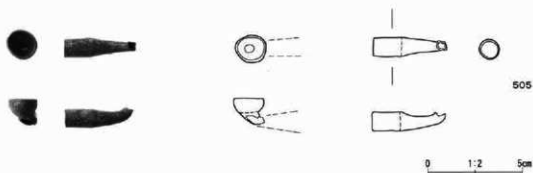
No.	旧区名	グリッド	土器種別 器種	法量(cm) ①口径②器高③底径	成・整形技法の特徴	時代	残存状況
503	48区	Y13	陶器 小碗	① - ② - ③ 2.9	肥前陶器小碗。	18世紀中～ 19世紀前	底部



504

0 1:2 5cm

第191図 遺構外出土遺物(14)



No.	旧区名	グリッド	器種	計測値(cm)					残存状態	特徴
				高さ	幅	口縁厚	厚さ	重量(g)		
504	48区	Y15	樽首(瓶口)	3.9	0.9	-	0.05	2.9	ほぼ完全	一部、緑青付着。
505	48区	Y15	樽首(火皿・瓶口)	3.9	1.0	1.6	0.09	6.8	ほぼ完全	一部、緑青付着。

0 1:2 5cm



No.	旧区名	グリッド	土器種別 器種	法量(cm)	成・成形技法の特徴	時代	残存状況
				①口縁之器高さ(口径)			
506	48区	Y15	陶磁器 灯明皿	① - ② - ③ 5.0	瀬戸・美濃陶器? 灯明皿。細粒。外面 体部以下粉をぬいで取る。	15世紀中～ 後か?	底部

0 1:3 5cm



No.	旧区名	グリッド	土器種別 器種	法量(cm)	成・成形技法の特徴	時代	残存状況
				①口縁之器高さ(口径)			
507	48区	A14	陶磁器 香炉	① 5.0 ② 3.0 ③ (4.2)	瀬戸・美濃陶器。香炉。細粒。	15世紀中～ 19世紀前	口縁部片

0 1:3 5cm



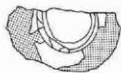
No.	旧区名	グリッド	土器種別 器種	法量(cm)	成・成形技法の特徴	時代	残存状況
				①口縁之器高さ(口径)			
508	48区	A15	陶磁器 香炉	① - ② - ③ (5.8)	瀬戸・美濃陶器。香炉。	江戸時代	底部

0 1:3 5cm

第192図 遺構外出土遺物(15)



509



0 1:3 5cm

No.	旧区名	グリッド	土器種別 器種	法量(cm) ①口径②器高さ③底径	成・整形技法の特徴	時代	残存状況
509	49区	B1	陶器器 皿	① - ② - ③ 4.6	肥前磁器。皿。見込み蛇ノ目軸刺ぎ。	17世紀後～ 18世紀前	底部



510

0 1:3 5cm

No.	旧区名	グリッド	土器種別 器種	法量(cm) ①口径②器高さ③底径	成・整形技法の特徴	時代	残存状況
510	49区	B9	陶器器 鉢	① - ② - ③ 5.4	瀬戸・美濃陶器。鉢?見込み目痕あり。 胎軸。高台痕以下無軸。	江戸時代	底部



511

0 1:3 5cm

No.	旧区名	グリッド	土器種別 器種	法量(cm) ①口径②器高さ③底径	①胎土②構成 ③色類	成・整形技法の特徴	残存状況
511	49区	B12	灰土器 碗	① - ② - ③ (6.6)	①赤・黒色灰物 ②薄元胎 ③灰色	ロクロ製州。底部回縁余切り後、高台黏付。	底部1/2



512

0 1:3 5cm

No.	旧区名	グリッド	土器種別 器種	法量(cm) ①口径②器高さ③底径	成・整形技法の特徴	時代	残存状況
512	49区	B12	陶器器 香炉	① - ② - ③ (5.9)	肥前磁器。青磁香炉。内面無軸。	18世紀	底部片



513

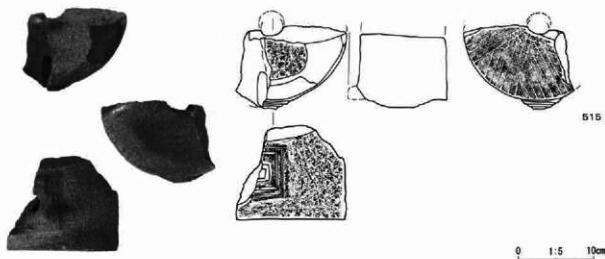
0 1:3 5cm

No.	旧区名	グリッド	土器種別 器種	法量(cm) ①口径②器高さ③底径	成・整形技法の特徴	時代	残存状況
513	49区	B14	陶器 すり鉢	① - ② - ③ (10.4)	丹波陶器?すり鉢。	江戸時代	底部片

第193図 遺構外出土遺物(16)



No.	旧区名	グリッド	保存状況	種類	発行年	備考
514	49区	D15	一部欠.	新製元宝	1054年	銅製



No.	区 番号	出土場所 (新番号)	出土場所 (旧番号)	種類	計量値 cm, kg	材質	形状や特徴	
							①	②
515	Ⅲ	C-4 グリッド	C-4 グリッド No1	高口 (上段)	規定口径 19 cm 残高 12.0 cm 重さ 2.9 kg	鉄製	① 形状 ② 口縁部分割線等 ③ 縁部形状 ④ 底面形状 ⑤ 底面・縁部 ⑥ すり合わせ部 ⑦ 底面 ⑧ 縁部 ⑨ 上部のすり合わせ部 ⑩ 縁部 ⑪ 底面 ⑫ 口縁部 ⑬ 口縁部 ⑭ 口縁部 ⑮ 口縁部 ⑯ 口縁部 ⑰ 口縁部 ⑱ 口縁部 ⑲ 口縁部 ⑳ 口縁部 ㉑ 口縁部 ㉒ 口縁部 ㉓ 口縁部 ㉔ 口縁部 ㉕ 口縁部 ㉖ 口縁部 ㉗ 口縁部 ㉘ 口縁部 ㉙ 口縁部 ㉚ 口縁部 ㉛ 口縁部 ㉜ 口縁部 ㉝ 口縁部 ㉞ 口縁部 ㉟ 口縁部 ㊱ 口縁部 ㊲ 口縁部 ㊳ 口縁部 ㊴ 口縁部 ㊵ 口縁部 ㊶ 口縁部 ㊷ 口縁部 ㊸ 口縁部 ㊹ 口縁部 ㊺ 口縁部 ㊻ 口縁部 ㊼ 口縁部 ㊽ 口縁部 ㊾ 口縁部 ㊿ 口縁部	

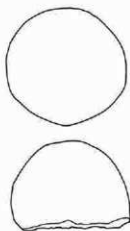


No.	旧区名	グリッド	土器種別 器種	法量(cm) ①口径②器高③底径	成・整形技法の特徴	時代	保存状況
516	49区	C6	灰釉陶器 瓶	① - ② (5.2) ③ -	灰釉陶器瓶	平安時代	破片



No.	旧区名	グリッド	土器種別 器種	法量(cm) ①口径②器高③底径	成・整形技法の特徴	時代	保存状況
517	49区	D9	陶器 片口鉢	① - ② - ③ -	瀬戸・美濃陶器。片口鉢。灰釉。	18世紀後～ 19世紀前	口縁部片

第194図 遺構外出土遺物(17)



518

0 1:3 5cm

No.	旧区名	グリッド	器種	石材	計測値(cm・g)			特徴	残存状況
					①全長	②幅	③重量		
S18	49K	D11	五輪活 (空輪)	灰山岩	① 16.90 ② - ③ -	④ 9.5 ⑤ 440	底面破損	上部のみ	



519

0 1:3 5cm

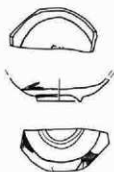
No.	旧区名	グリッド	土器種別 器種	法量(cm)			成・整形技法の特徴	時代	残存状況
				①口徑	②器高	③底径			
S19	49K	D11	陶器類 ひょうそく	① - ② 4.4	③ 2.7	瀬戸・美濃陶器、ひょうそく、彫転	18世紀末～ 19世紀初	底面	



520

0 1:3 5cm

No.	旧区名	グリッド	土器種別 器種	法量(cm)			①胎土の構成			成・整形技法の特徴	残存状況
				①口徑	②器高	③底径	①赤	②白色灰物	③色調		
S20	49K	G4	内耳瓶	① - ② 6.80 ③ 6.9	④ 6.80	⑤ 6.9	①赤・白色灰物	②胎穴端	③赤褐色	内外面に煤付着	-



521



0 1:3 5cm

第195図 遺構外出土遺物(18)

No.	旧区名	グリッド	土器種別 器 種	法量(cm) ①口径②器高③底径	成・整形技法の特徴	時代	残存状況
521	49区	I 1	陶磁器 丸瓶	① - ② - ③ 3.4	肥前産系。丸瓶。	18世紀後～ 19世紀前	底部



522

0 1:3 5cm

No.	旧区名	グリッド	土器種別 器 種	法量(cm) ①口径②器高③底径	成・整形技法の特徴	時代	残存状況
522	49区	K 2	陶磁器 蓋	① 5.0 ② - ③ -	中国製であろう青磁。蓋。型作りで文様は陽刻。	中世か?	-



523

0 1:3 5cm

No.	旧区名	グリッド	土器種別 器 種	法量(cm) ①口径②器高③底径	①胎土之硬成 ②色調	成・整形技法の特徴	残存状況
523	49区	K 3	漆色器 鉢	① - ② - ③ 8.0	①赤 ②還元磁 ③灰白色	口タリ笠形。底部回転車削。1.0C扁平。	底部1/5




524



0 1:2 5cm

No.	旧区名	グリッド	器種	計測値(cm)				残存状況	特徴
				長さ	幅	厚さ	重量(g)		
524	49区	K 3	漆器(唇首)	5.9	0.6	0.06	3.9	首～胴部	縁首付首



525

0 1:3 5cm

No.	旧区名	グリッド	土器種別 器 種	法量(cm) ①口径②器高③底径	成・整形技法の特徴	時代	残存状況
525	49区	O 3	陶磁器 鉢	① - ② - ③ 5.8	龍泉系青磁。碗。縁透开文。	13世紀	底部

第198図 遺構外出土遺物(19)



526

0 1:3 5cm

No.	旧区名	グリッド	土器種類 器 種	質量(m)	①胎土②構成 ③色調	成・整形技法の特徴	残存状況
				①口径之器高さ直径	①砂・小石 ②平曜元編 ③灰白色		
526	49区	O3	須志器 杯	① 6.8 ② 1.6 ③ 4.8		口クロ整形。底面回転余切。	2/3



527

0 1:1 3cm

No.	旧区名	グリッド	残存状態	種類	発行年	備考
527	49区	O3	完整	寛永通宝	1620年	複製



528

0 1:3 5cm

No.	旧区名	グリッド	土器種類 器 種	質量(m)	成・整形技法の特徴	時代	残存状況
				①口径之器高さ直径			
528	49区	P1	陶器 すり鉢	① - ② (4.0) ③ -	丹波陶器?すり鉢。	江戸時代	破片



529

0 1:3 5cm

No.	旧区名	グリッド	土器種類 器 種	質量(m)	成・整形技法の特徴	時代	残存状況
				①口径之器高さ直径			
529	49区	Q2	陶磁器 碗	① - ② - ③ -	瀬戸・美濃陶器。碗。灰緑。	17世紀~ 18世紀前	口縁破片



530

0 1:3 5cm

No.	旧区名	グリッド	土器種類 器 種	質量(m)	成・整形技法の特徴	時代	残存状況
				①口径之器高さ直径			
530	49区	Q2	陶磁器 碗	① - ② - ③ (4.9)	瀬戸・美濃陶器。碗。新緑。高台編部のみ無縁。	不明	底部



531

0 1:1 3cm

第197図 遺構外出土遺物(20)

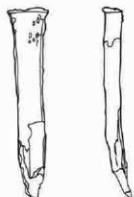


No.	田区名	グリッド	残存状態	種類	発行年	備考
531	49区	Q3	完整	寛永通宝	1709年	11枚
532	49区	Q3	完整	寛永通宝	1709年	11枚



533  
0 1:3 5cm

No.	田区名	グリッド	土器種類 器種	重量(g)	成・製法技法の特徴	時代	残存状況
				① □ 径之器高さ直径			
533	49区	-	陶器 碗	① - ② - ③ 4.0	肥前陶器類、陶胎染付。	19世紀	底部



534



535

0 1:2 5cm

第198図 遺構外出土遺物(21)



No.	田区名	グリッド	器種	計測値(cm)				保存状態	特徴
				長さ	幅	厚さ	重量(g)		
534	49区	-	壺(タガネ)	18.1	2.1	0.9	64.6	ほぼ完整	鉄製、鍍付着。
535	49区	-	銅?	7.4	1.2	0.1	5.9	ほぼ完整	銅製、1面に銅箔有り。



536

0 1:5 10cm

No.	器種	出土場所 (調査号)	出土場所 (図番号)	器種	計測値 cm, kg	石材	形状や特徴								
							①形状	②口部分割数等	③機手穴形状	④芯穴	⑤側縁口	⑥成形・彫刻	⑦すり合わせ部	⑧石質	⑨備考
536	壺 (45)	Ⅲ区 不明	49区 No不明	初地き口 (下口)	規定口径 20 cm 7.4 cm 重さ 64.6 kg	粗粒輝石 安山岩	①下口上辺部破片、②地き目左回り、分割数不明、形状ノミによる深い目が残る。③側面に神状ノミの成形痕が残る。④右口半径の外側部にすり合わせによる磨滅が認められる。⑤多孔質の石材を使用。								



537

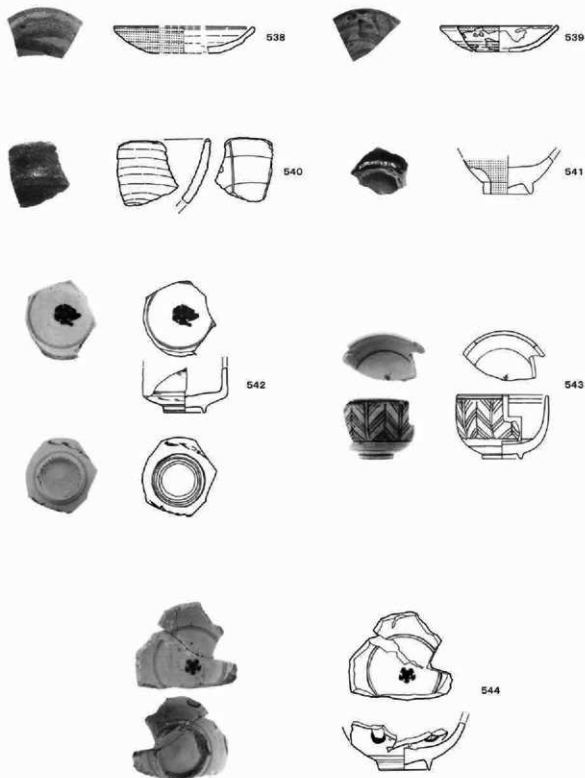
0 1:1 3cm

No.	田区名	グリッド	保存状態	種類	発行年	備考
537	49区	-	約1/2	完結通定	1096年	銅製

第199図 遺構外出土遺物(22)

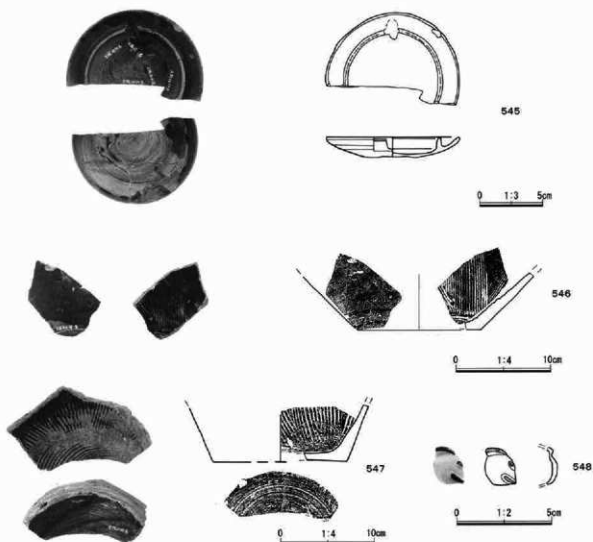


Ⅲ区Ⅰ面北側空撮全景 [上が北]





0 1:3 5cm

第200図 遺構外出土遺物(23)



No.	地区名	グリップ	土器種類	法量 (cm)		成・成形技法の特徴	時代	残存状況
				①口縁	②底面直径			
538	48-49区	-	陶磁器 灯明皿	① - ② -		志戸呂陶器。灯明皿。内面～体部外面 刷毛	18世紀中～ 後	口縁部～底部
539	48-49区	-	陶磁器 灯明皿	① 9.2 ② 2.0 ③ (3.4)		瀬戸・美濃陶器。灯明皿。刷毛。口縁 部外面以下縁をぬぐい取る。	18世紀後	口縁部～底部
540	48-49区	-	陶磁器 皿	① - ② -		製作地不明。陶器。皿。口縁部輪花と し。切込み部内面にヘラ状工具により 花卉状の文様を表す。刷毛。	江戸時代小々	口縁部片
541	48-49区	-	陶磁器 碗	① - ② - ③ 4.0		肥前陶器碗。刷毛。	江戸時代	底部
542	48-49区	-	陶磁器 鉢形碗	① - ② - ③ 3.3		肥前磁器筒形碗。見込み五弁花コシ ヤク判。	18世紀中～ 後	底部
543	48-49区	-	陶磁器 丸碗	① 7.2 ② 4.9 ③ 3.1		肥前磁器。丸碗。やや使成不良。	18世紀後～ 19世紀前	1/3
544	48-49区	-	陶磁器 碗	① - ② - ③ 4.0		肥前磁器碗。裏佐良系。見込み五弁花 コシヤク判。	18世紀中～ 後	底部
545	48-49区	-	陶磁器 灯割受け皿	① 10.6 ② 1.6 ③ 4.0		瀬戸・美濃陶器。灯割受け皿。刷毛。 外面口縁部下縁をぬぐい取る。	18世紀後	1/2
546	48-49区	-	陶器 すり鉢	① - ② (6.0) ③ (13.2)		瀬戸・美濃陶器。すり鉢。底部外面 縁をぬぐい取る。刷毛。	江戸時代	体部～底部片
547	48-49区	-	陶器 すり鉢	① - ② (5.9) ③ (14.2)		瀬戸・美濃陶器。すり鉢。	江戸時代	体部～底部
548	48-49区	-	陶磁器 人形か木蓋	① - ② 2.0 ③ -		肥前磁器。赤絵。人形か木蓋。	江戸時代	破片


第201図 遺構外出土遺物(24)



549



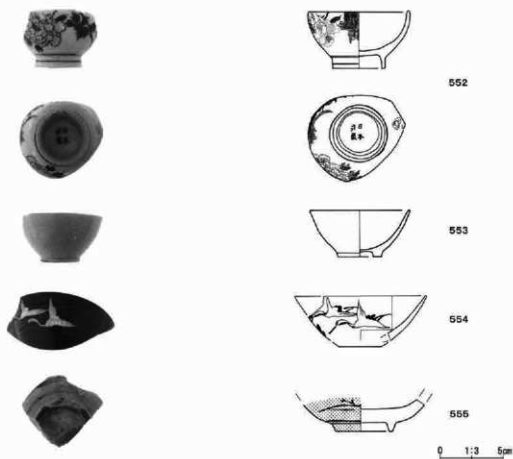
550



551

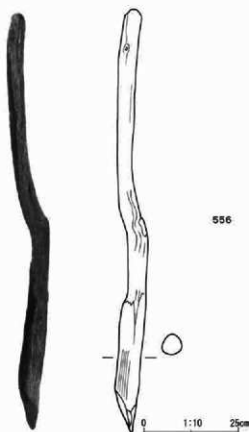
0 1:3 5cm

第202図 遺構外出土遺物(25)

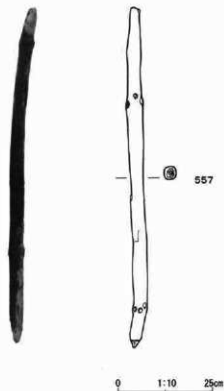


No.	田区名	グロッド	土器種別 種	法量 (cm)		成・整形技法の特徴	時代	残存状況
				①口徑之總長(直径)	②			
549	-	-	陶磁器 皿	① - ② - ③ (18.0)		肥前磁器皿。	江戸時代	底部
550	-	-	陶磁器 碗	① (7.9) ② 4.2 ③ 2.2		肥前磁器碗。波佐見系。	18世紀中～ 後	底部
551	-	-	陶磁器 皿	① (13.4) ② 3.0 ③ (6.8)		肥前磁器皿。波佐見系。見込み彫ノ目 輪割ぎ。	18世紀後～ 19世紀前	1/3
552	-	-	陶磁器 碗	① 7.9 ② 4.5 ③ 4.1		瀬戸・美濃磁器。柳。割板転写。ボタ ン花卉の内面に赤色。	近代～現代	2/3
553	-	-	陶磁器 小碗	① 7.8 ② - ③ 3.4		瀬戸・美濃磁器。小碗。口縁。	近・現代	1/2
554	-	-	磁器? 碗	① 10.4 ② (3.6) ③ -		製作地不詳。磁器?碗。上縁。	近・現代	口縁部
555	-	-	陶磁器 碗	① - ② - ③ 4.4		肥前陶磁器。陶胎染付。	18世紀	底部

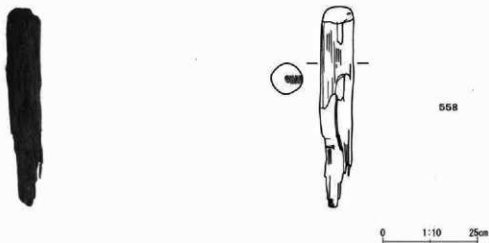
第203図 遺構外出土遺物(26)



No.	田区名	グリッド	遺物名	備考	
556	38K	K23	杭	先端部削り加工。	
樹種	本取り	大きさ(cm)			樹種同定No.
		長さ	幅	厚さ	
クリ	芯持材	112.0	5.0	4.0	12



No.	田区名	グリッド	遺物名	備考	
557	49K	F1	自然木?	花3cm長さ90cm	
樹種	本取り	大きさ(cm)			樹種同定No.
		長さ	幅	厚さ	
アカマツ	芯持丸木	90.0	3.5	3.0	20



No.	田区名	グリッド	遺物名	備考	樹種	本取り	大きさ(cm)			樹種同定No.
							長さ	幅	厚さ	
558	38K	S23	柱材?	縦欠付	トチノキ	芯持丸木	54.0	8.5	8.5	13

第204図 遺構外出土遺物(27)

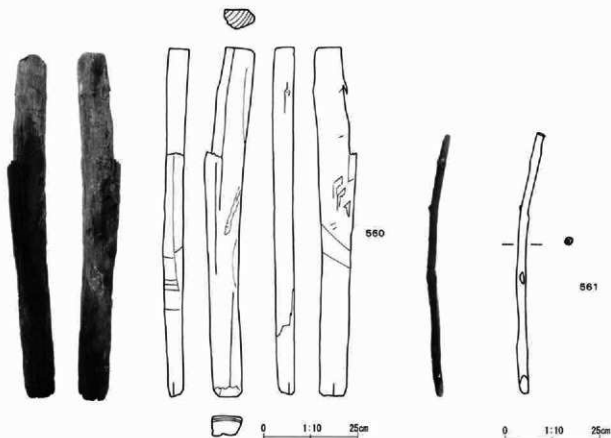


559

No.	旧区名	グリッド	遺物名	備考
559	39K	1.28	柱?	枝落とし

樹種	木取り	大きさ(cm)			樹種同定No.
		長さ	幅	厚さ	
アカマツ	芯持丸木	169.0	3.5	3.2	19

第205図 遺構外出土遺物(28)

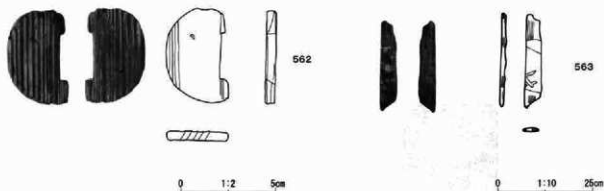


No.	旧区名	グリッド	遺物名	備考
560	29区	J 21	漆器用材	根太?

樹種	木取り	大きさ (cm)			樹種同定 No.
		長さ	幅	厚さ	
タリ	芯取りみかん型	92.0	8.0	5.0	18

No.	旧区名	グリッド	遺物名	備考
561	49区	B 12	底木?	根皮付

樹種	木取り	大きさ (cm)			樹種同定 No.
		長さ	幅	厚さ	
コナラ類	芯材丸木	69.4	2.0	2.0	118



No.	旧区名	グリッド	遺物名	備考	樹種	木取り	大きさ (cm)			樹種同定 No.
							長さ	幅	厚さ	
562	48区	W 5	木製品	不明	針葉樹 (ヒノキ科?)	根目	4.9	(2.6)	1.0	27-1
563	48区	W 5	木製品	不明	タリ	根目	25.0	4.5	1.2	27-2

第208図 遺構外出土遺物(29)





(財)群馬県埋蔵文化財調査事業団調査報告書第410集  
上郷岡原遺跡(1) - 第3分冊: 遺物図版写真編 -  
ハッ場ダム建設工事に伴う埋蔵文化財発掘調査報告書第16集

---

2007年(平成19年)3月26日印刷

2007年(平成19年)3月29日発行

発行/編集 財団法人群馬県埋蔵文化財調査事業団

〒377-8555 群馬県渋川市北碓町下箱田784-2

電話 0279-52-2511 (代表)

ホームページアドレス <http://www.gunmaibun.org/>

印刷/上武印刷株式会社

---