

富 田 細 田 遺 跡
富 田 宮 下 遺 跡

一般国道17号(上武道路)改築工事に伴う
埋蔵文化財発掘調査報告書

〈写真図版編〉

2006

国 土 交 通 省
財団法人群馬県埋蔵文化財調査事業団

富田細田遺跡
富田宮下遺跡

一般国道17号(上武道路)改築工事に伴う
埋蔵文化財発掘調査報告書

〈写真図版編〉

2006

国 土 交 通 省
財団法人群馬県埋蔵文化財調査事業団

写真目次

- P L 1 富田細田遺跡・富田宮下遺跡の位置と周辺の地形
- 富田細田遺跡・富田宮下遺跡低地部分
- P L 2-1 富田細田遺跡全景 (南から)
- 2 富田宮下遺跡A区全景 (北から)
- P L 3-1 細田遺跡A区の調査浅水層検出状況 (南東から)
- 2 細田遺跡B区2号トレンチの調査 (南から)
- 3 細田遺跡C区南部分の土層断面 (北東から)
- 4 細田遺跡C区西部分の土層断面 (南東から)
- 5 細田遺跡D区の調査 (西から)
- 6 細田遺跡D区北部分の土層断面 (南から)
- 7 細田遺跡E区北部分の土層断面 (南から)
- 8 細田遺跡E区北部分の土層断面 (南から)
- P L 4-1 細田遺跡C区洪水層下
- 水田北部分検出状況 (南から)
- 2 細田遺跡C区洪水層下水田中央から
- 南部分検出状況 (南から)
- P L 5-1 細田遺跡C区洪水層下
- 水田北東部分検出状況 (東から)
- 2 細田遺跡C区洪水層下
- 水田北東部分検出状況 (南から)
- 3 細田遺跡C区洪水層下水田耕作痕 (南から)
- 4 細田遺跡C区洪水層下水田15区排水口 (南から)
- 5 細田遺跡C区洪水層下水田水口 (南から)
- 6 細田遺跡C区洪水層下水田水口 (南から)
- 7 細田遺跡C区6号溝 (東から)
- 8 細田遺跡C区6号溝土層断面 (南西から)
- P L 6-1 細田遺跡C区7号溝 (南から)
- 2 細田遺跡C区7号溝土層断面 (南から)
- 3 細田遺跡C区8号溝 (西から)
- 4 細田遺跡C区8号溝 (西から)
- 5 細田遺跡C区9号溝 (西から)
- 6 細田遺跡C区11号溝 (西から)
- 7 細田遺跡C区12号溝 (東から)
- 8 細田遺跡C区13号溝 (南から)
- P L 7-1 細田遺跡C区10号溝 (西から)
- 2 細田遺跡C区10号溝遺物検出状況 (西から)
- 3 細田遺跡C区10号溝土層断面 (西から)
- 4 細田遺跡C区14号溝 (南から)
- 5 細田遺跡C区15号溝 (東から)
- 6 細田遺跡C区1号土坑 (南から)
- 7 細田遺跡C区4号土坑 (南から)
- P L 8-1 細田遺跡C区2号土坑 (東から)
- 2 細田遺跡C区2号土坑土層断面 (東から)
- 3 細田遺跡C区5号土坑 (南から)
- 4 細田遺跡C区6号土坑 (南から)
- 5 細田遺跡E区1～3号・5号溝 (北から)
- 6 細田遺跡E区1号土坑 (西から)
- 7 細田遺跡E区1号・2号溝土層断面 (南から)
- P L 9-1 細田遺跡E区3号溝 (南から)
- 2 細田遺跡E区3号溝土層断面 (北東から)
- 3 細田遺跡E区4号溝 (南西から)
- 4 細田遺跡E区4号溝土層断面 (北東から)
- 5 細田遺跡E区5号溝 (北から)
- 6 細田遺跡E区As-B下水田
- 粘土土層調査状況 (東から)
- 7 細田遺跡E区As-B下水田
- 粘土土層出土状況 (南から)
- 8 細田遺跡E区島検出断面 (南から)
- P L 10-1 細田遺跡E区島検出状況 (北から)
- 2 細田遺跡E区島検出状況 (北から)
- 3 細田遺跡E区34N-11グリッド周辺
- 噴砂検出状況 (西から)
- 4 細田遺跡E区34N-11グリッド周辺
- 噴砂検出状況 (南から)
- 5 細田遺跡CK区As-B下水田
- 18・26区副埋検出状況 (東から)
- 6 細田遺跡CK区As-B下水田
- 32・40区副埋検出状況 (西から)
- P L 11-1 細田遺跡CK区As-B
- 下水田北部分検出状況 (南から)
- 2 細田遺跡CK区As-B下水田中央から
- 南部分検出状況 (南から)
- P L 12-1 細田遺跡CK区As-B下水田
- 17区副埋検出状況 (南から)
- 2 細田遺跡CK区As-B下水田
- 31区副埋検出状況 (西から)
- 3 細田遺跡CK区As-B
- 下水田43・44区排水口 (南から)
- 4 細田遺跡CK区As-B下水田40区排水口 (南から)
- 5 細田遺跡E区As-B下水田検出状況
- 6 細田遺跡E区As-B下水田検出状況 (西から)
- 7 宮下遺物A区As-B下水田検出状況 (南から)
- 8 宮下遺物A区As-B下水田検出状況 (北から)
- P L 13-1 細田遺跡CK区5号溝 (南から)
- 2 細田遺跡CK区調査風景
- 3 細田遺跡CK区1号掘立柱建物 (北から)
- 4 細田遺跡CK区1号掘立柱建物
- 柱穴2古掘出土状況 (北から)
- 5 細田遺跡CK区1～3号溝 (南から)
- 6 細田遺跡CK区1～3号溝 (北から)
- 7 細田遺跡CK区1号～3号溝 (南から)
- 8 細田遺跡CK区
- 1号～3号溝掘出土状況 (北から)
- P L 14-1 細田遺跡CK区1号～3号溝掘出土状況 (東から)
- 2 細田遺跡CK区3号溝土坑出土状況 (南から)
- 3 細田遺跡CK区1号～3号溝土層断面 (南から)
- 4 細田遺跡CK区1号～3号溝土層断面 (南から)
- 5 宮下A区副埋検出状況 (東から)
- P L 15-1 宮下A区1号・2号溝 (西から)
- 2 宮下A区1号・2号溝 (南から)
- 3 宮下A区3号溝 (西から)
- 4 宮下A区1号溝井 (北から)
- 5 宮下A区2号溝井 (北から)
- P L 16 細田C区洪水層下水田・10号溝、E区1号土坑・
- 3号・5号溝、平安時代以前遺物出土遺物
- P L 17 細田C区1号掘立柱建物・1号溝出土遺物
- P L 18 細田C区1号溝出土遺物
- P L 19 細田C区1号・3号溝、
- 宮下A区1号溝井出土遺物
- P L 20 宮下A区1号溝井・1号溝、細田遺物出土遺物
- 富田宮下遺跡台地部分
- P L 21-1 CK区遺構検出状況 (北西から)
- 2 CK区遺構検出状況 (南から)
- 3 CK区遺構検出状況 (南から)
- P L 22-1 B区6号土坑全景 (北西から)
- 2 B区6号土坑土層断面 (南東から)

- 3 B区4号土坑全景 (南西から)
- 4 B区4号土坑土層断面 (南西から)
- 5 B区9号土坑全景 (南東から)
- 6 B区15号土坑全景 (南東から)
- 7 B区15号土坑土層断面 (南東から)
- P.L.23-1 B区13号土坑全景 (南東から)
- 2 B区13号土坑土層断面 (南東から)
- 3 B区17号土坑全景 (南東から)
- 4 B区16号土坑全景 (南東から)
- 5 B区18号土坑全景 (南西から)
- 6 B区18号土坑土層断面 (南東から)
- P.L.24-1 B区19号土坑全景 (南東から)
- 2 B区20号土坑全景 (南西から)
- 3 B区24号土坑全景 (南東から)
- 4 B区23号土坑全景 (南西から)
- 5 C区33号土坑土層断面 (南西から)
- 6 C区33号土坑全景 (南東から)
- P.L.25-1 C区11号住居全景 (南西から)
- 2 C区11号住居遺物出土状況 (南西から)
- 3 C区11号住居遺物出土状況 (南西から)
- 4 C区16号住居全景 (南西から)
- 5 C区16号住居廻り方全景 (南西から)
- P.L.26-1 C区16号住居土層断面 (南から)
- 2 C区19号住居全景 (南東から)
- 3 C区19号住居土層断面A-A' (南から)
- 4 C区19号住居廻り方全景 (南東から)
- 5 C区26号住居全景 (南東から)
- P.L.27-1 C区26号住居As-C地層状況 (南東から)
- 2 C区26号住居As-C除去状況 (南東から)
- 3 C区26号住居遺物出土状況 (南東から)
- 4 C区26号住居伊全景 (南東から)
- 5 C区27号住居全景 (北東から)
- 6 C区27号住居全景 (北東から)
- 7 C区27号住居As-C地層状況 (北東から)
- 8 C区27号住居土層断面A-A' (南東から)
- P.L.28-1 C区53号住居全景 (東から)
- 2 C区53号住居廻り方全景 (東から)
- 3 C区53号住居伊全景 (東から)
- 4 C区53号住居遺物出土状況 (東から)
- 5 C区53号住居遺物出土状況 (東から)
- 6 C区53号住居遺物出土状況 (東から)
- 7 C区53号住居貯蔵穴土層断面 (南から)
- 8 C区58号住居全景 (南から)
- P.L.29-1 C区58号住居伊1遺物出土状況 (南から)
- 2 C区58号住居伊2全景 (南から)
- 3 C区58号住居遺物出土状況 (南西から)
- 4 C区58号住居廻り方全景 (南東から)
- 5 C区58号住居遺物出土状況 (南東から)
- 6 C区58号住居遺物出土状況 (南西から)
- 7 C区58号住居遺物出土状況 (南西から)
- 8 C区58号住居遺物出土状況 (南西から)
- P.L.30-1 C区73号住居全景 (東から)
- 2 C区73号住居廻り方全景 (東から)
- 3 C区73号住居As-C地層状況 (東から)
- 4 C区73号住居炭化物輸出状況 (西から)
- 5 C区73号住居土層断面A-A' (西から)
- 6 C区73号住居貯蔵穴土層断面 (東から)
- 7 C区73号住居伊全景 (南から)
- 8 C区73号住居伊遺物出土状況 (南から)
- P.L.31-1 C区77号住居全景 (北東から)
- 2 C区77号住居As-C地層状況 (北東から)
- 3 C区77号住居土層断面A-A' (南東から)
- 4 C区77号住居土層断面A-A' (南東から)
- 5 C区77号住居土層断面A-A' (南東から)
- P.L.32-1 C区77号住居遺物出土状況 (南東から)
- 2 C区77号住居遺物出土状況 (東から)
- 3 C区77号住居遺物出土状況 (南東から)
- 4 C区77号住居廻り方全景 (北東から)
- 5 C区77号住居伊全景 (東から)
- P.L.33-1 C区77号住居遺物出土状況 (南東から)
- 2 C区77号住居遺物出土状況 (北東から)
- 3 C区77号住居遺物出土状況 (北東から)
- 4 C区77号住居As-C下遺物出土状況 (南から)
- 5 C区80号住居全景 (南西から)
- 6 C区80号住居伊遺物出土状況 (南西から)
- 7 C区80号住居廻り方全景 (南西から)
- 8 C区1号址焼土・灰出土状況 (南西から)
- P.L.34-1 A区4号住居全景 (南東から)
- 2 A区4号住居廻り方全景 (南東から)
- 3 A区5号住居廻り方全景 (南東から)
- 4 A区5号住居遺物出土状況 (南東から)
- 5 C区4号住居全景 (南西から)
- 6 C区4号住居廻り方全景 (南西から)
- 7 C区4号住居土層断面A-A' (南東から)
- 8 C区4号住居伊土層断面 (南東から)
- P.L.35-1 C区4号住居全景 (南西から)
- 2 C区4号住居柱穴3遺物出土状況 (北東から)
- 3 C区4号住居柱穴1遺物出土状況 (北東から)
- 4 C区4号住居貯蔵穴遺物出土状況 (南東から)
- 5 C区4号住居貯蔵穴土層断面 (南東から)
- P.L.36-1 C区6号住居全景 (北西から)
- 2 C区6号住居廻り方全景 (北西から)
- 3 C区6号住居柱穴2 (南東から)
- 4 C区6号住居廻り方ビット1内
掘出土状況 (北東から)
- 5 C区12号住居全景 (南西から)
- P.L.37-1 C区12号住居土層断面A-A' (南西から)
- 2 C区12号住居廻り方全景 (南西から)
- 3 C区12号住居伊遺物出土状況 (南西から)
- 4 C区12号住居柱穴1遺物出土状況 (南西から)
- 5 C区12号住居柱穴4遺物出土状況 (南西から)
- 6 C区12号住居貯蔵穴土層断面 (南西から)
- 7 C区12号住居柱穴3遺物出土状況 (南西から)
- 8 C区12号住居貯蔵穴遺物出土状況 (南西から)
- P.L.38-1 C区15号住居全景 (南東から)
- 2 C区15号住居廻り方全景 (南東から)
- 3 C区15号住居貯蔵穴全景 (北西から)
- 4 C区15号住居柱穴3遺物出土状況 (南西から)
- 5 C区15号住居ビット1土層断面 (南東から)
- P.L.39-1 C区17号住居全景 (南から)
- 2 C区17号住居遺物出土状況 (北から)
- 3 C区17号住居廻り方全景 (南から)
- 4 C区17号住居伊全景 (南から)
- 5 C区21号住居全景 (北西から)
- 6 C区21号住居廻り方全景 (北西から)
- 7 C区24号住居全景 (南西から)
- 8 C区24号住居伊全景 (南から)
- P.L.40-1 C区25号住居全景 (西から)
- 2 C区25号住居全景 (西から)
- 3 C区25号住居遺物出土状況 (北西から)
- 4 C区25号住居廻り方全景 (西から)
- 5 C区25号住居伊全景 (南から)
- 6 C区25号住居土坑1遺物出土状況 (西から)
- 7 C区25号住居貯蔵穴全景 (南西から)

- 8 C区25号住居柱穴1遺物出土状況 (南西から)
- P L 41-1 -1 CR29号住居全景 (西から)
- 2 CR29号住居遺物出土状況 (西から)
- 3 CR29号住居遺物出土状況 (西から)
- 4 CR29号住居遺物出土状況 (東から)
- 5 CR29号住居土層断面A-A' (西から)
- 6 CR29号住居掘り方全景 (西から)
- 7 C区29号住居炉1土層断面D-F' (南から)
- 8 CR29号住居2土層断面G-G' (南東から)
- P L 42-1 1 CR34号住居全景 (南東から)
- 2 CR34号住居掘り方土層断面B-B' (南から)
- 3 CR34号住居貯蔵穴2全景 (南東から)
- 4 CR34号住居貯蔵穴1全景 (南西から)
- 5 CR34号住居土層断面 (南から)
- 6 CR43号住居全景 (南東から)
- 7 CR43号住居炉1全景 (南東から)
- 8 CR43号住居炉1土層断面 (西から)
- P L 43-1 1 CR43号住居炉2全景 (南東から)
- 2 CR43号住居炉2土層断面 (南東から)
- 3 CR43号住居炉3全景 (南東から)
- 4 CR43号住居炉3土層断面 (南東から)
- 5 CR43号住居掘り方全景 (南東から)
- 6 CR57号住居全景 (南西から)
- 7 CR57号住居掘り方全景 (南西から)
- 8 CR57号住居土層断面B-B' (南東から)
- P L 44-1 1 A区1号址全景 (南西から)
- 2 A区1号址遺物出土状況 (西から)
- 3 A区1号址遺物出土状況 (南東から)
- 4 C区2号址全景 (西から)
- 5 C区2号址地土層断面 (南西から)
- 6 C区6号土坑遺物出土状況 (南西から)
- 7 CR1号銅水皿全景 (南西から)
- 8 CR1号銅水皿遺物出土状況 (南西から)
- P L 45-1 1 A区1号住居全景 (南西から)
- 2 A区1号住居掘り方全景 (南西から)
- 3 A区1号住居土層断面B-B' (南から)
- 4 B区2号住居土層断面A-A' (北東から)
- 5 B区3号住居全景 (南西から)
- 6 B区3号住居電線全景 (南西から)
- 7 B区3号住居掘り方全景 (南西から)
- 8 B区3号住居電線全景 (南西から)
- P L 46-1 1 B区4号住居全景 (南西から)
- 2 B区4号住居掘り方全景 (南から)
- 3 B区5号住居遺物出土状況 (北西から)
- 4 B区5号住居掘り方土層断面A-A' (北西から)
- 5 B区10号住居遺物出土状況 (南西から)
- 6 B区10号住居柱穴2遺物出土状況 (南西から)
- 7 B区10号住居電線全景 (南西から)
- 8 B区10号住居電線掘り方土層断面F-F' (南西から)
- P L 47-1 1 B区13号住居掘り方全景 (南東から)
- 2 B区13号住居土層断面D-B' (北から)
- 3 B区16号住居全景 (北東から)
- 4 B区16号住居ピット1土層断面 (南東から)
- 5 CR区3号住居全景 (南東から)
- 6 CR区3号住居電線全景 (南東から)
- 7 CR区3号住居遺物出土状況 (南東から)
- 8 CR区3号住居電線土層断面C-C' (南西から)
- P L 48-1 1 CR区9号住居全景 (南西から)
- 2 CR区9号住居掘り方全景 (南西から)
- 3 CR区9号住居電線全景 (南西から)
- 4 CR区9号住居電線全景 (南西から)
- 5 CR区9号住居遺物出土状況 (南東から)
- 6 CR13号住居全景 (西から)
- 7 CR13号住居電線全景 (西から)
- 8 CR13号住居掘り方全景 (西から)
- P L 49-1 1 CR14号住居全景 (南西から)
- 2 CR14号住居遺物出土状況 (南西から)
- 3 CR14号住居電線全景 (南西から)
- 4 CR14号住居遺物出土状況 (南西から)
- 5 CR14号住居遺物出土状況 (南西から)
- 6 CR14号住居遺物出土状況 (西から)
- 7 CR14号住居遺物出土状況 (西から)
- 8 CR14号住居遺物出土状況 (西から)
- P L 50-1 1 CR18号住居遺物出土状況 (南東から)
- 2 CR18号住居全景 (南東から)
- 3 CR18号住居電線全景 (南東から)
- 4 CR18号住居土層断面A-A' (南東から)
- 5 CR18号住居遺物出土状況 (東から)
- 6 CR18号住居遺物出土状況 (北東から)
- 7 CR38号住居全景 (南西から)
- 8 CR38号住居電線全景 (南西から)
- P L 51-1 1 CR42号住居全景 (南東から)
- 2 CR42号住居遺物出土状況 (南西から)
- 3 CR44号住居全景 (西から)
- 4 CR44号住居電線全景 (南西から)
- 5 CR62号住居全景 (南東から)
- 6 CR62号住居電線全景 (南東から)
- 7 CR65号住居全景 (北西から)
- 8 CR65号住居遺物出土状況 (南西から)
- P L 52-1 1 CR55号住居全景 (南東から)
- 2 CR55号住居掘り方全景 (南東から)
- 3 CR55号住居遺物出土状況 (南東から)
- 4 CR55号住居電線掘り方土層断面G-G' (南西から)
- 5 CR55号住居遺物出土状況 (南東から)
- 6 CR55号住居遺物出土状況 (南西から)
- 7 CR55号住居遺物出土状況 (南西から)
- 8 CR55号住居柱穴2掘り方 (南から)
- P L 53-1 1 A区6号住居遺物出土状況 (北西から)
- 2 A区6号住居全景 (北西から)
- 3 A区6号住居遺物出土状況 (北西から)
- 4 A区6号住居掘り方全景 (北西から)
- 5 A区6号住居電線全景 (北西から)
- P L 54-1 1 CR区7号住居全景 (南西から)
- 2 CR区7号住居掘り方全景 (西から)
- 3 CR区7号住居電線全景 (西から)
- 4 CR区7号住居電線土層断面B-B' (南から)
- 5 CR区7号住居遺物出土状況 (西から)
- 6 B区12号住居電線全景 (南西から)
- 7 B区12号住居掘り方全景 (南から)
- 8 CR23号住居全景 (西から)
- P L 55-1 1 CR23号住居電線掘り方土層断面D-D' (北西から)
- 2 CR23号住居掘り方全景 (北西から)
- 3 CR41号住居全景 (西から)
- 4 CR41号住居遺物出土状況 (南東から)
- 5 CR41号住居掘り方全景 (南から)
- 6 CR41号住居遺物出土状況 (南から)
- 7 CR63号住居電線全景 (北西から)
- 8 CR63号住居掘り方全景 (北西から)
- P L 56-1 1 CR71号住居全景 (南西から)
- 2 CR71号住居電線全景 (南西から)
- 3 CR71号住居掘り方全景 (南西から)

- 4 C区71号住居遺物出土状況 (北西から)
- 5 A区23号溝全景 (南から)
- 6 A区23号溝遺物出土状況 (南西から)
- 7 A区23号溝全景 (北から)
- 8 A区23号溝土層断面A-A' (南西から)
- P L 57-1 A区2号住居全景 (西から)
- 2 A区2号住居掘り方全景 (西から)
- 3 A区2号住居土層断面 (西から)
- 4 A区3号住居全景 (西から)
- 5 A区3号住居礎全景 (南西から)
- 6 A区3号住居貯蔵穴全景 (南から)
- 7 A区7号住居全景 (西から)
- 8 A区7号住居掘り方全景 (西から)
- P L 58-1 A区7号住居遺物出土状況 (西から)
- 2 A区7号住居遺物出土状況 (東から)
- 3 A区7号住居遺物出土状況 (東から)
- 4 B区0号住居掘り方全景 (南西から)
- 5 B区1号住居全景 (南から)
- 6 B区1号住居礎全景 (南西から)
- 7 B区7号住居全景 (北西から)
- 8 B区7号住居掘り方全景 (北西から)
- P L 59-1 B区8号住居全景 (西から)
- 2 B区8号住居掘り方全景 (西から)
- 3 B区8号住居遺物出土状況 (西から)
- 4 B区8号住居遺物出土状況 (東から)
- 5 B区9号住居全景 (西から)
- 6 B区9号住居遺物出土状況 (北西から)
- 7 B区9号住居掘り方全景 (西から)
- 8 B区9号住居土層断面A-A' (西から)
- P L 60-1 B区11号住居全景 (南西から)
- 2 B区11号住居礎全景 (南西から)
- 3 B区14号住居全景 (南西から)
- 4 B区14号住居礎全景 (南西から)
- 5 B区14号住居掘り方全景 (南西から)
- 6 B区14号住居遺物出土状況 (南東から)
- 7 B区14号住居遺物出土状況 (南から)
- 8 B区14号住居遺物出土状況 (南東から)
- P L 61-1 B区15号住居全景 (南西から)
- 2 B区15号住居遺物出土状況 (南西から)
- 3 B区15号住居礎全景 (南西から)
- 4 B区15号住居掘り方遺物出土状況 (南西から)
- 5 B区17号住居全景 (西から)
- 6 B区17号住居礎全景 (西から)
- 7 C区8号住居全景 (西から)
- 8 C区8号住居礎全景 (西から)
- P L 62-1 C区5号住居全景 (南西から)
- 2 C区5号住居掘り方全景 (南西から)
- 3 C区5号住居礎全景 (南西から)
- 4 C区5号住居礎掘り方全景 (南西から)
- 5 C区10号住居全景 (西から)
- 6 C区10号住居掘り方全景 (西から)
- 7 C区10号住居全景 (西から)
- 8 C区10号住居礎全景 (西から)
- P L 63-1 C区20号住居全景 (西から)
- 2 C区20号住居炭化物出土状況 (西から)
- 3 C区20号住居礎全景 (西から)
- 4 C区20号住居炭化物出土状況 (南から)
- 5 C区20号住居掘り方全景 (西から)
- P L 64-1 C区28号住居全景 (北西から)
- 2 C区28号住居礎全景 (北西から)
- 3 C区28号住居掘り方全景 (北西から)
- 4 C区28号住居貯蔵穴土層断面 (北西から)
- 5 C区28号住居遺物出土状況 (北西から)
- 6 C区31号住居全景 (南西から)
- 7 C区31号住居遺物出土状況 (南東から)
- 8 C区31号住居遺物出土状況 (南東から)
- P L 65-1 C区33号住居全景 (南西から)
- 2 C区33号住居遺物出土状況 (南西から)
- 3 C区33号住居掘り方土層断面B-B' (南東から)
- 4 C区36号住居全景 (南西から)
- 5 C区36号住居礎全景 (南西から)
- 6 C区36号住居礎土層断面C-C' (南東から)
- 7 C区36号住居礎掘り方土層断面D-D' (南西から)
- 8 C区36・40号住居掘り方全景 (南西から)
- P L 66-1 C区45号住居全景 (北西から)
- 2 C区45号住居礎全景 (北西から)
- 3 C区45号住居掘り方全景 (北西から)
- 4 C区45号住居礎土層断面D-D' (北西から)
- 5 C区52号住居全景 (西から)
- 6 C区52号住居礎全景 (西から)
- 7 C区52号住居掘り方 (西から)
- 8 C区52号住居貯蔵穴土層断面E-E' (南から)
- P L 67-1 C区56号住居全景 (西から)
- 2 C区56号住居礎全景 (西から)
- 3 C区56号住居北東部趾部部分 (西から)
- 4 C区56号住居遺物出土状況 (東から)
- 5 C区60号住居全景 (西から)
- 6 C区60号住居掘り方全景 (西から)
- 7 C区64号住居全景 (西から)
- 8 C区64号住居礎全景 (西から)
- P L 68-1 C区67号住居全景 (南東から)
- 2 C区67号住居礎全景 (南東から)
- 3 C区67号住居礎全景 (南東から)
- 4 C区67号住居掘り方全景 (南東から)
- 5 C区67号住居礎全景 (南東から)
- P L 69-1 C区67号住居遺物出土状況 (南東から)
- 2 C区67号住居遺物出土状況 (南東から)
- 3 C区67号住居遺物出土状況 (南東から)
- 4 C区67号住居遺物出土状況 (南東から)
- 5 C区67号住居遺物出土状況 (南東から)
- 6 C区67号住居遺物出土状況 (南東から)
- 7 C区67号住居遺物出土状況 (南東から)
- 8 C区67号住居礎掘り方全景 (南東から)
- P L 70-1 C区74号住居全景 (西から)
- 2 C区74号住居礎全景 (西から)
- 3 C区74号住居掘り方全景 (南西から)
- 4 C区74号住居礎掘り方全景 (西から)
- 5 C区74号住居貯蔵穴全景 (西から)
- 6 C区79号住居全景 (西から)
- 7 C区79号住居土層断面A-A' (南西から)
- 8 C区79号住居掘り方全景 (西から)
- P L 71-1 C区1号住居全景 (東面) (北西から)
- 2 C区1号住居礎土層断面C-C' (南西から)
- 3 C区1号住居礎全景 (北西から)
- 4 C区1号住居礎掘り方全景 (北西から)
- 5 C区22号住居全景 (西から)
- 6 C区22号住居遺物出土状況 (西から)
- 7 C区22号住居掘り方全景 (西から)
- 8 C区22号住居遺物出土状況 (西から)
- P L 72-1 C区30号住居掘り方全景 (北西から)
- 2 C区30号住居礎全景 (北西から)
- 3 C区30号住居貯蔵穴全景 (北西から)
- 4 C区35号住居遺物全景 (西から)

- 5 C区35号住居遺物出土状況 (南から)
- 6 C区35号住居竈全景 (西から)
- 7 C区35号住居掘り方全景 (南から)
- 8 C区35号住居竈掘り方全景 (西から)
- P.L73-1 C区36号住居全景 (西から)
- 2 C区36号住居掘り方全景 (南から)
- 3 C区36号住居竈土層断面C-C' (南から)
- 4 C区36号住居貯蔵穴土層断面 (西から)
- 5 C区37号住居全景 (西から)
- 6 C区37号住居竈全景 (西から)
- 7 C区37号住居貯蔵穴土層断面E-E' (北西から)
- 8 C区37号住居掘り方土層断面A-A' (西から)
- P.L74-1 C区40号住居全景 (西から)
- 2 C区40号住居竈全景 (西から)
- 3 C区39・40号住居掘り方土層断面A-A' (西から)
- 4 C区40号住居掘り方遺物出土状況 (東から)
- 5 C区40号住居全景 (西から)
- 6 C区40号住居竈前遺物出土状況 (西から)
- 7 C区40号住居竈前遺物出土状況 (西から)
- 8 C区40号住居貯蔵穴遺物出土状況 (西から)
- P.L75-1 C区47号住居全景 (北西から)
- 2 C区47号住居竈全景 (北西から)
- 3 C区47号住居掘り方全景 (北西から)
- 4 C区47号住居貯蔵穴全景 (北西から)
- 5 C区48号住居全景 (北西から)
- 6 C区48・49号住居掘り方全景 (北西から)
- 7 C区51号住居全景 (北西から)
- 8 C区51号住居竈全景 (北西から)
- P.L76-1 C区54号住居全景 (北西から)
- 2 C区54号住居竈全景 (北西から)
- 3 C区54号住居掘り方全景 (北西から)
- 4 C区61号住居全景 (西から)
- 5 C区61号住居遺物出土状況 (北から)
- 6 C区61号住居竈全景 (西から)
- 7 C区61号住居遺物出土状況 (北から)
- 8 C区61号住居掘り方土層断面B-B' (南から)
- P.L77-1 C区66号住居全景 (西から)
- 2 C区66号住居竈全景 (西から)
- 3 C区66号住居掘り方全景 (西から)
- 4 C区66号住居竈全景 (西から)
- 5 C区68号住居全景 (南西から)
- 6 C区68号住居竈全景 (南西から)
- 7 C区68号住居掘り方全景 (南西から)
- 8 C区68号住居竈掘り方全景 (南西から)
- P.L78-1 C区70号住居全景 (北西から)
- 2 C区70号住居竈全景 (北西から)
- 3 C区70号住居掘り方土層断面 (北から)
- 4 C区70号住居竈掘り方全景 (北西から)
- 5 C区72号住居全景 (南西から)
- 6 C区72号住居遺物出土状況 (東から)
- 7 C区72号住居竈1全景 (北西から)
- 8 C区72号住居竈2全景 (北西から)
- P.L79-1 C区75号住居全景 (西から)
- 2 C区75号住居竈全景 (西から)
- 3 C区75号住居掘り方全景 (西から)
- 4 C区76号住居全景 (南西から)
- 5 C区76号住居竈全景 (南西から)
- 6 C区76号住居竈全景 (南西から)
- 7 C区76号住居竈掘り方土層断面D-D' (南西から)
- 8 C区76号住居掘り方全景 (南西から)
- P.L80-1 C区66・67・68・76号住居全景 (南東から)
- 2 C区76号住居「神功開寶」出土状況 (西から)
- 3 C区76号住居「神功開寶」出土状況 (西から)
- 4 C区76号住居遺物出土状況 (北西から)
- 5 C区76号住居遺物出土状況 (南から)
- P.L81-1 C区78号住居全景 (西から)
- 2 C区78号住居全景 (北から)
- 3 C区78号住居竈全景 (西から)
- 4 C区78号住居掘り方全景 (西から)
- 5 B区6号住居掘り方全景 (南西から)
- 6 C区50号住居掘り方全景 (西から)
- 7 C区1号竈立柱建物全景 (南から)
- 8 C区2号竈立柱建物全景 (南から)
- P.L82-1 C区3号竈立柱建物全景 (南から)
- 2 C区4号竈立柱建物全景 (西から)
- 3 C区地割れ出土状況 (南西から)
- 4 C区地割れ土層断面 (北東から)
- 5 C区67号住居周辺地割れ出土状況 (南西から)
- 6 C区地割れ土層断面 (西から)
- P.L83-1 A区2号竈立柱建物全景 (南から)
- 2 B区1号竈立柱建物全景 (北西から)
- 3 A区1号井戸全景 (南東から)
- 4 A区1号井戸土層断面 (南東から)
- 5 A区2号井戸全景 (北東から)
- 6 A区2号井戸土層断面 (南西から)
- 7 A区3号井戸全景 (南から)
- 8 A区3号井戸土層断面 (南から)
- P.L84-1 A区5号井戸全景 (東から)
- 2 A区5号井戸土層断面 (南から)
- 3 A区6号井戸全景 (東から)
- 4 A区6号井戸土層断面 (南東から)
- 5 B区1号井戸全景 (西から)
- 6 B区2号井戸全景 (南から)
- 7 B区3号井戸全景 (南西から)
- 8 B区3号井戸下半部出土状況 (南西から)
- P.L85-1 B区4号井戸全景 (南西から)
- 2 B区4号井戸竈出土状況 (西から)
- 3 B区4号井戸土層断面 (南から)
- 4 C区1号井戸全景 (東から)
- 5 C区1号井戸土層断面 (北西から)
- 6 C区3号井戸全景 (南から)
- 7 C区4号井戸土層断面 (南から)
- P.L86-1 A区12号溝東半部分全景 (南東から)
- 2 A区12号溝土層断面 (南東から)
- 3 A区12号溝石組み検出状況 (北東から)
- 4 A区12号溝石組み検出状況 (南から)
- 5 A区12号溝遺物出土状況 (南西から)
- 6 A区12号溝遺物出土状況 (南西から)
- 7 A区12号溝遺物出土状況 (南西から)
- P.L87-1 A区12号溝西半部分全景 (北西から)
- 2 A区12号溝西半部分近接 (北東から)
- 3 A区12号溝西半部分近接 (南東から)
- 4 A区13号溝全景 (南東から)
- 5 A区13号溝土層断面 (南東から)
- 6 A区14号溝全景 (南東から)
- 7 A区14号溝土層断面 (東から)
- P.L88-1 A区24号溝全景 (北東から)
- 2 A区24号溝土層断面 (南西から)
- 3 A区26号溝全景 (北東から)
- 4 A区26号溝土層断面A-A' (南東から)
- 5 A区27号溝土層断面A-A' (北から)
- 6 A区29号溝全景 (北西から)

- 7 A区29号溝土層断面A-A' (東から)
- P.L.89-1 A区北半部分全景 (南から)
- 2 A区北半部分全景 (西から)
- 3 A区北半部分全景 (西から)
- P.L.90-1 A区15・16号溝全景 (南から)
- 2 A区15・16号溝全景 (北から)
- 3 A区15・16号溝南半部分全景 (南から)
- 4 A区15・16号溝土層断面B-B' (南から)
- 5 A区15・16号溝土層断面C-C' (北から)
- 6 A区18・21号溝全景 (西から)
- 7 A区21号溝土層断面 (東から)
- P.L.91-1 A区18~22号溝全景 (南から)
- 2 A区18・21号溝全景 (東から)
- 3 A区19・20号溝全景 (西から)
- 4 A区18号溝土層断面 (西から)
- 5 A区19号溝土層断面A-A' (東から)
- 6 A区22号溝全景 (東から)
- 7 A区20号溝土層断面 (東から)
- 8 A区22号溝土層断面 (東から)
- P.L.92-1 A区22・25号溝全景 (南から)
- 2 A区25号溝土層断面 (南から)
- 3 B区1号溝西辺部分全景 (南西から)
- 4 B区1号溝北辺部分全景 (北西から)
- 5 B区1号溝土層断面 (南西から)
- 6 B区1号溝遺物出土状況 (南西から)
- P.L.93-1 B区2号溝西辺部分全景 (西から)
- 2 B区2号溝遺物出土状況 (南西から)
- 3 B区2・4・10・11号溝土層断面 (南西から)
- 4 B区4号溝西辺部分全景 (南西から)
- 5 B区4号溝北辺部分全景 (北西から)
- P.L.94-1 B区3号溝全景 (北東から)
- 2 B区3号溝土層断面 (南西から)
- 3 B区5号溝全景 (南西から)
- 4 B区6号溝全景 (北西から)
- 5 B区7~9号溝全景 (北西から)
- 6 B区8号溝全景 (北西から)
- P.L.95-1 B区13号溝全景 (南東から)
- 2 B区13号溝土層断面A-A' (北西から)
- 3 B区13号溝土層断面B-B' (北西から)
- 4 C区2号溝北半部分全景 (北東から)
- 5 C区2号溝北半部分全景 (南西から)
- P.L.96-1 C区1号溝東半部分全景 (北西から)
- 2 C区1号溝東半部分全景 (北西から)
- 3 C区1号溝土層断面 (南東から)
- 4 C区6号溝土層断面 (南東から)
- 5 C区7号溝土層断面 (南東から)
- 6 C区12号溝全景 (南西から)
- P.L.97-1 A区1号土坑土層断面 (南東から)
- 2 A区2号土坑全景 (南東から)
- 3 B区1号土坑全景 (西から)
- 4 B区2号土坑土層断面 (南から)
- 5 B区3号土坑全景 (南から)
- 6 B区3号土坑古銭出土状況 (西から)
- 7 B区7号土坑土層断面 (南西から)
- 8 B区8号土坑古銭出土状況 (南西から)
- P.L.98-1 BK11号土坑全景 (南から)
- 2 BK11号土坑土層断面 (南から)
- 3 BK12号土坑全景 (南西から)
- 4 BK12号土坑土層断面 (南西から)
- 5 BK14号土坑全景 (南東から)
- 6 BK14号土坑土層断面 (南西から)
- 7 C区4号土坑全景 (南東から)
- P.L.99-1 CK5号土坑全景 (西から)
- 2 CK7号土坑全景 (北東から)
- 3 CK8号土坑全景 (南西から)
- 4 CK9号土坑全景 (南西から)
- 5 CK10号土坑全景 (南から)
- 6 CK11号土坑全景 (南から)
- 7 CK12号土坑全景 (南から)
- 8 CK13号土坑全景 (南東から)
- P.L.100-1 CK14号土坑全景 (南から)
- 2 CK15号土坑全景 (西から)
- 3 CK20号土坑土層断面 (西から)
- 4 CK21号土坑土層断面 (南東から)
- 5 CK23号土坑土層断面 (南から)
- 6 CK24号土坑土層断面 (南東から)
- 7 CK28号土坑全景 (南から)
- 8 CK29号土坑土層断面 (南西から)
- P.L.101-1 CK30号土坑全景 (南から)
- 2 CK32号土坑全景 (北から)
- 3 CK3号址全景 (西から)
- 4 CK3号址掘り方全景 (南から)
- 5 CK区遺状遺構南東部分全景 (北東から)
- 6 CK区遺状遺構東西部分全景 (南東から)
- 7 CK区遺状遺構土層断面 (南西から)
- P.L.102-1 遺構外出土の縄文土器
- 2 遺構外出土の縄文土器
- P.L.103-1 遺構外出土の縄文土器
- 2 遺構外出土の縄文時代の石器
- P.L.104-1 遺構外出土の縄文時代の石器
- 2 CK11号住居出土遺物
- P.L.105 CK16号住居出土遺物
- P.L.106 CK19・26号住居出土遺物
- P.L.107 CK26・27・53・58号住居出土遺物
- P.L.108 CK59・73・77号住居出土遺物
- P.L.109 CK77・80号住居、CK1号址、
遺構外出土の弥生時代石器
- P.L.110-1 遺構外出土の弥生土器
- 2 遺構外出土の弥生土器
- P.L.111-1 遺構外出土の弥生土器
- 2 遺構外出土の弥生土器
- P.L.112 A区4号住居、C区4・6号住居出土遺物
- P.L.113 CK12号住居出土遺物
- P.L.114 CK15号住居出土遺物
- P.L.115 CK17・21・24・25・29号住居出土遺物
- P.L.116 CK34・43・57号住居、A区5号住居、CK6号
土坑、AK1号址、CK1号銅木椀、
古墳時代前・中期遺構外出土遺物
- P.L.117 BK2・3・4号住居出土遺物
- P.L.118 BK4・5・10号住居出土遺物
- P.L.119 BK10号住居出土遺物
- P.L.120 CK3・9・13号住居出土遺物
- P.L.121 CK14号住居出土遺物
- P.L.122 CK14号住居出土遺物
- P.L.123 CK18・38・42・44号住居出土遺物
- P.L.124 CK55・62・65号住居出土遺物
- P.L.125 CK66号住居、A区6号住居出土遺物
- P.L.126 CK7・23・41号住居出土遺物
- P.L.127 CK63・71号住居、A区23号溝、古墳時代後期遺
構外、A区2・3・7号住居出土遺物
- P.L.128 A区7号住居、B区1・7・8・9号住居出土遺物
- P.L.129 BK9・11号住居出土遺物
- P.L.130 BK14・15・17号住居、C区5号住居出土遺物
- P.L.131 CK10・20号住居出土遺物

P L 132	CE区20号住居出土遺物	P L 144	CE区76・78号住居、奈良・平安時代遺構外、 A区2・3・6号井戸出土遺物
P L 133	CE区20・28・31・45号住居出土遺物	P L 145	B区1・2・3号井戸、CE区1・3号井戸出土遺物
P L 134	CE区33・39・52・56・60・64号住居出土遺物	P L 146	C区3・4号井戸、A区12・15号溝出土遺物
P L 135	CE区60・67号住居出土遺物	P L 147	A区15・18・19・22・28号溝、 B区1・2・8号溝、C区1号溝出土遺物
P L 136	CE区67・74・79号住居出土遺物	P L 148	C区1・2・5・6・8号溝、 B区3・8号土坑出土遺物
P L 137	CE区1・22号住居出土遺物	P L 149	B区8号土坑、CE区遺状遺構、 中・近世遺構外出土遺物
P L 138	CE区22・30・35号住居出土遺物	P L 150	中・近世遺構外出土遺物
P L 139	CE区36号住居出土遺物	P L 151	中・近世遺構外出土遺物
P L 140	CE区37・40・46号住居出土遺物		
P L 141	CE区47・49・51・54・61号住居出土遺物		
P L 142	CE区66・68・70号住居出土遺物		
P L 143	CE区72・75・76号住居出土遺物		



富田細田遺跡・富田宮下遺跡の位置と周辺の地形

PL2 富田細田遺跡・富田宮下遺跡低地部分



1 富田細田遺跡全景(南から)



2 富田宮下遺跡A区全景(北から)




1 細田遺跡A区の調査洪水層検出状況(南東から)



2 細田遺跡B区2号トレンチの調査(南から)



3 細田遺跡C区南部分の土層断面(北東から)



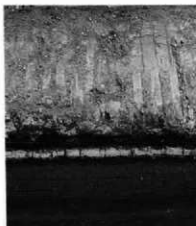
4 細田遺跡C区西部分の土層断面(南東から)



5 細田遺跡D区の調査(西から)



6 細田遺跡D区北部分の土層断面(南から)



7 細田遺跡E区北部分の土層断面(南から)



8 細田遺跡E区北部分の土層断面(南から)

PL4 富田細田遺跡・富田宮下遺跡低地部分



1 細田遺跡 C区洪水層下水田北部分検出状況(南から)



2 細田遺跡 C区洪水層下水田中央から南部分検出状況(南から)



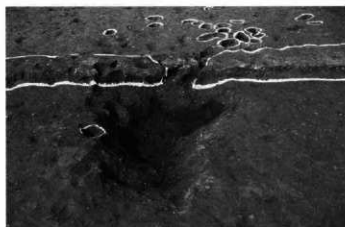
1 細田遺跡C区洪水層下水田北東部分検出状況(東から)



2 細田遺跡C区洪水層下水田北東部分検出状況(南から)



3 細田遺跡C区洪水層下水田耕作痕(南から)



4 細田遺跡C区洪水層下水田15区画水口(南から)



5 細田遺跡C区洪水層下水田水口(南から)



6 細田遺跡C区洪水層下水田水口(南から)



7 細田遺跡C区6号溝(東から)




1 細田遺跡C区6号溝土層断面(南西から)

PL6 富田細田遺跡・富田宮下遺跡低地部分



1 細田遺跡C区7号溝(南から)



2 細田遺跡C区7号溝土層断面(南から)



3 細田遺跡C区8号溝(西から)



4 細田遺跡C区8号溝(西から)




5 細田遺跡C区9号溝(西から)



6 細田遺跡C区11号溝(西から)



7 細田遺跡C区12号溝(東から)



8 細田遺跡C区13号溝(南から)



1 細田遺跡C区10号溝(西から)



2 細田遺跡C区10号溝遺物検出状況(西から)




3 細田遺跡C区10号溝土層断面(西から)



4 細田遺跡C区14号溝(南から)



5 細田遺跡C区15号溝(東から)



6 細田遺跡C区1号土坑(南から)



7 細田遺跡C区4号土坑(南から)


PL8 高田細田遺跡・富田宮下遺跡低地部分



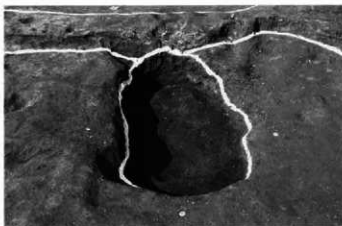
1 細田遺跡C区2号土坑(東から)



2 細田遺跡C区2号土坑土層断面(東から)



3 細田遺跡C区5号土坑(南から)



4 細田遺跡C区6号土坑(南から)



5 細田遺跡E区1~3号・5号溝(北から)



6 細田遺跡E区1号土坑(西から)



7 細田遺跡E区1・2号溝土層断面(南から)



1 細田遺跡E区3号溝(南から)



2 細田遺跡E区3号溝土層断面(北東から)



3 細田遺跡E区4号溝(南西から)



4 細田遺跡E区4号溝土層断面(北東から)



5 細田遺跡E区5号溝(北から)



6 細田遺跡E区As-B下水田耕土下調査状況(東から)



7 細田遺跡E区As-B下水田耕土下土層出土状況(南から)



8 細田遺跡E区畠土層断面(南から)

PL10 富田細田遺跡・富田宮下遺跡低地部分



1 細田遺跡E区畠検出状況(北から)



2 細田遺跡E区畠検出状況(北から)



3 細田遺跡E区34N-11グリッド周辺噴砂検出状況(西から)



4 細田遺跡E区34N-11グリッド周辺噴砂検出状況(南から)



5 細田遺跡C区As-B下水田18・26区畠群検出状況(東から)



6 細田遺跡C区As-B下水田32・40区畠群検出状況(西から)



1 細田遺跡C区As-B下水田北部分検出状況(南から)



2 細田遺跡C区As-B下水田中央から南部分検出状況(南から)

PL12 富田細田遺跡・富田宮下遺跡低地部分




1 細田遺跡C区As-B下水田17区画周辺検出状況(南から)



2 細田遺跡C区As-B下水田31区画周辺検出状況(西から)



3 細田遺跡C区As-B下水田43・44区画水口(南から)



4 細田遺跡C区As-B下水田40区画水口(南から)



5 細田遺跡E区As-B下水田検出状況



6 細田遺跡E区As-B下水田検出状況(西から)



7 宮下遺物A区As-B下水田検出状況(南から)



8 宮下遺物A区As-B下水田検出状況(北から)



1 細田遺跡C区5号溝(南から)



2 細田遺跡C区調査風景



3 細田遺跡C区1号掘立柱建物(北から)



4 細田遺跡C区1号掘立柱建物柱穴2古銭出土状況(北から)



5 細田遺跡C区1~3号溝(南から)



6 細田遺跡C区1~3号溝(北から)



7 細田遺跡C区1号~3号溝(南から)



8 細田遺跡C区1号~3号溝磔出土状況(北から)

PL14富田細田遺跡・富田宮下遺跡低地部分



1 細田遺跡C区1号~3号溝掘出土状況(東から)



2 細田遺跡C区3号溝古銭出土状況(南から)



3 細田遺跡C区1号~3号溝土層断面(南から)



4 細田遺跡C区1号~3号溝土層断面(南から)



5 宮下A区溝検出状況(東から)



1 宮下A区1号・2号溝(西から)



2 宮下A区1号・2号溝(南から)



3 宮下A区3号溝(西から)



4 宮下A区1号溜井(北から)



5 宮下A区2号溜井(北から)

PL16 富田細田遺跡・富田宮下遺跡低地部分



細C区水田-1




細E区1土坑-1



細E区3溝-1



細E区5溝-1




細平外-1



細平外-3



細平外-2



細平外-6



細平外-7



細平外-4



細平外-5



細平外-8



細平外-9



細平外-10




細平外-11



細C区10溝-1

細C区洪水層下水田・10号溝、E区1号土坑・3号・5号溝、平安時代以前遺構外出土遺物



細田C区1号掘立柱建物・1号溝出土遺物

PL18 富田細田遺跡・富田宮下遺跡低地部分




細C区1溝-14



細C区1溝-7



細C区1溝-15



細C区1溝-21



細C区1溝-16



細C区1溝-18



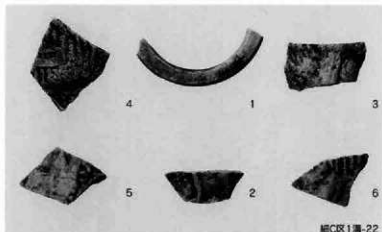
細C区1溝-19



細C区1溝-20



細C区1溝-17



細C区1溝-22



細C区1溝-23



細C区1溝-27



細C区1溝-26



細C区1溝-29



細C区1溝-25



細C区1溝-24



細C区1溝-28




細C区1溝-31



細C区1溝-30


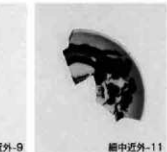
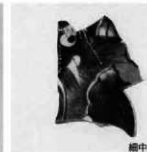






細C区1溝-32



細田C区1号・3号溝、宮下A区1号溜井出土遺物


PL20富田細田遺跡・富田宮下遺跡低地部分



宮下A区1号濶井・1号溝、細田遺構外出土の遺物



1 C区遺構検出状況(北西から)



2 C区遺構検出状況(南から)



3 C区遺構検出状況(南から)



1 B区6号土坑全景(北西から)



3 B区4号土坑全景(南西から)



4 B区4号土坑土層断面(南西から)



2 B区6号土坑土層断面(南東から)



5 B区9号土坑全景(南東から)



6 B区15号土坑全景(南東から)



7 B区15号土坑土層断面(南東から)



1 B区13号土坑全景(南東から)



2 B区13号土坑土層断面(南東から)



3 B区17号土坑全景(南東から)



4 B区16号土坑全景(南東から)



5 B区18号土坑全景(南西から)




6 B区18号土坑土層断面(南東から)

PL24 富田宮下遺跡台地部分



1 B区19号土坑全景(南東から)



2 B区20号土坑全景(南西から)



3 B区24号土坑全景(南東から)



4 B区23号土坑全景(南西から)




5 C区33号土坑土層断面(南西から)



6 C区33号土坑全景(北東から)



1 C区11号住居全景(南西から)



2 C区11号住居遺物出土状況(南西から)



3 C区11号住居遺物出土状況(南西から)



4 C区16号住居全景(南西から)



5 C区16号住居掘り方全景(南西から)

PL26 富田宮下遺跡台地部分



1 C区16号住居土層断面(南から)




2 C区19号住居全景(南東から)



3 C区19号住居土層断面A-A'(南から)



4 C区19号住居掘り方全景(南東から)



5 C区26号住居全景(南東から)




1 C区26号住居As-C堆積状況(南東から)



2 C区26号住居As-C除去状況(南東から)




3 C区26号住居遺物出土状況(南東から)



4 C区26号住居炉全景(南東から)



5 C区27号住居全景(北東から)



6 C区27号住居全景(北東から)



7 C区27号住居As-C堆積状況(北東から)



8 C区27号住居土層断面A-A'(南東から)



1 C区53号住居全景(東から)



2 C区53号住居掘り方全景(東から)



3 C区53号住居炉全景(東から)



4 C区53号住居遺物出土状況(東から)




5 C区53号住居遺物出土状況(東から)



6 C区53号住居遺物出土状況(東から)




7 C区53号住居貯蔵穴土層断面(南から)



8 C区58号住居全景(南から)



1 C区58号住居炉1遺物出土状況(南から)



2 C区58号住居炉2全景(南から)



3 C区59号住居遺物出土状況(南西から)



4 C区59号住居掘り方全景(南東から)



5 C区59号住居遺物出土状況(南東から)



6 C区59号住居遺物出土状況(南西から)



7 C区59号住居遺物出土状況(南西から)



8 C区59号住居遺物出土状況(南西から)

PL30 富田宮下遺跡台地部分




1 C区73号住居全景(東から)



2 C区73号住居掘り方全景(東から)



3 C区73号住居As-C堆積状況(東から)



4 C区73号住居炭化物検出状況(西から)



5 C区73号住居土層断面A-A'(西から)




6 C区73号住居貯蔵穴土層断面(東から)



7 C区73号住居炉全景(南から)



8 C区73号住居炉遺物出土状況(南から)



1 C区77号住居全景(北東から)



2 C区77号住居As-C堆積状況(北東から)



3 C区77号住居土層断面A-A'(南東から)



4 C区77号住居土層断面A-A'(南東から)



5 C区77号住居土層断面A-A'(南東から)




1 C区77号住居遺物出土状況(南東から)




2 C区77号住居遺物出土状況(東から)



3 C区77号住居遺物出土状況(南東から)



4 C区77号住居盛り方全景(北東から)



5 C区77号住居炉全景(東から)



1 C区77号住居遺物出土状況(南東から)



2 C区77号住居遺物出土状況(北西から)



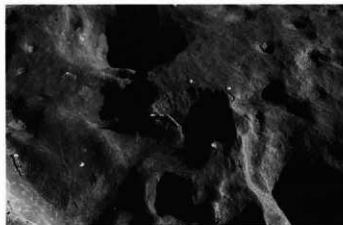
3 C区77号住居遺物出土状況(北東から)



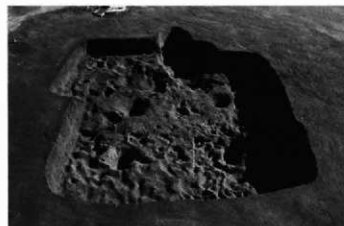
4 C区77号住居As-C下遺物出土状況(南から)



5 C区80号住居全景(南西から)



6 C区80号住居炉遺物出土状況(南西から)

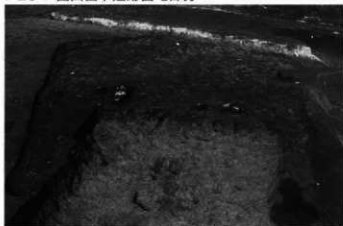


7 C区80号住居掘り方全景(南西から)




8 C区1号址焼土・灰出土状況(南西から)

PL34 高田宮下遺跡台地部分



1 A区4号住居全景(南東から)



2 A区4号住居掘り方全景(南東から)



3 A区5号住居掘り方全景(南東から)



4 A区5号住居遺物出土状況(南東から)



5 C区4号住居全景(南西から)



6 C区4号住居掘り方全景(南西から)



7 C区4号住居土層断面A-A'(南東から)



8 C区4号住居炉土層断面(南東から)



1 C区4号住居全景(南西から)



2 C区4号住居柱穴3遺物出土状況(北東から)



3 C区4号住居柱穴1遺物出土状況(北東から)




4 C区4号住居貯蔵穴遺物出土状況(南東から)




5 C区4号住居貯蔵穴土層断面(南東から)


PL36 富田宮下遺跡台地部分



1 C区6号住居全景(北西から)



2 C区6号住居掘り方全景(北西から)



3 C区6号住居柱穴2(南東から)



4 C区6号住居掘り方ピット1内掘出土状況(北東から)



5 C区12号住居全景(南西から)



1 C区12号住居土層断面A-A' (南西から)



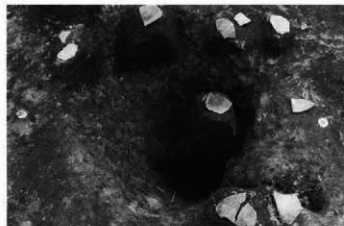
2 C区12号住居掘り方全景 (南西から)



3 C区12号住居炉遺物出土状況 (南西から)




4 C区12号住居柱穴1遺物出土状況 (南西から)




5 C区12号住居柱穴4遺物出土状況 (南西から)



6 C区12号住居貯蔵穴土層断面 (南西から)



7 C区12号住居柱穴3遺物出土状況 (南西から)



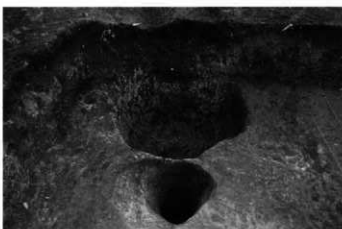
8 C区12号住居貯蔵穴遺物出土状況 (南西から)



1 C区15号住居全景(南東から)



2 C区15号住居掘り方全景(南東から)




3 C区15号住居貯蔵穴全景(北西から)



4 C区15号住居柱穴3遺物出土状況(南西から)



5 C区15号住居ビット1土層断面(南東から)



1 C区17号住居全景(南から)




2 C区17号住居遺物出土状況(北から)



3 C区17号住居掘り方全景(南から)



4 C区17号住居炉全景(北東から)



5 C区21号住居全景(北西から)



6 C区21号住居掘り方全景(北西から)



7 C区24号住居全景(南西から)

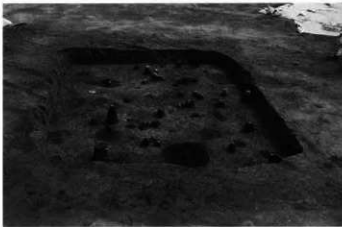


8 C区24号住居炉全景(南から)

PL40 富田宮下遺跡台地部分



1 C区25号住居全景(西から)




2 C区25号住居全景(西から)



3 C区25号住居遺物出土状況(北西から)



4 C区25号住居掘り方全景(西から)




5 C区25号住居炉全景(南から)




6 C区25号住居土坑1遺物出土状況(西から)



7 C区25号住居貯蔵穴全景(南西から)



8 C区25号住居柱穴1遺物出土状況(南西から)



1 C区29号住居全景(西から)



2 C区29号住居遺物出土状況(西から)




3 C区29号住居遺物出土状況(西から)



4 C区29号住居遺物出土状況(東から)



5 C区29号住居土層断面A-A'(西から)




6 C区29号住居掘り方全景(西から)



7 C区29号住居炉1土層断面F-F'(南から)




8 C区29号住居炉2土層断面G-G'(南東から)



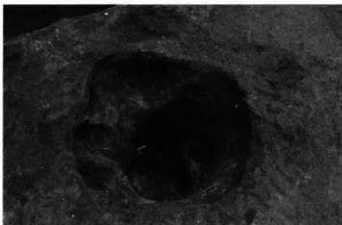
1 C区34号住居全景(南東から)



2 C区34号住居掘り方土層断面B-B'(南から)




3 C区34号住居貯蔵穴2全景(南東から)




4 C区34号住居貯蔵穴1全景(南西から)




5 C区34号住居炉土層断面(南から)



6 C区43号住居全景(南東から)



7 C区43号住居炉1全景(南東から)




8 C区43号住居炉1土層断面(西から)



1 C区43号住居炉2全景(南東から)




2 C区43号住居炉2土層断面(南東から)



3 C区43号住居炉3全景(南東から)



4 C区43号住居炉3土層断面(南東から)



5 C区43号住居掘り方全景(南東から)



6 C区57号住居全景(南西から)



7 C区57号住居掘り方全景(南西から)



8 C区57号住居土層断面B-B'(南東から)

PL44 富田宮下遺跡台地部分



1 A区1号址全景(南西から)




2 A区1号址遺物出土状況(西から)




3 A区1号址遺物出土状況(南東から)



4 C区2号址全景(西から)



5 C区2号址焼土層断面(南西から)



6 C区6号土坑遺物出土状況(南西から)




7 C区1号倒木痕全景(南西から)



8 C区1号倒木痕遺物出土状況(南西から)



1 A区1号住居全景(南西から)



2 A区1号住居掘り方全景(南西から)



3 A区1号住居土層断面B-B' (南から)



4 B区2号住居土層断面A-A' (北東から)



5 B区3号住居全景(南西から)



6 B区3号住居全景(南西から)



7 B区3号住居掘り方全景(南西から)



8 B区3号住居全景(南西から)


PL46 富田宮下遺跡台地部分



1 B区4号住居全景(南西から)



2 B区4号住居掘り方全景(南から)




3 B区5号住居遺物出土状況(北西から)



4 B区5号住居掘り方土層断面A-A'(北西から)



5 B区10号住居遺物出土状況(南西から)




6 B区10号住居柱穴2遺物出土状況(南西から)



7 B区10号住居全景(南西から)



8 B区10号住居掘り方土層断面F-F'(南西から)



1 B区13号住居掘り方全景(南東から)




2 B区13号住居土層断面B-B' (北から)



3 B区16号住居全景(北東から)



4 B区16号住居ビット1土層断面(南東から)



5 C区3号住居全景(南東から)



6 C区3号住居略全景(南東から)



7 C区3号住居遺物出土状況(南東から)




8 C区3号住居土層断面C-C' (南西から)

PL48 富田宮下遺跡台地部分



1 C区9号住居全景(南西から)



2 C区9号住居掘り方全景(南西から)



3 C区9号住居竪全景(南西から)



4 C区9号住居竪全景(南西から)



5 C区9号住居遺物出土状況(南東から)



6 C区13号住居全景(西から)




7 C区13号住居竪全景(西から)



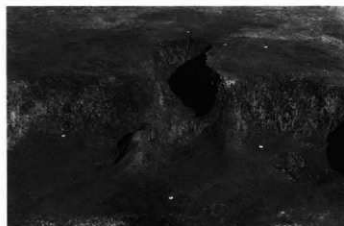
8 C区13号住居掘り方全景(西から)




1 C区14号住居全景(南西から)



2 C区14号住居遺物出土状況(南西から)



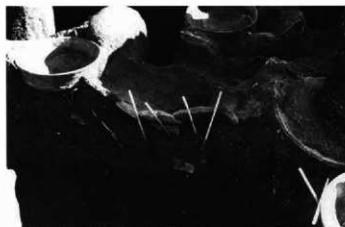
3 C区14号住居全景(南西から)



4 C区14号住居遺物出土状況(南西から)




5 C区14号住居遺物出土状況(南西から)



6 C区14号住居遺物出土状況(西から)



7 C区14号住居遺物出土状況(西から)




8 C区14号住居遺物出土状況(西から)



1 C区18号住居全景(南東から)



2 C区18号住居遺物出土状況(南東から)



3 C区18号住居遺物全景(南東から)



4 C区18号住居土層断面A-A'(南東から)



5 C区18号住居遺物出土状況(東から)



6 C区18号住居遺物出土状況(北東から)



7 C区38号住居全景(南西から)



8 C区38号住居遺物全景(南西から)



1 C区42号住居全景(南東から)




2 C区42号住居遺物出土状況(南西から)




3 C区44号住居全景(西から)



4 C区44号住居遺全景(南西から)



5 C区62号住居全景(南東から)



6 C区62号住居遺全景(南東から)




7 C区65号住居全景(北西から)



8 C区65号住居遺物出土状況(南西から)



1 C区55号住居全景(南東から)



2 C区55号住居掘り方全景(南東から)



3 C区55号住居遺物出土状況(南東から)



4 C区55号住居竪2掘り方土層断面G-G' (南西から)



5 C区55号住居遺物出土状況(南東から)



6 C区55号住居遺物出土状況(南西から)



7 C区55号住居遺物出土状況(南西から)



8 C区55号住居柱穴2掘り方(南から)



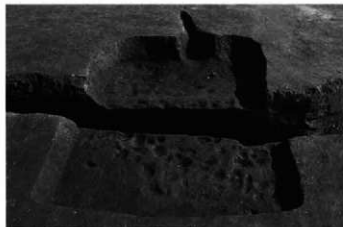
1 A区6号住居遺物出土状況(北西から)



2 A区6号住居全景(北西から)



3 A区6号住居遺物出土状況(北西から)



4 A区6号住居掘り方全景(北西から)



5 A区6号住居全景(北西から)

PL54 富田宮下遺跡台地部分



1 C区7号住居全景(南西から)



2 C区7号住居掘り方全景(西から)



3 C区7号住居掘り方全景(西から)



4 C区7号住居層断面B-B' (南から)



5 C区7号住居遺物出土状況(西から)



6 B区12号住居掘り方全景(南西から)




7 B区12号住居掘り方全景(南から)



8 C区23号住居掘り方全景(北西から)



1 C区23号住居竈掘り方土層断面D-D' (北西から)



2 C区23号住居掘り方全景(北西から)



3 C区41号住居全景(西から)



4 C区41号住居遺物出土状況(南東から)



5 C区41号住居掘り方全景(南から)



6 C区41号住居遺物出土状況(南から)



7 C区63号住居竈全景(北西から)




8 C区63号住居掘り方全景(北西から)

PL56 富田宮下遺跡台地部分



1 C区71号住居全景(南西から)



2 C区71号住居跡全景(南西から)



3 C区71号住居掘り方全景(南西から)



4 C区71号住居遺物出土状況(北西から)



5 A区23号溝全景(南から)



6 A区23号溝遺物出土状況(南西から)



7 A区23号溝全景(北から)




8 A区23号溝土層断面A-A'(南西から)




1 A区2号住居全景(西から)



2 A区2号住居掘り方全景(西から)



3 A区2号住居土層断面(西から)



4 A区3号住居全景(西から)



5 A区3号住居南西全景(南西から)




6 A区3号住居貯蔵穴全景(南から)



7 A区7号住居全景(西から)




8 A区7号住居掘り方全景(西から)




1 A区7号住居遺物出土状況(西から)



2 A区7号住居遺物出土状況(東から)



3 A区7号住居遺物出土状況(東から)



4 B区0号住居掘り方全景(南西から)



5 B区1号住居全景(南から)



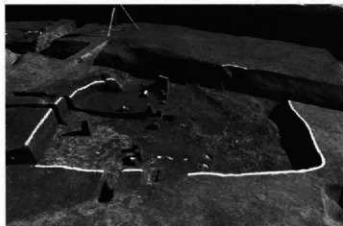
6 B区1号住居掘り方全景(南西から)



7 B区7号住居全景(北西から)



8 B区7号住居掘り方全景(北西から)



1 B区8号住居全景(西から)



2 B区8号住居掘り方全景(西から)



3 B区8号住居遺物出土状況(西から)



4 B区8号住居遺物出土状況(東から)



5 B区9号住居全景(西から)



6 B区9号住居遺物出土状況(北西から)



7 B区9号住居掘り方全景(西から)



8 B区9号住居土層断面A-A' (西から)

PL60 富田宮下遺跡台地部分



1 B区11号住居全景(南西から)



2 B区11号住居全景(南西から)



3 B区14号住居全景(南西から)



4 B区14号住居全景(南西から)




5 B区14号住居掘り方全景(南西から)




6 B区14号住居遺物出土状況(南東から)



7 B区14号住居遺物出土状況(南から)



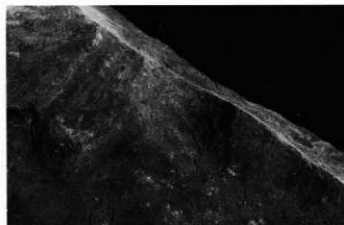
8 B区14号住居遺物出土状況(南東から)



1 B区15号住居全景(南西から)



2 B区15号住居遺物出土状況(南西から)



3 B区15号住居縄全景(南西から)



4 B区15号住居掘り方遺物出土状況(南西から)



5 B区17号住居全景(西から)




6 B区17号住居縄全景(西から)




7 C区8号住居全景(西から)



8 C区8号住居縄全景(西から)



1 C区5号住居全景(南西から)



2 C区5号住居掘り方全景(南西から)




3 C区5号住居掘全景(南西から)




4 C区5号住居掘り方全景(南西から)



5 C区10号住居全景(西から)



6 C区10号住居掘り方全景(西から)




7 C区10号住居全景(西から)



8 C区10号住居掘全景(西から)



1 C区20号住居全景(西から)



2 C区20号住居炭化物出土状況(西から)



3 C区20号住居全景(西から)



4 C区20号住居炭化物出土状況(南から)



5 C区20号住居掘り方全景(西から)


PL64 高田宮下遺跡台地部分



1 C区28号住居全景(北西から)



2 C区28号住居跡全景(北西から)



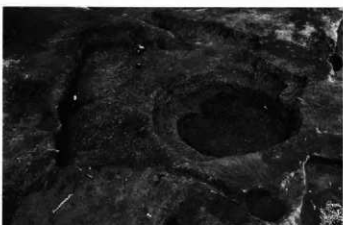
3 C区28号住居掘り方全景(北西から)



4 C区28号住居貯蔵穴土層断面(北西から)



5 C区28号住居遺物出土状況(北西から)




6 C区31号住居全景(南西から)



7 C区31号住居遺物出土状況(南東から)




8 C区31号住居遺物出土状況(南東から)




1 C区33号住居全景(南西から)



2 C区33号住居遺物出土状況(南西から)



3 C区33号住居掘り方土層断面B-B'(南東から)



4 C区39号住居全景(南西から)



5 C区39号住居全景(南西から)




6 C区39号住居掘り方土層断面C-C'(南東から)




7 C区39号住居掘り方土層断面D-D'(南西から)




8 C区39-40号住居掘り方全景(南西から)



1 C区45号住居全景(北西から)



2 C区45号住居断全景(北西から)



3 C区45号住居掘り方全景(北西から)



4 C区45号住居土層断面D-D' (北西から)




5 C区52号住居全景(西から)



6 C区52号住居断全景(西から)



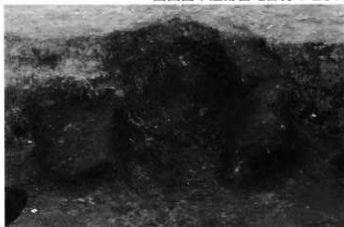
7 C区52号住居掘り方(西から)



8 C区52号住居貯蔵穴土層断面E-E' (南から)




1 C区56号住居全景(西から)



2 C区56号住居全景(西から)



3 C区56号住居北東部拡張部分(西から)



4 C区56号住居遺物出土状況(東から)



5 C区60号住居全景(西から)




6 C区60号住居掘り方全景(西から)




7 C区64号住居全景(西から)



8 C区64号住居掘り方全景(西から)



1 C区67号住居全景(南東から)



2 C区67号住居全景(南東から)



3 C区67号住居内部全景(南東から)



4 C区67号住居掘り方全景(南東から)



5 C区67号住居内部全景(南東から)



1 C区67号住居遺物出土状況(南東から)



2 C区67号住居遺物出土状況(南東から)



3 C区67号住居遺物出土状況(南東から)



4 C区67号住居遺物出土状況(南東から)



5 C区67号住居遺物出土状況(南東から)



6 C区67号住居遺物出土状況(南東から)




7 C区67号住居遺物出土状況(南東から)




8 C区67号住居遺物掘り方全景(南東から)

PL70 富田宮下遺跡台地部分




1 C区74号住居全景(西から)




2 C区74号住居概観全景(西から)




3 C区74号住居掘り方全景(南西から)



4 C区74号住居掘り方全景(西から)




5 C区74号住居貯蔵穴全景(西から)



6 C区79号住居全景(西から)



7 C区79号住居土層断面A-A' (南西から)



8 C区79号住居掘り方全景(西から)




1 C区1号住居全景(床面)(北西から)




2 C区1号住居土層断面C-C'(南西から)



3 C区1号住居土層全景(北西から)



4 C区1号住居掘り方全景(北西から)



5 C区22号住居全景(西から)



6 C区22号住居遺物出土状況(西から)




7 C区22号住居掘り方全景(西から)



8 C区22号住居遺物出土状況(西から)

PL72 富田宮下遺跡台地部分



1 C区30号住居掘り方全景(北西から)



2 C区30号住居跡全景(北西から)



3 C区30号住居貯蔵穴全景(北西から)



4 C区35号住居遺物全景(西から)




5 C区35号住居遺物出土状況(南から)



6 C区35号住居跡全景(西から)




7 C区35号住居掘り方全景(南から)



8 C区35号住居掘り方全景(西から)



1 C区36号住居全景(西から)



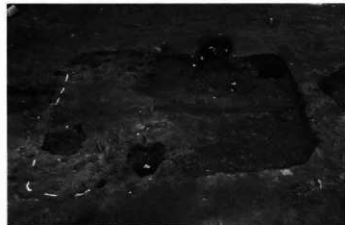
2 C区36号住居掘り方全景(南から)



3 C区36号住居土層断面C-C' (南から)



4 C区36号住居貯蔵穴土層断面(西から)



5 C区37号住居全景(西から)



6 C区37号住居全景(西から)



7 C区37号住居貯蔵穴土層断面E-E' (北西から)



8 C区37号住居掘り方土層断面A-A' (西から)

PL74 富田宮下遺跡台地部分




1 C区40号住居全景(西から)




2 C区40号住居跡全景(西から)



3 C区39-40号住居掘り方土層断面A-A'(西から)



4 C区40号住居掘り方遺物出土状況(東から)



5 C区46号住居全景(西から)



6 C区46号住居掘前遺物出土状況(西から)




7 C区46号住居掘前遺物出土状況(西から)




8 C区46号住居貯蔵穴遺物出土状況(西から)



1 C区47号住居全景(北西から)



2 C区47号住居礎全景(北西から)



3 C区47号住居掘り方全景(北西から)



4 C区47号住居貯蔵穴全景(北西から)



5 C区48号住居全景(北西から)



6 C区48・49号住居掘り方全景(北西から)



7 C区51号住居全景(北西から)



8 C区51号住居礎全景(北西から)


PL76 富田宮下遺跡台地部分




1 C区54号住居全景(北西から)



2 C区54号住居屋根全景(北西から)




3 C区54号住居掘り方全景(北西から)



4 C区61号住居全景(西から)



5 C区61号住居遺物出土状況(北から)



6 C区61号住居全景(西から)



7 C区61号住居遺物出土状況(北から)




8 C区61号住居掘り方土層断面B-B'(南から)



1 C区66号住居全景(西から)



2 C区66号住居竈全景(西から)




3 C区66号住居掘り方全景(西から)




4 C区66号住居竈全景(西から)




5 C区68号住居全景(南西から)



6 C区68号住居竈全景(南西から)



7 C区68号住居掘り方全景(南西から)



8 C区68号住居竈掘り方全景(南西から)



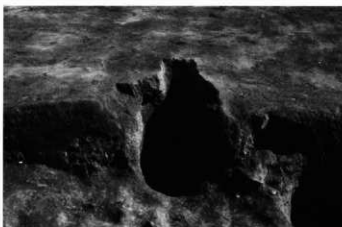
1 C区70号住居全景(北西から)




2 C区70号住居跡全景(北西から)



3 C区70号住居ピット7土層断面(北から)




4 C区70号住居掘り方全景(北西から)




5 C区72号住居全景(南西から)



6 C区72号住居遺物出土状況(東から)



7 C区72号住居跡1全景(北西から)



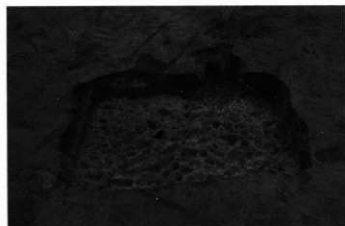
8 C区72号住居跡2全景(北西から)



1 C区75号住居全景(西から)



2 C区75号住居全景(西から)



3 C区75号住居掘り方全景(西から)



4 C区76号住居全景(南西から)



5 C区76号住居全景(南西から)



6 C区76号住居全景(南東から)



7 C区76号住居掘り方土層断面D-D'(南西から)



8 C区76号住居掘り方全景(南西から)




1 C区66・67・68・76号住居全景(南東から)



2 C区76号住居「神功開竅」出土状況(西から)



3 C区76号住居「神功開竅」出土状況(西から)



4 C区76号住居遺物出土状況(北西から)



5 C区76号住居遺物出土状況(南から)



1 C区78号住居全景(西から)



2 C区78号住居全景(北から)



3 C区78号住居西側全景(西から)




4 C区78号住居掘り方全景(西から)




5 B区6号住居掘り方全景(南西から)



6 C区50号住居掘り方全景(西から)




7 C区1号掘立柱建物全景(南から)



8 C区2号掘立柱建物全景(南から)

PL82 富田宮下遺跡台地部分



1 C区3号掘立柱建物全景(南から)



2 C区4号掘立柱建物全景(西から)



3 C区地割れ検出状況(南西から)




4 C区地割れ土層断面(北東から)



5 C区67号住居周辺地割れ検出状況(南西から)



6 C区地割れ土層断面(西から)



1 A区2号掘立柱建物全景(南から)



2 B区1号掘立柱建物全景(北西から)



3 A区1号井戸全景(南東から)



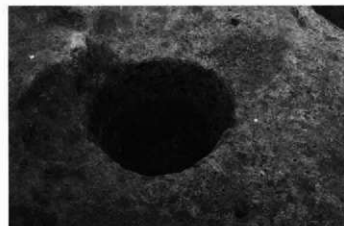
4 A区1号井戸土層断面(南東から)



5 A区2号井戸全景(北東から)



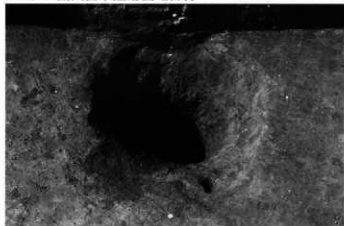
6 A区2号井戸土層断面(南西から)



7 A区3号井戸全景(南から)



8 A区3号井戸土層断面(南から)



1 A区5号井戸全景(東から)



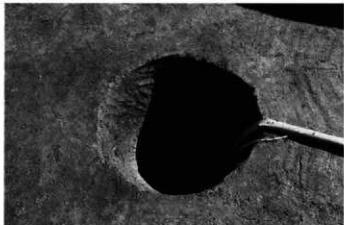
2 A区5号井戸土層断面(南から)



3 A区6号井戸全景(東から)



4 A区6号井戸土層断面(南東から)



5 B区1号井戸全景(西から)



6 B区2号井戸全景(南から)



7 B区3号井戸全景(南西から)



8 B区3号井戸下半部検出状況(南西から)



1 B区4号井戸全景(南西から)



4 C区1号井戸全景(東から)



2 B区4号井戸露出土状況(西から)



5 C区1号井戸土層断面(北西から)



3 B区4号井戸土層断面(南から)



7 C区4号井戸土層断面(南から)



6 C区3号井戸全景(南から)



1 A区12号溝東半部分全景(南東から)



2 A区12号溝土層断面(南東から)



3 A区12号溝石組み検出状況(北東から)




4 A区12号溝石組み検出状況(南から)



5 A区12号溝遺物出土状況(南西から)



6 A区12号溝遺物出土状況(南西から)



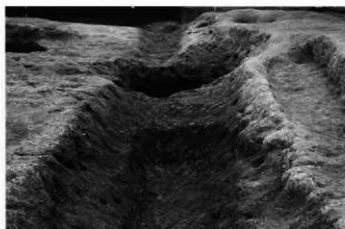
7 A区12号溝遺物出土状況(南西から)



1 A区12号溝西半部分全景(北西から)



2 A区12号溝西半部分近接(北東から)



3 A区12号溝西半部分近接(南東から)



4 A区13号溝全景(南東から)



5 A区13号溝土層断面(南東から)



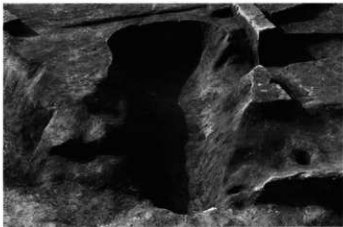
6 A区14号溝全景(南東から)



7 A区14号溝土層断面(東から)



1 A区24号溝全景(北東から)



3 A区26号溝全景(北東から)



2 A区24号溝土層断面(南西から)



4 A区26号溝土層断面A-A'(南東から)



6 A区29号溝全景(北西から)



5 A区27号溝土層断面A-A'(北から)



7 A区29号溝土層断面A-A'(東から)



1 A区北半部分全景(南から)



2 A区北半部分全景(西から)



3 A区北半部分全景(西から)



1 A区15・16号溝全景(南から)



2 A区15・16号溝全景(北から)



3 A区15・16号溝南部分全景(南から)



4 A区15・16号溝土層断面B-B' (南から)



5 A区15・16号溝土層断面C-C' (北から)



6 A区18・21号溝全景(西から)



7 A区21号溝土層断面(東から)




1 A区18~22号溝全景(南から)




2 A区18・21号溝全景(東から)



3 A区19-20号溝全景(西から)



4 A区18号溝土層断面(西から)



5 A区19号溝土層断面A-A'(東から)



6 A区22号溝全景(東から)



7 A区20号溝土層断面(東から)



8 A区22号溝土層断面(東から)


PL92 富田宮下遺跡台地部分



1 A区22・25号溝全景(西から)




3 B区1号溝西边部分全景(南西から)



4 B区1号溝北辺部分全景(北西から)



2 A区25号溝土層断面(西から)



5 B区1号溝土層断面(南西から)



6 B区1号溝遺物出土状況(南西から)



1 B区2号溝西辺部分全景(西から)



2 B区2号溝遺物出土状況(南西から)



3 B区2・4・10・11号溝土層断面(南西から)



4 B区4号溝西辺部分全景(南西から)




5 B区4号溝北辺部分全景(北西から)


PL94 富田宮下遺跡台地部分



1 B区3号溝全景(北東から)




2 B区3号溝土層断面(南西から)



3 B区5号溝全景(南西から)



4 B区6号溝全景(北西から)



5 B区7~9号溝全景(北西から)



6 B区8号溝全景(北西から)



1 B区13号溝全景(南東から)



2 B区13号溝土層断面A-A' (北西から)



3 B区13号溝土層断面B-B' (北西から)



4 C区2号溝北半部分全景(北東から)



5 C区2号溝北半部分全景(南西から)




1 C区1号溝東半部分全景(北西から)



2 C区1号溝東半部分全景(北西から)



6 C区12号溝全景(南西から)



3 C区1号溝土層断面(南東から)




4 C区6号溝土層断面(南東から)



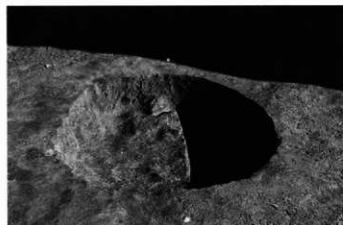
5 C区7号溝土層断面(南東から)



1 A区1号土坑土層断面(南東から)



2 A区2号土坑全景(南東から)



3 B区1号土坑全景(西から)



4 B区2号土坑土層断面(南から)




5 B区3号土坑全景(南から)



6 B区3号土坑古銭出土状況(西から)




7 B区7号土坑土層断面(南西から)



8 B区8号土坑古銭出土状況(南西から)




1 B区11号土坑全景(南から)




2 B区11号土坑土層断面(南から)



3 B区12号土坑全景(南西から)




5 B区14号土坑全景(南東から)



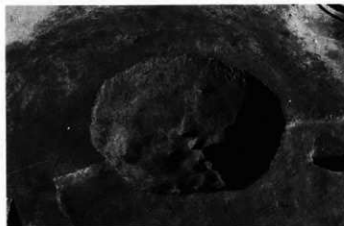
6 B区14号土坑土層断面(南西から)




4 B区12号土坑土層断面(南西から)



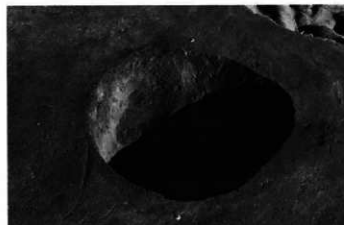
7 C区4号土坑全景(南西から)



1 C区5号土坑全景(西から)




2 C区7号土坑全景(北東から)




3 C区8号土坑全景(南西から)



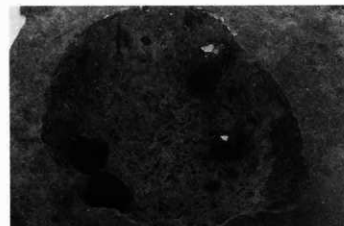
4 C区9号土坑全景(南西から)



5 C区10号土坑全景(南から)



6 C区11号土坑全景(南から)

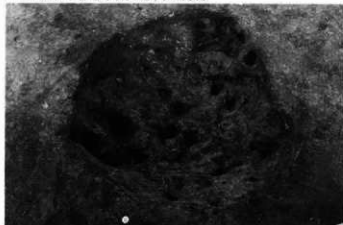


7 C区12号土坑全景(南から)

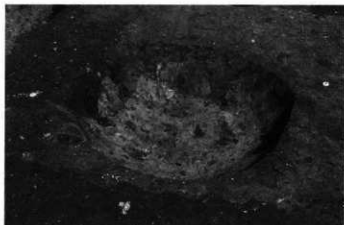


8 C区13号土坑全景(南東から)

PL100 富田宮下遺跡台地部分



1 C区14号土坑全景(南から)



2 C区15号土坑全景(西から)




3 C区20号土坑土層断面(西から)




4 C区21号土坑土層断面(南東から)



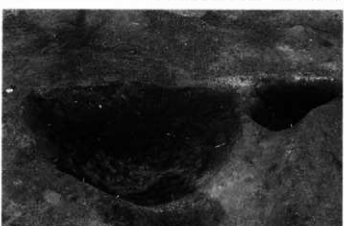
5 C区23号土坑土層断面(南から)




6 C区24号土坑土層断面(南東から)



7 C区28号土坑全景(南から)



8 C区29号土坑土層断面(南西から)




1 C区30号土坑全景(南から)



2 C区32号土坑全景(北から)




3 C区3号址全景(西から)



4 C区3号址掘り方全景(南から)




5 C区遺状遺構南北部分全景(北東から)




6 C区遺状遺構東西部分全景(南東から)




7 C区遺状遺構土層断面(南西から)



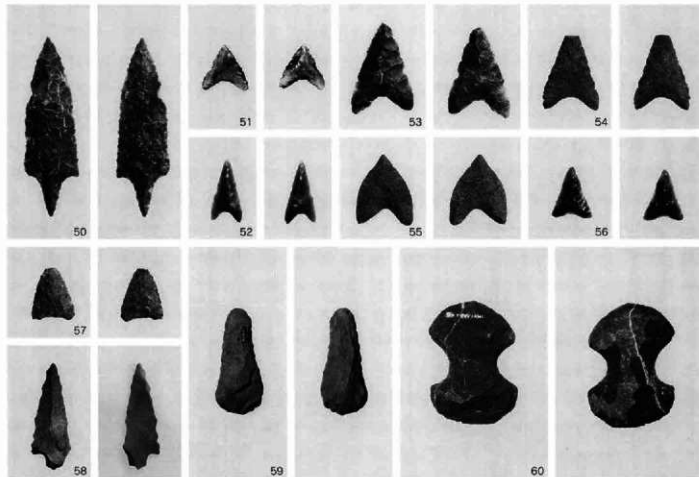
1 遺構外出土の縄文土器




2 遺構外出土の縄文土器




1 遺構外出土の縄文土器



2 遺構外出土の縄文時代の石器



1 遺構外出土の縄文時代の石器



2 C区11号住居出土遺物



C区16住-10



C区16住-5



C区16住-4



C区16住-6



C区16住-2



C区16住-1



C区16住-19



C区16住-20



C区16住-7



C区16住-3



C区16住-8



C区16住-9




C区16住-14



C区16住-18



C区16住-11



C区16住-12



C区16住-16



C区16住-15

C区16住-17

C区16住-13

PL106 富田宮下遺跡台地部分





C区26住-7



C区26住-13



C区26住-2



C区26住-20



C区26住-3



C区26住-15



C区26住-18



C区26住-17



C区26住-22



C区26住-21



C区26住-12



C区26住-9



C区26住-11



C区26住-16



C区27住-1



C区27住-6



C区27住-2



C区27住-4



C区27住-5



C区53住-1




C区53住-2



C区53住-3



C区53住-4



C区58住-2



C区58住-1



C区58住-3



C区58住-4



C区58住-6



C区58住-5



C区59住-1



C区59住-8



C区59住-7



C区59住-4



C区59住-2



C区73住-2



C区59住-3



C区59住-9



C区59住-6



C区73住-4



C区73住-1



C区73住-3



C区77住-6




C区77住-1




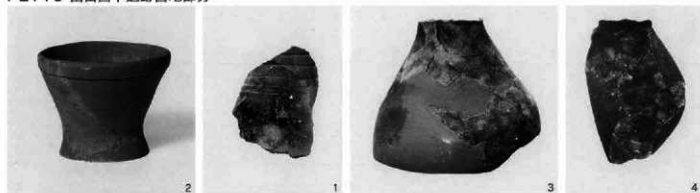
C区77住-5




C区77住-3




C区77・80号住居、C区1号址、遺構外出土の弥生時代石器




1 遺構外出土の弥生土器



2 遺構外出土の弥生土器



1 遺構外出土の弥生土器



2 遺構外出土の弥生土器





C区12住-6



C区12住-7



C区12住-1



C区12住-5



C区12住-8



C区12住-2



C区12住-13



C区12住-10



C区12住-9



C区12住-12



C区12住-14



C区12住



C区15住-7



C区15住-1



C区15住-6



C区15住-14



C区15住-5



C区15住-11



C区15住-2



C区15住-4



C区15住-9



C区15住-10



C区15住-12



C区15住-13



C区15住-3



C区15住-15



C区15住-17






C区17住-1



C区21住-1




C区25住-1



C区24住-1



C区24住-4



C区25住-7



C区25住-2



C区25住-3



C区25住-8



C区25住-5



C区25住-10



C区25住-9



C区25住-4



C区29住-14



C区29住-13



C区29住-4



C区29住-11




C区29住-12



C区29住-7



C区29住-15



C区34・43・57号住居、A区5号住居、C区6号土坑、A区1号址、C区1号倒木痕、古墳時代前・中期遺構外出土遺物



B区2住-1




B区3住-8



B区3住-7



B区4住-5



B区3住



B区3住-6



B区3住-2



B区3住-11



B区4住-6



B区4住-3



B区4住-6



B区4住-4



B区5住-3



B区4住-1



B区4住-2



B区10住-1



B区10住-10



B区10住-11



B区10住-9



B区10住-20



B区10住-21



B区10住-18



B区10住-15



B区10住-17



B区10住-8



B区10住-14



B区10住-13




B区10住-4



B区10住-5



B区10住-19



PL120 富田宮下遺跡台地部分



C区3住-1



C区9住-1



C区3住-2



C区9住-4



C区9住-3



C区13住-2



C区13住-1



C区13住-7




C区13住-6



C区13住-3



C区13住-5



C区13住



C区13住-4



C区14住-10



C区14住-14



C区14住-15



C区14住-9



C区14住-6



C区14住-13



C区14住-12



C区14住-2



C区14住-21



C区14住-3



C区14住-1



C区14住-23



C区14住-11



C区14住-4



C区14住-20



C区14住-17



C区14住-26





C区18住-2



C区18住-1



C区18住-3



C区18住-4



C区38住-1



C区44住-5



C区18住-9



C区18住-15



C区42住-1



C区44住-4



C区18住-10




C区18住-11




C区44住-2



C区44住-1



C区44住-8



C区44住-6

C区44住-7

PL124 高田宮下通跡台地部分



C区55住-2



C区55住-1



C区55住-4



C区55住-5



C区55住-3



C区55住-10



C区55住-21



C区55住-15



C区55住-14



C区55住-16



C区55住-20



C区55住-8



C区55住-7



C区55住-17



C区62住-1



C区65住-2

C区55-62-65号住居出土遺物



C区65住-1



C区65住-6



C区65住-6



C区65住-3



C区65住-7



A区6住-8



C区65住-4



A区6住-3



A区6住-9



A区6住-6



A区6住-4



A区6住-2



A区6住-1



A区6住-7



A区6住-12



A区6住-11

PL126 富田宮下遺跡台地部分



C区7住-4



C区7住-1



C区7住-3



C区7住-7



C区7住-8



C区7住-2



C区7住-5



C区7住-9



C区23住-5



C区23住-3



C区23住-2



C区23住-6



C区23住-7



C区23住-1



C区23住-4



C区23住-8



C区23住-9



C区23住-10



C区41住-2



C区41住-1



C区41住-5



C区41住-3



C区63住-1



C区71住-2



C区71住-3



C区63住-2



C区71住-4



C区71住-7



C区71住-6



C区71住-1



C区71住-5



C区71住-8



A23溝-1



古墳外-3



古墳外-1



A区2住-1



A区2住-4



A区3住-2



A区7住-7



A区7住-3



A区7住-2



A区7住-10




A区7住-12



A区7住-1






B区9住-9

B区9住-10



B区11住-4



B区9住



B区11住-1



B区11住-3



B区11住-7



B区11住-6



B区14住-3



B区14住



B区14住-1



B区14住-4



B区15住-1



B区17住-3



C区5住-5



C区5住-10



C区5住-6



C区5住-8



C区5住-1



C区5住-2



C区5住-7



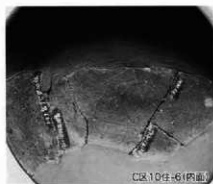
C区5住-9



C区5住-11



C区5住-3



C区10住-6(内面)



C区10住-1



C区10住-5



C区10住-6



C区10住-9



C区10住-6(外面)



C区10住-8



C区10住-4



C区10住-7



C区20住-12



C区20住-11



C区20住-3



C区20住-10



C区20住-8



C区20住-1



C区20住-9



C区20住-7



C区20住-5



C区20住-13



C区20住-2



C区20住-6



C区20住-4



C区20住-17



C区20住-20



C区20住-15



C区20住-16



C区20住-21



C区20住-14



C区20住-24



C区20住-18



C区20住-27



C区20住




C区20住-19



C区20住-23



C区20住-25



C区20・28・31・45号住居出土遺物

PL134 富田宮下遺跡台地部分



C区33・39・52・56・60・64号住居出土遺物



C区60住-10



C区60住-4



C区60住-16



C区60住-18



C区60住-17



C区67住-1



C区67住-3



C区67住-7



C区67住-24



C区67住-2



C区67住-6



C区67住-12



C区67住-4



C区67住-5



C区67住-23



C区67住-25



C区67住-21



C区67住-20



C区67住-19




C区67住-16



C区67住-22

PL136 富田宮下遺跡台地部分



C区67住-10



C区67住-9



C区67住-8



C区74住-8



C区74住-10



C区74住-12



C区74住-1



C区74住-4



C区74住-11



C区74住-7



C区74住-14



C区74住-15



C区79住-3



C区79住-1



C区79住-4



C区79住-2



C区79住-6



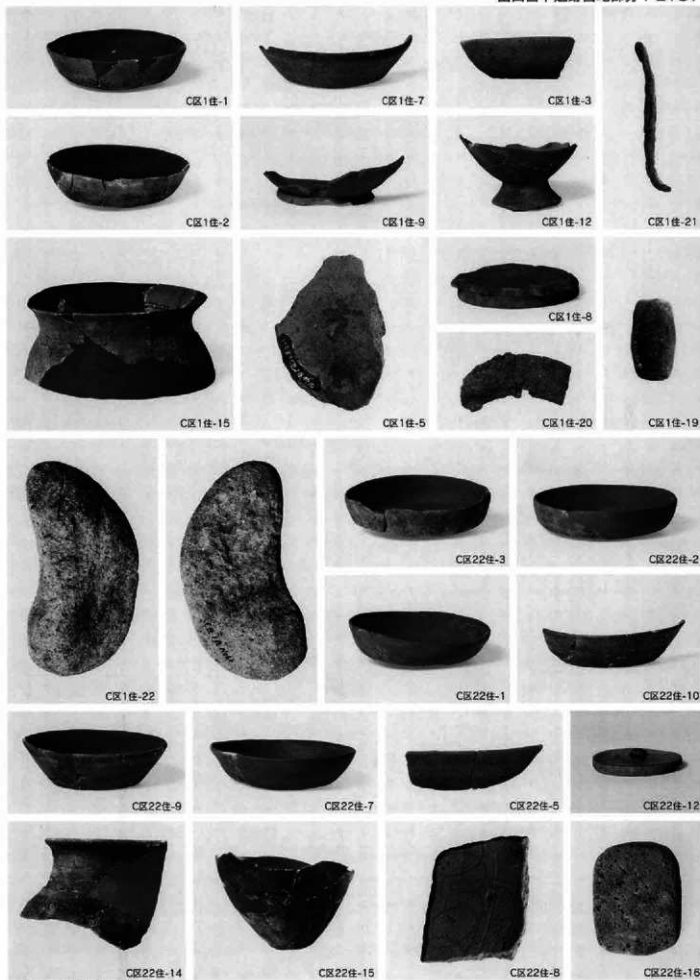
C区79住



C区79住-9

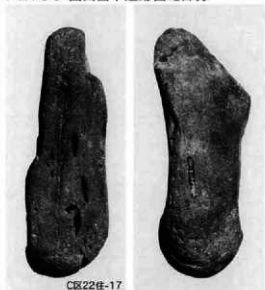


C区79住-5



C区1・22号住居出土遺物

PL138 富田宮下遺跡台地部分



C区22住-17



C区30住-2



C区30住-3



C区30住-1



C区30住-4



C区30住-5



C区30住-6



C区30住-7



C区35住-5



C区35住-3



C区35住-11



C区35住-4



C区35住-2



C区35住-9



C区35住-10





C区35住-6



C区35住-7



C区22・30・35号住層出土遺物



PL140 高田宮下遺跡台地部分



C区37住-1



C区37住-5



C区40住-8



C区40住-4



C区46住-4



C区46住-1



C区46住-3




C区46住-6



C区37住-4



C区40住-3



C区40住-5



C区46住-2



C区46住-5



C区46住-8



C区46住-9



C区40住-2



C区40住-9



C区40住-7



C区40住-6



C区46住-7





C区47住-4



C区47住-3



C区47住-4



C区47住-2



C区47住-1



C区47住-7



C区49住-1



C区49住-2



C区54住-4



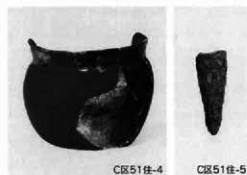
C区49住-3



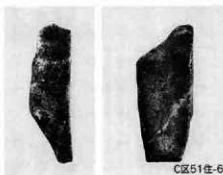
C区49住-2



C区54住-2



C区51住-4



C区51住-5

C区51住-6



C区54住-5



C区61住-1



C区61住-5



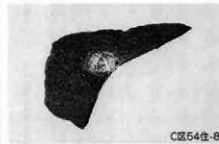
C区54住-3



C区61住-7



C区61住-8



C区54住-8



C区61住-9



C区54住-1

PL142 富田宮下遺跡台地部分



C区66住-1



C区68住-2



C区68住-4



C区68住-6



C区70住-2



C区70住-3



C区70住-6




C区70住-4



C区70住-1



C区70住-7



C区70住-4(裏面)



C区70住-12



C区70住-16



C区70住-9



C区70住-14



C区70住-13



C区70住-17




C区72住-2



C区72住-4



C区72住-7



C区72住-1



C区72住-9



C区72住-5



C区72住-6



C区72住-8



C区75住-1




C区75住-2



C区75住-1



C区75住-2



C区75住-11

C区75住-10



C区75住-9



C区76住-1



C区76住-2




C区76住-5




C区76住-3



C区76住-4





B区1・2・3号井戸、C区1・3号井戸出土遺物

PL146 富田宮下遺跡台地部分



C区4井-2



A区12溝-2



A区12溝-1



C区3井-8



C区4井-1



A区12溝-4



A区12溝-3



A区12溝-8



A区12溝-6



A区12溝-7



A区15溝-2



A区15溝-4



A区12溝-9



A区15溝-1



A区12溝-5




A区15溝-3




A区15溝-6

C区3・4号井戸、A区12・15号溝出土遺物




A区15・18・19・22・28号溝、B区1・2・8号溝、C区1号溝出土遺物

PL148 富田宮下遺跡台地部分



C区1・2・5・6・8号溝、B区3・8号土坑出土遺物



B区8号土坑、C区道状遺構、中・近世遺構外出土遺物



中近外-20

中近外-22

中近外-21



中近外-23

中近外-26

中近外-27




中近外-24

中近外-25

中近外-28

中近外-29





財団法人群馬県埋蔵文化財調査事業団
調査報告書第384集

富田細田遺跡/富田宮下遺跡
〈写真図版編〉

一般国道17号(上武道路)改築工事に
伴う埋蔵文化財発掘調査報告書

平成18(2006)年12月21日 印刷

平成18(2006)年12月28日 刊行

編集・発行／国 土 交 通 省

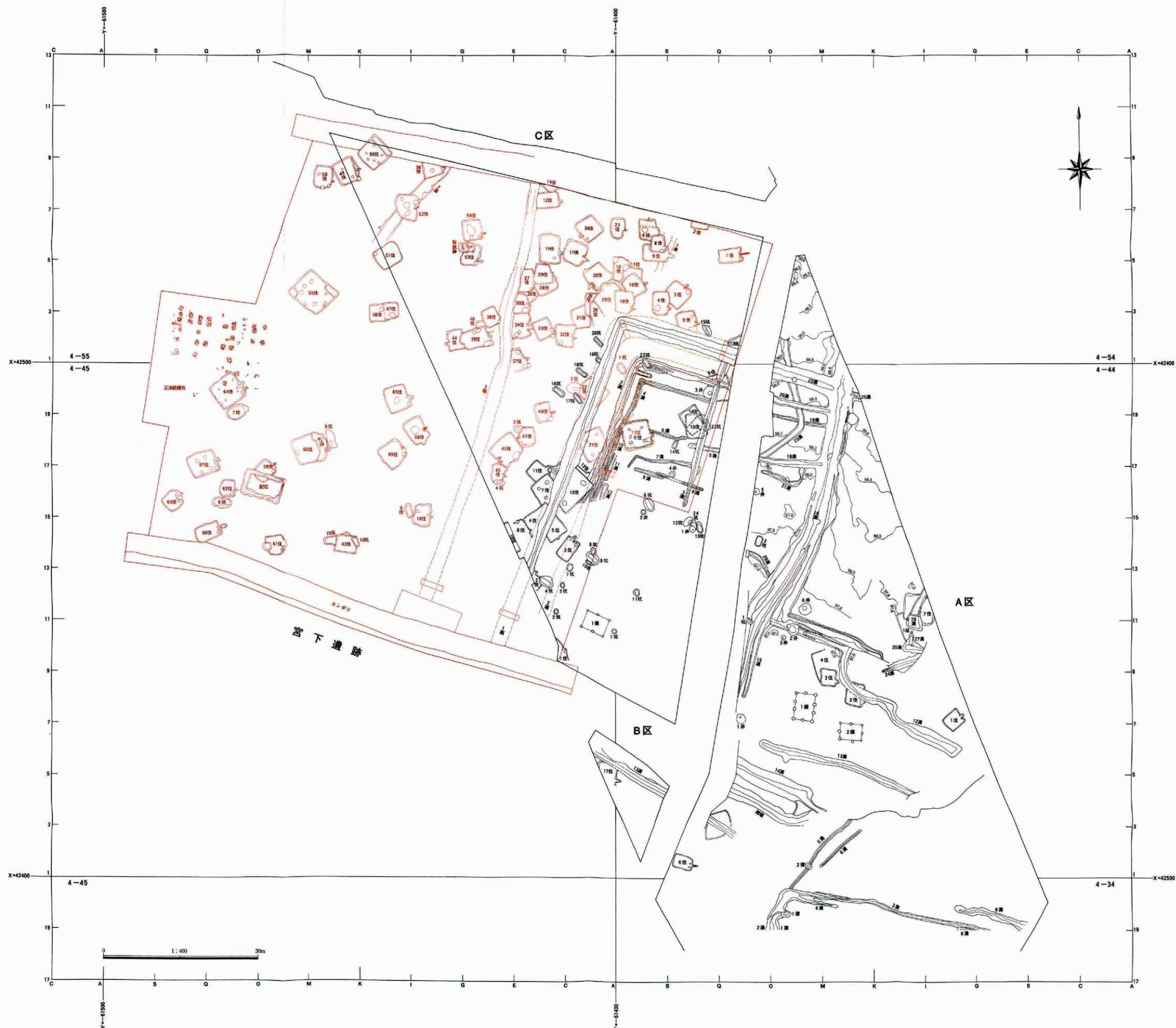
財団法人群馬県埋蔵文化財調査事業団

〒377-8555 群馬県渋川市北碓町下箱田784-2

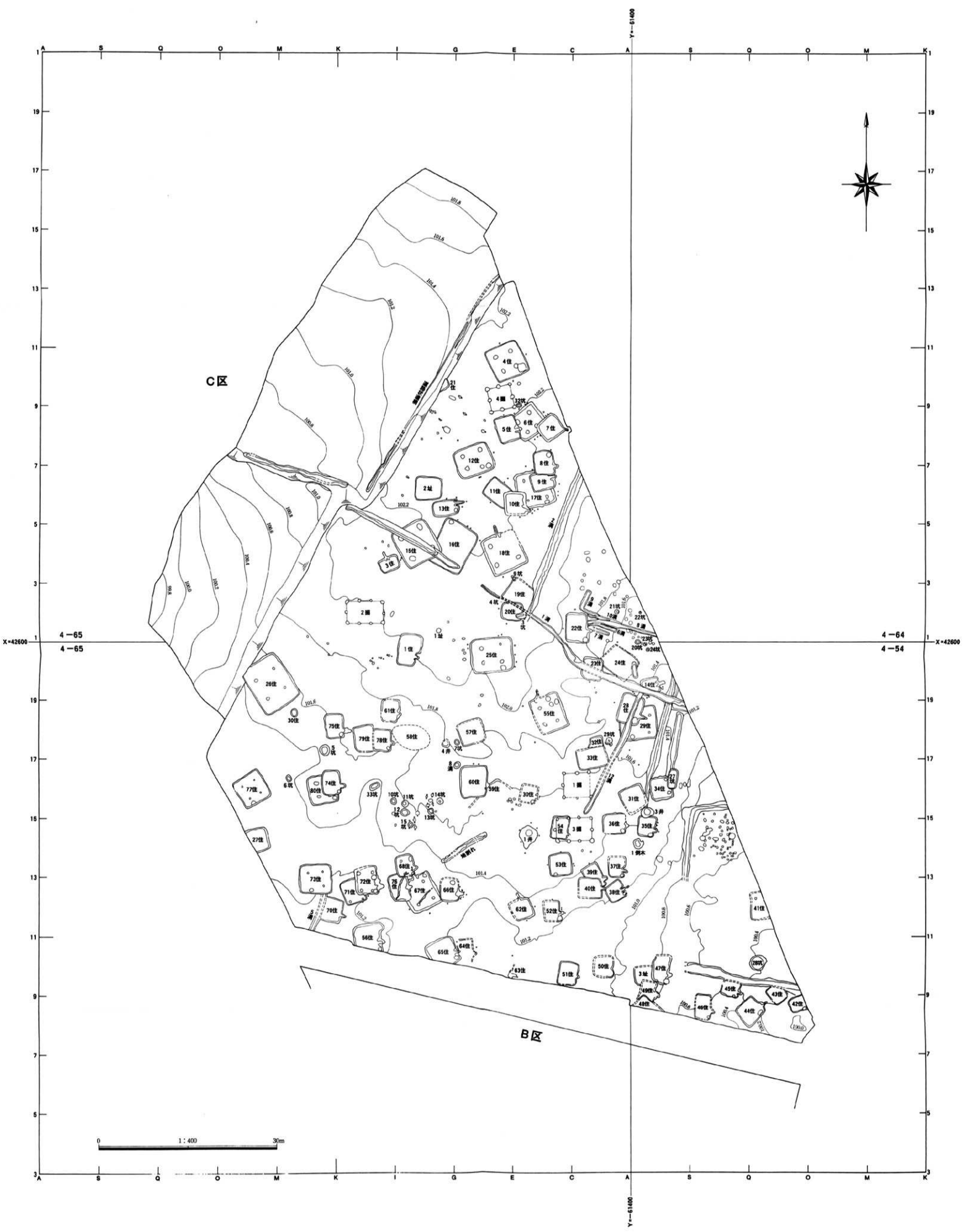
T E L (0279) 52-2511(代表)

ホームページアドレス <http://www.gunmaibun.org/>

印刷／株式会社開文社印刷所



付図1 富田宮下遺跡 A・B区遺構全体図



付図2 富田宮下遺跡C区遺構全体図