

おな だか つじ く ぼ
棟高辻久保遺跡

—旧陸軍前橋飛行場跡地の調査—
(縄文時代～近代の遺跡・遺物)

一般県道前橋・足門線バイパス(西毛広域幹線道路)
建設工事に伴う埋蔵文化財発掘調査報告書第3集

第三分冊 写真図版編

2006

群馬県高崎土木事務所
財団法人群馬県埋蔵文化財調査事業団

むな たか つじ く ぼ
棟高辻久保遺跡

—旧陸軍前橋飛行場跡地の調査—
(縄文時代～近代の遺跡・遺物)

一般県道前橋・足門線バイパス(西毛広域幹線道路)
建設工事に伴う埋蔵文化財発掘調査報告書第3集

第三分冊 写真図版編

2006

群馬県高崎土木事務所
財団法人群馬県埋蔵文化財調査事業団

写真図版

I 区

- P.L. 1 航空写真 (南から)
- P.L. 2 1. I 区全景 (東から)
2. 作業風景
- P.L. 3 1. 1・3号住居跡全景 (南から)
2. 1号住居跡遺物出土状況 (西から)
3. 1号住居跡カマド (西から)
- P.L. 4 1. 2号住居跡全景 (西から)
2. 2号住居跡掘り方 (西から)
- P.L. 5 1. 3号住居跡全景 (西から)
2. 3号住居跡カマド (西から)
- P.L. 6 1. 4・5・6号住居跡全景 (西から)
2. 4号住居跡カマド (西から)
- P.L. 7 1. 4号住居跡遺物出土状況 (西から)
2. 4号住居跡遺物出土状況 (南から)
- P.L. 8 1. 5号住居跡カマド (西から)
2. 5号住居跡貯蔵穴遺物出土状況 (西から)
3. 5号住居跡貯蔵車出土状況 (西から)
- P.L. 9 1. 6号住居跡 (南から)
2. 7号住居跡全景 (西から)
- P.L. 10 1. 7号住居跡カマド (西から)
2. 7号住居跡遺物出土状況 (西から)
3. 7号住居跡南壁遺物出土状況 (西から)
- P.L. 11 1. 7号住居跡掘り方 (西から)
2. 8号住居跡遺物出土状況 (南西から)
3. 8号住居跡遺物出土状況 (西から)
- P.L. 12 1. 8・14・15号住居跡掘り方 (西から)
2. 9号住居跡 (西から)
- P.L. 13 1. 9・17号住居跡 (南から)
2. 9号住居跡カマド (北から)
3. 9号住居跡遺物出土状況 (北から)
- P.L. 14 1. 10・11・12・13号住居跡全景 (西から)
2. 10号住居跡遺物出土状況 (南から)
- P.L. 15 1. 11号住居跡カマド (西から)
2. 12号住居跡カマド (西から)
3. 12号住居跡遺物出土状況 (北から)
- P.L. 16 1. 17号住居跡カマド (西から)
2. 17号住居跡遺物出土状況 (北から)
3. 18号住居跡貯蔵穴遺物出土状況 (西から)
- P.L. 17 1. 18号住居跡遺物出土状況 (西から)
2. 18・19号住居跡全景 (西から)
- P.L. 18 1. 19号住居跡全景 (西から)
2. 19号住居跡遺物出土状況 (南から)
3. 19号住居跡カマド (西から)
4. 19号住居跡貯蔵穴 (西から)
5. 19号住居跡掘り方 (西から)
- P.L. 19 1. 20号住居跡全景 (西から)
2. 20号住居跡カマド (西から)
3. 20号住居跡掘り方 (西から)
4. 21号住居跡 (東から)
- P.L. 20 1. 22号住居跡全景 (西から)
2. 22号住居跡カマド (西から)
3. 22号住居跡遺物出土状況 (北から)
4. 22号住居跡貯蔵穴 (西から)
5. 22号住居跡掘り方 (西から)
- P.L. 21 1. 23・24号住居跡 (西から)
2. 23・24号住居跡掘り方 (西から)
3. 24号住居跡遺物出土状況 (南から)
- P.L. 22 1. 25号住居跡遺物出土状況 (西から)
2. 25号住居跡カマド (西から)
- P.L. 23 1. 25・26号住居跡全景 (西から)
2. 25号住居跡掘り方 (西から)
3. 26号住居跡カマド (西から)
- P.L. 24 1. 27・28・29号住居跡全景 (西から)
2. 27号住居跡カマド (西から)
3. 27・28・29号住居跡掘り方 (西から)
- P.L. 25 1. 28号住居跡全景 (西から)
2. 28号住居跡カマド (西から)
3. 28号住居跡遺物出土状況 (南から)
- P.L. 26 1. 29号住居跡カマド (西から)
2. 29号住居跡貯蔵穴 (西から)
3. 31号住居跡掘り方 (西から)
- P.L. 27 1. 32号住居跡全景 (西から)
2. 32号住居跡カマド (西から)
3. 32号住居跡掘り方 (西から)
- P.L. 28 1. 33号住居跡遺物出土状況 (西から)
2. 33号住居跡全景 (西から)
3. 33号住居跡カマド (西から)
- P.L. 29 1. 33・34号住居跡掘り方 (西から)
2. 33号住居跡貯蔵穴 (西から)
- P.L. 30 1. 34号住居跡全景 (西から)
2. 34号住居跡遺物出土状況 (西から)
3. 34号住居跡カマド (西から)
- P.L. 31 1. 35号住居跡全景 (西から)
2. 35号住居跡遺物出土状況 (西から)
3. 35号住居跡掘り方 (西から)
- P.L. 32 1. 36号住居跡全景 (西から)
2. 36号住居跡カマド (西から)
3. 36号住居跡掘り方 (北西から)
- P.L. 33 1. 37号住居跡遺物出土状況 (北西から)
2. 37号住居跡カマド (北西から)
3. 37号住居跡掘り方 (北西から)
- P.L. 34 1. 38号住居跡 (西から)
2. 38号住居跡掘り方 (西から)
- P.L. 35 1. 39号住居跡全景 (西から)
2. 39号住居跡遺物出土状況 (西から)
3. 39号住居跡遺物出土状況 (北西から)
- P.L. 36 1. 39号住居跡カマド遺物出土状況 (西から)
2. 39号住居跡カマド (西から)
3. 39号住居跡カマド (西から)
- P.L. 37 39・40号住居跡掘り方 (西から)
- P.L. 38 1. 40号住居跡遺物出土状況 (西から)
2. 40号住居跡カマド (西から)
3. 40号住居跡遺物出土状況 (西から)
- P.L. 39 1. 40号住居跡遺物出土状況 (西から)
2. 41号住居跡全景 (西から)
3. 41号住居跡掘り方 (西から)
- P.L. 40 1. 42・43号住居跡全景 (西から)
2. 42号住居跡カマド (西から)
3. 43号住居跡カマド (西から)
- P.L. 41 1. 42・43号住居跡掘り方 (西から)
2. 42・43号住居跡作業風景 (南から)
- P.L. 42 1. 44号住居跡全景 (西から)
2. 44号住居跡カマド遺物出土状況 (西から)
3. 44号住居跡カマド (西から)
- P.L. 43 1. 44号住居跡遺物出土状況 (西から)
2. 44号住居跡掘り方 (西から)
- P.L. 44 1. 45・46号住居跡全景 (南西から)
2. 45号住居跡遺物出土状況 (南西から)
3. 45号住居跡カマド (西から)
- P.L. 45 1. 46号住居跡全景 (南西から)

	2. 45・46号住居跡掘り方(西から)		4. 164-168・170・181-185号ビット(南から)
P.L. 46	47・48・49・50号住居跡遺物出土状況(西から)、47・48・49・50・51号住居跡掘り方(西から)		5. 187・188・189号ビット(東から)
P.L. 47	48号住居跡全景(西から)、54号住居跡掘り方(西から)	P.L. 61	6. 196号ビット(南から)
P.L. 48	1. 55号住居跡遺物出土状況(北西から)		1. 1号溝(北東から)
	2. 55号住居跡カマド(北西から)	P.L. 62	2. 1号溝セクション(北東から)
P.L. 49	1. 55号住居跡掘り方(北西から)		1. 2号溝セクション(南西から)
	2. 55号住居跡床下土坑(西から)		2. 2号溝セクション(西から)
P.L. 50	1. 56号住居跡全景(西から)	P.L. 63	3. 6号溝溝面出土状況(西から)
	2. 56号住居跡馬歯出土状況(北から)		1. 27・35・36・37号溝・土坑群全景(南西から)
P.L. 51	1. 57号住居跡遺物出土状況(西から)		2. 34号溝(南西から)
	2. 57号住居跡カマド(西から)		3. 42号溝(東から)
	3. 57号住居跡遺物出土状況(北西から)	P.L. 64	1号住居跡・2号住居跡・3号住居跡出土遺物
	4. 57号住居跡掘り方(西から)	P.L. 65	3号住居跡・4号住居跡・5号住居跡出土遺物
P.L. 52	1. 58号住居跡遺物出土状況(西から)	P.L. 66	6号住居跡・7号住居跡出土遺物
	2. 58号住居跡カマド遺物出土状況(西から)	P.L. 67	7号住居跡・8号住居跡・9号住居跡出土遺物
	3. 58号住居跡カマド(西から)	P.L. 68	17号住居跡・10号住居跡・11号住居跡出土遺物
P.L. 53	1. 58号住居跡掘り方(西から)	P.L. 69	12号住居跡・13号住居跡・14号住居跡・18号住居跡・19号住居跡出土遺物
	2. 58号住居跡貯蔵穴(西から)	P.L. 70	19号住居跡・20号住居跡・22号住居跡・23号住居跡出土遺物
	3. 59号住居跡掘り方(西から)	P.L. 71	23号住居跡・24号住居跡・25号住居跡・26号住居跡・27号住居跡出土遺物
P.L. 54	1. 1号土坑(東から)		27号住居跡出土遺物
	2. 2号土坑(東から)	P.L. 72	27号住居跡・28号住居跡・29号住居跡・31号住居跡・32号住居跡・33号住居跡出土遺物
	3. 3号土坑(西から)		33号住居跡・34号住居跡・35号住居跡出土遺物
	4. 5号土坑(北西から)	P.L. 73	33号住居跡・34号住居跡・35号住居跡出土遺物
	5. 6号土坑(西から)	P.L. 74	35号住居跡・37号住居跡・38号住居跡・39号住居跡出土遺物
	6. 7号土坑(西から)		39号住居跡・40号住居跡出土遺物
	7. 8・9号土坑(東から)	P.L. 75	40号住居跡・41号住居跡・42号住居跡出土遺物
P.L. 55	10号土坑(東から)、10号土坑遺物出土状況(北から)、11号土坑(北から)、12号土坑(西から)、13号土坑(北から)、14号土坑(西から)、15号土坑(南西から)、16号土坑(南から)	P.L. 76	44号住居跡出土遺物
		P.L. 77	44号住居跡出土遺物
		P.L. 78	44号住居跡・45号住居跡・46号住居跡・47号住居跡・48号住居跡出土遺物
P.L. 56	17号土坑セクション(南東から)、18号土坑セクション(南から)、19号土坑セクション(南から)、20号土坑セクション(東から)、21号土坑セクション(南西から)、22号土坑セクション(南から)、23号土坑セクション(南から)、24号土坑セクション(南から)	P.L. 79	48号住居跡・49号住居跡出土遺物
		P.L. 80	50号住居跡・51号住居跡・54号住居跡・55号住居跡出土遺物
P.L. 57	1. 27・28・29号土坑(南から)	P.L. 81	56号住居跡・57号住居跡・58号住居跡・59号住居跡・1号土坑・10号土坑出土遺物
	2. 27号土坑(南から)	P.L. 82	10号土坑・14号土坑・43号土坑出土遺物
	3. 28号土坑(南から)	P.L. 83	53号土坑・55号土坑・配石土坑・51号ビット出土遺物
	4. 29号土坑(南から)	P.L. 84	1号溝・3号溝・8号溝・12号溝・グリッド他出土遺物
P.L. 58	41号土坑(南西から)	P.L. 85	グリッド他出土遺物
	43号土坑(南から)	P.L. 86	縄文土器
	53号土坑(北東から)		
	53号土坑遺物出土状況(北西から)		
	53・55号土坑(北西から)		
	54号土坑(南から)		
	68号土坑(南から)		
	70・71号土坑(西から)		
P.L. 59	1. 5号ビット(東から)	P.L. 87	航空写真(南から)
	2. 6号ビット(東から)	P.L. 88	1. 47号溝面辺作業風景
	3. 7号ビット(東から)		2. 110号土坑作業風景
	4. 8号ビット(北から)	P.L. 89	1. 60号住居跡全景(北から)
	5. 9・12号ビット(東から)		2. 61号住居跡全景(西から)
	6. 10号ビット(東から)		3. 62号住居跡全景(南西から)
	7. 11号ビット(東から)	P.L. 90	1. 63号住居跡(南西から)
	8. 41・42号ビット(南東から)		2. 64号住居跡カマド(南西から)
	9. 174号ビット(南から)		3. 4号掘立柱建物跡、288号ビット(西から)
	10. 171・172・173号ビット(西から)	P.L. 91	1. 72号土坑、200号ビット(北から)
	11. 配石土坑検出状況(南東から)		2. 73・74号土坑、201-203・210-212号ビット(北から)
	12. 配石土坑完備状況(南から)		3. 75号土坑、204・209号ビット(北から)
P.L. 80	1. 175・176号ビット(西から)		4. 76・77号土坑(西から)
	2. 177・178・179号ビット(南東から)		5. 78号土坑(北から)
	3. 180号ビット(東から)		6. 79・80号土坑、220-225号ビット(北から)
			7. 81・82号土坑、233・237・238号ビット(西から)

0区

P.L. 87	航空写真(南から)
P.L. 88	1. 47号溝面辺作業風景
	2. 110号土坑作業風景
P.L. 89	1. 60号住居跡全景(北から)
	2. 61号住居跡全景(西から)
	3. 62号住居跡全景(南西から)
P.L. 90	1. 63号住居跡(南西から)
	2. 64号住居跡カマド(南西から)
	3. 4号掘立柱建物跡、288号ビット(西から)
P.L. 91	1. 72号土坑、200号ビット(北から)
	2. 73・74号土坑、201-203・210-212号ビット(北から)
	3. 75号土坑、204・209号ビット(北から)
	4. 76・77号土坑(西から)
	5. 78号土坑(北から)
	6. 79・80号土坑、220-225号ビット(北から)
	7. 81・82号土坑、233・237・238号ビット(西から)

- P.L. 92 1. 83号土坑 (北から)
2. 84号土坑 (北から)
3. 85号土坑 (東から)
4. 86・87号土坑 (南から)
5. 88号土坑 (東から)
6. 89号土坑 (東から)
7. 90号土坑 (東から)
- P.L. 93 1. 91~96号土坑 (東から)
2. 97号土坑遺物出土状況 (北から)
3. 98号土坑 (南から)
4. 99・100号土坑 (東から)
5. 101号土坑 (北西から)
6. 102号土坑 (西から)
7. 103号土坑 (東から)
- P.L. 94 1. 104号土坑 (西から)
2. 105号土坑 (南から)
3. 106号土坑 (西から)
4. 107号土坑 (西から)
5. 108号土坑 (西から)
6. 109号土坑 (北から)
7. 110号土坑 (西から)
- P.L. 95 1. 205~208・213・214号ピット (北から)
2. 215・216・254号ピット (南から)
3. 217・218号ピット (北から)
4. 219・226・227号ピット (西から)
5. 231・232号ピット (西から)
6. 228~230号ピット (西から)
7. 234号ピット (西から)
8. 235・236号ピット (西から)
- P.L. 96 1. 239~242号ピット (西から)
2. 243~249号ピット (西から)
3. 250・253号ピット (西から)
4. 251・252号ピット (北から)
5. 255号ピット (北から)
6. 256・257号ピット (東から)
7. 258号ピット (東から)
8. 259・260号ピット (南から)
9. 261号ピット (東から)
10. 262号ピット (東から)
- P.L. 97 1. 263~267号ピット (西から)
2. 269号ピット (北から)
3. 271号ピット (南から)
4. 272号ピット (西から)
5. 273号ピット (北から)
6. 274号ピット (東から)
- P.L. 98 1. 32号溝 (南西から)
2. 44号溝 (北西から)
3. 45号溝 (西から)
- P.L. 99 1. 46号溝 (北から)
2. 47号溝 (西から)
3. 48・49号溝 (東から)
- P.L. 100 60号住居跡・63号住居跡・64号住居跡・93号土坑・97号土坑出土遺物
- P.L. 101 100号土坑・101号土坑・102号土坑・104号土坑・108号土坑・209号ピット・46号溝・47号溝出土遺物
- P.L. 102 47号溝・48号溝・遺構外出土遺物
- II 区
- P.L. 103 2面航空写真 (南から)
- P.L. 104 1. 1面航空写真 (南東から)
2. 3面航空写真 (南東から)
- P.L. 105 1. 1面飛行場造成土全景 (西から)
2. 飛行場造成土西壁セクション
- P.L. 106 1. 飛行場造成土北壁セクション
2. 飛行場造成土南壁セクション
3. 飛行場造成土西壁セクション
- P.L. 107 1. 昭和18年田畑全景 (西から)
2. 昭和18年田畑全景 (西から)
- P.L. 108 1. 1号水路全景 (北から)
2. 1号水路 (南から)
3. 1号水路・石敷き (南から)
- P.L. 109 1. 1号水路・石敷き (東から)
2. 作業風景 (東から)
3. 作業風景 (北から)
4. ガラスビン出土状況 (東から)
5. ガラスビン・古銭出土状況 (西から)
6. キセル出土状況 (西から)
7. 土管出土状況 (南から)
- P.L. 110 1. 1号水路下駄出土状況 (東から)
2. 1号水路作業風景 (北から)
3. 1号水路作業風景 (東から)
4. 昭和18年田畑・棚田出土状況 (南から)
5. 昭和18年田畑・ガラスビン出土状況 (北から)
6. 昭和18年田畑・ガラスビン出土状況 (東から)
7. 昭和18年田畑・雑土分布 (東から)
- P.L. 111 1. 52号住居跡全景 (西から)
2. 52号住居跡カマド (西から)
3. 52号住居跡掘り方 (西から)
4. 52号住居跡掘り方遺物出土状況 (西から)
- P.L. 112 1. 53号住居跡掘り方 (西から)
2. 53号住居跡遺物出土状況 (南東から)
- P.L. 113 1. 40号土坑 (西から)
2. 40号土坑中央部 (南から)
3. 45・46号土坑 (北西から)
4. 25号溝遺物出土状況 (南から)
5. 3面 (Aa-B下田) 全景 (西から)
- P.L. 114 52号住居跡・53号住居跡・46号土坑・47号土坑・22号溝・25号溝・昭和18年田畑出土遺物
- P.L. 115 昭和18年田畑・1号水路出土遺物
- P.L. 116 1号水路出土遺物
- P.L. 117 1号水路出土遺物
- P.L. 118 1号水路・遺構外出土遺物
- III 区
- P.L. 119 2面航空写真
- P.L. 120 1. 1面全景 (北西から)
2. 4面全景 (東から)
- P.L. 121 1. 1号土坑 (南東から)
2. 1号土坑セクション (南東から)
3. 2号土坑 (南から)
4. 2号土坑セクション (南から)
5. 3号土坑 (南から)
6. 3号土坑セクション (南から)
- P.L. 122 1. 1号ピット (南東から)
2. 1号ピットセクション (南東から)
3. 2号ピット (南から)
4. 2号ピットセクション (南から)
5. 3号ピット (南から)
6. 3号ピットセクション (南から)
7. 4号ピット (南から)
- P.L. 123 1. 1号排水路 (北から)
2. 1号排水路セクション (北から)
3. 1号排水路セクション (南から)
4. 1号排水路断面全景 (南から)

- P.L. 124 1. 2号排水路(東から)
2. 3号(用)水路・2号排水路(北東から)
3. 4号排水路(南東から)
- P.L. 125 1. 昭和18年田畑全景(東から)
2. 昭和18年田畑全景(西から)
3. 昭和18年田畑全景(西から)
- P.L. 126 1. トロッコの枕木遺跡(東から)
2. トロッコの枕木遺跡(東から)
3. トロッコの枕木遺跡(東から)
4. 2号水路東端部(西から)
- P.L. 127 1. 5号水路(北西から)
2. 4・5号水路遺物出土状況(北から)
3. 5号水路遺物出土状況(南西から)
- P.L. 128 1. 4号水路(南から)
2. 5号水路(北西から)
3. 5号水路枕列・石列出土状況(西から)
4. 5号水路枕列・石列出土状況(西から)
5. 5号排水路上部(北から)
- P.L. 129 1. 5号排水路下部(北から)
2. 5号排水路土管出土状況(東から)
3. 6号排水路上部(北から)
4. 6号排水路下部(北から)
- P.L. 130 1. 7号排水路上部(北から)
2. 7号排水路下部(北から)
3. 7号排水路土管出土状況(東から)
4. 隧道に接る砲跡(北から)
5. 北壁セクション(南東から)
- P.L. 131 1. 8号排水路下部(西から)
2. 8号排水路上部
3. 9号排水路下部(北から)
4. 9号排水路上部
- P.L. 132 1. 8・9号排水路(北から)
2. 8・10・11号排水路、1号土坑
- P.L. 133 1. 14号排水路(北東から)
2. 14号排水路(南西から)
3. 12・13号排水路(南から)
4. 1号土坑
- P.L. 134 As-B下水田
- P.L. 135 1. 4面全景(東から)
2. 8号溝全景(北東から)
3. 1号掘立柱建物跡・7号溝(東から)
4. 竪穴状遺構全景(南から)
- P.L. 136 2号排水路・1面・3号水路・4号水路出土遺物
- P.L. 137 5号水路・5号排水路・6号排水路・7号排水路・2面出土遺物
- P.L. 138 2面出土遺物
- P.L. 139 2面・8号排水路・10号排水路・14号排水路出土遺物
- P.L. 140 1号土坑・2面・3面出土遺物
- P.L. 148 2. 6号住居跡掘り方(西から)
1. 7号住居跡全景(西から)
2. 8・9号住居跡全景(西から)
- P.L. 149 1. 8号住居跡カマド(西から)
2. 9号住居跡カマド(西から)
3. 9号住居跡遺物出土状況(北から)
- P.L. 150 1. 10号住居跡全景(西から)
2. 10号住居跡カマド(西から)
- P.L. 151 1. 11号住居跡全景(西から)
2. 10・11・23号住居跡掘り方(西から)
- P.L. 152 1. 12号住居跡全景(西から)
2. 12号住居跡ピット1・2(西から)
3. 12号住居跡内土坑1・ピット3(北から)
- P.L. 153 1. 13・18号住居跡掘り方(西から)
2. 13号住居跡遺物出土状況(西から)
- P.L. 154 14号住居跡全景(西から)
- P.L. 155 1. 14号住居跡掘り方(西から)
2. 14号住居跡カマド(西から)
3. 14号住居跡貯蔵穴(西から)
- P.L. 156 1. 15号住居跡掘り方(西から)
2. 15号住居跡カマド(西から)
- P.L. 157 1. 16・17号住居跡掘り方(西から)
2. 17号住居跡遺物出土状況(西から)
- P.L. 158 1. 17号住居跡カマド(南西から)
2. 17号住居跡遺物出土状況(北から)
3. 18号住居跡カマド(西から)
- P.L. 159 1. 20号住居跡全景、52号土坑(西から)
2. 20号住居跡カマド(西から)
- P.L. 160 1. 22号住居跡全景、54号土坑(西から)
2. 22号住居跡カマド(西から)
- P.L. 161 1. 19・24・40号住居跡全景(西から)
2. 24号住居跡カマド(西から)
3. 24号住居跡掘り方(西から)
- P.L. 162 1. 38号住居跡掘り方(東から)
2. 37号住居跡全景(南西から)
3. 40号住居跡(北西から)
- P.L. 163 1. 1号土坑(東から)
2. 2号土坑(南から)
3. 3号土坑(東から)
4. 4号土坑(東から)
5. 5・6号土坑(東から)
6. 7号土坑(東から)
7. 8号土坑(西から)
8. 9号土坑(北から)
- P.L. 164 10号土坑(西から)、11号土坑(北から)、12号土坑(西から)、10・13・17号土坑(南西から)、14号土坑(西から)、15号土坑(西から)、16号土坑(西から)、18号土坑(東から)
- P.L. 165 19号土坑(東から)、20号土坑(東から)、21号土坑(北から)、22号土坑(北から)、23号土坑(北から)、24号土坑(北から)、25号土坑(北から)、27号土坑(北から)
- P.L. 166 28号土坑(北から)、29号土坑(北から)、30号土坑(北から)、31号土坑(北から)、32号土坑(南から)、33号土坑(北から)、34号土坑(北から)、35号土坑(北から)
- P.L. 167 36号土坑(北から)、37号土坑(北から)、38号土坑(北から)、39号土坑(東から)、40号土坑(西から)、41号土坑(北から)、42号土坑(西から)、43号土坑(南から)
- P.L. 168 44号土坑(南から)、45・46号土坑(北から)、46号土坑(南から)、48号土坑(南から)、50号土坑(13号住居跡内)(西から)、51号土坑(南から)、53号土坑(西

Ⅶ区

- P.L. 141 航空写真(東から)
- P.L. 142 Ⅶ区全景航空写真
- P.L. 143 1. 1号住居跡全景、44号ピット(西から)
2. 1号住居跡カマド(西から)
- P.L. 144 1. 2・3号住居跡遺物出土状況(西から)
2. 2・3号住居跡全景(西から)
- P.L. 145 1. 3号住居跡遺物出土状況(西から)
2. 4号住居跡カマド(西から)
3. 現地説明会
- P.L. 146 1. 5号住居跡全景(南西から)
2. 5号住居跡掘り方(南西から)
- P.L. 147 1. 6号住居跡全景(西から)

- から、59号土坑 (西から)
- P.L.169 1・2号ビット (南から)、3号ビット (南から)、4・5号ビット (南から)、6・7号ビット (南から)、8号ビット (南から)、9号ビット (南から)、10・11号ビット (北から)、12・28号ビット (北から)、13・14号ビット (北から)、15・16・17・19号ビット (東から)、17・18・19号ビット (北から)、20・42号ビット (東から)、21~25号ビット (北から)、26号ビット (北から)、27号ビット (東から)
- P.L.170 29・30 (A・B)・31号ビット (北から)、32・33・34号ビット (北から)、35・36号ビット (北から)、37~40・43号ビット (東から)、41・45号ビット (北から)、46号ビット (南から)、47号ビット (北から)、48・53・54・56~60・62~67・69・70・72号ビット (南西から)、71号ビット (西から)、73号ビット (東から)、74号ビット (北から)、75号ビット (東から)、81・82号ビット (北から)、83・84号ビット (西から)、85・86号ビット (南から)
- P.L.171 87・88号ビット (西から)、89号ビット (西から)、90号ビット (南から)、91号ビット (北から)、92号ビット (北から)、93号ビット (北から)、94号ビット (北から)、95号ビット (北から)、96号ビット (北から)、97・98号ビット (北から)、99号ビット (北から)、100号ビット (北から)、101号ビット (南から)、102号ビット (北から)、103号ビット (北から)
- P.L.172 1. 104・105号ビット (北から)
2. 119号ビット (南から)
3. 120号ビット (南から)
4. 121号ビット (南から)
5. 122号ビット (南から)
6. 123号ビット (南から)
7. 内区東部航空写真
8. 島・南東部分 (西から)
- P.L.173 1. 1号溝 (南から)
2. 1号溝 (北から)
- P.L.174 2号溝 (西から)
- P.L.175 3号溝 (東から)、4号溝 (西から)
- P.L.176 1. 5号溝 (西から)
2. 6号溝 (西から)
3. 7号溝 (西から)
- P.L.177 1. 9号溝 (北から)
2. 9号溝 (南から)
- P.L.178 10号溝 (南から)、11号溝 (東から)
- P.L.179 12号溝 (西から)、13号溝 (東から)
- P.L.180 14号溝 (西から)
- P.L.181 15号溝 (南から)、16号溝 (北から)
- P.L.182 1. 17号溝 (西から)
2. 18号溝 (西から)
- P.L.183 1. 19号溝 (西から)
2. 19号溝北端 (東から)
- P.L.184 1. 19号溝B-1' 付近 (北から)
2. 19号溝B-1' 付近 (南から)
3. 19号溝 (北から)
- P.L.185 1. 19号溝北端 (東から)
2. 19号溝北部集石 (西から)
3. 19号溝北部東端集石 (西から)
- P.L.186 20号溝 (南から)、21号溝 (南から)
- P.L.187 22号溝 (南から)、23号溝 (西から)
- P.L.188 1. 24号溝 (西から)
2. 24号溝西端遺物出土状況 (東から)
- P.L.189 1. 25号溝 (東から)
2. 26号溝 (西から)
3. 27号溝 (南から)

- P.L.190 1. 28号溝 (南から)
2. 29号溝 (南から)
3. 31号溝 (西から)
- P.L.191 1. 32・33号溝 (西から)
2. 36号溝 (東から)
- P.L.192 1号渚池
- P.L.193 1. 石組階築 (西から)
2. 石組階築 (西から)
3. 石組階築 (西から)
- P.L.194 1. 石組階築 (西から)
2. 1号渚池 (西から)
3. 1号渚池 (西から)
- P.L.195 2号渚池
- P.L.196 1. 2号渚池全景 (西から)
2. 2号渚池 (北から)
- P.L.197 1. 配石遺構遺物出土状況 (北から)
2. 昭和18年耕作痕 (西から)
3. 木製品出土状況 (Oe-85G)
- P.L.198 1号住居跡・2号住居跡・3号住居跡・4号住居跡・5号住居跡出土遺物
- P.L.199 6号住居跡・7号住居跡・8号住居跡・9号住居跡・10号住居跡・11号住居跡・12号住居跡・13号住居跡出土遺物
- P.L.200 14号住居跡・15号住居跡・17号住居跡出土遺物
- P.L.201 17号住居跡・19号住居跡・20号住居跡出土遺物
- P.L.202 22号住居跡・23号住居跡・24号住居跡出土遺物
- P.L.203 24号住居跡・36 (37) 号住居跡・40号住居跡・7号土坑・11号土坑・14号土坑・16号土坑・21号土坑・25号土坑・36号土坑出土遺物
- P.L.204 27号土坑・40号土坑・42号土坑・53号土坑・19号ビット・76号ビット・2号溝・3号溝出土遺物
- P.L.205 4号溝・8号溝・9号溝・10号溝・11号溝・12号溝・14号溝出土遺物
- P.L.206 14号溝・15号溝・16号溝・19号溝出土遺物
- P.L.207 19号溝出土遺物
- P.L.208 19号溝・20号溝・21号溝・24号溝・26号溝出土遺物
- P.L.209 38号溝・1号渚池出土遺物
- P.L.210 2号渚池出土遺物
- P.L.211 2号渚池・耕作溝・配石遺構・遺構確認面出土遺物
- P.L.212 遺構確認面・グリット出土遺物・表探遺物・1面など

VI区

- P.L.213 1. 1面 (飛行機造成面) 航空写真 (西から)
2. 2面 (昭和15年田畑) 航空写真 (東から)
- P.L.214 1. 4面航空写真 (西から)
2. 4面航空写真 (南から)
- P.L.215 1. 25住居跡全景 (西から)
2. 25号住居跡遺物出土状況 (西から)
- P.L.216 1. 26号住居跡全景 (北東から)
2. 26号住居跡遺物出土状況 (北東から)
3. 26号住居跡カマド (北東から)
- P.L.217 1. 27号住居跡遺物出土状況 (西から)
2. 27号住居跡カマド (西から)
3. 27号住居跡掘り方 (南から)
- P.L.218 1. 28号住居跡遺物出土状況 (西から)
2. 28号住居跡掘り方 (西から)
- P.L.219 1. 29号住居跡遺物出土状況 (南西から)
2. 29号住居跡カマド付近 (北東から)
3. 29号住居跡カマド付近遺物出土状況 (南西から)
4. 29号住居跡掘り方 (南西から)
- P.L.220 30・51・52号住居跡掘り方 (西から)
- P.L.221 1. 30号住居跡全景 (西から)

	2. 30号住居跡カマド (西から)	P.L.254	1. 80号住居跡全景 (西から)
P.L.222	1. 31号住居跡遺物出土状況 (南西から)		2. 80号住居跡掘り方 (西から)
	2. 31号住居跡カマド (南西から)	P.L.255	1. 80号住居跡全景 (西から)
	3. 31号住居跡掘り方 (南西から)		2. 80号住居跡掘り方 (西から)
P.L.223	1. 32号住居跡全景 (西から)	P.L.256	1. 90号住居跡掘り方 (北東から)
	2. 32号住居跡遺物出土状況 (西から)		2. 91号住居跡カマド (南西から)
P.L.224	1. 33号住居跡全景 (西から)		3. 91号住居跡掘り方 (南西から)
	2. 33号住居跡遺物出土状況 (西から)	P.L.257	1. 91号住居跡全景 (南西から)
P.L.225	1. 34号住居跡全景 (西から)		2. 91号住居跡北壁遺物出土状況 (南西から)
	2. 34号住居跡内土坑 (東から)		3. 91号住居跡東壁遺物出土状況 (南西から)
P.L.226	35号住居跡全景 (西から)、35号住居跡掘り方 (西から)		4. 91号住居跡カマド周辺遺物出土状況 (南西から)
P.L.227	38号住居跡全景 (西から)、38号住居跡掘り方 (西から)	P.L.258	92・95号住居跡全景、110・113号土坑、271~280号ピット (西から)、93号住居跡全景 (西から)
P.L.228	39号住居跡全景 (西から)、41・42号住居跡全景、239・240号ピット (西から)	P.L.259	94号住居跡全景 (西から)、96・97号住居跡全景 (西から)
P.L.229	33・43・44号住居跡全景 (西から)、43・44号住居跡掘り方 (西から)	P.L.260	1. 99号住居跡 (西から)
P.L.230	45号住居跡全景 (西から)、45号住居跡掘り方 (西から)		2. 101号住居跡、367号ピット (北から)
P.L.231	46号住居跡全景 (西から)、46号住居跡掘り方 (南西から)	P.L.261	1. 102号住居跡全景 (西から)
			2. 102号住居跡掘り方 (北から)
P.L.232	48号住居跡 (西から)、49・62号住居跡全景 (東から)	P.L.262	103号住居跡全景 (南から)
P.L.233	52号住居跡全景 (西から)、54号住居跡 (西から)	P.L.263	1. 104号住居跡全景、124号土坑、288・291・327・328号ピット、60号溝 (北西から)
P.L.234	1. 53号住居跡全景 (西から)		2. 104号住居跡遺物出土状況 (北から)
	2. 53号住居跡掘り方 (西から)	P.L.264	1. 55号土坑 (東から)
P.L.235	1. 57号住居跡遺物出土状況 (西から)		2. 56号土坑 (東から)
	2. 57号住居跡カマド (西から)		3. 56号土坑掘り方 (東から)
	3. 55号住居跡カマド (西から)		4. 56号土坑全景 (東から)
P.L.236	56号住居跡全景 (西から)、56号住居跡掘り方 (西から)	P.L.265	57号土坑 (東から)、57号土坑 (西から)、58号土坑 (南から)、60号土坑 (西から)、61号土坑 (南から)、62号土坑 (南から)、63号土坑 (東から)、64号土坑 (南から)
P.L.237	50・59号住居跡全景 (南から)、59号住居跡掘り方 (西から)	P.L.266	65号土坑 (北から)、67号土坑 (南から)、70号土坑 (南から)、71号土坑 (南から)、72号土坑 (南から)、73号土坑 (南から) 77号土坑 (南から)、78号土坑 (南から)
P.L.238	58号住居跡全景 (西から)、61号住居跡全景 (西から)	P.L.267	79号土坑 (北西から)、80号土坑 (南から)、83号土坑 (西から)、84号土坑 (東から)、85号土坑 (西から)、86・88号土坑 (西から)、87号土坑 (東から)、89号土坑 (東から)
P.L.239	60・61号住居跡全景 (西から)、60・68号住居跡全景 (西から)	P.L.268	90号土坑、247号ピット (南から)、92号土坑 (南から)、95・96号土坑 (南から)、97号土坑 (北から)、98号~102号土坑 (北から)、103~107号土坑 (西から)、108号土坑 (西から)、112号土坑 (東から)
P.L.240	63号住居跡遺物出土状況 (南西から)、63号住居跡掘り方 (南西から)	P.L.269	114号土坑 (北から)、115号土坑 (東から)、116号土坑 (東から)、119号土坑 (南から)、120号土坑 (北から)、121号土坑 (南から)、122号土坑 (北から)、123号土坑、338・339号ピット (北から)
P.L.241	64号住居跡全景 (東から)、65号住居跡全景 (西から)	P.L.270	125号土坑、301号ピット (北から)、131号土坑 (北から)、134号土坑、341~344号ピット (北から)、135号土坑 (北から)、1号竪柱建物跡、143・167~170・245号ピット (西から)
P.L.242	66号住居跡全景 (西から)、67・96号住居跡全景 (南から)	P.L.271	171~175・178号ピット (南から)、188号ピット (南から)、176・177・184~189・196~204号ピット (西から)、258・259号ピット (南西から)、124~128・130~135号ピット (北から)、137~139・195・205~208号ピット (東から)、140・141・190~193号ピット (南から)、147~156号ピット (北から)、157~161・179~183・250~253号ピット (西から)、145・146・162~164号ピット、65号土坑 (北から)、260~263号ピット (南から)、267号ピット (西から)、268号ピット (南から)、269号ピット (南から) 270号ピット、95・96号土坑 (南から)
P.L.243	70号住居跡 (南西から)、71号住居跡全景 (西から)	P.L.272	1. 34号溝 (北から)
P.L.244	1. 71・78号住居跡掘り方 (西から)		2. 34号溝集石 (西から)
	2. 71号住居跡カマド (西から)		
P.L.245	1. 72・73・74号住居跡全景 (西から)		
	2. 72・73・74号住居跡掘り方 (西から)		
P.L.246	1. 74号住居跡カマド (西から)		
	2. 75号住居跡 (南から)		
	3. 79号住居跡Hr-FxA線出土状況、74号土坑、224~228・231~233号ピット (南から)		
P.L.247	1. 79号住居跡遺物出土状況 (北西から)		
	2. 79号住居跡セクション (南から)		
	3. 79号住居跡掘り方 (南西から)		
P.L.248	80号住居跡全景 (西から)		
P.L.249	1. 81号住居跡全景 (南東から)		
	2. 81号住居跡土器出土状況 (西から)		
P.L.250	1. 82号住居跡全景 (南東から)		
	2. 82号住居跡Hr-FxA線出土状況 (南から)		
	3. 82号住居跡セクション (南から)		
P.L.251	1. 84号住居跡掘り方 (南から)		
	2. 85号住居跡全景 (南西から)		
P.L.252	1. 86号住居跡全景 (西から)		
	2. 86号住居跡カマド (西から)		
	3. 86号住居跡カマド (西から)		
P.L.253	1. 87号住居跡全景 (西から)		
	2. 87号住居跡カマド (西から)		
	3. 87号住居跡掘り方 (西から)		

- P.L. 273 1. 36号溝 (東から)
2. 37号溝 (南から)
3. 40号溝土管出土状況 (北から)
- P.L. 274 1. 39号溝 (北から)
2. 39・42号溝 (北西から)
- P.L. 275 1. 42号溝 (西から)
2. 42・43号溝遺物出土状況 (西から)
3. 42・43号溝 (西から)
- P.L. 276 1. 50号溝 (西から)
2. 52号溝 (西から)
3. 57号溝 (東から)
- P.L. 277 25号住居跡・26号住居跡・27号住居跡出土遺物
- P.L. 278 27号住居跡出土遺物
- P.L. 279 28号住居跡・29号住居跡・30号住居跡出土遺物
- P.L. 280 31号住居跡出土遺物
- P.L. 281 32号住居跡・33号住居跡出土遺物
- P.L. 282 34号住居跡・38号住居跡・39号住居跡・41・42号住居跡・43・44号住居跡・43号住居跡・44号住居跡・45号住居跡・46号住居跡・47号住居跡・48号住居跡出土遺物
- P.L. 283 49号住居跡・50号住居跡・51号住居跡・52号住居跡・53号住居跡・54号住居跡・55号住居跡・56号住居跡・57号住居跡出土遺物
- P.L. 284 58号住居跡・59号住居跡・60号住居跡・61号住居跡出土遺物
- P.L. 285 63号住居跡出土遺物
- P.L. 286 64号住居跡・65号住居跡・66号住居跡・67号住居跡・68号住居跡出土遺物
- P.L. 287 69号住居跡・70号住居跡・71号住居跡・72号住居跡・74号住居跡出土遺物
- P.L. 288 74号住居跡出土遺物
- P.L. 289 75号住居跡・77号住居跡・78号住居跡・79号住居跡出土遺物
- P.L. 290 79号住居跡出土遺物
- P.L. 291 81号住居跡・82号住居跡・85号住居跡・86号住居跡出土遺物
- P.L. 292 86号住居跡・87号住居跡・88号住居跡・89号住居跡・90号住居跡出土遺物
- P.L. 293 90号住居跡・91号住居跡出土遺物
- P.L. 294 91号住居跡・92号住居跡・93号住居跡・94号住居跡・96号住居跡出土遺物
- P.L. 295 99号住居跡・100号住居跡・101号住居跡・102号住居跡・103号住居跡・104号住居跡出土遺物
- P.L. 296 55号土坑・56号土坑・68号土坑・79号土坑・83号土坑・93号土坑・99号土坑・112号土坑出土遺物
- P.L. 297 112号土坑・118号土坑・126号土坑・238号ピット・303号ピット・34号溝出土遺物
- P.L. 298 34号溝・36号溝・39号溝出土遺物
- P.L. 299 40号溝・42号溝出土遺物
- P.L. 300 42号溝・43号溝出土遺物
- P.L. 301 44号溝・50号溝・52号溝出土遺物
- P.L. 302 52号溝出土遺物
- P.L. 303 53号溝・54号溝・57号溝・61号溝・2面配石・跡土・1面出土遺物
- P.L. 304 2面・遺構確認面出土遺物
- V区
- P.L. 305 1面航空写真 (西から)
- P.L. 306 2面航空写真 (西から)
- P.L. 307 1. 105号住居跡全景 (西から)
2. 105号住居跡カマド (西から)
- P.L. 308 1. 106号住居跡全景 (南から)
2. 106号住居跡カマド (西から)
- P.L. 309 1. 107号住居跡全景 (西から)
2. 107・110・111号住居跡全景 (西から)
3. 107・110・111号住居跡掘り方 (西から)
- P.L. 310 1. 108号住居跡全景 (西から)
2. 108号住居跡カマド (西から)
3. 108号住居跡掘り方 (西から)
- P.L. 311 1. 109号住居跡全景 (西から)
2. 109号住居跡掘り方 (西から)
- P.L. 312 1. 112号住居跡全景 (西から)
2. 113号住居跡全景 (西から)
3. 113号住居跡掘り方 (西から)
- P.L. 313 1. 114号住居跡全景 (西から)
2. 115号住居跡全景 (西から)
- P.L. 314 116号住居跡全景 (西から)・117号住居跡 (西から)
- P.L. 315 118号住居跡全景 (西から)・119号住居跡 (西から)
- P.L. 316 1. 120号住居跡 (西から)
2. 121号住居跡全景 (西から)
3. 122号住居跡全景 (西から)
- P.L. 317 1. 123号住居跡全景 (南西から)
2. 123号住居跡カマド (南西から)
- P.L. 318 1. 124号住居跡 (南東から)
2. 125号住居跡 (北から)
- P.L. 319 1. 126号住居跡全景 (西から)
2. 127号住居跡全景 (西から)
3. 128号住居跡全景 (西から)
- P.L. 320 1. 129号住居跡全景 (西から)
2. 130号住居跡全景 (南西から)
- P.L. 321 1. 131号住居跡全景 (西から)
2. 131号住居跡カマド (西から)
- P.L. 322 1. 133・134号住居跡全景 (西から)
2. 131・133・134号住居跡掘り方 (西から)
- P.L. 323 1. 135号住居跡全景 (西から)
2. 136号住居跡全景 (南東から)
3. 136号住居跡掘り方 (南東から)
- P.L. 324 137号住居跡全景・409号ピット (南東から)・138号住居跡全景 (西から)
- P.L. 325 139号住居跡全景 (西から)・140号住居跡全景 (南西から)
- P.L. 326 1. 141号住居跡全景 (西から)
2. 141号住居跡掘り方 (西から)
3. 142号住居跡全景 (西から)
- P.L. 327 1. 142・152・156号住居跡掘り方 (南から)
2. 143号住居跡全景 (西から)
- P.L. 328 1. 144号住居跡全景・66号溝 (西から)
2. 146号住居跡カマド (西から)
- P.L. 329 1. 147号住居跡全景・165・166号土坑・440~442号ピット (南から)
2. 147号住居跡掘り方 (南から)
- P.L. 330 1. 148号住居跡全景 (西から)
2. 148号住居跡掘り方 (南から)
- P.L. 331 1. 149号住居跡全景 (西から)
2. 150号住居跡全景 (南東から)
3. 150号住居跡掘り方 (南東から)
- P.L. 332 1. 151号住居跡全景 (西から)
2. 151号住居跡掘り方 (南から)
3. 152号住居跡 (西から)
- P.L. 333 1. 154号住居跡全景・89号溝 (西から)
2. 154号住居跡掘り方 (西から)
- P.L. 334 1. 155号住居跡全景 (西から)
2. 155号住居跡掘り方 (西から)
- P.L. 335 1. 157号住居跡全景 (南から)
2. 158号住居跡全景 (西から)

3. 158号住居跡掘り方 (西から)
- P.L. 336 1. 159・160号住居跡全景、178号土坑 (西から)
2. 161号住居跡全景 (西から)
- P.L. 337 3. 161号住居跡掘り方 (西から)
1. 162号住居跡カマド (西から)
2. 163号住居跡全景、190号土坑、489・490号ビット (西から)
- P.L. 338 3. 164号住居跡全景 (西から)
1. 165号住居跡全景 (西から)
2. 166号住居跡全景 (西から)
- P.L. 339 1. 167・170・171号住居跡全景 (南から)
2. 172・173号住居跡全景 (西から)
3. 174号住居跡全景 (西から)
- P.L. 340 3号竪立柱建物跡、449・452号ビット (東から)
- P.L. 341 1. 139号土坑 (3号竪立柱建物跡) (南から)
2. 140号土坑 (3号竪立柱建物跡) (西から)
3. 141号土坑 (3号竪立柱建物跡) (西から)
4. 142号土坑 (3号竪立柱建物跡) (西から)
5. 175号土坑 (2号竪立柱建物跡) (西から)
6. 作業風景
- P.L. 342 137号土坑 (南から)、138号土坑 (南から)、143号土坑 (南から)、144号土坑 (東から)、145号土坑 (西から)、146号土坑 (西から)、147号土坑 (南から)、148号土坑 (東から)
- P.L. 343 149・150号土坑 (西から)、151号土坑 (北から)、152～154号土坑 (東から)、155号土坑 (南から)、156号土坑 (南から)、157～159号土坑 (南東から)、159号土坑 (南から)、160号土坑 (南から)
- P.L. 344 161号土坑 (南から)、162号土坑 (東から)、163号土坑 (西から)、164号土坑 (西から)、168号土坑 (東から)、169号土坑 (東から)、170号土坑 (西から)、171号土坑 (南から)
- P.L. 345 172号土坑 (南から)、173号土坑 (南から)、174号土坑 (東から)、181号土坑 (東から)、182号土坑 (南から)、183・184号土坑 (南から)、185号土坑 (南から)、186号土坑 (南から)
- P.L. 346 1. 167号土坑 (東から)
2. 191号土坑 (南から)
3. 194・195号土坑 (西から)
4. 196号土坑 (南から)
5. 197号土坑 (南から)
- P.L. 347 1. 377号ビット (南から)
2. 378号ビット (南から)
3. 379～381号ビット (南から)
4. 382号ビット (東から)
5. 383～385号ビット (西から)
6. 386号ビット (南から)
7. 387号ビット (東から)
8. 388号ビット (南から)
9. 389号ビット (西から)
10. 390号ビット (北から)
11. 391号ビット (北から)
12. 392・393・396～401号ビット (東から)
13. 404～408号ビット (南から)
14. 410～413号ビット (南から)
15. 414号ビット (南から)
- P.L. 348 415号ビット (南から)、416号ビット (南から)、417号ビット (南から)、417・418号ビット (南から)、418号ビット (南から)、419号ビット (南から)、420号ビット (南から)、421～423号ビット (南から)、424・425号ビット (東から)、426～429号ビット (東から)、430号ビット (西から)、431～438号ビット (東から)、439号ビット (南から)、443～445号ビット (南から)、446号ビット (東から)
- P.L. 349 447・448・458号ビット (南から)、452号ビット (西から)、454号ビット (南から)、455～457号ビット (南から)、459号ビット (東から)、460～462号ビット (南から)、463号ビット (西から)、464～466号ビット (東から)、467号ビット (東から)、472～478号ビット (東から)、480号ビット (東から)、486号ビット (北から)、487号ビット (北から)、491号ビット (北から)、492号ビット (南から)
- P.L. 350 1. 62・63号溝 (南から)
2. 64号溝 (西から)
3. 65号溝 (北から)
- P.L. 351 1. 68号溝 (南から)
2. 67号溝 (北から)
3. 71号溝 (南から)
- P.L. 352 105号住居跡・106号住居跡・107号住居跡・108号住居跡出土遺物
- P.L. 353 108号住居跡・109号住居跡・110号住居跡・112号住居跡・113号住居跡出土遺物
- P.L. 354 114号住居跡・115号住居跡・116号住居跡・117号住居跡・118号住居跡・120号住居跡・121号住居跡・122号住居跡出土遺物
- P.L. 355 119号住居跡・123号住居跡・124号住居跡出土遺物
- P.L. 356 126号住居跡・128号住居跡・129号住居跡・130号住居跡・131号住居跡出土遺物
- P.L. 357 131号住居跡・132号住居跡・133号住居跡・134号住居跡・135号住居跡出土遺物
- P.L. 358 135号住居跡・136号住居跡・138号住居跡出土遺物
- P.L. 359 139号住居跡・140号住居跡・141号住居跡出土遺物
- P.L. 360 142号住居跡・143号住居跡・144号住居跡・145号住居跡 (欠番)・146号住居跡出土遺物
- P.L. 361 147号住居跡・148号住居跡・149号住居跡出土遺物
- P.L. 362 149号住居跡・150号住居跡出土遺物
- P.L. 363 151号住居跡・152号住居跡・154号住居跡・155号住居跡出土遺物
- P.L. 364 158号住居跡・159号住居跡・160号住居跡・161号住居跡・162号住居跡・163号住居跡出土遺物
- P.L. 365 164号住居跡・165号住居跡・166号住居跡・167号住居跡出土遺物
- P.L. 366 167号住居跡・170号住居跡・171号住居跡・172・173号住居跡・141号土坑 (3号竪立柱建物跡)・164号土坑・495号ビット・62号溝・63号溝・64号溝出土遺物
- P.L. 367 65号溝・66号溝・68号溝・71号溝・72号溝・2面 (昭和18年田畑)・グリット・遺構確認面出土遺物

IV区

- P.L. 368 1. 1面航空写真 (南東から)
2. 6号水路 (西から)
- P.L. 369 1号ビット (南から)、2号ビット (南から)、3号ビット (南から)、4・5号ビット (南西から)、1号排水路セクション (北から)、1号排水路 (北から)、2号排水路 (北から)、2面全蓋 (南西から)
- P.L. 370 1号排水路・2号排水路・1面 (M6-76G)・6号水路・10号水路・12号水路・13号水路・14号水路出土遺物

I 区



航空写真(南から)



1. 1区全景（東から）

2. 作業風景

1. 1・3号住居跡全景（南から）
2. 1号住居跡遺物出土状況（西から）
3. 1号住居跡カマド（西から）

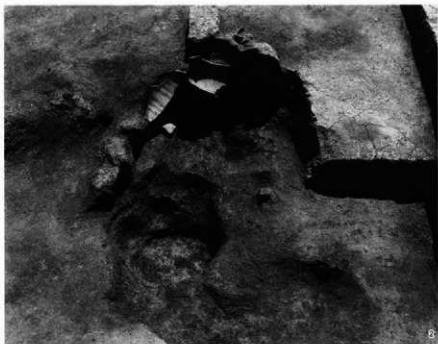




1. 2号住居跡全景（西から）
2. 2号住居跡掘り方（西から）



1. 3号住居跡全景（西から）
2. 3号住居跡カマド（西から）





1. 4・5・6号住居跡全景（西から）

2. 4号住居跡カマド（西から）



1. 4号住居跡遺物出土状況（西から）

2. 4号住居跡遺物出土状況（南から）





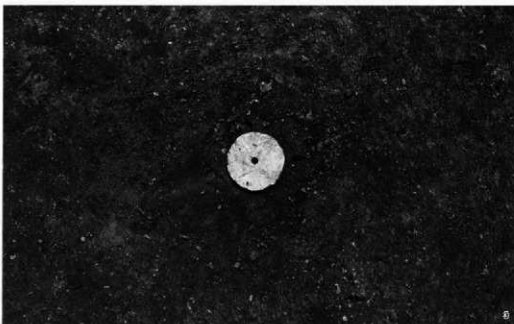
P L.8

1. 5号住居跡カマド（西から）
2. 5号住居跡貯蔵穴遺物出土状況（西から）
3. 5号住居跡紡錘車出土状況（西から）



P L.9

1. 6号住居跡（南から）
2. 7号住居跡全景（西から）







1. 7号住居跡カマド (西から)



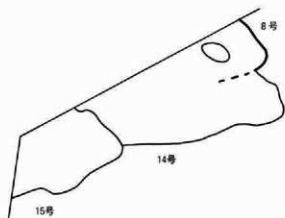

2. 7号住居跡遺物出土状況
(西から)



3. 7号住居跡南壁遺物出土状況
(西から)


1. 7号住居跡掘り方（西から）
2. 8号住居跡遺物出土状況
（南西から）
3. 8号住居跡遺物出土状況
（西から）





1. 8・14・15号住居跡掘り方（西から）
2. 9号住居跡（西から）

1. 9・17号住居跡（南から）
2. 9号住居跡カマド（北から）
3. 9号住居跡遺物出土状況（北から）





1. 10・11・12・13号住居跡全景（西から）
2. 10号住居跡遺物出土状況（南から）

1. 11号住居跡カマド（西から）
2. 12号住居跡カマド（西から）
3. 12号住居跡遺物出土状況（北から）



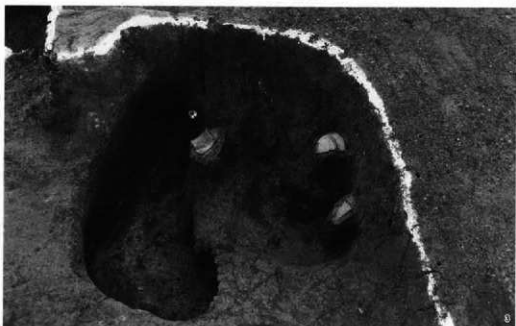




P.L.16


1. 17号住居跡カマド（西から）
2. 17号住居跡遺物出土状況（北から）
3. 18号住居跡貯蔵穴遺物出土状況（西から）


P.L.17

1. 18号住居跡遺物出土状況（西から）
2. 18・19号住居跡全景（西から）











P L.18

1. 19号住居跡全景（西から）
2. 19号住居跡遺物出土状況（南から）
3. 19号住居跡カマド（西から）
4. 19号住居跡貯蔵穴（西から）
5. 19号住居跡掘り方（西から）

P L.19

1. 20号住居跡全景（西から）
2. 20号住居跡カマド（西から）
3. 20号住居跡掘り方（西から）
4. 21号住居跡（東から）








P L.20

1. 22号住居跡全景（西から）
2. 22号住居跡カマド（西から）
3. 22号住居跡遺物出土状況（北から）
4. 22号住居跡貯蔵穴（西から）
5. 22号住居跡掘り方（西から）



P L.21


1. 23・24号住居跡（西から）
2. 23・24号住居跡掘り方（西から）
3. 24号住居跡遺物出土状況（南から）





1. 25号住居跡遺物出土状況（西から）

2. 25号住居跡カマド（西から）



1. 25・26号住居跡全景（西から）
2. 25号住居跡掘り方（西から）
3. 26号住居跡カマド（西から）







1. 27・28・29号住居跡全景（西から）
2. 27号住居跡カマド（西から）
3. 27・28・29号住居跡掘り方（西から）




4733ト


1. 28号住居跡全景（西から）
2. 28号住居跡カマド（西から）
3. 28号住居跡遺物出土状況（南から）






1. 29号住居跡カマド (西から)
2. 29号住居跡貯蔵穴 (西から)
3. 31号住居跡掘り方 (西から)





1. 32号住居跡全景 (西から)
2. 32号住居跡カマド (西から)
3. 32号住居跡掘り方 (西から)





1. 33号住居跡遺物出土状況 (西から)
2. 33号住居跡全景 (西から)
3. 33号住居跡カマド (西から)





1. 33・34号住居跡掘り方（西から）

2. 33号住居跡貯蔵穴（西から）






1. 34号住居跡全景（西から）
2. 34号住居跡遺物出土状況（西から）
3. 34号住居跡カマド（西から）





1. 35号住居跡全景（西から）
2. 35号住居跡遺物出土状況（西から）
3. 35号住居跡掘り方（西から）





1. 36号住居跡全景（西から）
2. 36号住居跡カマド（西から）
3. 36号住居跡掘り方（北西から）





1. 37号住居跡遺物出土状況
(北西から)
2. 37号住居跡カマド(北西から)
3. 37号住居跡掘り方(北西から)







P L.34

1. 38号住居跡 (西から)
2. 38号住居跡掘り方 (西から)

P L.35

1. 39号住居跡全景 (西から)
2. 39号住居跡遺物出土状況 (西から)
3. 39号住居跡遺物出土状況 (北西から)





1. 39号住居跡カマド
遺物出土状況(西から)



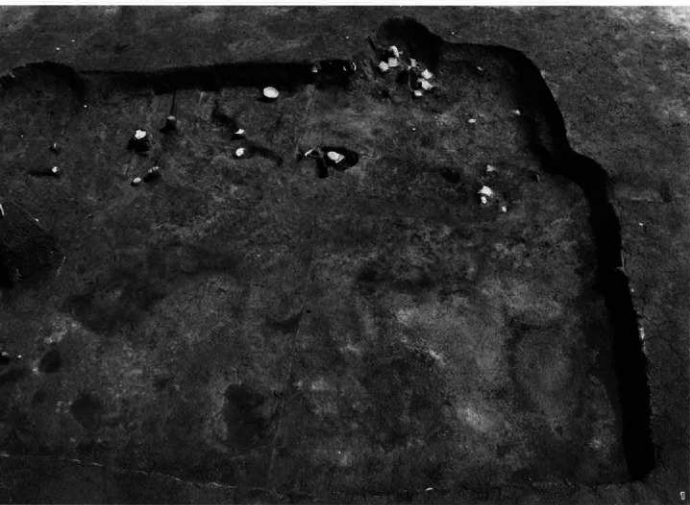
2. 39号住居跡カマド
(西から)



3. 39号住居跡カマド
(西から)



39・40号住居跡掘り方（西から）



1. 40号住居跡遺物出土状況 (西から)

2. 40号住居跡カマド (西から)

3. 40号住居跡遺物出土状況 (西から)



1. 40号住居跡遺物出土状況
(西から)
2. 41号住居跡全景 (西から)
3. 41号住居跡掘り方 (西から)





1. 42・43号住居跡全景（西から）

2. 42号住居跡カマド（西から）

3. 43号住居跡カマド（西から）





1. 42・43号住居跡掘り方（西から）
2. 42・43号住居跡作業風景（南から）





P.L.42



1. 44号住居跡全景（西から）
2. 44号住居跡カマド遺物出土状況（西から）
3. 44号住居跡カマド（西から）



P.L.43

1. 44号住居跡遺物出土状況（西から）
2. 44号住居跡掘り方（西から）






P L.44

1. 45・46号住居跡全景（南西から）
2. 45号住居跡遺物出土状況（南西から）
3. 45号住居跡カマド（西から）




P L.45

1. 46号住居跡全景（南西から）
2. 45・46号住居跡掘り方（西から）










1. 55号住居跡遺物出土状況（北西から）

2. 55号住居跡カマド（北西から）



1. 55号住居跡掘り方（北西から）

2. 55号住居跡床下土坑（西から）





1. 56号住居跡全景（西から）
2. 56号住居跡馬歯出土状況（北から）



1. 57号住居跡遺物出土状況（西から）
2. 57号住居跡カマド（西から）
3. 57号住居跡遺物出土状況（北西から）
4. 57号住居跡掘り方（西から）






1. 58号住居跡遺物出土状況 (西から)


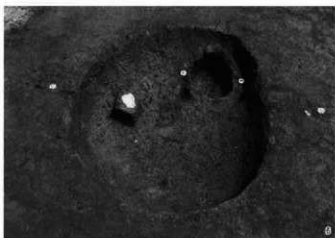
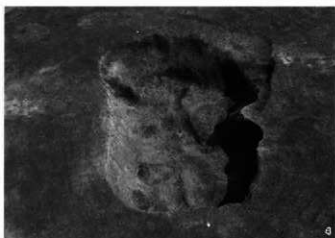
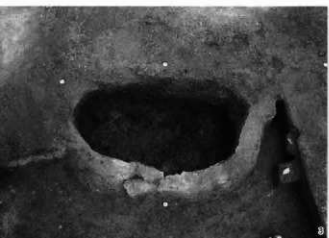
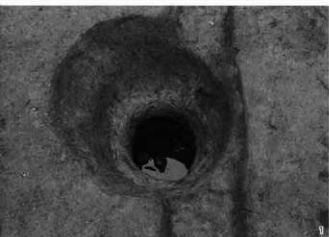
2. 58号住居跡カマド遺物出土状況
(西から)

3. 58号住居跡カマド (西から)


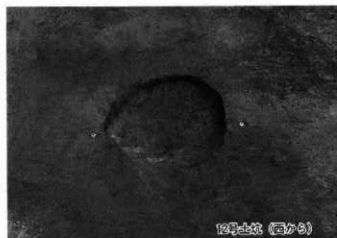


1. 58号住居跡掘り方（西から）
2. 58号住居跡貯蔵穴（西から）
3. 59号住居跡掘り方（西から）





1. 1号土坑 (東から)
2. 2号土坑 (東から)
3. 3号土坑 (西から)
4. 5号土坑 (北西から)
5. 6号土坑 (西から)
6. 7号土坑 (西から)
7. 8・9号土坑 (東から)





17号土坑セクション (南東から)



18号土坑セクション (南から)




19号土坑セクション (南から)



20号土坑セクション (東から)



21号土坑セクション (南西から)





22号土坑セクション (南から)



23号土坑セクション (南から)



24号土坑セクション (南から)



1. 27・28・29号土坑 (南から)
2. 27号土坑 (南から)
3. 28号土坑 (南から)
4. 29号土坑 (南から)





41号土坑 (南西から)




43号土坑 (南から)



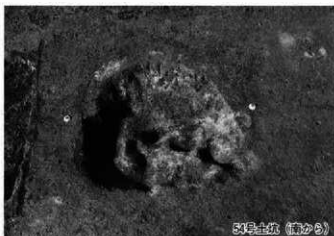
53号土坑 (北東から)




53号土坑遺物出土状況 (北西から)




53(左)・55(右)号土坑 (北西から)







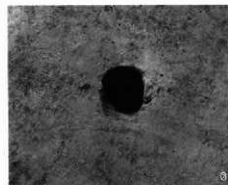


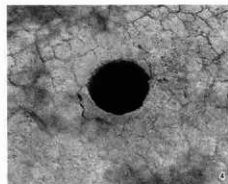
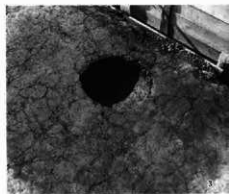
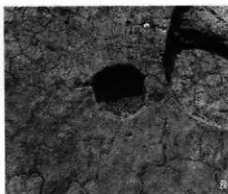
54号土坑 (南から)



68号土坑 (南から)



70・70-71号土坑 (西から)

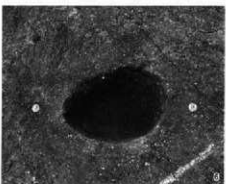




1. 5号ビット (東から) 9. 174号ビット (南から)
 2. 6号ビット (東から) 10. 171・172・173号ビット
 (西から)
 3. 7号ビット (東から)
 4. 8号ビット (北から) 11. 配石土坑検出状況
 (南東から)
 5. 9・12号ビット
 (東から) 12. 配石土坑完掘状況
 (南から)
 6. 10号ビット (東から)
 7. 11号ビット (東から)
 8. 41・42号ビット
 (南東から)






1. 175・176号ビット (西から)
2. 177・178・179号ビット (南東から)
3. 180号ビット (東から)
4. 164～168・170・181～185号ビット (南から)
5. 187・188・189号ビット (東から)
6. 196号ビット (南から)



1. 1号溝（北東から）

2. 1号溝セクション（北東から）






P L.62

1. 2号溝セクション (南西から)
2. 2号溝セクション (西から)
3. 6号溝馬歯出土状況 (西から)


P L.63

1. 27・35・36・37号溝・土坑群
全景 (南西から)
2. 34号溝 (南西から)
3. 42号溝 (東から)

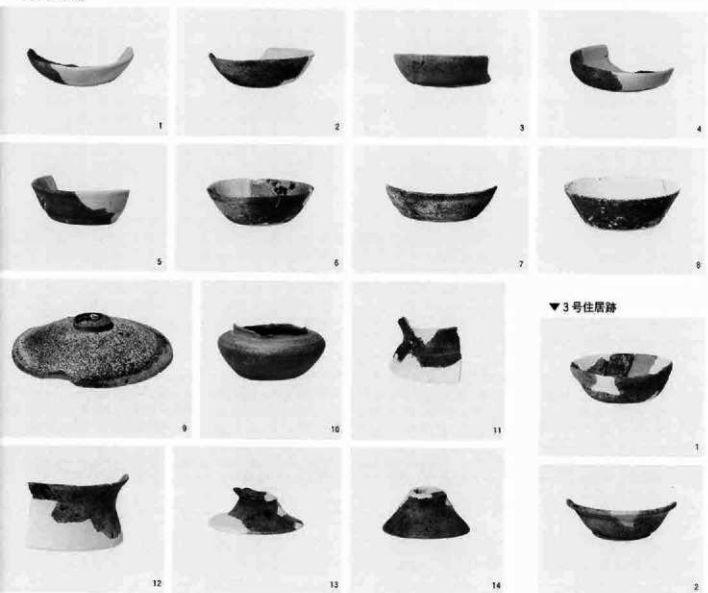




▼1号住居跡




▼2号住居跡




▼3号住居跡



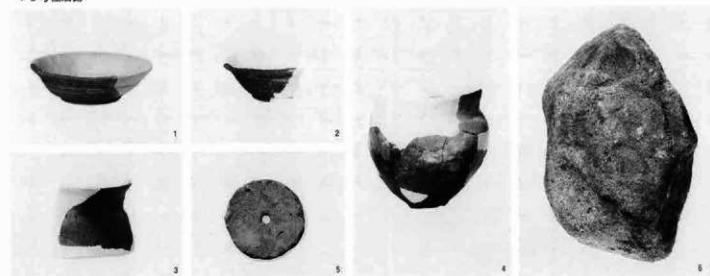
▼ 3号住居跡



▼ 4号住居跡





▼ 5号住居跡




▼ 6号住居跡




▼ 7号住居跡




▼7号住居跡



▼8号住居跡



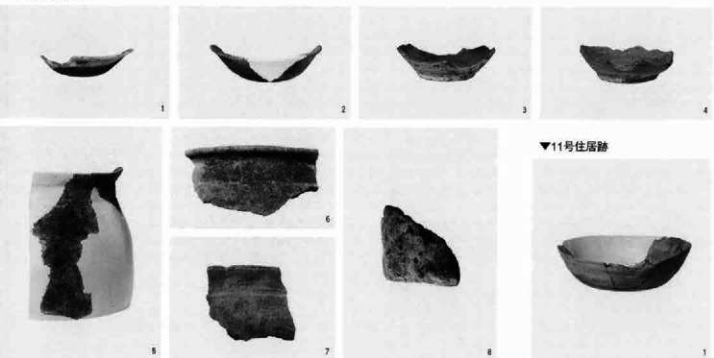
▼9号住居跡



▼17号住居跡




▼10号住居跡



▼11号住居跡



▼12号住居跡




▼13号住居跡



▼14号住居跡



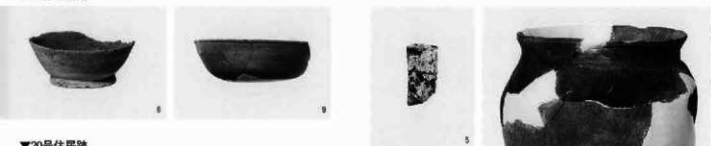
▼18号住居跡



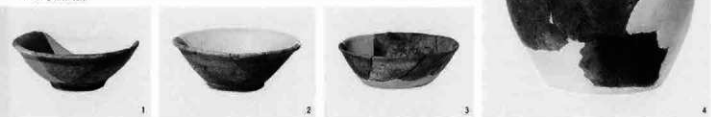
▼19号住居跡




▼19号住居跡



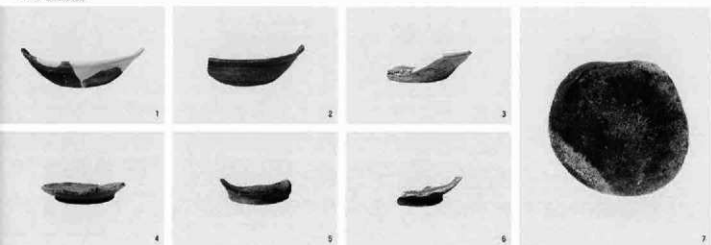
▼20号住居跡



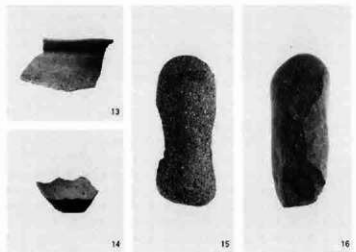


▼22号住居跡



▼23号住居跡



▼23号住居跡




▼26号住居跡



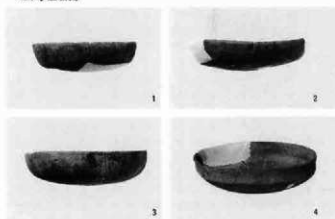
▼27号住居跡




▼24号住居跡



▼25号住居跡




▼27号住居跡



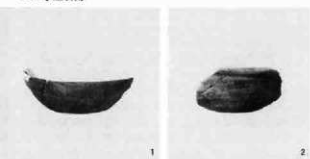
▼28号住居跡




▼29号住居跡




▼31号住居跡



▼32号住居跡




▼33号住居跡



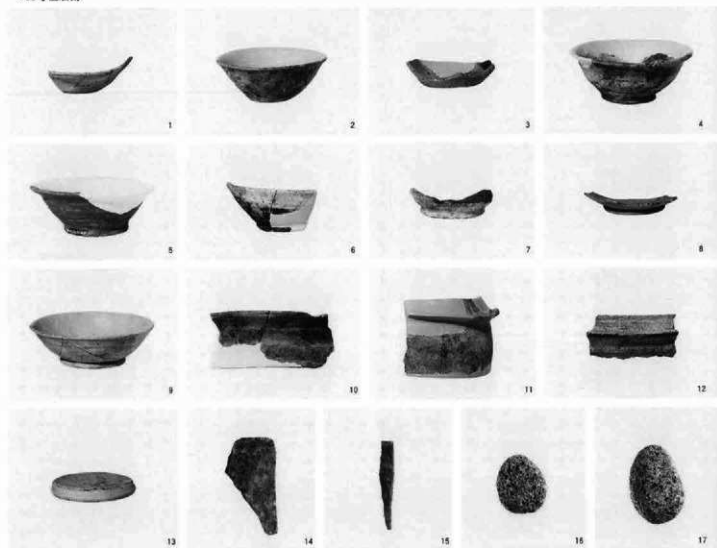
▼33号住居跡




▼34号住居跡





▼35号住居跡




▼36号住居跡



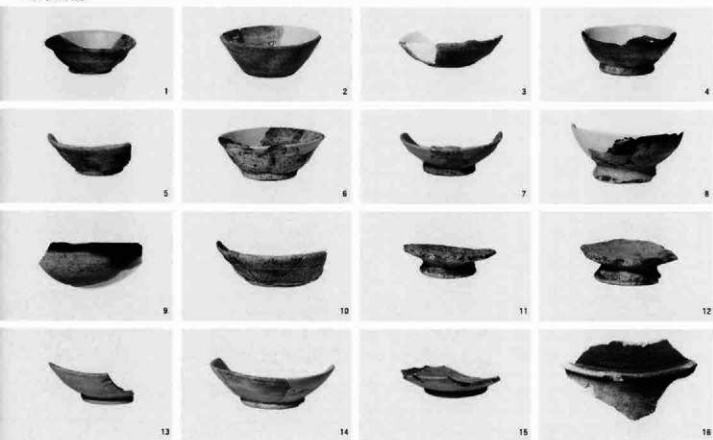
▼37号住居跡




▼38号住居跡




▼39号住居跡



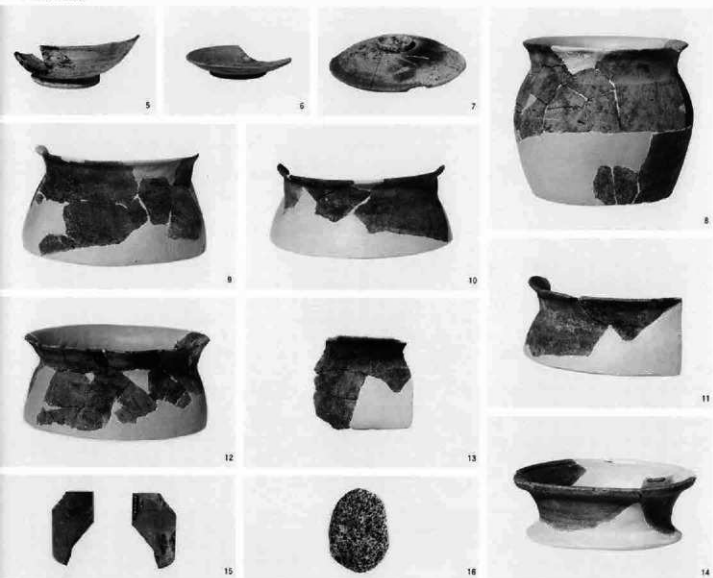
▼39号住居跡




▼40号住居跡




▼40号住居跡



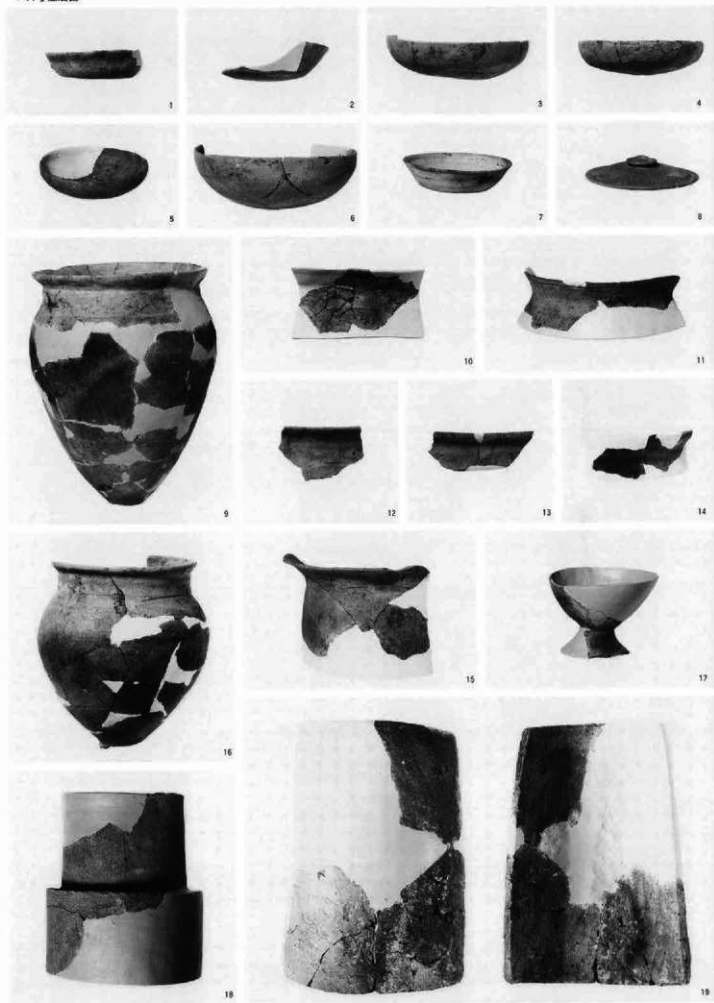
▼41号住居跡




▼42号住居跡



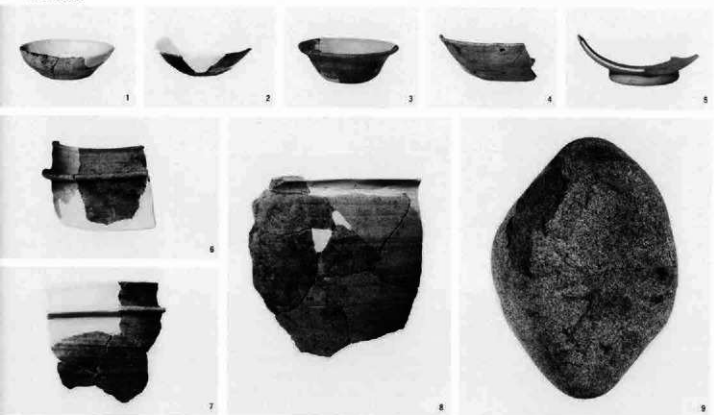
▼44号住居跡



▼44号住居跡



▼45号住居跡



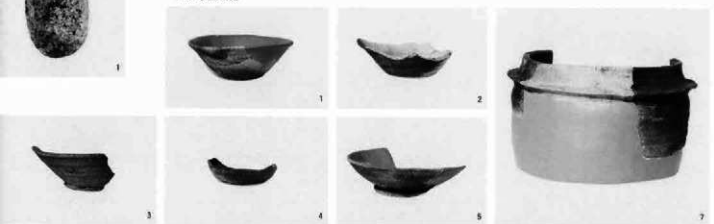
▼46号住居跡



▼47号住居跡



▼48号住居跡



▼48号住居跡



6



7



8



10



11



12



13

▼49号住居跡



1



2



14




15

▼50号住居跡



▼51号住居跡



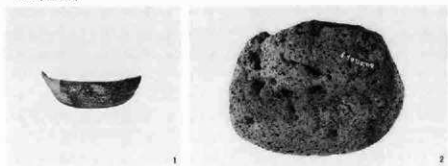
▼54号住居跡



▼55号住居跡




▼56号住居跡



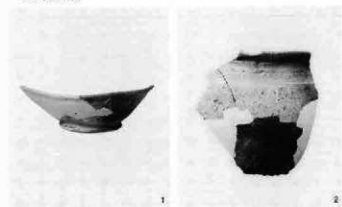
▼57号住居跡




▼58号住居跡



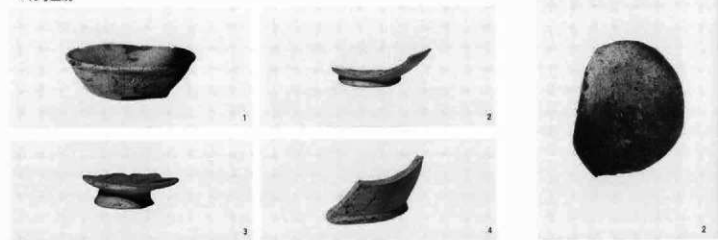
▼59号住居跡


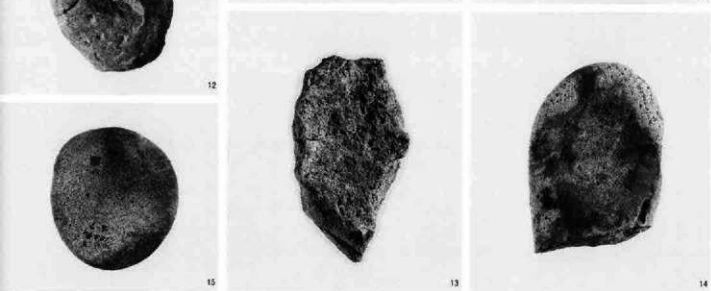

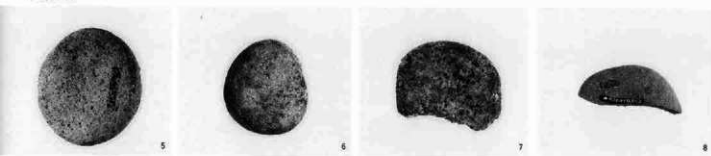


▼1号土坑



▼10号土坑






▼14号土坑



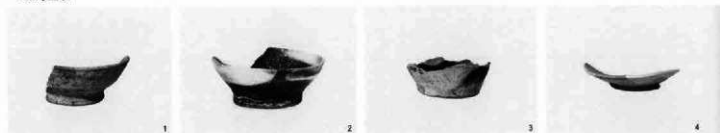
▼43号土坑




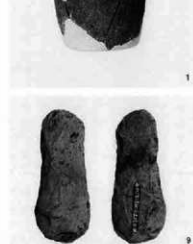

▼53号土坑



▼55号土坑



▼配石土坑



▼51号ピット



▼1号溝



地下足深
溝6 21.4cm
幅 10.4cm
6

▼3号溝



▼8号溝



▼12号溝



▼グリッド他出土遺物



Kj-80 土師器・杯



Ka-77・表土下 土師器・96



Ka-75 須恵器・杯



Kb-80・4面 須恵器・杯



Ka-79・表土下 須恵器・杯



Ka-75 須恵器・甕



Ka-75 須恵器・甕



Ka-77・3面 須恵器・甕



Ka-81・3面 須恵器・甕



Ka-75 須恵器・甕



Ka-79・3面 須恵器・甕



Ka-81・3面 須恵器・甕



Ka-75 須恵器・甕



Ka-75 灰釉陶器・甕



Kj-77・3面 灰釉陶器・甕



Kj-75 表土下



Kb-75・4面 土師器

▼グリッド他出土遺物



Kc-81・表土下 礫石



Ls-47 礫石



Ka-70・表土下 礫石



表土 礫石



Kp-81・1面 礫石



Kb-77・4面 礫石



Kl-79・造成土 礫石

Kd-77・表土下
白石

Kd-75 白石



Kd-75 白石



Kd-75 白石



Kd-76 白石



Kd-76 治平元寶



Kc-81・表土下 瓦



Kc-81・表土下 治平元寶



Kd-83・表土下 元徳通寶



Kc-83・表土下 陶磁器



土師器・甕



明治17年半銭銅貨





Kl-83・表土下 ガラス製品



表土下 土鏡



表土 ガラス製品



Kh-80G 4面フク土



Kh-77 3面

2号住居跡リ方

31号住居フク土

Kh-78 3面

Kh-81 4面

15号土坑

31号住居

57号住居

Kh-80 4面

34号遺跡フク土

0区

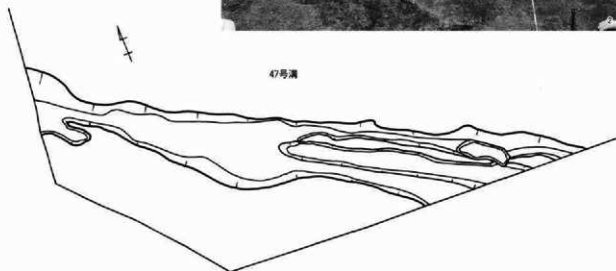


航空写真（南から）




1. 47号溝周辺作業風景

2. 110号土坑作業風景






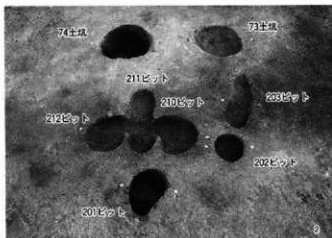

1. 60号住居跡全景 (北から)
2. 61号住居跡全景 (西から)
3. 62号住居跡全景 (南西から)





1. 63号住居跡 (南西から)
2. 64号住居跡カマド (南西から)
3. 4号掘立柱建物跡、
268号ピット (西から)








1. 72号土坑、200号ビット（北から）
2. 73・74号土坑、201～203・210～212号ビット（北から）
3. 75号土坑、204・209号ビット（北から）
4. 76・77号土坑（西から）
5. 78号土坑（北から）
6. 79・80号土坑、220～225号ビット（北から）
7. 81・82号土坑、233・237・238号ビット（西から）



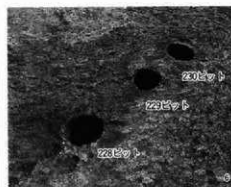


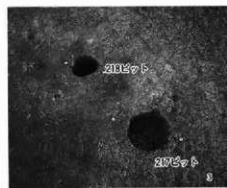


1. 83号土坑 (北から)
2. 84号土坑 (北から)
3. 85号土坑 (東から)
4. 86・87号土坑 (南から)
5. 88号土坑 (東から)
6. 89号土坑 (東から)
7. 90号土坑 (東から)



1. 91~96号土坑 (東から)
2. 97号土坑遺物出土状況 (北から)
3. 98号土坑 (南から)
4. 99・100号土坑 (東から)
5. 101号土坑 (北西から)
6. 102号土坑 (西から)
7. 103号土坑 (東から)

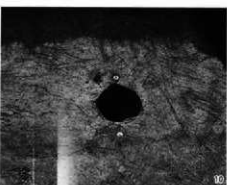

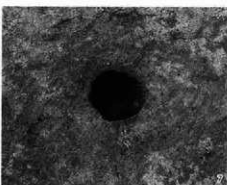






1. 104号土坑 (西から)
2. 105号土坑 (南から)
3. 106号土坑 (西から)
4. 107号土坑 (西から)
5. 108号土坑 (西から)
6. 109号土坑 (北から)
7. 110号土坑 (西から)



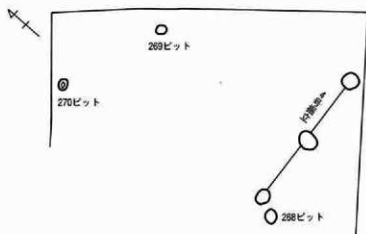
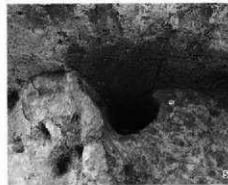


1. 205～208・213・214号ビット (北から)
2. 215・216・254号ビット (南から)
3. 217・218号ビット (北から)
4. 219・226・227号ビット (西から)
5. 231・232号ビット (西から)
6. 228～230号ビット (西から)
7. 234号ビット (西から)
8. 235・236号ビット (西から)





P L 96

1. 239～242号ビット (西から)
2. 243～249号ビット (西から)
3. 250・253号ビット (西から)
4. 251・252号ビット (北から)
5. 255号ビット (北から)
6. 256・257号ビット (東から)
7. 258号ビット (東から)
8. 259・260号ビット (南から)
9. 261号ビット (東から)
10. 262号ビット (東から)



P L 97

1. 263～267号ビット (西から)
2. 269号ビット (北から)
3. 271号ビット (南から)
4. 272号ビット (西から)
5. 273号ビット (北から)
6. 274号ビット (東から)



1. 32号溝 (南西から)
2. 44号溝 (北西から)
3. 45号溝 (西から)




1. 46号溝 (北から)
2. 47号溝 (西から)
3. 48・49号溝 (東から)



P L.100

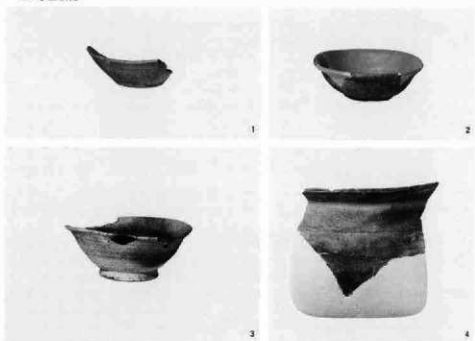
▼60号住居跡



▼63号住居跡




▼64号住居跡



▼93号土坑




▼97号土坑



▼100号土坑



1



2

▼101号土坑



1

▼104号土坑



1




2

▼102号土坑



1

▼108号土坑



1

▼209号ピット



1

▼46号溝



▼47号溝



1



2



3



4



5



6



7



8

▼47号溝



9



10




12



11



14



13



15



17



16



18

▼48号溝



1

▼遺構外遺物



長さ 12.4cm
幅 4.5cm
厚さ 5.3cm
重さ 440g
礫石 (安山岩)

II区



2面航空写真(南から)



1. 1面航空写真
(南東から)

2. 3面航空写真
(南東から)





1. 1面飛行場造成土全景（西から）
2. 飛行場造成土西壁セクション





1. 飛行場造成土北壁セクション
2. 飛行場造成土南壁セクション
3. 飛行場造成土西壁セクション



1. 昭和18年田畑
全景（西から）
2. 昭和18年田畑
全景（西から）





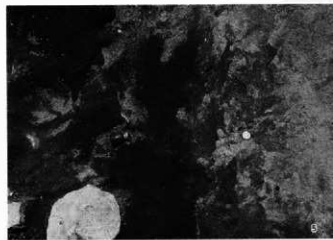
P.L.108


1. 1号水路全景 (北から)
2. 1号水路 (南から)
3. 1号水路・石敷き (南から)

P.L.109


1. 1号水路・石敷き (東から)
2. 作業風景 (東から)
3. 作業風景 (北から)
4. ガラスビン出土状況 (東から)
5. ガラスビン、古銭出土状況 (西から)
6. キセル出土状況 (西から)
7. 土管出土状況 (南から)







1. 1号水路下駄出土状況 (東から)
2. 1号水路作業風景 (北から)
3. 1号水路作業風景 (東から)
4. 昭和18年田畑、掘出土状況 (南から)
5. 昭和18年田畑、ガラスピン出土状況 (北から)
6. 昭和18年田畑、ガラスピン出土状況 (東から)
7. 昭和18年田畑、焼土分布 (東から)



1. 52号住居跡全景（西から）
2. 52号住居跡カマド（西から）
3. 52号住居跡掘り方（西から）
4. 52号住居跡掘り方遺物出土状況（西から）

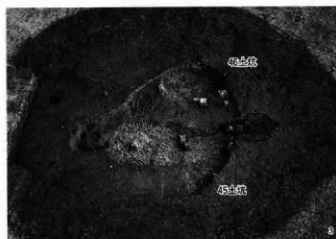



P.L.112


1. 53号住居跡掘り方（西から）
2. 53号住居跡遺物出土状況（南東から）

P.L.113

1. 40号土坑（西から）
2. 40号土坑中央部（南から）
3. 45・46号土坑（北西から）
4. 25号溝遺物出土状況（南から）
5. 3面（As-B下水田）全景（西から）



▼52号住居跡



▼53号住居跡



▼46号土坑



▼47号土坑




▼22号溝



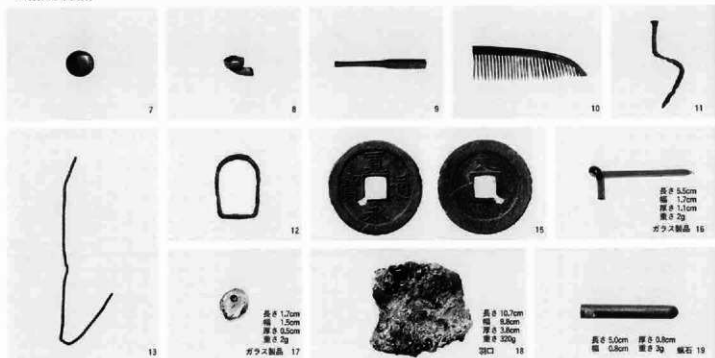
▼25号溝




▼昭和16年田畑



▼昭和18年田畑



▼1号水路





14



15



16



17



18



19



21



20



22



23



24



25



26



27



28



29



30



31



32



34



33



35



36



37



41



38





39



40

▼1号水路





▼遺構外出土遺物 (①口径 ②器高 ③底径 ④出土状況)



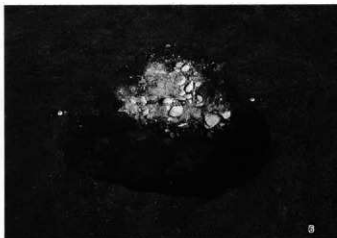

III 区




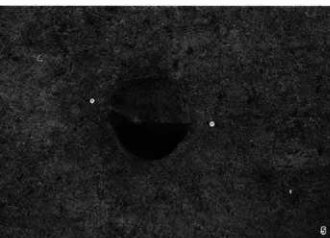

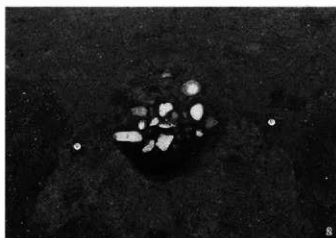
2面航空写真



1. 1面全景 (北西から)
2. 4面全景 (東から)



1. 1号土坑 (南東から)
2. 1号土坑セクション (南東から)
3. 2号土坑 (南から)
4. 2号土坑セクション (南から)
5. 3号土坑 (南から)
6. 3号土坑セクション (南から)




1. 1号ビット (南東から)
2. 1号ビットセクション (南東から)
3. 2号ビット (南から)
4. 2号ビットセクション (南から)
5. 3号ビット (南から)
6. 3号ビットセクション (南から)
7. 4号ビット (南から)

1. 1号排水路（北から）
2. 1号排水路セクション（北から）
3. 1号排水路セクション（南から）
4. 1号排水路底面全景（南から）






1. 2号排水路 (東から)
2. 3号(用)水路・2号排水路
(北西から)
3. 4号排水路 (南東から)



1. 昭和18年田畑全景（東から）
2. 昭和18年田畑全景（西から）
3. 昭和18年田畑全景（西から）





P.L.126


1. トロッコの枕木痕跡
2. トロッコの枕木痕跡（東から）
3. トロッコの枕木痕跡（東から）
4. 2号水路東端部（西から）



P.L.127

1. 5号水路（北西から）
2. 4・5号水路遺物出土状況（北から）
3. 5号水路遺物出土状況（南西から）









P.L.128

1. 4号水路（南から）
2. 5号水路（北西から）
3. 5号水路枕列・石列出土状況（西から）
4. 5号水路枕列・石列出土状況（西から）
5. 5号排水路上部（北から）



P.L.129

1. 5号排水路下部（北から）
2. 5号排水路土管出土状況（東から）
3. 6号排水路上部（北から）
4. 6号排水路下部（北から）





P L.130

1. 7号排水路上部 (北から)
2. 7号排水路下部 (北から)
3. 7号排水路土管出土状況 (東から)
4. 畦道に残る轍跡 (北から)
5. 北畷セクション (南東から)


P L.131


1. 8号排水路下部 (西から)
2. 8号排水路上部
3. 9号排水路下部 (北から)
4. 9号排水路上部





8








P.L.132

1. 8・9号排水路（北から）
2. 8・10・11号排水路、
1号土坑

P.L.133

1. 14号排水路（北東から）
2. 14号排水路（南西から）
3. 12・13号排水路（南から）
4. 1号土坑









1. 4面全景（東から）
2. 8号溝全景（北東から）
3. 1号掘立柱建物跡・7号溝全景（東から）
4. 竪穴状遺構全景（南から）



▼2号排水路



1

▼1面 (①口径 ②器高 ③底径 ④出土状況)



須磨器・柄 ①13.2cm
②5.2cm
③6.5cm



須磨器・柄 ②3.8cm
③6.3cm
④陶行埋没土



須磨器・柄 ②7.8cm
③8.3cm
④陶行埋没土



罫子 ②2.8cm
③1.8cm



石けり 長さ 3.5cm
幅 1.9cm
厚 0.8cm



緑石 高さ 4.4cm
幅 4.1cm
厚 2.7cm
重 91g



ビーズ 1.7X1.7cm
重 5g

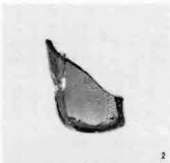


大塚 清心丹
達磨 大塚堂
①1.1cm
②6.1cm
厚 0.2-0.1cm
④陶行埋没土

▼3号水路



1



2




3




4

▼4号水路



1



2

3



5




7



6

▼5号水路



▼5号排水路




▼7号排水路



▼6号排水路



▼2面





5



6



7



8



9



11



12



13



14



10



15



16



17



18



19



20



23



21



22



25



26

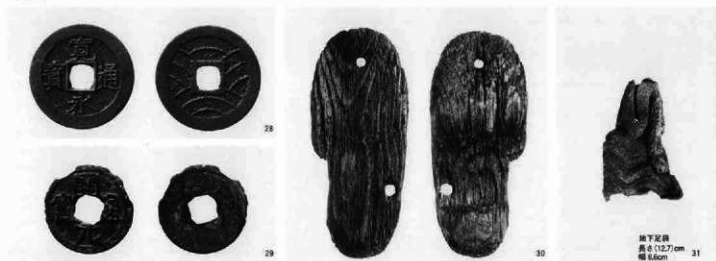


24




27


▼2面




▼8号排水路



▼10号排水路




▼14号排水路



▼1号土坑



▼2面




赤生土跡

赤生土跡



縄文土跡

▼3面



灰層跡・重

凹石 (要山跡)

Ⅶ区



航空写真（東から）

中央の道路は主要地方道高崎渋川線バイパス






P.L.142

Ⅵ区全景 航空写真

P.L.143

1. 1号住居跡全景、44号ピット(西から)


2. 1号住居跡カマド(西から)





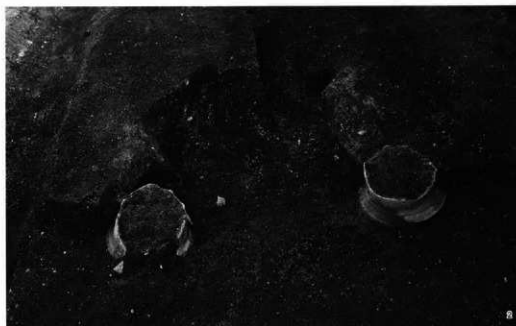
P.L.144

1. 2・3号住居跡遺物出土状況
(西から)
2. 2・3号住居跡全景(西から)



P.L.145

1. 3号住居跡遺物出土状況
(西から)
2. 4号住居跡カマド(西から)
3. 現地説明会






P L.146

1. 5号住居跡全景 (南西から)
2. 5号住居跡掘り方 (南西から)

P L.147

1. 6号住居跡全景 (西から)
2. 6号住居跡掘り方 (西から)






P.L.148

1. 7号住居跡全景 (西から)
2. 8・9号住居跡全景 (西から)

P.L.149

1. 8号住居跡カマド (西から)
2. 9号住居跡カマド (西から)
3. 9号住居跡遺物出土状況 (北から)







P L.150

1. 10号住居跡全景 (西から)
2. 10号住居跡カマド (西から)


P L.151

1. 11号住居跡全景 (西から)
2. 10・11・23号住居跡掘り方 (西から)





1. 12号住居跡全景（西から）
2. 12号住居跡ビット1・2（西から）
3. 12号住居跡内土坑1、ビット3（北から）






1. 13・18号住居跡掘り方（西から）
2. 13号住居跡遺物出土状況（西から）





14号住居跡全景（西から）




1. 14号住居跡掘り方 (西から)
2. 14号住居跡カマド (西から)
3. 14号住居跡貯蔵穴 (西から)





1. 15号住居跡掘り方 (西から)

2. 15号住居跡カマド (西から)



1. 16・17号住居跡掘り方 (西から)
2. 17号住居跡遺物出土状況 (西から)





1. 17号住居跡カマド（南西から）

2. 17号住居跡遺物出土状況

（北から）

3. 18号住居跡カマド（西から）

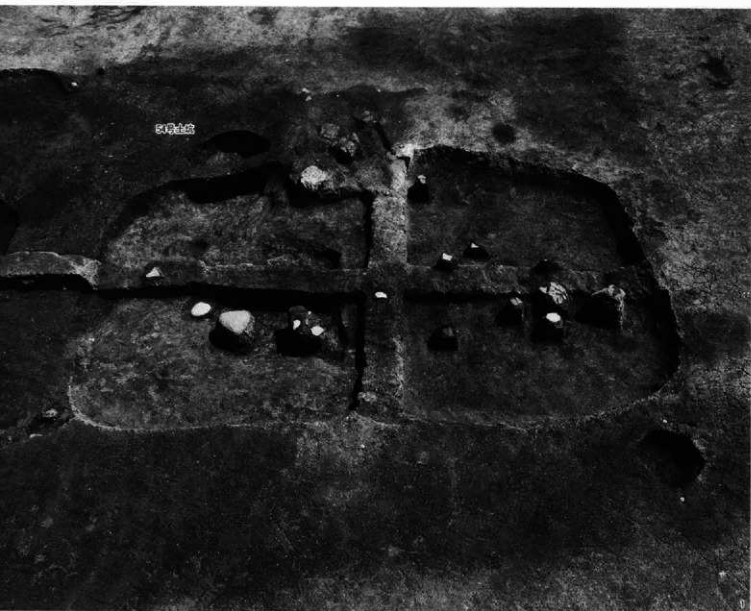




1. 20号住居跡全景、52号土坑（西から）

2. 20号住居跡カマド（西から）






54号土坑



1. 22号住居跡全景、54号土坑（西から）


2. 22号住居跡カマド（西から）



1. 19・24・40号住居跡全景（西から）

2. 24号住居跡カマド（西から）

3. 24号住居跡掘り方（西から）





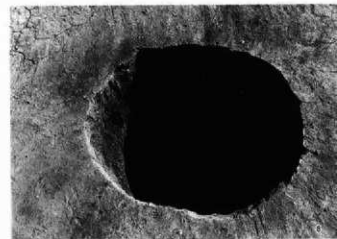

P L.162

1. 36号住居跡掘り方（東から）
2. 37号住居跡全景（南西から）
3. 40号住居跡（北西から）

P L.163

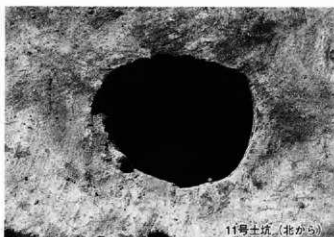
1. 1号土坑（東から）
2. 2号土坑（南から）
3. 3号土坑（東から）
4. 4号土坑（東から）
5. 5・6号土坑（東から）
6. 7号土坑（東から）
7. 8号土坑（西から）
8. 9号土坑（北から）







10号土坑 (西から)



11号土坑 (北から)




12号土坑 (西から)



10・13・17号土坑 (南西から)



14号土坑 (西から)



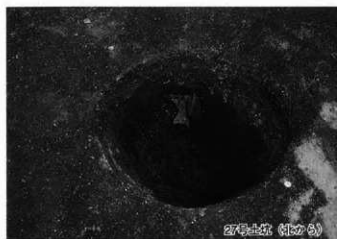



15号土坑 (西から)

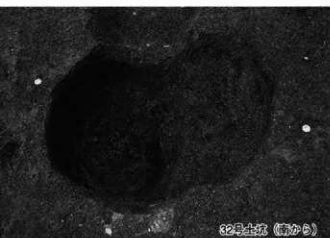
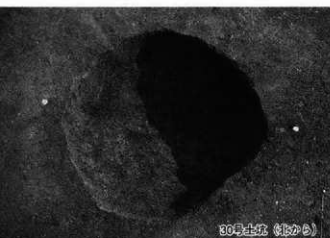
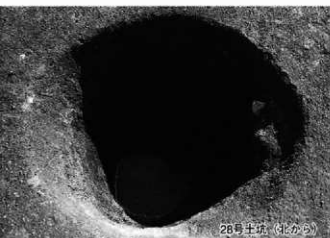





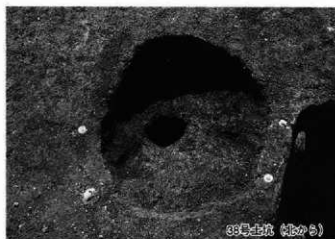
16号土坑 (西から)

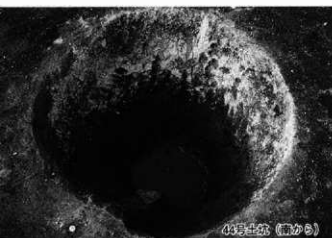


18号土坑 (東から)





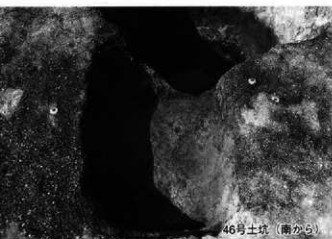




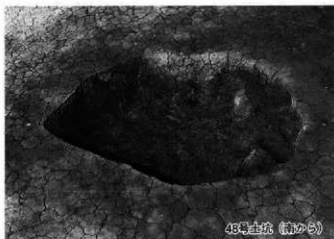
43号土坑 (西から)




45・46号土坑 (北から)



46号土坑 (南から)



48号土坑 (西から)



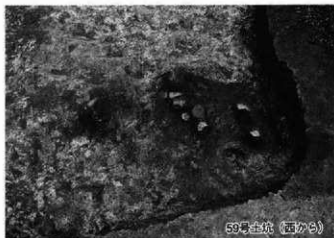
50号土坑 (13号住居跡内) (西から)




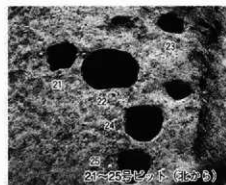




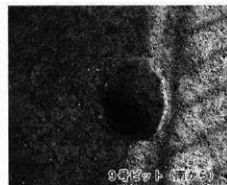

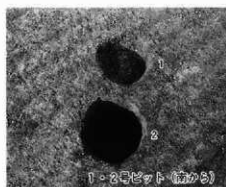
51号土坑 (南から)

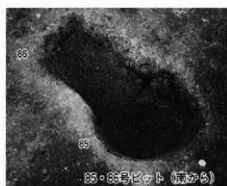
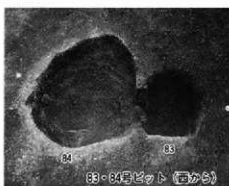
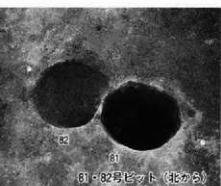




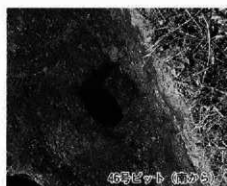
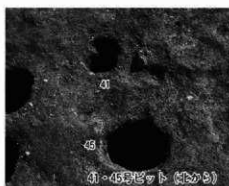


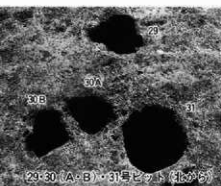




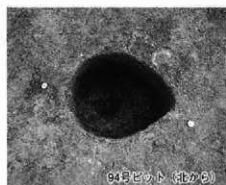

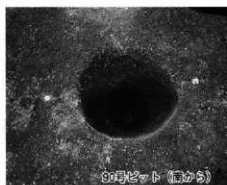

53号土坑 (西から)

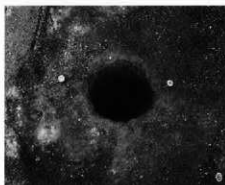
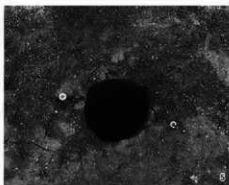
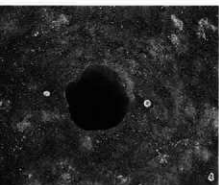
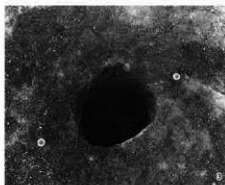



53号土坑 (西から)










P L.172

1. 104・105号ピット (北から)
2. 119号ピット (南から)
3. 120号ピット (南から)
4. 121号ピット (南から)
5. 122号ピット (南から)
6. 123号ピット (南から)
7. VI区東部航空写真
8. 壘・南東部分 (西から)



P L.173

1. 1号溝 (南から)
2. 1号溝 (北から)










P.L.176

1. 5号溝 (西から)
2. 6号溝 (西から)
3. 7号溝 (西から)

P.L.177

1. 9号溝 (北から)
2. 9号溝 (南から)









1973年 (昭和48)



1973年 (昭和48)





155号 (南カ8)



165号 (北カ6)



P.L.182

1. 17号溝 (西から)

2. 18号溝 (西から)

P.L.183

1. 19号溝 (西から)

2. 19号溝北端 (東から)





1. 19号溝B-B'付近 (北から)
2. 19号溝B-B'付近 (南から)
3. 19号溝 (北から)





1. 19号溝北端（東から）
2. 19号溝北部集石（西から）
3. 19号溝北部東端集石（西から）









P L.188

1. 24号溝 (西から)
2. 24号溝西端遺物出土
状況 (東から)



P L.189

1. 25号溝 (東から)
2. 26号溝 (西から)
3. 27号溝 (南から)






P L.190

1. 28号溝 (南から)
2. 29号溝 (南から)
3. 31号溝 (西から)

P L.191

1. 32・33号溝 (西から)
2. 38号溝 (東から)







P.L.192

1号灌池

P.L.193

1. 石組暗渠 (西から)

2. 石組暗渠 (西から)

3. 石組暗渠 (西から)





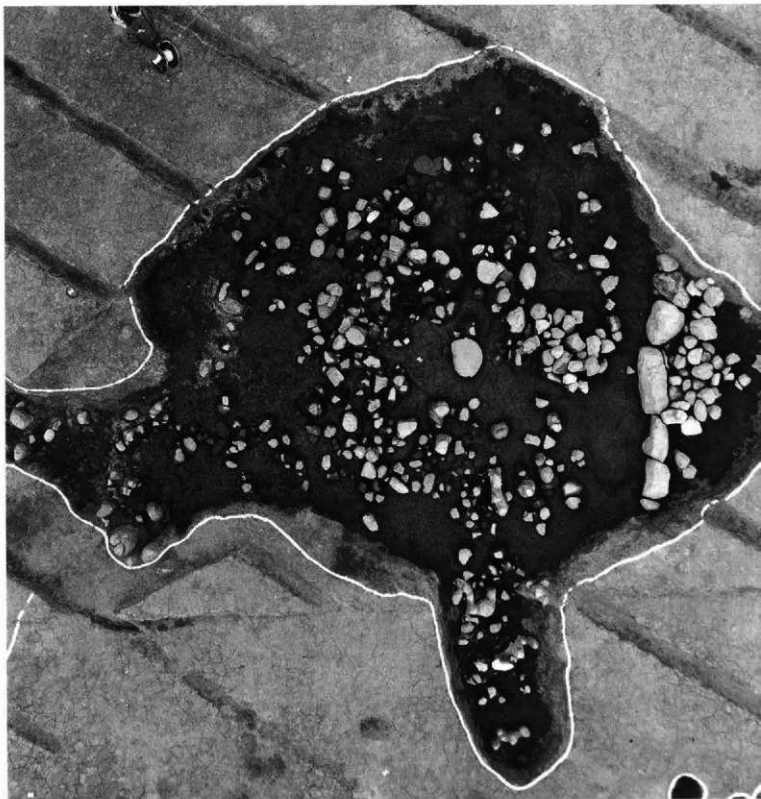
P L.194

1. 石組暗渠 (西から)
2. 1号灌池 (西から)
3. 1号灌池 (西から)

P L.195

2号灌池







P.L.196

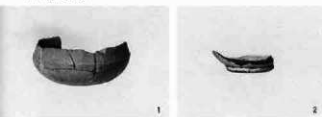
1. 2号溜池全景 (西から)
2. 2号溜池 (北から)

P.L.197

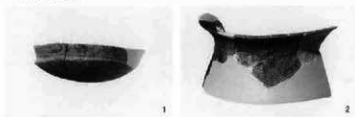
1. 配石遺構遺物出土状況
(北から)
2. 昭和18年耕作痕
(西から)
3. 木製品出土状況
(Oe-85G)






▼1号住居跡



▼2号住居跡




▼3号住居跡



▼5号住居跡



▼4号住居跡



▼6号住居跡



▼7号住居跡



▼8号住居跡



▼9号住居跡



▼10号住居跡



▼11号住居跡



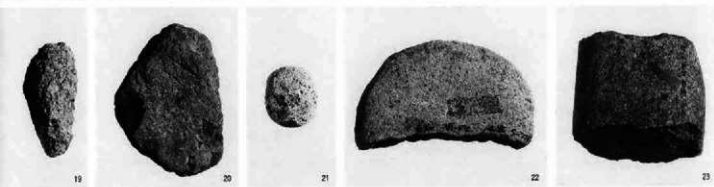

▼13号住居跡



▼12号住居跡



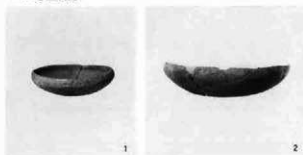
▼14号住居跡





▼15号住居跡



▼17号住居跡



▼17号住居跡



▼19号住居跡



▼20号住居跡



▼22号住居跡




▼23号住居跡




▼24号住居跡



▼24号住居跡



▼36(37)号住居跡



▼40号住居跡



▼7号土坑



▼11号土坑



▼14号土坑



▼16号土坑




▼21号土坑



▼25号土坑



▼38号土坑




▼27号土坑



▼42号土坑



▼2号溝



▼3号溝



▼53号土坑



▼40号土坑



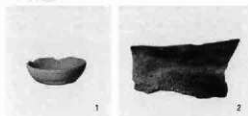
▼76号ピット




▼19号ピット



▼4号溝



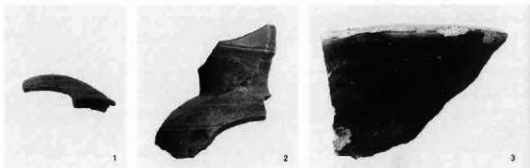
▼8号溝



▼9号溝



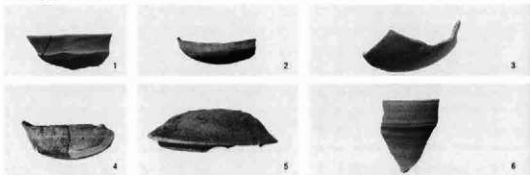
▼10号溝




▼11号溝



▼12号溝



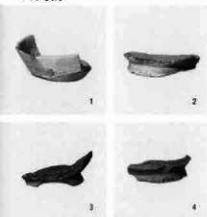
▼14号溝



▼14号溝





▼19号溝



▼15号溝



▼16号溝



▼19号溝



18



19



20



21



22



23



24



25



26



27



28



29



31



32



33

▼19号溝



30

▼20号溝




34

35

1

▼21号溝



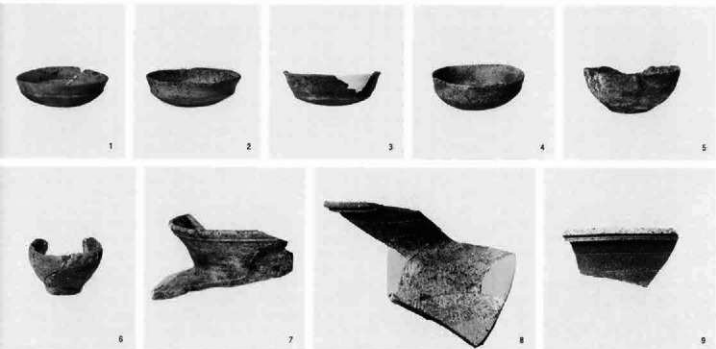
1

2

3

5

▼24号溝



1

2

3

4

5

6

7

8

9

▼26号溝



1

2



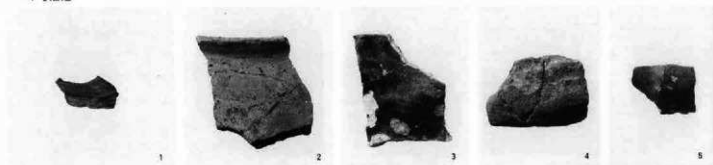
10


11

▼38号溝




▼1号溜池






▼2号溜池



23



24



25

27

▼耕作溝



礎土

インクビン・礎土

おはじき
礎土

金貨通貨



須磨器・葉


須磨器・葉



軟質陶器・火鉢

軟質陶器・火鉢

▼配石遺構




1

2

3

高さ12.7cm
幅 5.3cm
重 16.0cm
重 81.230g
(安山岩)

▼遺構確認



須磨器・杯

須磨器・杯

須磨器・杯

須磨器・葉

土師器・葉

須磨器・鉢

須磨器・葉


軟質陶器・火鉢

土師器・付付器


形生土器・葉

縄文土器

▼遺構確認面



▼グリッド




▼表採



▼1面





1. 1面（飛行場造成面）
航空写真（西から）
2. 2面（昭和18年田畑）
航空写真（東から）



1. 4面航空写真（西から）

2. 4面航空写真（南から）





1. 25住居跡全景（西から）

2. 25号住居跡遺物出土状況（西から）





1. 26号住居跡全景
(北東から)



2. 26号住居跡遺物出土状況
(北東から)



3. 26号住居跡カマド
(北東から)



1. 27号住居跡遺物出土状況

(西から)

2. 27号住居跡カマド

(西から)

3. 27号住居跡掘り方

(南から)







P.L.218

1. 28号住居跡遺物出土状況（西から）
2. 28号住居跡掘り方（西から）

P.L.219

1. 29号住居跡遺物出土状況（南西から）
2. 29号住居跡カマド付近（北東から）
3. 29号住居跡カマド付近遺物出土状況（南西から）
4. 29号住居跡掘り方（南西から）



30・51・52号住居跡掘り方（西から）



1. 30号住居跡全景（西から）

2. 30号住居跡カマド（西から）






1. 31号住居跡遺物出土状況 (南西から)

2. 31号住居跡カマド (南西から)

3. 31号住居跡掘り方 (南西から)






1. 32号住居跡全景（西から）

2. 32号住居跡遺物出土状況（西から）





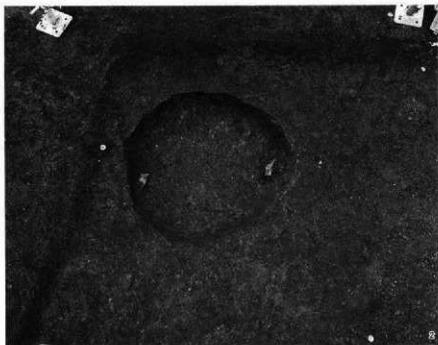


P L.224

1. 33号住居跡全景（西から）
2. 33号住居跡遺物出土状況（西から）

P L.225

1. 34号住居跡全景（西から）
2. 34号住居跡内土坑（東から）







38号住居跡全景（西から）



38号住居跡掘削跡（西から）



33号住居跡全景（西から）



240号ピット

233号ピット

41号住居跡

42号住居跡

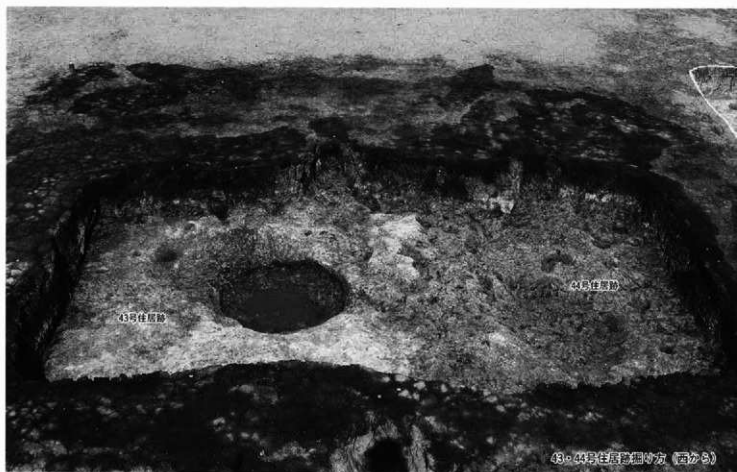
41・42号住居跡全景、239・240号ピット（西から）

43号住居跡

44号住居跡

43号住居跡

33・43・44号住居跡全景（西から）



43・44号住居跡掘削時方（西から）





46号住居跡全景（西から）



46号住居跡掘り方（南西から）



48号住居跡（西から）



62号住居跡

49号住居跡


49・62号住居跡全景（東から）



52号住居跡全景（西から）



54号住居跡（西から）





P L.234

1. 53号住居跡全景 (西から)
2. 53号住居跡掘り方 (西から)

P L.235

1. 57号住居跡遺物出土状況 (西から)
2. 57号住居跡カマド (西から)
3. 55号住居跡カマド (西から)













63号住居跡遺物出土状況 (南西方向)



65号住居跡掘り方 (南西方向)



55号住居跡全景 (55-5)



55号住居跡全景 (55-6)



66号住居跡全景（西から）



66号住居跡

67号住居跡

67・68号住居跡全景（北から）





1. 71・78号住居跡掘り方（西から）

2. 71号住居跡カマド（西から）




1. 72・73・74号住居跡全景

(西から)

2. 72・73・74号住居跡掘り方

(西から)

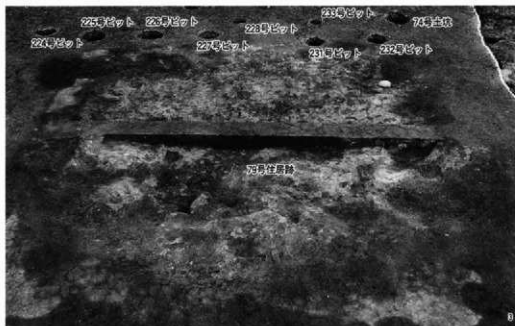




1. 74号住居跡カマド (西から)

2. 75号住居跡 (南から)

3. 79号住居跡 Hr-FA 検出状況
74号土坑
224~228・231~233号ピット
(南から)





1. 79号住居跡
遺物出土状況（北西から）
2. 79号住居跡セクション
（南から）
3. 79号住居跡掘り方
（南西から）





80号住居跡全景（西から）



1. 81号住居跡全景（南東から）

2. 81号住居跡土器検出状況
（西から）





P L .250

1. 82号住居跡全景 (南東から)
2. 82号住居跡 Hr-FA 検出状況 (南から)
3. 82号住居跡セクション (南から)

P L .251

1. 84号住居跡掘り方 (南から)
2. 85号住居跡全景 (南西から)







1. 86号住居跡全景（西から）
2. 86号住居跡カマド（西から）
3. 86号住居跡カマド（西から）



1. 87号住居跡全景 (西から)

2. 87号住居跡カマド (西から)

3. 87号住居跡掘り方 (西から)





1. 88号住居跡全景（西から）

2. 88号住居跡掘り方（西から）



1. 89号住居跡全景（西から）

2. 89号住居跡掘り方（西から）





1. 90号住居跡掘り方
(北東から)

2. 91号住居跡カマド
(南西から)

3. 91号住居跡掘り方
(南西から)





1. 91号住居跡全景（南西から）

2. 91号住居跡北壁遺物出土状況（南西から）

3. 91号住居跡東壁遺物出土状況（南西から）

4. 91号住居跡カマド周辺遺物出土状況（南西から）











P L.260

1. 99号住居跡 (西から)
2. 101号住居跡、367号ピット (北から)

P L.261

1. 102号住居跡全景 (西から)
2. 102号住居跡掘り方 (北から)





103号住居跡全景（南から）

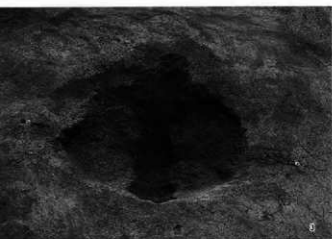


1. 104号住居跡全景

124号土坑、288・291・327・328号ピット
60号溝（北西から）


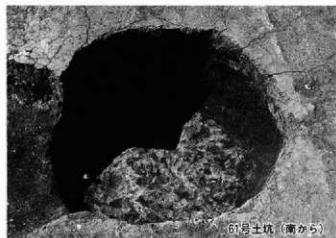
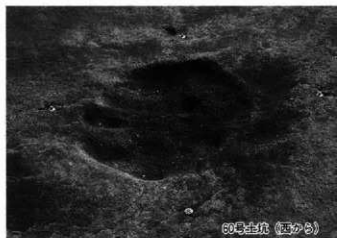

2. 104号住居跡遺物出土状況（北から）

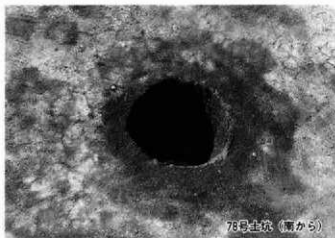

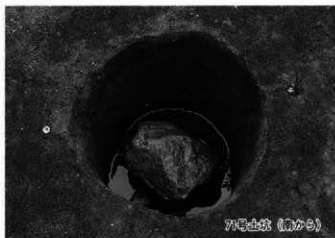
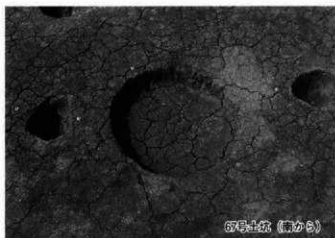
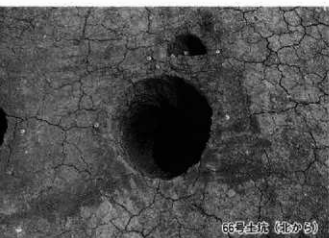




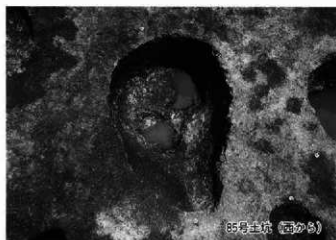

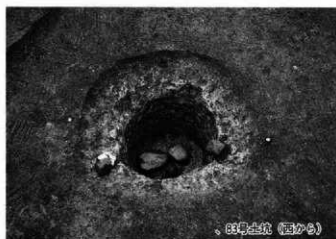



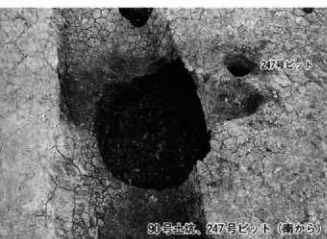
1. 55号土坑 (東から)
2. 56号土坑 (東から)
3. 56号土坑掘り方 (東から)
4. 56号土坑全景 (東から)












247号ピット

91号土坑、247号ピット（南から）



92号土坑（南から）



95


96

270号ピット

95・96号土坑（南から）



97号土坑（北から）



101

102

100

99

98

98号～102号土坑（北から）



105-106

108

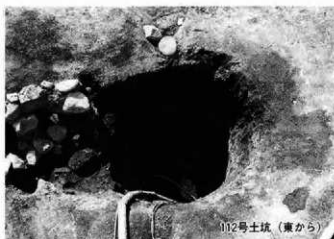
104

107


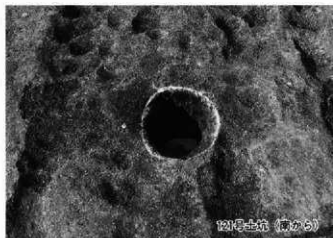
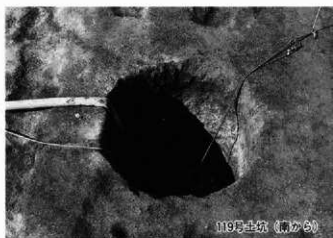
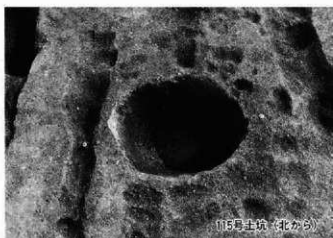
103～107号土坑（西から）

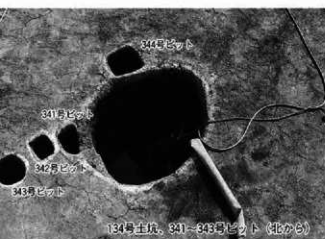













108号土坑（西から）



112号土坑（東から）









P.L.272

1. 34号溝 (北から)
2. 34号溝集石 (西から)

P.L.273

1. 36号溝 (東から)
2. 37号溝 (南から)
3. 40号溝土管出土状況 (北から)







1. 39号溝 (北から)

2. 39・42号溝 (北西から)



42号溝

39号溝

1. 42号溝 (西から)
2. 42・43号溝遺物出土状況 (西から)
3. 42・43号溝 (西から)





1. 50号溝 (西から)


2. 52号溝 (西から)

3. 57号溝 (東から)

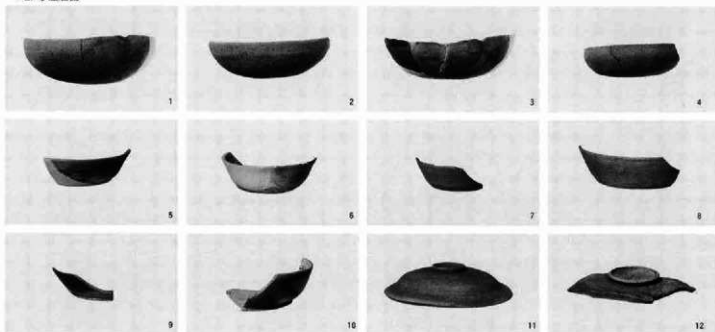
▼25号住居跡

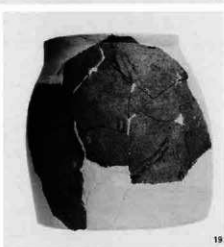



▼26号住居跡




▼27号住居跡






▼28号住居跡

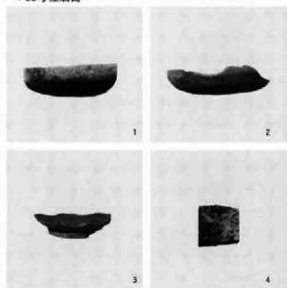




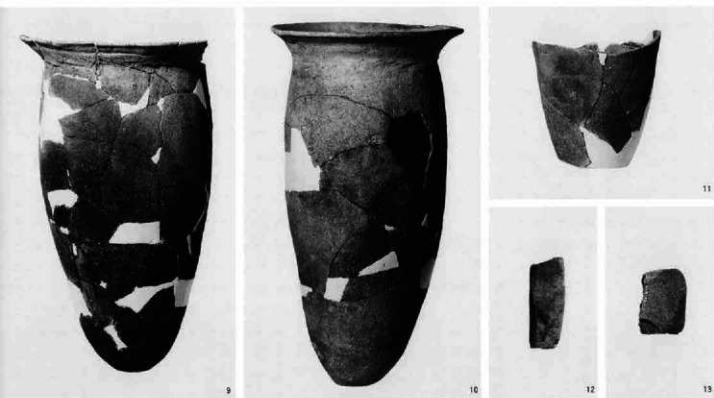
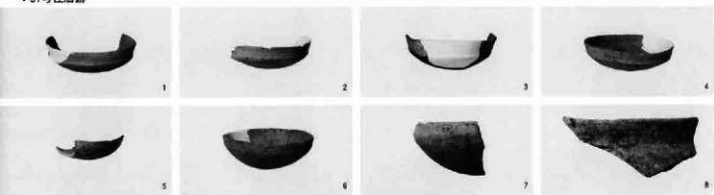
▼29号住居跡



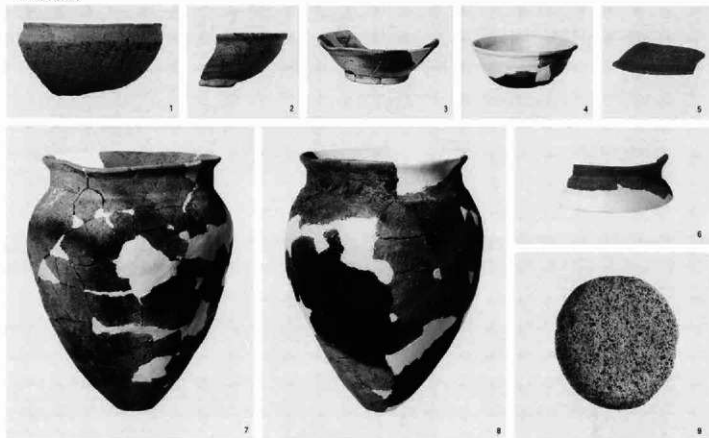
安山岩・高さ9.7cm・幅11.2cm・重さ1.640g

▼30号住居跡

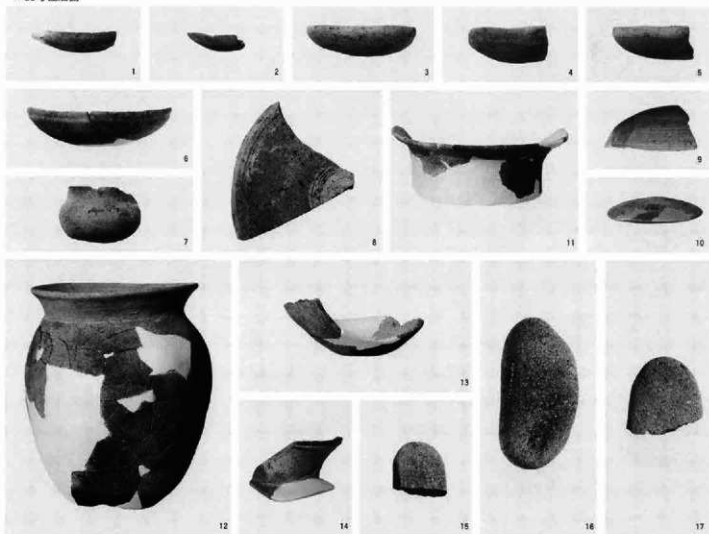




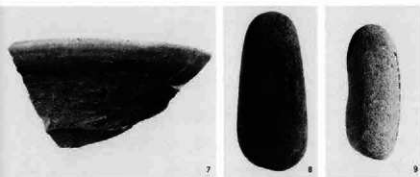
▼32号住居跡



▼33号住居跡




▼34号住居跡



▼39号住居跡



▼44号住居跡



▼38号住居跡



▼41・42号住居跡




▼43・44号住居跡



▼43号住居跡



▼45号住居跡



▼46号住居跡



▼47号住居跡



▼48号住居跡



▼49号住居跡



▼50号住居跡




▼51号住居跡



▼52号住居跡



▼53号住居跡



▼54号住居跡



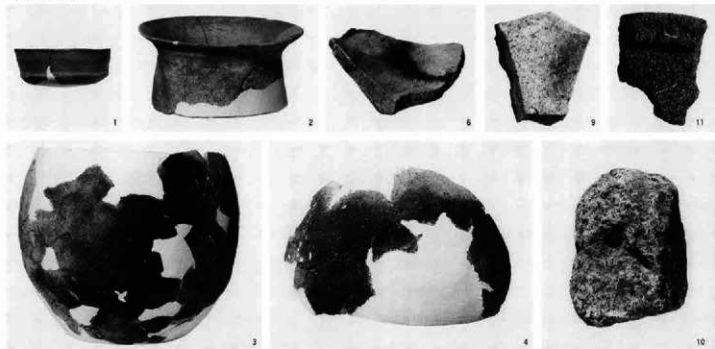
▼55号住居跡




▼56号住居跡




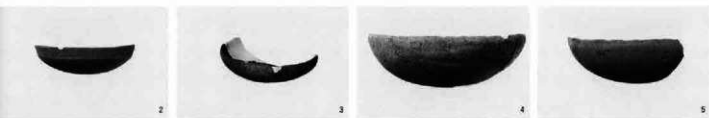
▼57号住居跡




▼58号住居跡



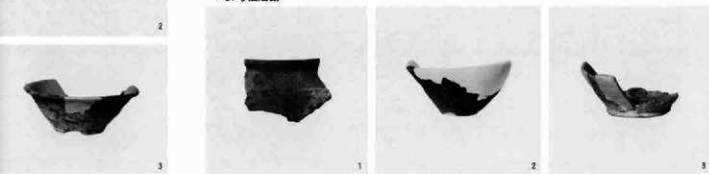
▼59号住居跡



▼60号住居跡



▼61号住居跡



▼63号住居跡




▼64号住居跡




▼65号住居跡




▼67号住居跡



▼66号住居跡



▼68号住居跡



▼69号住居跡



▼70号住居跡



▼71号住居跡

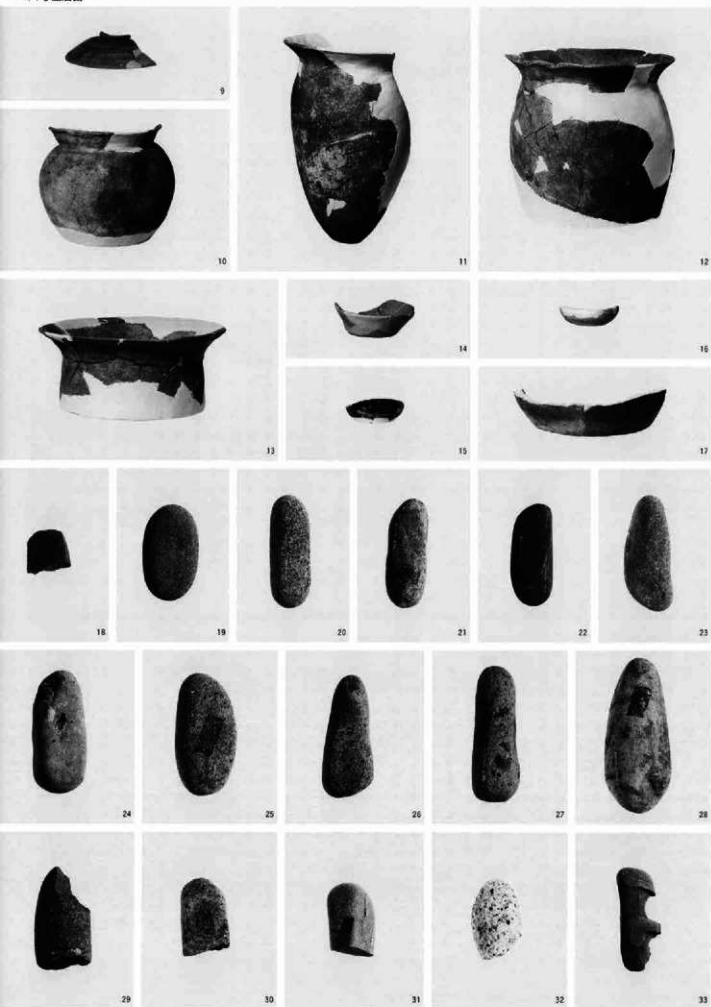


▼72号住居跡




▼74号住居跡

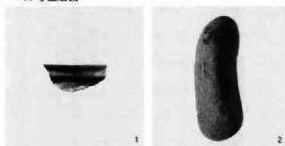





▼75号住居跡





▼77号住居跡


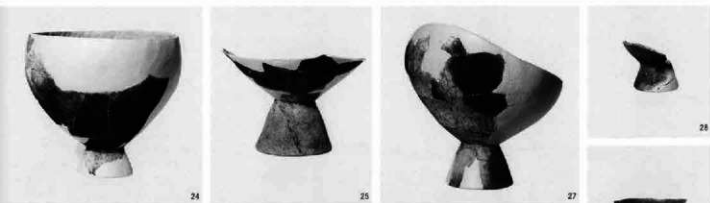


▼78号住居跡




▼79号住居跡







▼81号住居跡



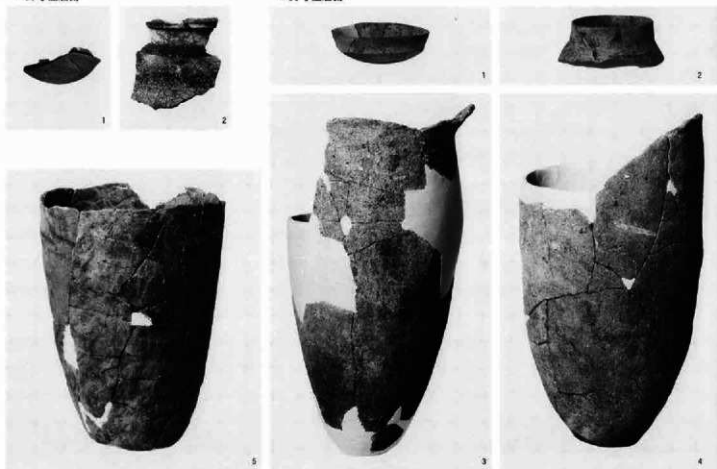
▼82号住居跡




▼85号住居跡




▼86号住居跡




▼86号住居跡




▼87号住居跡



▼88号住居跡




▼89号住居跡



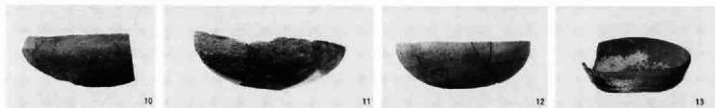

▼90号住居跡




▼90号住居跡



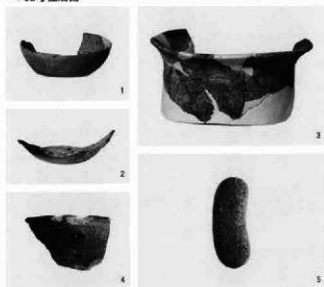
▼91号住居跡




▼91号住居跡



▼92号住居跡



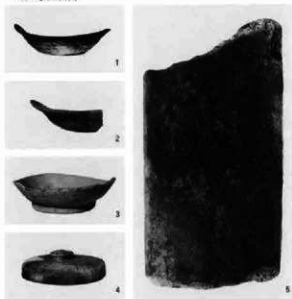
▼93号住居跡



▼94号住居跡



▼96号住居跡



▼99号住居跡



▼100号住居跡



▼101号住居跡



▼102号住居跡



▼103号住居跡





▼104号住居跡



▼55号土坑




▼56号土坑



▼68号土坑




▼79号土坑



▼83号土坑



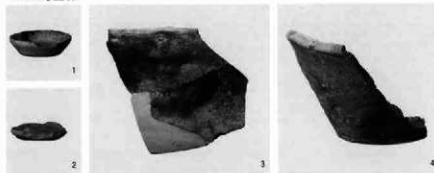
▼93号土坑



▼99号土坑




▼112号土坑




▼112号土坑



▼118号土坑



▼126号土坑




▼238号ビット





▼303号ビット



▼34号溝




▼34号溝




▼39号溝



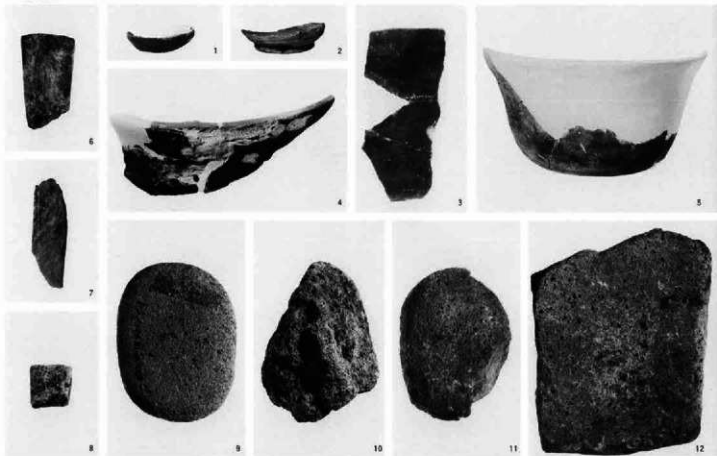
▼36号溝


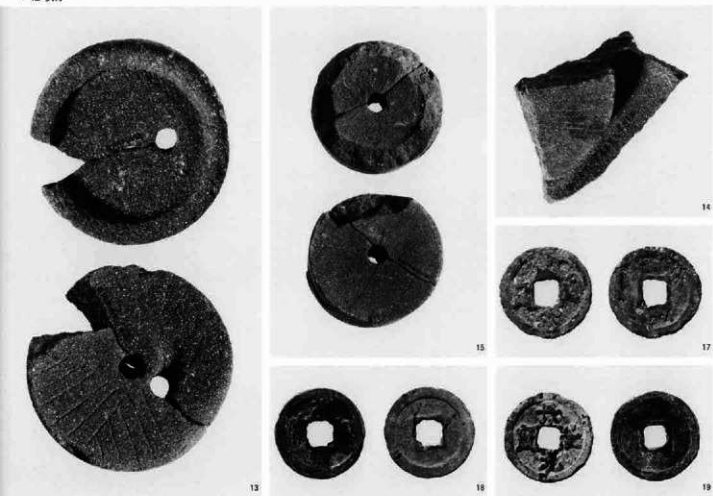


▼40号溝

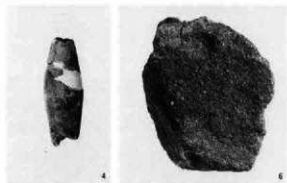


▼42号溝

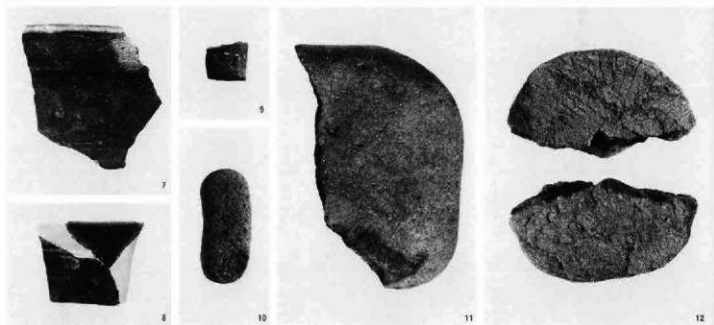
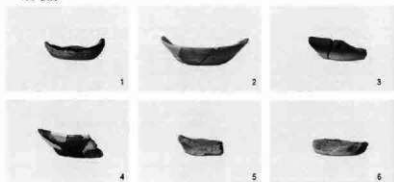





▼44号溝



▼50号溝



▼52号溝





10



11



12



13



14




15



16




17



18




21




19



22




20



24


▼53号清



▼54号清




▼57号清




▼2面配石



▼61号清



▼1面



▼排土



V区

1面航空写真(西から)







1. 105号住居跡全景（西から）

2. 105号住居跡カマド（西から）







1. 106号住居跡全景（南から）

2. 106号住居跡カマド（西から）

1. 107号住居跡全景 (西から)


2. 107・110・111号住居跡全景
(西から)3. 107・110・111号住居跡掘り方
(西から)



1. 108号住居跡全景（西から）

2. 108号住居跡カマド（西から）

3. 108号住居跡掘り方（西から）



1. 109号住居跡全景（西から）

2. 109号住居跡掘り方（西から）






P L 312

1. 112号住居跡全景 (西から)
2. 113号住居跡全景 (西から)
3. 113号住居跡掘り方 (西から)

P L 313

1. 114号住居跡全景 (西から)
2. 115号住居跡全景 (西から)











1. 120号住居跡（西から）



2. 121号住居跡全景（西から）



3. 122号住居跡全景（西から）



1. 123号住居跡全景（南西から）

2. 123号住居跡カマド（南西から）





P.L.318

1. 124号住居跡 (南東から)
2. 125号住居跡 (北から)



P.L.319

1. 126号住居跡全景 (西から)
2. 127号住居跡全景 (西から)
3. 128号住居跡全景 (西から)







P L .320

1. 129号住居跡全景 (西から)
2. 130号住居跡全景 (南西から)

P L .321

1. 131号住居跡全景 (西から)
2. 131号住居跡カマド (西から)





P L.322

1. 133・134号住居跡全景
(西から)

2. 131・133・134号住居跡
掘り方(西から)

P L.323

1. 135号住居跡全景
(西から)

2. 136号住居跡全景
(南東から)

3. 136号住居跡掘り方
(南東から)



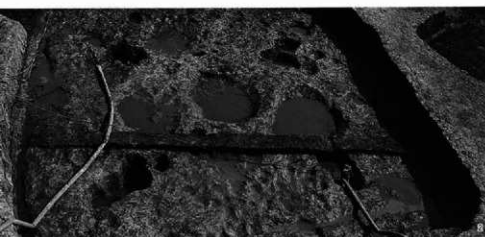
037ピット

137号住居跡全景、409号ピット（南東から）



138号住居跡全景（西から）





P L.326

1. 141号住居跡全景 (西から)
2. 141号住居跡掘り方 (西から)
3. 142号住居跡全景 (西から)

P L.327

1. 142・152・156号住居跡掘り方 (南から)
2. 143号住居跡全景 (西から)







P L.328

1. 144号住居跡全景、66号溝 (西から)
2. 146号住居跡カマド (西から)

P L.329

1. 147号住居跡全景、165・166号土坑、
440～442号ピット (南から)
2. 147号住居跡掘り方 (南から)





1. 148号住居跡全景（西から）

2. 148号住居跡掘り方（南から）

1. 149号住居跡全景

(西から)

2. 150号住居跡全景

(南東から)

3. 150号住居跡掘り方

(南東から)





1. 151号住居跡全景
(西から)



2. 151号住居跡振り方
(南から)



3. 152号住居跡 (西から)



1. 154号住居跡全景・69号溝
(西から)

2. 154号住居跡掘り方(西から)






P L.334


1. 155号住居跡全景
(西から)
2. 155号住居跡掘り方
(西から)



P L.335

1. 157号住居跡全景
(南から)
2. 158号住居跡全景
(西から)
3. 158号住居跡掘り方
(西から)





1. 159・160号住居跡全景、
178号土坑（西から）

2. 161号住居跡全景
（西から）

3. 161号住居跡掘り方
（西から）



1. 162号住居跡カマド
(西から)
2. 163号住居跡全景、
190号土坑、
489・490号ピット
(西から)
3. 164号住居跡全景
(西から)





P.L.338



1. 165号住居跡全景（西から）


2. 166号住居跡全景（西から）

P.L.339


1. 167・170・171号住居跡全景
（南から）2. 172・173号住居跡全景
（西から）

3. 174号住居跡全景（西から）






3号獨立柱建物跡、449・452号ピット（東から）

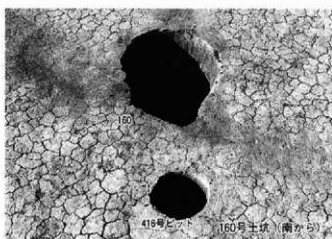



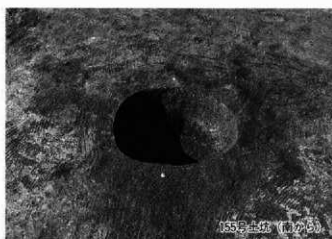
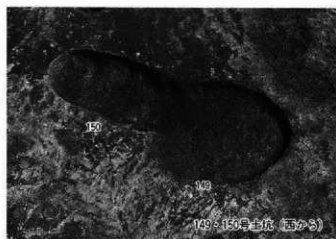


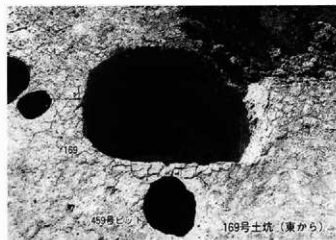


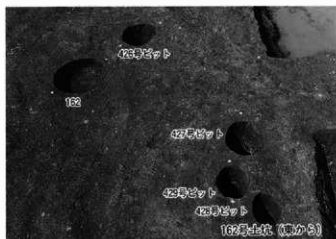

P.L.341





1. 139号土坑 (3号掘立柱建物跡) (南から)
2. 140号土坑 (3号掘立柱建物跡) (西から)
3. 141号土坑 (3号掘立柱建物跡) (西から)
4. 142号土坑 (3号掘立柱建物跡) (西から)
5. 175号土坑 (2号掘立柱建物跡) (西から)
6. 作業風景

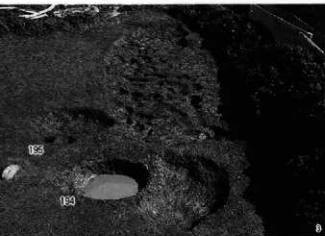















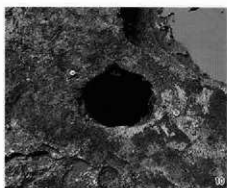



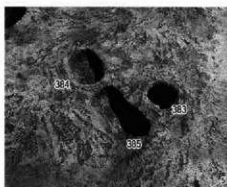

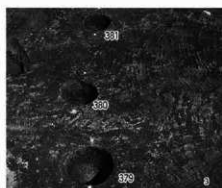



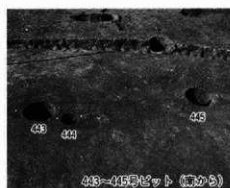
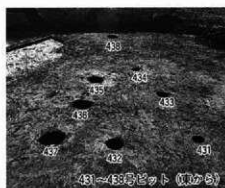

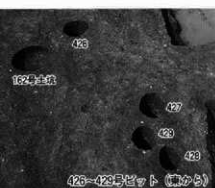




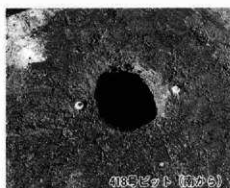

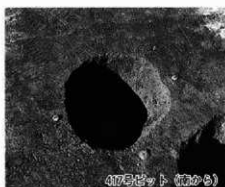


P L 346

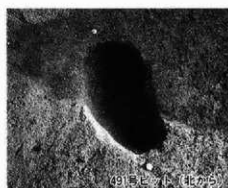


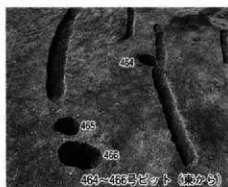




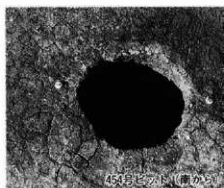


1. 187号土坑 (東から)
2. 191号土坑 (南から)
3. 194・195号土坑 (西から)
4. 196号土坑 (南から)
5. 197号土坑 (南から)

P L 347

1. 377号ピット (南から)
2. 378号ピット (南から)
3. 379～381号ピット (南から)
4. 382号ピット (東から)
5. 383～385号ピット (西から)
6. 386号ピット (南から)
7. 387号ピット (東から)
8. 388号ピット (南から)
9. 389号ピット (西から)
10. 390号ピット (北から)
11. 391号ピット (北から)
12. 392・393・396～401号ピット (東から)
13. 404～408号ピット (南から)
14. 410～413号ピット (南から)
15. 414号ピット (南から)









1. 62・63号溝 (南から)

2. 64号溝 (西から)

3. 65号溝 (北から)






1. 68号溝 (南から)

2. 67号溝 (北から)


3. 71号溝 (南から)




▼105号住居跡




▼107号住居跡



▼106号住居跡



▼108号住居跡



▼108号住居跡



▼109号住居跡



▼110号住居跡



▼112号住居跡



▼113号住居跡



▼114号住居跡



▼115号住居跡



▼116号住居跡



▼117号住居跡



▼118号住居跡



▼120号住居跡



▼121号住居跡



▼122号住居跡



▼119号住居跡




▼123号住居跡



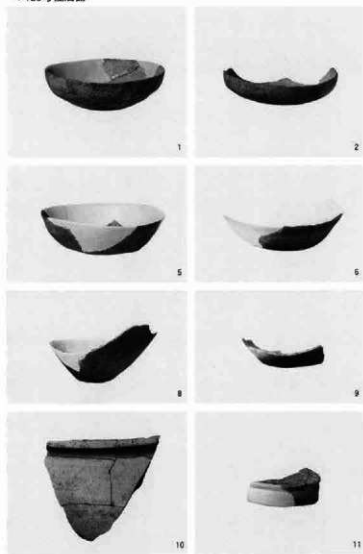
▼124号住居跡




▼126号住居跡



▼128号住居跡



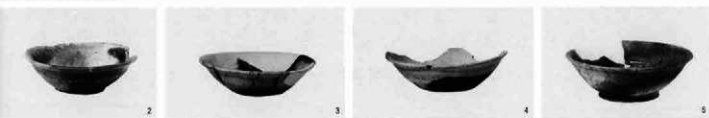
▼129号住居跡




▼131号住居跡



▼130号住居跡



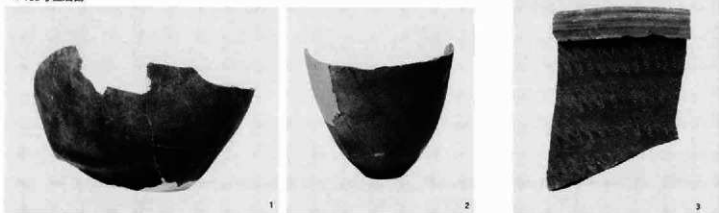
▼131号住居跡



▼132号住居跡



▼133号住居跡



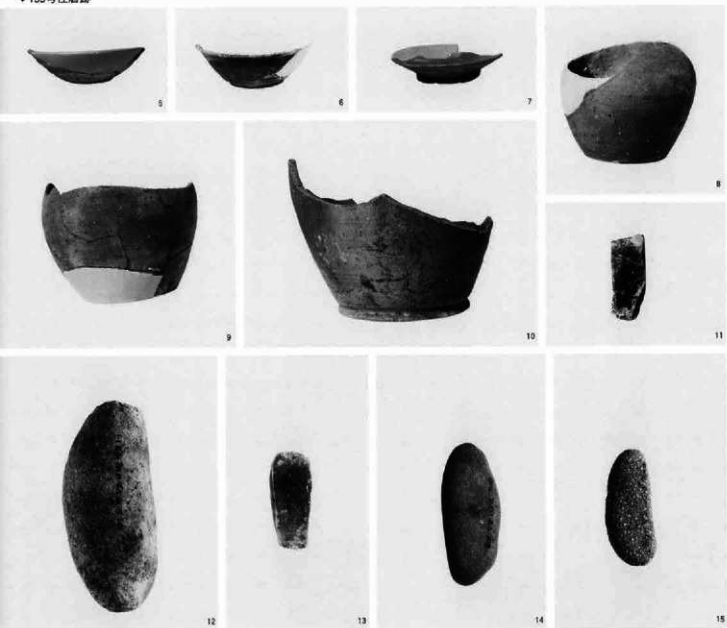
▼134号住居跡



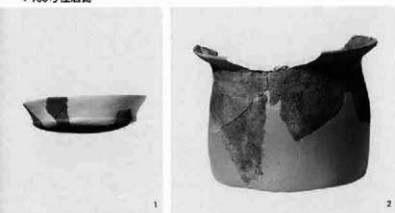
▼135号住居跡




▼135号住居跡




▼136号住居跡




▼138号住居跡




▼139号住居跡



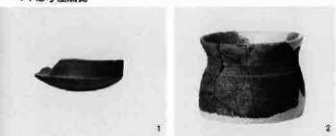
▼140号住居跡



▼141号住居跡



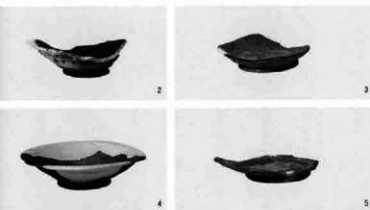
▼142号住居跡



▼143号住居跡



▼144号住居跡



▼145号住居跡 (欠番)



土師器・杯

土師器・甕



土師器・甕



磨石

長 9.5cm
幅 11.0cm
厚 3.0cm
重 690g

(図9-1-10)



土師器

長 11.1cm
幅 6.5cm
厚 3.7cm
重 470g


(図9-1-11)

▼146号住居跡




1

3



2

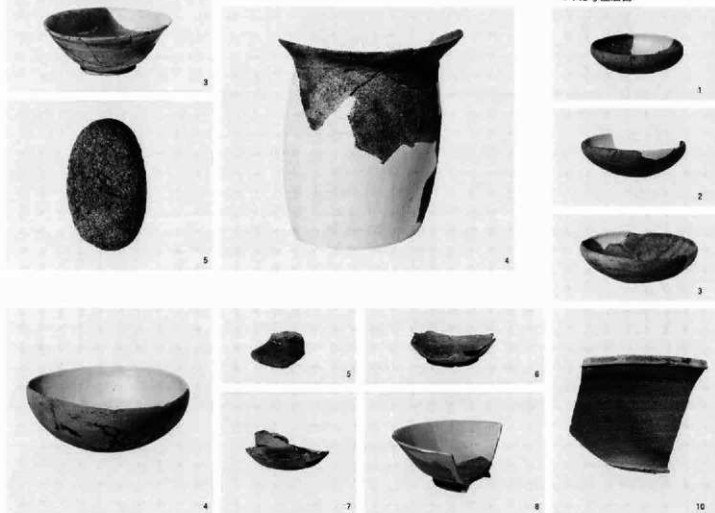
▼147号住居跡



▼148号住居跡



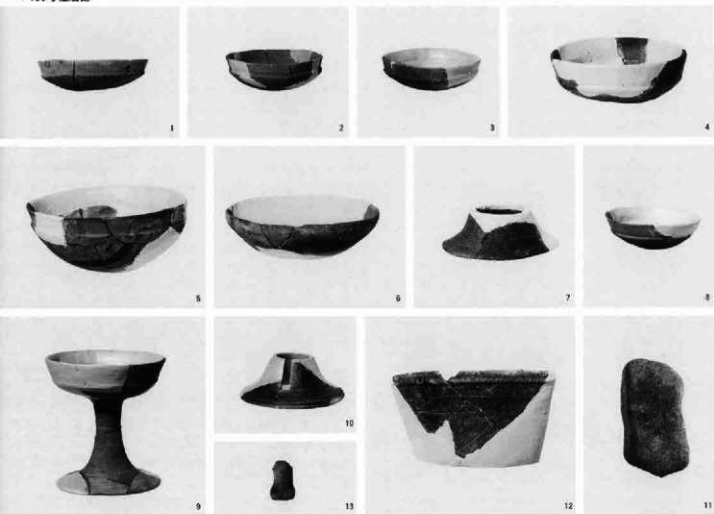
▼149号住居跡



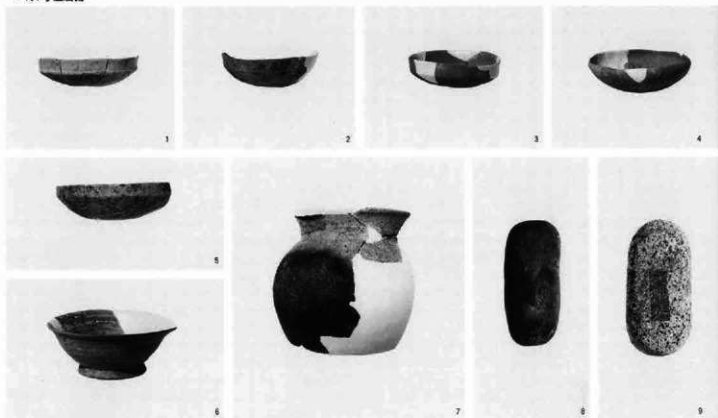
▼149号住居跡



▼150号住居跡




▼151号住居跡



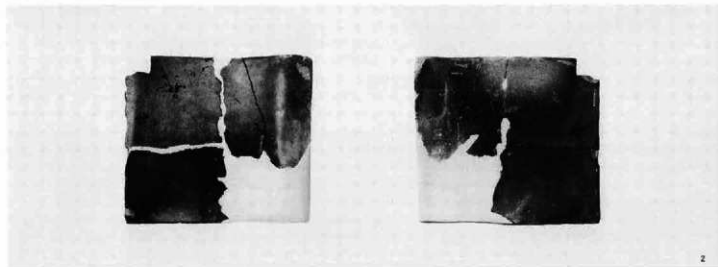
▼152号住居跡



▼155号住居跡




▼154号住居跡




▼158号住居跡




▼159号住居跡



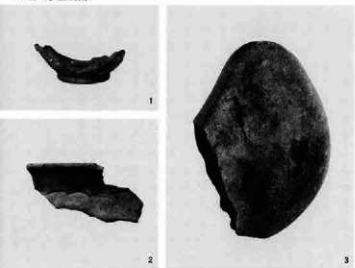
▼160号住居跡



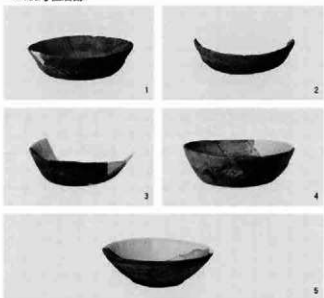
▼161号住居跡



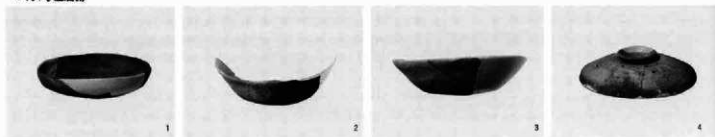
▼162号住居跡



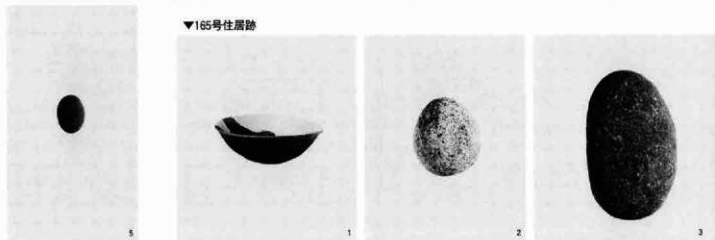
▼163号住居跡



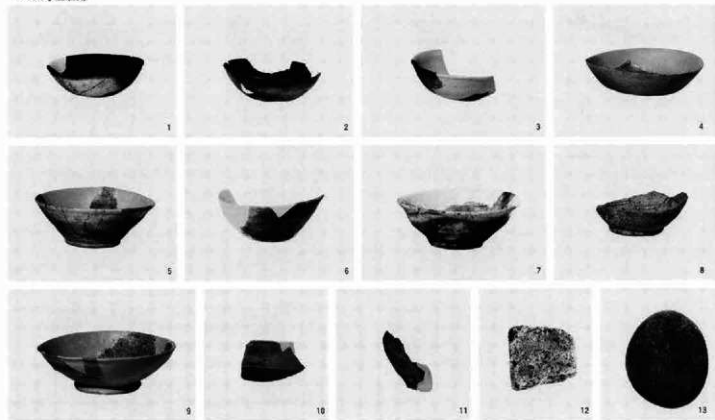
▼164号住居跡




▼165号住居跡



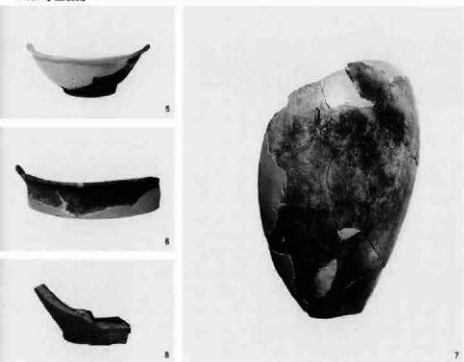
▼166号住居跡



▼167号住居跡



▼167号住居跡



▼170号住居跡



▼171号住居跡



▼172 - 173号住居跡



▼141号土坑 (3号掘立柱建物跡)



▼164号土坑



▼495号ビット




▼62号溝



▼63号溝



▼64号溝



▼65号溝



▼66号溝



▼68号溝




▼71号溝



▼72号溝



▼2面 (昭和18年田畑)



▼グリッド



須磨館・坪 Ng-80G



須磨館・坪 My-84G



須磨館・坪 Mh-82G



須磨館・坪



裏面

▼遺構確認面



土師器・坪



土師器・坪



土師器・坪



土師器・坪



須磨館・坪




須磨館・坪

IV区


1. 1面航空写真
(南東から)

2. 6号水路
(西から)






1号ピット (北から)



2号ピット (北から)



3号ピット (北から)



4・5号ピット (北西から)



1号排水路 (北から)



2号排水路 (北から)



1号排水路セクション (北から)



2号全景 (南西から)

▼1号排水路




▼2号排水路



▼1面(MI-78G)



▼6号水路



▼10号水路




▼13号水路



▼14号水路



▼12号水路





財団法人群馬県埋蔵文化財調査事業団
調査報告書第366集

棟高辻久保遺跡

第三分冊 写真図版編

一般国道前橋・足門線バイパス（西毛広域幹線道路）
建設工事に伴う埋蔵文化財発掘調査報告書第3集

平成18(2006)年3月1日 印刷

平成18(2006)年3月10日 発行

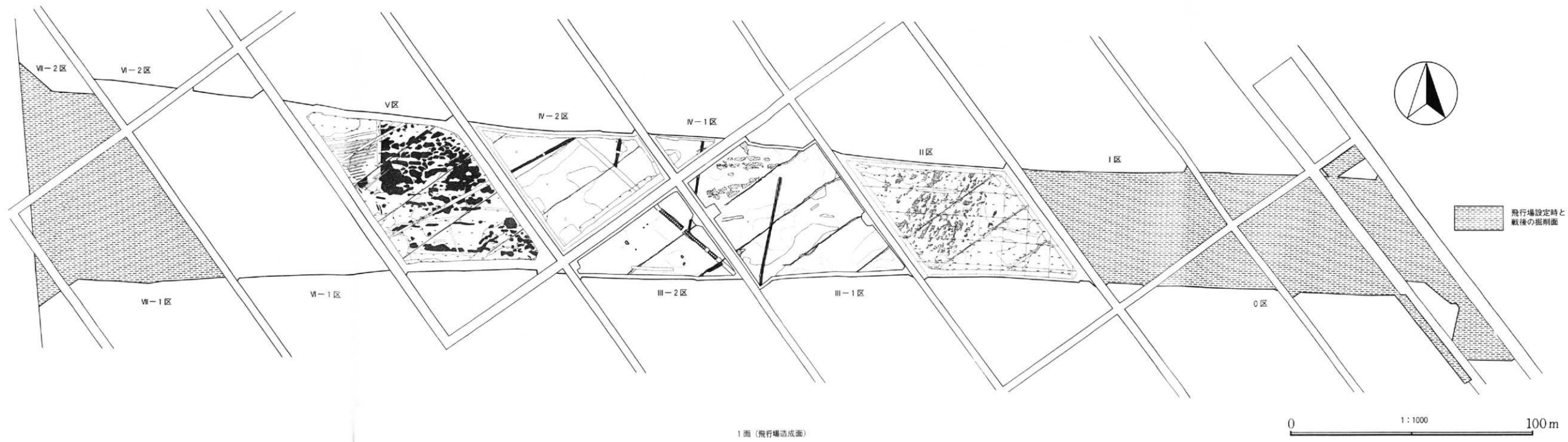
発行／編集 財団法人群馬県埋蔵文化財調査事業団

〒377-8555 群馬県渋川市北碓町下箱田784番地の2

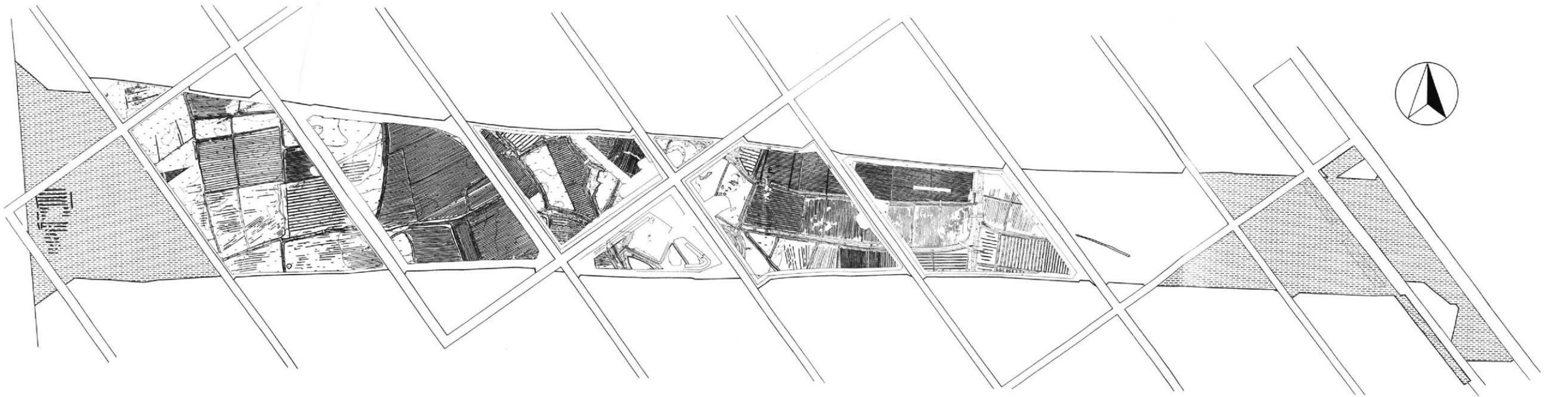
電話0279(52)2511（代表）

ホームページアドレス <http://www.gunmiban.org/>

印刷／上武印刷株式会社





1面（飛行場造成面）



2面（昭和18年 田畑）

棟高辻久保遺跡

付図1 遺跡全体図



縄文～近世の遺構群（その主体は奈良平安時代の住居跡とAs-B下水田）