

26	石	15.2	7	4.3	600g			32	石	7.4	6.1	2	100g
27	石	17.6	5.2	3.1	400g			33	石	6.7	8.1	3.8	250g
28	石	15.4	4	7.2	650g			34	砥石	10.5	2.5	1.2	50g
29	石	13.5	6.7	4.2	500g			35	石	7.2	6.2	4.8	80g
30	石	12.7	6.3	4.4	510g			36	鏡片	0.7			
31	石	15	7.2	3.1	560g								

D区14号住居跡出土遺物

番号	器種	口径	底径	器高	色調	備考	12	土師器鉢	16.6			5YR6/6藍	
1	土師器杯	13.8			5YR5/4に灰・赤褐色		13	土師器杯	23.1	8	8	5YR5/4に灰・赤褐色	
2	土師器杯	12.8			2.5Y3/1黒褐色		14	土師器鉢	18.4			10YR7/3に灰・黄褐色	
3	土師器杯	13			2.5YR4/8赤褐色		15	土師器鉢	17.2			10YR6/3に灰・黄褐色	
4	土師器杯	15.8			7.5YR6/4に灰・褐色		16	土師器鉢	19.2			5YR5/6明赤褐色	
5	土師器杯	15.4	4		10YR6/4に灰・黄褐色		17	土師器鉢	14.5	6	18.1	5YR5/6明赤褐色	
6	土師器杯	12.8			5YR5/3に灰・赤褐色		18	石	14.4	5.7	4	620g	
7	土師器杯	12.3			5YR6/4に灰・褐色		19	石	15.2	6.5	3.9	580g	
8	土師器杯	14.4	4		7.5YR6/4に灰・褐色		20	石	9.1	5.1	1.7	100g	
9	土師器杯	15.8			7.5YR6/4に灰・褐色		21	鉄製品	3.9	2.7	0.9		
10	土師器杯	20			7.5YR7/4に灰・褐色		22	鉄製品	8.3	2.7	1.1		
11	土師器鉢	15			5YR6/6藍								

D区15号住居跡出土遺物

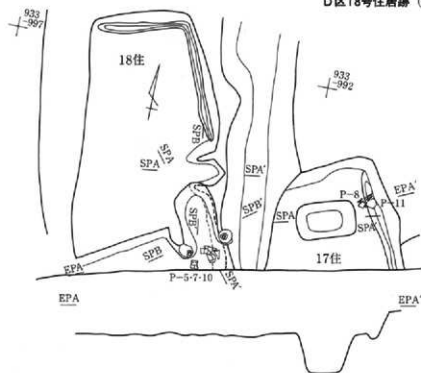
番号	器種	口径	底径	器高	色調	備考	3	土師器鉢 <td>19.8</td> <td></td> <td></td> <td>2.5Y4/2暗灰黄</td> <td></td>	19.8			2.5Y4/2暗灰黄	
1	土師器杯	12.8			2.5Y5/2暗灰黄		4	須恵群磁				5Y5/1灰	
2	土師器鉢	14.8			10YR7/4に灰・黄褐色								

D区17号住居跡 (第311~314図・P.L98・194・195)

D区南西部に位置し929~931・990~992の範囲にある。他の遺構との関係は18号住居跡と23号溝、東側で1号土坑墓と重複している。新旧関係は18号住居跡より新しく23号溝、1号土坑墓より古い。住居跡の大半は調査区域外へ延びるため北壁と竈を確認した。竈の主軸方位はN-31°-Wを指し、壁高は36cmを測る。床面は平坦をなし、貯蔵穴を北東隅に確認した。平面形態は方形を呈し、規模は94×58cm、深さ64cmを測る。竈は北壁に確認された。規模は焚き口幅50cm、深さ110cmを測る。竈の両袖部には土師器長差を袖材として付設してあった。出土遺物は土師器模倣杯、甕等が出土している。

D区18号住居跡 (第311・312・315図・P.L99)

D区南西部に位置し929~933・993~995の範囲にある。他の遺構との関係は南部で17号住居跡と西部では24号溝と重複している。新旧関係は17号住居跡、24号溝より古いこのため西部の大半が壊されている。竈の主軸方位はN-70°-Eを指し、40cmを測る。床面は平坦をなし、壁周溝が確認された。規模は幅8~16cm、深さ15cmを測る。竈は東壁に確認された。規模は焚き口幅42cm、長さ62cmを測る。出土遺物は土師器模倣杯、甕等が出土している。

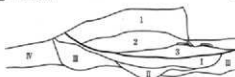


第311図 D区17・18号住居跡

第3章 検出された遺構と遺物

SPA L=83.10

SPA'



SPB

SPB'



D区17号住居跡概

1. 暗褐色土 焼土粒多量含む。
2. 暗褐色土 焼土粒、粘土ブロック含む。
3. 暗褐色土 焼土粒、灰多量含む。

掘り方

- I. 黒褐色土 焼土粒、炭化物粒、灰多量含む。
- II. 暗褐色土 焼土粒、炭化物粒、灰、粘土粒含む。
- III. 黄褐色土 ローム粒多量含む。
- IV. 黄褐色土 ローム粒、ロームブロック多量含む。
- V. 暗褐色土 ローム粒、焼土粒少量含む。
- VI. ローム地山

SPA L=83.10

SPA'



SPB

SPB'



D区18号住居跡概

1. 黒褐色土 焼土粒少量含む。
2. 暗褐色土 ロームブロック少量含む。
3. 暗褐色土 焼土粒主体層、炭化物少量含む。
4. 灰層
5. 暗褐色土 焼土粒、焼土ブロック多量含む。
6. 黒褐色土 焼土粒、炭化物粒、灰少量含む。

掘り方

- I. 暗色粘土 袖に貼り付けてある粘土。
- II. 黄褐色土 ローム粒多量含む。
- III. 暗褐色土 灰少量含む。

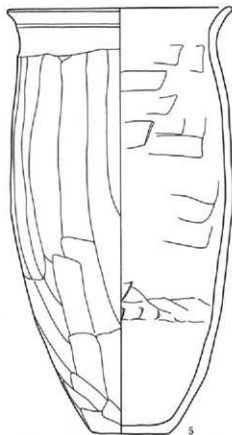
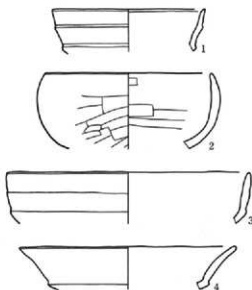
SPA L=82.70 SPA'



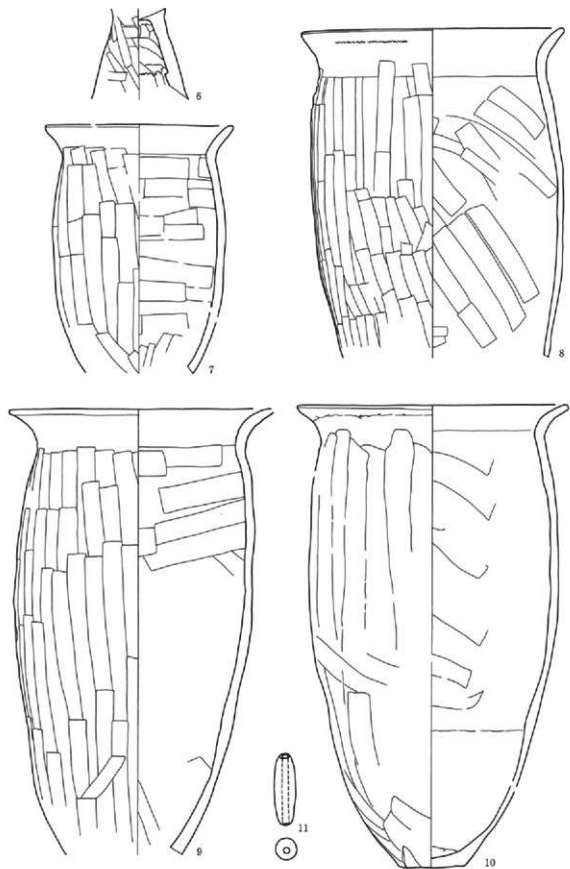
D区17号住居跡貯蔵穴

1. 暗褐色土 焼土粒含む。
2. 暗褐色土 ロームブロック含む。
3. 暗褐色土 ロームブロック多量含む。
4. 暗褐色土 焼土粒、ロームブロック含む。

第312図 D区17号住居跡貯蔵穴

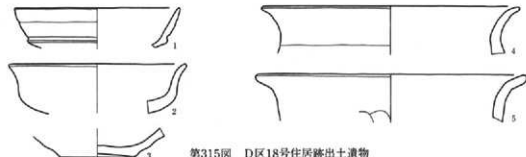


第313図 D区17号住居跡出土遺物 (1)



第314图 D区17号住居跡出土遺物(2)

第3章 検出された遺構と遺物



第315図 D区18号住居跡出土遺物

D区17号住居跡出土遺物

番号	器種	口径	底径	器高	色調	備考	6	土師器高杯		5YR5/6明赤褐		
1	土師器杯	12			5YR6/4に灰い橙		7	土師器壺	14.6	7.5YR7/4に灰い橙		
2	土師器杯	13			5YR5/4に灰い赤褐		8	土師器壺	20.6	7.5YR7/6橙		
3	土師器杯	19			7.5YR6/6橙		9	土師器壺	20.7	7.5YR6/6橙		
4	土師器高杯	17			5YR6/6橙		10	土師器壺	21	7.5YR6/6橙		
5	土師器壺	17.3	6	33.5	2.5Y7/4灰黄		11	土師	5.6	1.7	0.5	10YR4/2灰黄褐

D区18号住居跡出土遺物

番号	器種	口径	底径	器高	色調	備考	3	須置器杯		6	5Y6/2灰オリーブ
1	土師器杯	12.9			2.5YR3/1暗赤灰		4	土師器壺	19.8		7.5YR4/2灰褐
2	土師器杯	13.8			5YR7/6橙		5	土師器壺	20.8		10YR6/4に灰い黄褐

D区19号住居跡 (第316～320図・P L100・196)

D区南西部に位置し939～945・990～995の範囲にある。他の遺構との関係は26・29・31・33号住居跡、21・22・23号溝、25号土坑と重複している。新旧関係は19号住居跡が他の住居跡より古い。平面形態、規模は不明で、壁高は26～38cmを測る。床面は平坦をなし、柱穴が4基確認された。各々の規模は1、41×34cm、深さ44cm、2、35×32cm、深さ54cm、3、66×50cm、深さ46cm、4、36×34cm、深さ78cmを測る。竈は確認されていないが北東部22号溝あるいは29号住居跡により壊されている部分に焼土が厚く堆積しており、この部分から東にかけて竈があった可能性がある。出土遺物は土師器模倣杯、壺等が出土している。

D区29号住居跡 (第316・317・321図・P L100・101・200)

D区南西部に位置し939～945・985～990の範囲にある。他の遺構との関係は26号住居跡、21・22号溝、20号土坑と重複している。新旧関係は他の遺構より古い。平面形態、規模は不明で、壁高は34～38cmを測る。床面は一部を確認し、南東隅で貯蔵穴を確認した。平面形態は楕円形を呈し、規模は77×71cm、深さは21号溝と重なり測定できなかった。竈は東壁に確認された。規模は焚き口幅44cm、長さ80cmを測る。出土遺物は土師器模倣杯、壺等が出土している。



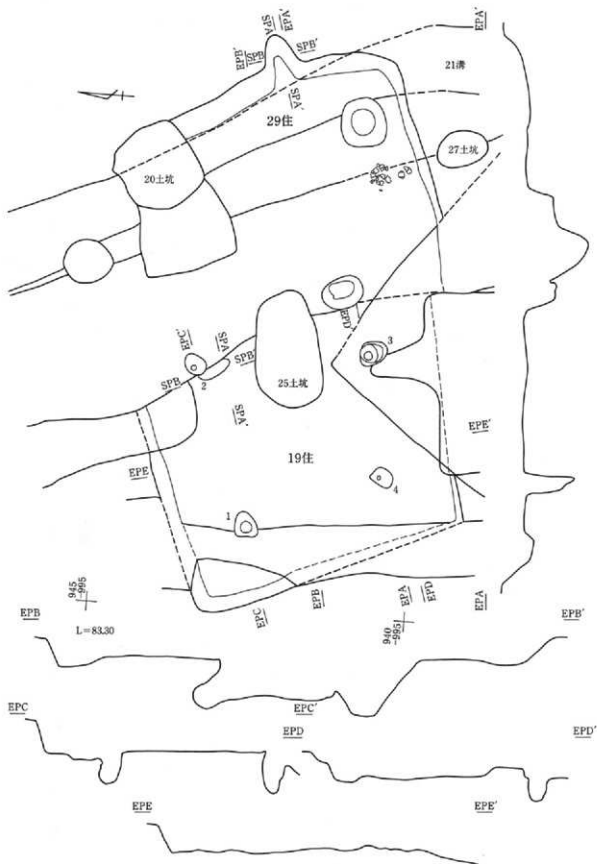
D区19号住居跡竈痕跡

1. 暗褐色土 焼土粒含む。
2. 暗褐色土 焼土粒、灰化物、灰含む。
3. 暗褐色土 焼土粒少量含む。

D区29号住居跡竈


1. 暗褐色土 焼土粒、焼土ブロック多量含む。
2. 暗褐色土 焼土粒多量含む。
3. 暗褐色土 ローム粒、焼土粒含む。
4. 黒褐色土 灰多量含む。
5. 暗褐色土 焼土粒少量含む。

第316図 D区19・29号住居跡竈




第317图 D区19・29号住居跡

第3章 検出された遺構と遺物

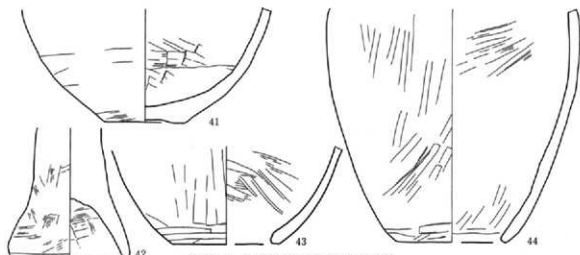


第318图 D区19号住居跡出土遺物(1)

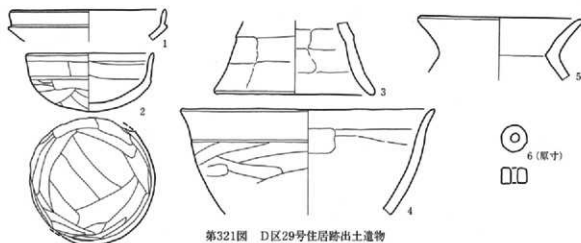


第319图 D区19号住居跡出土遺物(2)

第3章 検出された遺構と遺物



第320図 D区19号住居跡出土遺物(3)



第321図 D区29号住居跡出土遺物

D区19号住居跡出土遺物

番号	器種	口径	底径	器高	色調	備考	23	土師器杯	8.6		7.5YR5/4に赤い黄緑
1	土師器杯	9.3			2.5YR4/6赤褐		24	土師器高杯	21		7.5YR6/6橙
2	土師器杯	12			7.5YR6/4に赤い黄		25	土師器壺	14.2		2.5YR3/1黒赤灰
3	土師器杯	13			7.5YR6/6橙		26	土師器壺	14.6		10YR4/1黒灰
4	土師器杯	12.5			7.5YR4/2灰褐		27	土師器壺	16.4		5YR5/4に赤い赤褐
5	土師器杯	12			10YR5/2灰黄褐		28	土師器壺	17		7.5YR6/3に赤い黄
6	土師器杯	15.8			7.5YR4/3褐		29	土師器壺	17.1		10YR7/4に赤い黄緑
7	土師器杯	12.8			5YR5/8明赤褐		30	土師器壺	19.6		10YR6/4に赤い黄緑
8	土師器杯	14.6			7.5YR4/6褐		31	土師器壺	23		7.5YR5/4に赤い黄
9	土師器杯	15			2.5YR4/6赤褐		32	土師器壺	24.5		10YR7/4に赤い黄緑
10	土師器杯	13.4			2.5YR5/6明赤褐		33	土師器壺	24.7		5YR5/6明赤褐
11	土師器杯	16			2.5YR5/6明赤褐		34	土師器壺	22		10YR7/4に赤い黄緑
12	土師器杯	12.8			7.5YR6/4に赤い黄		35	土師器壺	24		7.5YR7/4に赤い黄
13	土師器杯	12.6	3.1		7.5YR4/3褐		36	土師器壺	22		7.5YR4/4褐
14	土師器杯	12			5YR5/4に赤い赤褐		37	土師器壺	23		7.5YR4/3褐
15	土師器杯	13.8			7.5YR5/4に赤い黄		38	土師器壺		6	2.5YR5/6明赤褐
16	土師器杯	14.7			5.5 7.5YR5/3に赤い黄		39	土師器壺		6	7.5YR4/2灰褐
17	土師器杯	14			5.9 5YR5/6明赤褐		40	土師器片(遺)		11	5YR3/3褐赤褐
18	土師器杯	12.6	4.5		5YR5/6明赤褐		41	土師器壺		6.5	5YR4/6赤褐
19	土師器高杯				2.5YR5/6明赤褐		42	土師器支脚		9.4	7.5YR5/6明赤
20	土師器高杯				7.5YR7/6橙		43	土師器瓶		8.5	5YR4/8赤褐
21	土師器高杯				5YR5/6明赤褐		44	土師器瓶		8.4	5YR5/6明赤褐
22	土師器高杯				5YR5/8明赤褐						

D区29号住居跡出土遺物

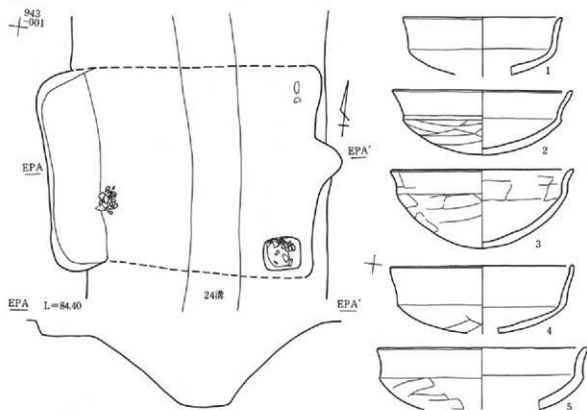
番号	器種	口径	底径	器高	色調	備考	4	土師器体	20		5YR4/4に赤い赤褐
1	土師器杯	12.2			5YR5/2明赤褐		5	土師器壺	12.6		10YR5/3に赤い黄緑
2	土師器杯	9.9		4.5	2.5Y5/6明赤褐		6	石製品	0.7	0.2	0.4 1g
3	土師器器台	12.6			10YR5/3に赤い黄緑						

D区20号住居跡(第322・323・P.L58・196)

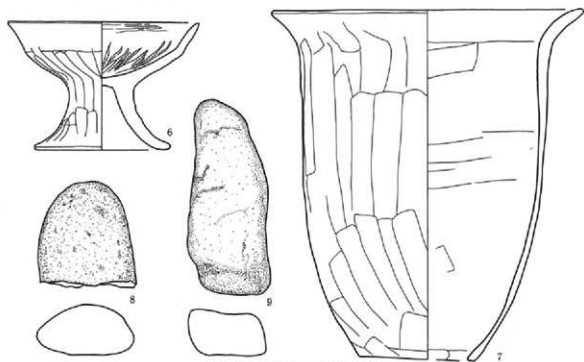
D区西部に位置し、939~943・995~000の範囲にある他の遺構との関係は南北走る24号溝と重複する。

第1節 D区住居跡

新旧関係は溝が新しい。24号溝は中世以降屋敷の掘り割りである。このため住居跡のほとんどは壊され、溝の西側に床の一部と、東側で竈、貯蔵穴の痕跡を確認した。規模は推定で長軸4.5m、短軸3.12mを測り、壁高は西壁で22~24cmを測る。出土遺物は貯蔵穴の底部と西側の床上から土師器模倣杯、甕等が出土している。



第322図 D区20号住居跡



第323図 D区20号住居跡出土遺物

第3章 検出された遺構と遺物

D区20号住居跡出土遺物

番号	器種	口径	底径	器高	色調	備考	5	土師器杯	16.7			2.5YR6/6橙	
1	土師器杯	12.4			5YR6/6橙		6	土師器高杯	14.9	10.3	10.1	5YR6/8橙	
2	土師器杯	14		5	7.5YR3/1黒褐		7	土師器瓶	24.2	9	27.9	5.5Y6/3/1灰黄	
3	土師器杯	14.2			5YR3/6明赤褐		8	石	8.2	7.5	4	400g	
4	土師器杯	14.2			5YR6/6橙		9	石	15.4	6.6	3.6	600g	

D区22号住居跡 (第324～326図・P L102・196・197)

D区西部に位置し949～952・988～994の範囲にある。他の遺構との関係は東部で23・25号住居跡、北部で35号住居跡、中央部は21・22・23号溝と重複している。新旧関係は24号住居跡、21～23号溝より旧く、23・25号住居跡より新しい。平面形態規模は不明であるが、東西長は5.12mを測る。竈の主軸方位はN-102°-Eを指し、壁高は10～15cmを測る。床面は一部を確認し、北東隅に小穴を確認した。規模は径35cm、深さ45cmを測る。竈は東壁に確認された。規模は焚き口幅90cm、長さ93cmを測る。出土遺物は土師器土甕、土器が出土している。

D区23号住居跡 (第324・325・327・328図・P L103・197・200)

D区西部に位置し950～954・982～989の範囲にある。他の遺構との関係は22・24・25・35号住居跡と重複している。新旧関係は23号住居跡が他の住居跡より古い。また北側は現代の道路が東西にあり、住居跡を確認した面から約1.5m下に削られ舗装されていた。このため規模、平面形態は不明である。確認した床面に炉を2基確認した。1・2ともに平面形態は楕円形を呈し、規模は1、58×38cm、深さ15cm、2、78×49cm、深さ8cmを測る。出土遺物は土師器模倣杯、甕、高杯、滑石等が出土している。

D区24号住居跡 (第324・325・329・330図・P L103・104・197)

D区西部に位置し948～951・982～986の範囲にある。他の遺構との関係は23・25・34号住居跡と重複している。新旧関係は他の遺構より24号住居跡が新しい。平面形態は長方形を呈し、規模は長軸4.2m、短軸3.25mを測る。主軸方位はN-93°-Eを指し、壁高は28～40cmを測る。床面は平坦をなし、西壁に接し、2基の小穴を確認した。平面形態は2基とも楕円形を呈し、規模は1、89×78cm、深さ24cm、2、63×42cm、深さ21cmを測る。竈は東壁に確認された。規模は焚き口幅63cm、長さ70cmを測る。出土遺物は土師器甕、羽釜、鉄等が出土した。

D区25号住居跡 (第324・325・331図・P L105・197)

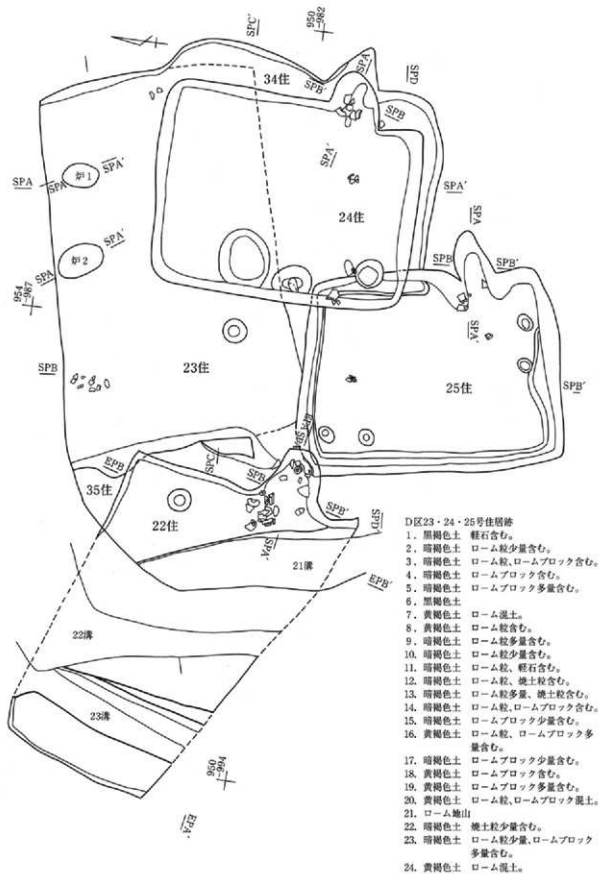
D区西部に位置し946～949・983～989の範囲にある。他の遺構との関係は東部で24号住居跡、西北部で22号住居跡と重複している。新旧関係は25号住居跡が他の2軒より古い。平面形態は長方形を呈し、規模は長軸4.03m、短軸3.18mを測る。主軸方位はN-85°-Eを指し、壁高は50～55cmを測る。床面は平坦をなし、壁周溝が確認された。規模は幅23～50cm、深さ4～7cmを測る。出土遺物は土師器模倣杯、甕等が出土している。

D区34号住居跡 (第324図)

24号住居跡の東側に23・24号住居跡の壁と方向がやや異なる壁を確認した。24号住居跡の拡張の可能性もあるが、断面の検討から24号住居跡より旧く、23号住居跡より新しい住居跡があったことが確認された。出土遺物はない。

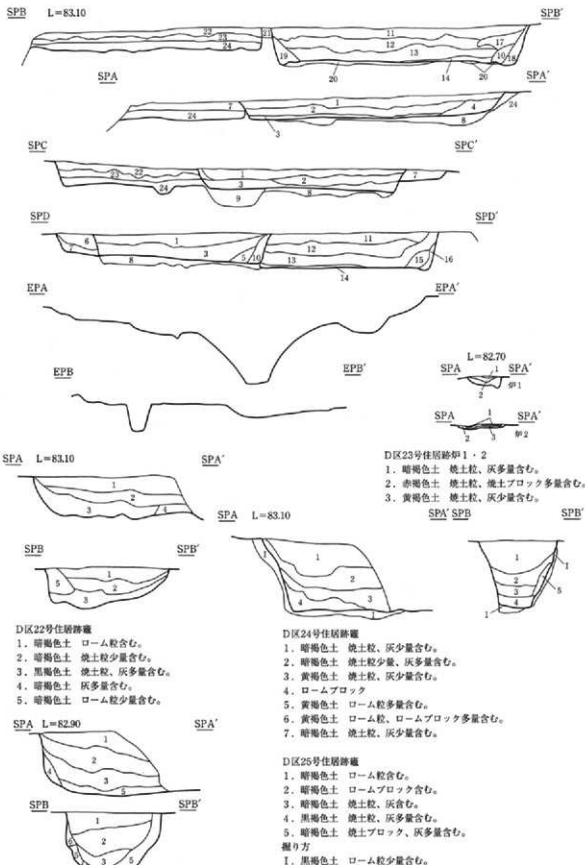
D区35号住居跡 (324図)

22号住居跡と23号住居跡が重なる西北部に2軒の住居跡より古い床面を確認した。出土遺物はない。



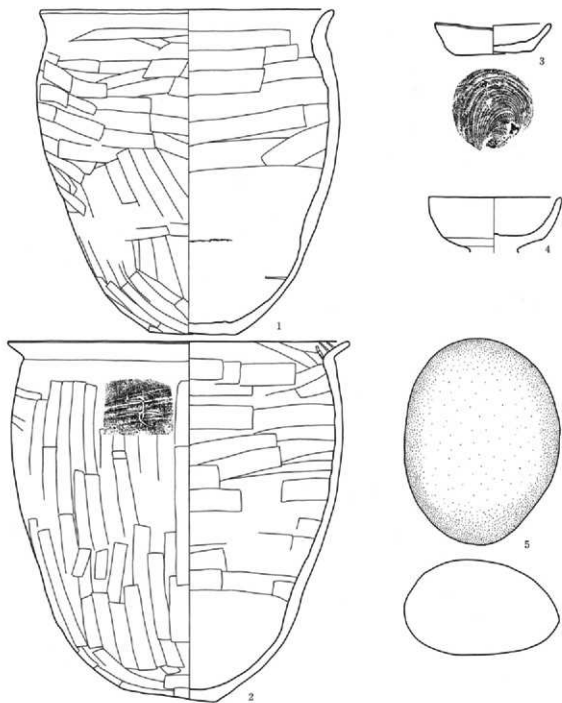
第324図 D区22～25・34・35号住居跡

第3章 検出された遺構と遺物



第325図 D区22～25号住居跡・竈・炉

第1節 D区住居跡

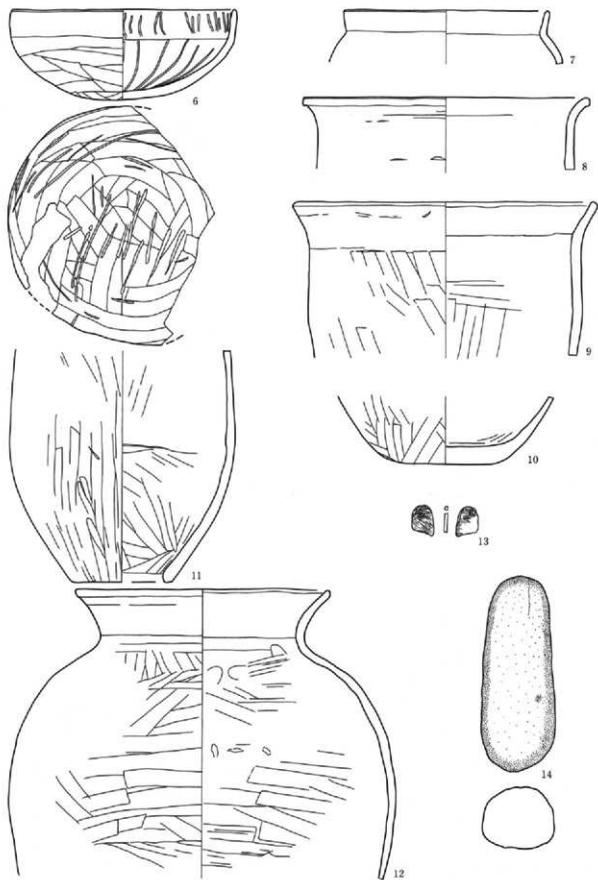


第326圖 D区22号住居跡出土遺物

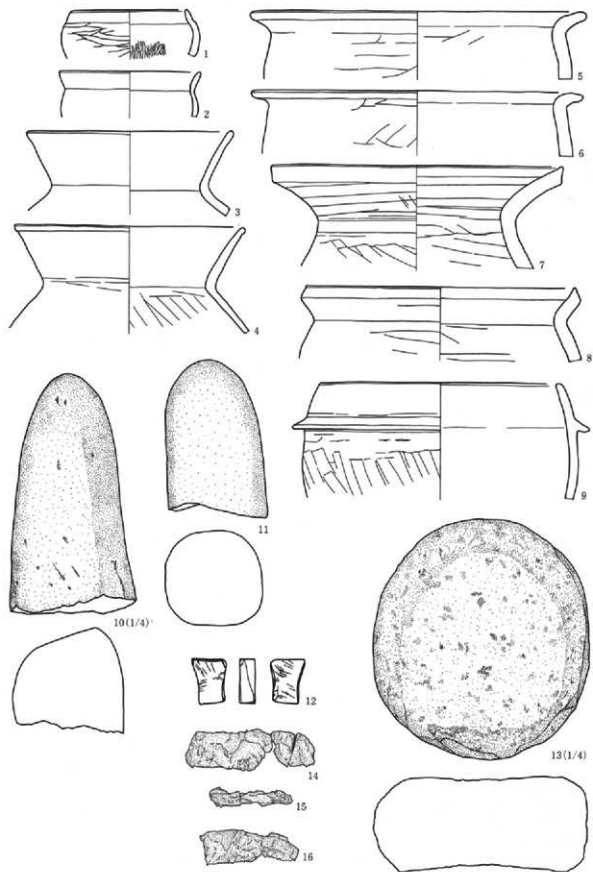


第327圖 D区23号住居跡出土遺物 (1)

第3章 検出された遺構と遺物

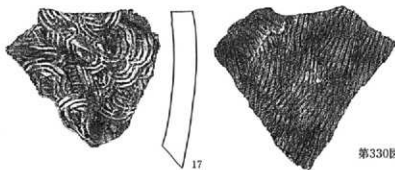


第328図 D区23号住居跡出土遺物(2)

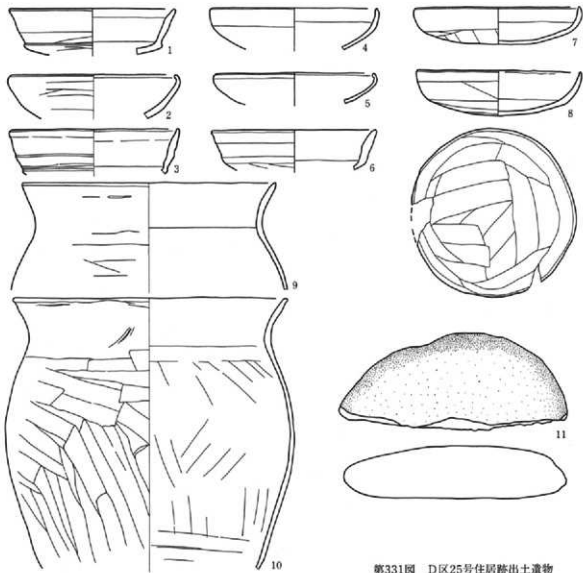


第329图 D区24号住居跡出土遺物(1)

第3章 検出された遺構と遺物



第330図 D区24号住居跡出土遺物(2)



第331図 D区25号住居跡出土遺物

D区22号住居跡出土遺物

番号	器種	口径	底径	器高	色調	備考	3	土器	9.1	6	2.5	10YR6/4L・灰褐色
1	土師器壺	13	7	25.6	10YR7/4L・灰褐色			土師器高杯	10.4			7.5YR6/6橙
2	土師器壺	26.8	7.2	28.3	10YR3/1黒褐色		5	石	16.1	12.2	7.5	2200g

D区23号住居跡出土遺物

番号	器種	口径	底径	器高	色調	備考	5	土師器壺	22			10YR7/2L・灰褐色
1	土師器杯	13			2.5Y6/3L・灰黄		6	土師器杯	17.8	7		5YR5/6明赤褐色
2	土師器高杯				5YR4/6赤褐色		7	土師器壺	16			5YR4/6赤褐色
3	土師器壺		8.5		5YR2/1黒褐色		8	土師器壺	22.5			5YR3/1黒褐色
4	土師器壺	12			5YR4/6赤褐色		9	土師器壺	23.2			10YR7/3L・灰褐色

10	土師器甕		8	5YR5/6明赤褐		13	石製模造品	1.7	1.8	0.3	2.1g	
11	土師器甕		7.8	10YR6/4に灰・黄橙		14	石	15.4	5.8	4.9	660g	
12	土師器甕		20	7.5YR4/3褐								

D区24号住居跡出土遺物

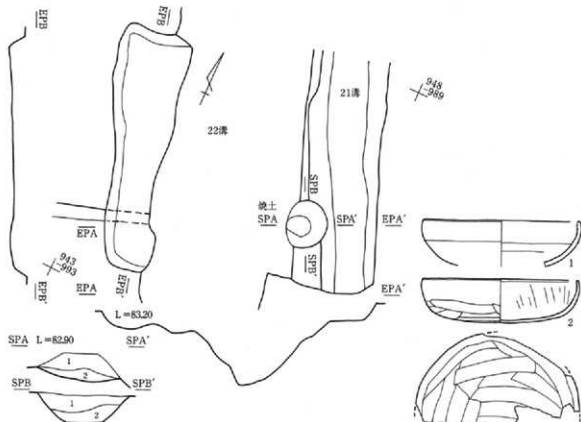
番号	器種	口径	底径	器高	色調	備考	9	別差	19		5YR3/3明赤褐	
1	土師器甕	9			10YR6/4に灰・黄橙		10	石	25.2	13.3	12.4	5400g
2	土師器甕	11			10YR8/1灰白		11	石	12.3	7.8	8.2	980g
3	土師器甕	16			5YR5/4に灰・赤褐		12	砥石	3.5	2.6	1	11.2g
4	土師器甕	18			5YR5/6明赤褐		13	石	25.3	22.6	9.9	5200g
5	土師器甕	26			7.5YR6/6橙		14	鉄器	10.2	3.3		
6	土師器甕	26			5YR5/6明赤褐		15	鉄器	6.5	1.5		
7	土師器甕	23			10YR7/4に灰・黄橙		16	鉄器	7.6	2.7		
8	土師器甕	21			5YR6/4に灰・黄		17	瓦器器蓋				10YR2/2黒褐

D区25号住居跡出土遺物

番号	器種	口径	底径	器高	色調	備考	6	土師器杯	13		7.5YR7/6橙	
1	土師器杯	13			7.5YR6/6橙		7	土師器杯	13	2.9	5YR5/6明赤褐	
2	土師器杯	13			7.5YR6/6橙		8	土師器杯	13	3.5	7.5YR6/6橙	
3	土師器杯	13.2			10YR6/6明赤褐		9	土師器甕	20		5YR5/6明赤褐	
4	土師器杯	13			7.5YR6/4に灰・黄		10	土師器甕	21.5		10YR6/3に灰・黄橙	
5	土師器杯	12.6			7.5YR7/6橙		11	石	7.7	18	4.7	620g

D区26号住居跡 (第332・333図・P L106)

D区西部に位置し943・947・989～993の範囲にある。他の遺構との関係は21・22号溝と重複している。新旧関係は両溝が新しい。このため住居跡は22号溝の西側で床面を確認し、東側には焼土が確認された。平面形態、規模、主軸方位等は不明で西壁の壁高は20～26cmを測る。出土遺物は土師器杯が出土した。



第333図 D区26号住居跡出土遺物

D区26号住居跡焼土面

1. 暗褐色土 焼土粒、灰含む。
2. 暗褐色土 焼土ブロック含む。

第332図 D区26号住居跡

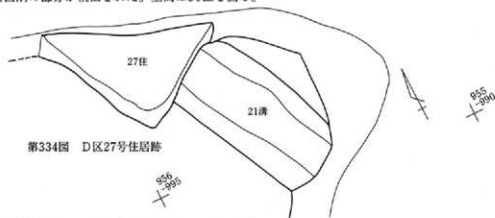
D区26号住居跡出土遺物

番号	器種	口径	底径	器高	色調	備考
1	土師器杯	12			7.5YR5/4に灰・褐	
2	土師器杯	12.2		3.4	7.5YR5/4に灰・褐	

第3章 検出された遺構と遺物

D区27号住居跡 (第334図・P L106)

D区西北部に位置し957~959・993~996の範囲にある。当住居跡の大半は現代の道路等により壊され、住居跡の南西隅の部分が検出された。壁高は50cmを測る。

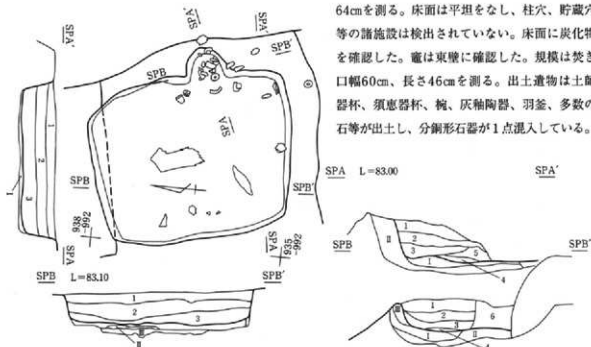


第334図 D区27号住居跡

D区30号住居跡 (第335~337図・P L107・108・198)

D区西部に位置し935~938・987~991の範囲にある。他の遺構との関係は住居跡本体が33号住居跡の中に入っており、北部では31号住居跡と重複している。新旧関係は他の2軒より30号住居跡が新しい。平面形態は方形を呈し、規模は長軸3.28m、短軸2.54mを測る。主軸方位はN-71°-Eを指し、壁高は46~

64cmを測る。床面は平坦をなし、柱穴、貯蔵穴等の諸施設は検出されていない。床面に炭化物を確認した。竈は東壁に確認した。規模は竈き口幅60cm、長さ46cmを測る。出土遺物は土師器杯、須恵器杯、椀、灰軸陶器、羽釜、多数の石等が出土し、分銅形石器が1点混入している。



D区30号住居跡

1. 暗褐色土 ロームブロック含む。
2. 暗褐色土 ローム粒含む。
3. 黒褐色土 焼土含む。

掘り方

- I. 暗褐色土 焼土粒、炭化物粒含む。
- II. 暗褐色土 ロームブロック多量含む。
- III. 暗褐色土 粘土ブロック含む。

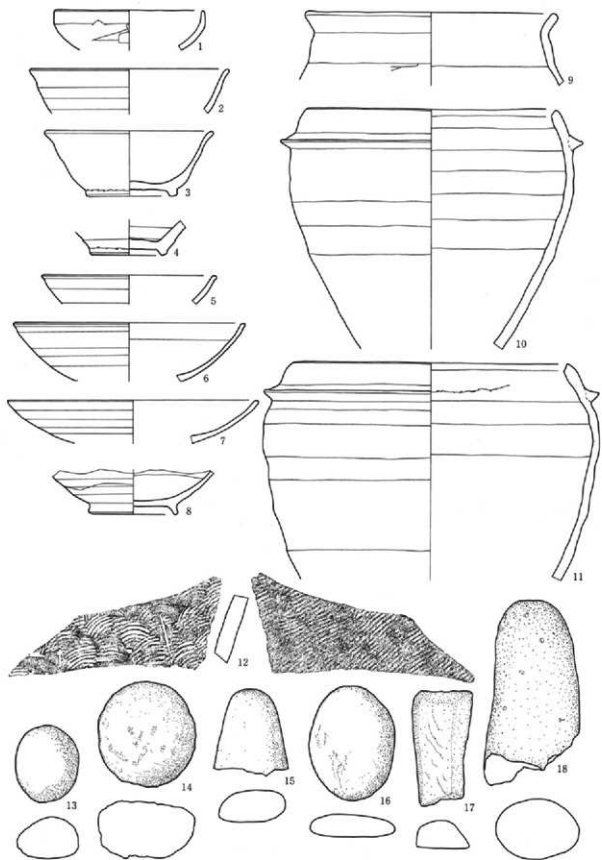
D区30号住居跡竈

1. 暗褐色土 焼土粒、灰少量含む。
2. 暗褐色土 焼土粒、炭化物粒、灰少量含む。
3. 暗褐色土 焼土粒、炭化物粒、灰多量含む。
4. 暗褐色土 焼土粒、灰含む。
5. 黒褐色土 灰多量含む。
6. 暗褐色土 焼土粒少量含む。

掘り方

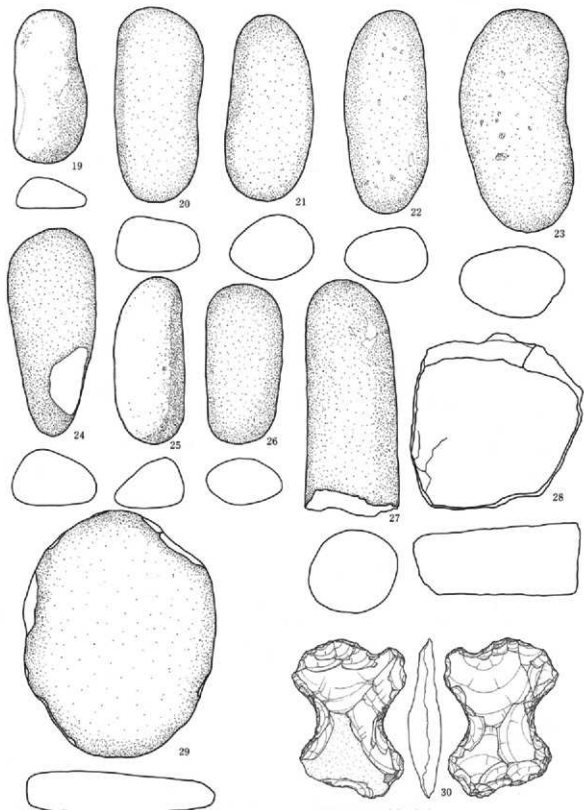
- I. 黒褐色土 焼土ブロック、灰含む。
- II. 暗褐色土 ローム粒、焼土粒、灰含む。
- III. 暗褐色土 焼土ブロック、灰含む。

第335図 D区30号住居跡・竈



第336図 D区30号住居跡出土遺物(1)

第3章 検出された遺構と遺物



第337図 D区30号住居跡出土遺物(2)

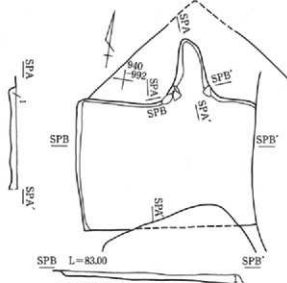
D区30号住居跡出土遺物

番号	器種	口径	底径	器高	色調	備考	5	6	7	8	9	14			
1	土師器杯	12			5YR6/6橙									2.5Y7/2灰黄	
2	須恵器杯	15.7			2.5YR7/3灰黄									5YR/1灰白	
3	須恵器碗	13.2	7.1	5.2	2.5YR7/2灰黄							6.6		2.5Y7/2灰黄	
4	須恵器碗		5.6		7.5YR6/6橙									5Y7/1灰白	
														7.5YR5/3C・R・褐	

10	赤土	20			10YR6/4(赤)黄褐色	21	石	14.7	7	5.1	700g	
11	赤土	21.7			10YR7/6(赤)黄褐色	22	石	15.9	6.6	4.3	700g	
12	須恵器				N3/0(赤)灰	23	石	17.5	8.8	5.6	1180g	
13	石	6.2	5.1	3.4		24	石	16.3	7	4.3	700g	
14	石	8.4	7.8	4.5		25	石	13.3	5.6	3.9	430g	
15	石	7	5.9	2.5		26	石	12.4	6.1	3.7	400g	
16	石	9.2	6.9	1.8		27	石	18.6	7.5	6.5	1500g	
17	石	9.2	4.8	2.2		28	石	13.7	13.6	5.7	1500g	
18	石	14.6	7.7	4.8		29	石	19.4	15.1	3.2	1500g	
19	石	12.1	5.8	2.5		30	石器	12.5	9	2.6	230g	
20	石	15.3	7.1	4.4								

D区31号住居跡 (第338~340図・P L109・198・199)

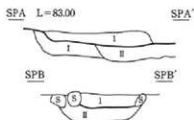
D区西部に位置し937~940・989~992の範囲にある。他の遺構との関係は31・33号住居跡、東側で22号溝と重複する。新旧関係は33号住居跡より新しく、30号住居跡、22号溝より古い。平面形態は長方形を呈し、規模は南北長で2.14mを測る。主軸方位はN-4°-Eを指し、壁高は10~12cmを測る。床面は平坦をなし、柱穴、貯蔵穴等の諸施設は検出されていない。竈は東壁に確認した。規模は焚き口幅90cm、長さ100cmを測る。竈の両袖部に石が置かれ、袖材として使用されたものと考えられる。出土遺物は土師器杯、甕、須恵器杯、甕等が出土している。



D区31号住居跡

1. 暗褐色土 ローム粒少量含む。

第338図 D区31号住居跡・竈

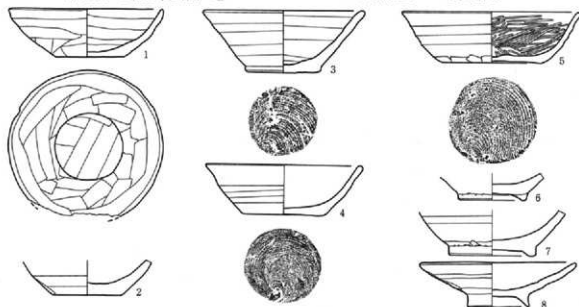


D区31号住居跡竈

I. 暗褐色土 ローム粒、灰を少量含む。

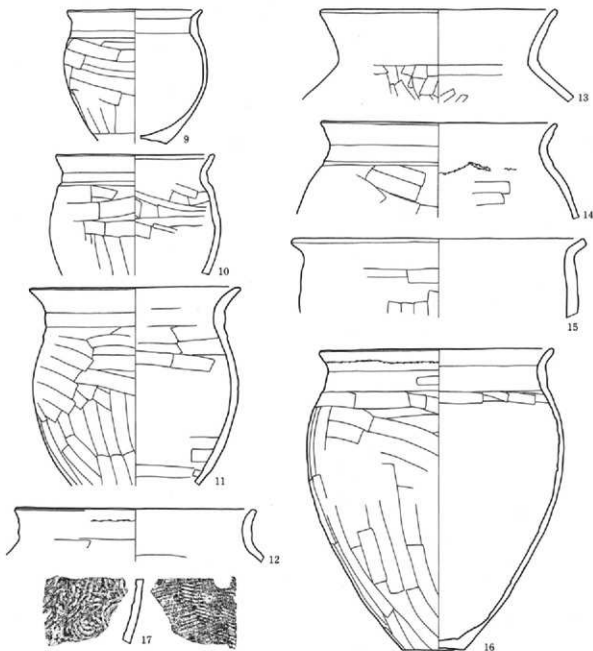
掘り方

II. 黄褐色土 ローム粒少量含む。



第339図 D区31号住居跡出土遺物 (1)

第3章 検出された遺構と遺物



第340図 D区31号住居跡出土遺物(2)

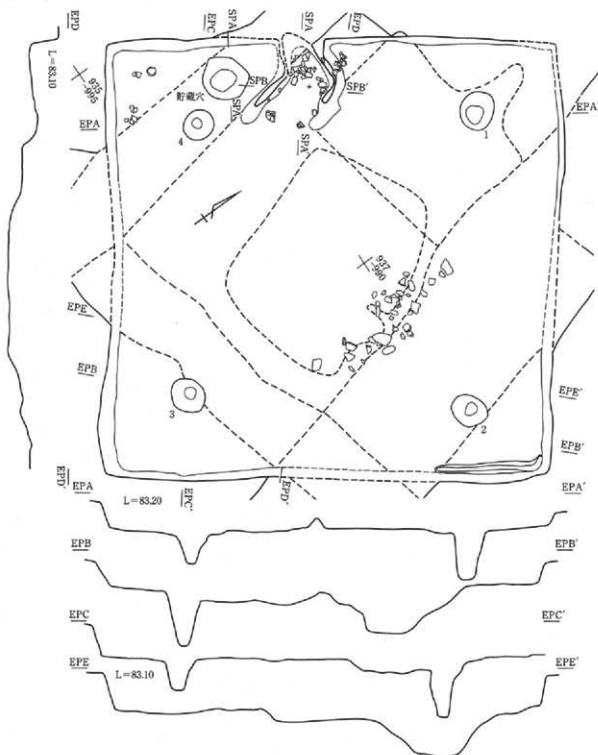
D区31号住居跡出土遺物

番号	器種	口径	底径	器高	色調	備考	9	土師器小型壺	10.5	10.5	5YR5/4L・赤褐色
1	土師器杯	12.1	5.5	3.8	10YR8/3浅黄褐色		10	土師器壺	12.4		5YR5/6明赤褐色
2	須恵器杯		5.4		2.5Y8/2灰白		11	土師器壺	16.6		7.5YR7/6橙
3	須恵器杯	12.6	5.7	4.9	2.5Y5/2暗灰黄		12	土師器壺	18.6		10YR6/4L・赤褐色
4	須恵器杯	12.2	6.2	4	10YR7/4L・赤褐色		13	土師器壺	18.5		5YR4/4L・赤褐色
5	須恵器杯	13.9	7.7	4.1	2.5Y5/3黄褐色		14	土師器壺	18.6		7.5YR6/6橙
6	須恵器輪		5		2.5Y7/4浅黄		15	土師器壺	22.7		5YR5/6明赤褐色
7	須恵器輪		6.6		2.5Y7/4浅黄		16	土師器壺	18.4	4.9	7.5YR7/4L・赤褐色
8	土師器皿	12.2	4.8	3.5	10YR5/3L・赤褐色		17	須恵器壺			N3/0暗灰

D区33号住居跡 (第341~343図・P.L111・199・200)

D区西部に位置し932~940・985~995の範囲にある。他の遺構との関係は19・29・30・31号住居跡、20・22・23号溝と重複している。新旧関係は33号住居跡が他の遺構群より古い。平面形態は方形を呈し、規模は長軸7.36m、短軸7mを測る。主軸方位はN-124°-Wを指し、壁高は34~58cmを測る。床面は平

垣をなし、壁周溝が 南東隅に一部が確認されたのみである。柱穴は4基確認された。各々の規模は1、 $62 \times 50\text{cm}$ 、深さ76cm、2、 $58 \times 48\text{cm}$ 、深さ不明(未計測)、3、 $58 \times 52\text{cm}$ 、深さ78cm、4、 $50 \times 44\text{cm}$ 、深さ46cmを測る。貯蔵穴は南西隅に確認された。平面形態は楕円形を呈し、規模は $76 \times 70\text{cm}$ 、深さ26cmを測る。竈は西北壁に確認した。規模は突き口幅96cm、長さ142cmを測る。出土遺物は土師器模倣杯、甕等が出土している。



第341図 D区33号住居跡

第3章 検出された遺構と遺物

SPA L=82.90



SPA'

SPB

SPB'



D区33号住居跡

1. 暗褐色土 焼土粒少量含む。
2. 黒褐色土 焼土粒、炭化物粒、灰含む。
3. 暗褐色土 粘土粒少量含む。
4. 暗褐色土 焼土粒、灰含む。
5. 暗褐色土 焼土粒、炭化物粒、灰少量含む。

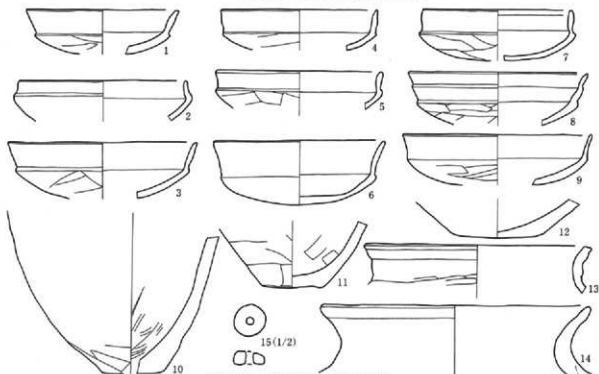
D区33号住居跡貯蔵穴

1. 暗褐色土 ローム粒少量含む。
2. 暗褐色土 ローム粒多量含む。
3. 暗褐色土 ロームブロック少量含む。
4. 暗褐色土 ローム粒、ロームブロック含む。

SPA L=82.60 SPA'



第342図 D区33号住居跡・貯蔵穴



D区33号住居跡出土遺物

第343図 D区33号住居跡出土遺物

番号	器種	口径	底径	器高	色調	備考	8	土師器杯	13.9			2.5YR2/1赤黒	
1	土師器杯	11.8			2.5YR5/6明赤褐		9	土師器杯	14.7			7.5Y3/1オリーブ黒	
2	土師器杯	13			5YR6/6橙		10	土師器壺		4.4	2	.5YR6/3こぶい橙	
3	土師器杯	14.7			2.5YR5/8明赤褐		11	土師器壺		4.7		7.5YR6/6橙	
4	土師器杯	12.2			2.5YR5/6明赤褐		12	土師器壺		7.2		10YR6/6こぶい橙	
5	土師器杯	12.9			7.5YR7/4こぶい橙		13	土師器壺		17		7.5YR6/4こぶい橙	
6	土師器杯	13.3		5	5YR7/8橙		14	土師器壺		20.3		2.5YR5/6明赤褐	
7	土師器杯	11.6		4	2.5YR6/8橙		15	玉		1.6	0.4	0.8	

D区37号住居跡 (第344図)

D区西北部に位置し945～947・993～996の範囲にある。他の遺構との関係は東側で23号溝と重複している。新旧関係は23号溝が新しい。このため住居跡の大半は23号溝により壊されている。平面形態、規模等は不明である。



第344図 D区37号住居跡

D区37号住居跡

1. 暗褐色土 ローム粒含む。

第2節 土坑

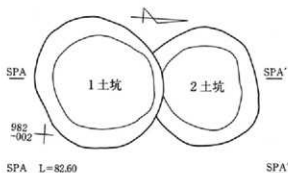
A区1・2号土坑 (第345・498図・P L 114)

A区北東部に位置し、982・984・002～003の範囲にある。他の遺構との関係は4号住居跡と重複している。新旧関係は1・2号土坑が新しい。

規模は1、径138cm、深さ19cm、2、径126cm深さ29cmを測る。出土遺物は2号土坑から土師器模倣杯が出土している。

A区1・2号土坑

1. 暗褐色土 ロームブロック含む。
2. 黒褐色土 ローム粒含む。
3. 暗褐色土 ロームブロック含む。



第345図 A区1・2号土坑

A区3号土坑 (第346図・P L 114)

A区北東部に位置し、984・001の範囲にある。他の遺構との関係は4・16号住居跡と重複している。新旧関係は3号土坑が新しい。規模は164×92cm、深さ10cmを測る。出土遺物はない。

A区3号土坑

1. 黒褐色土 C軽石、ロームブロック含む。



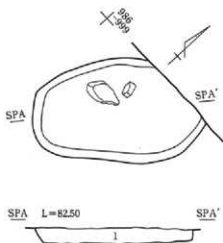
第346図 A区3号土坑

A区4号土坑 (第347・498図・P L 114)

A区北東部に位置し、985・997の範囲にある。他の遺構との関係は3・16号住居跡と重複している。新旧関係は4号土坑が新しい。規模は184×110cm、深さ16cmを測る。出土遺物は石が出土している。

A区4号土坑

1. 暗褐色土 ロームブロック含む。

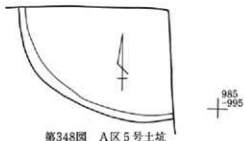


第347図 A区4号土坑

第3章 検出された遺構と遺物

A区5号土坑 (第348図)

A区北東部に位置し、985・995の範囲にある。他の遺構との関係は3号住居跡と重複している。新旧関係は5号土坑が新しい。規模は径129cmを測る。



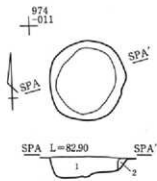
第348図 A区5号土坑

A区6号土坑 (第349図)

A区北部に位置し、973・010の範囲にある。他の遺構との関係は11・26号住居跡と重複している。新旧関係は6号土坑が新しい。規模は径82cm、深さ21cmを測る。出土遺物はない。

A区6号土坑

1. 暗褐色土 ローム粒、ロームブロック少量含む。
2. 暗褐色土 ローム粒多量含む。



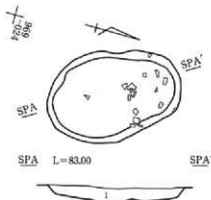
第349図 A区6号土坑

A区7号土坑 (第350図・P L114)

A区北部に位置し、969・024の範囲にある。他の遺構との関係は18・36号住居跡と重複している。新旧関係は7号土坑が新しい。規模は147×100cm、深さ16cmを測る。出土遺物はない。

A区7号土坑

1. 黒色土 ローム粒少量含む。



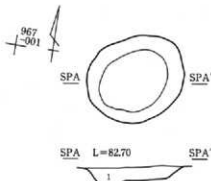
第350図 A区7号土坑

A区8号土坑 (第351図・P L114)

A区北部に位置し、967・999の範囲にある。他の遺構との重複はない。規模は104×91cm、深さ18cmを測る。出土遺物はない。

A区8号土坑

1. 黒褐色土 ローム粒、ロームブロック少量含む。



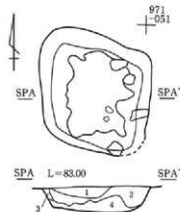
第351図 A区8号土坑

A区9号土坑 (第352図・P L114)

A区東部に位置し、971・010の範囲にある。他の遺構との関係は13・35号住居跡と重複している。新旧関係は9号土坑が新しい。規模は122×120cm、深さ28cmを測る。出土遺物はない。

A区9号土坑

1. 暗褐色土 炭化物粒、焼土粒、ローム粒少量含む。
2. 暗褐色土 炭化物粒、焼土ブロック多量含む。
3. 暗褐色土 ローム粒、焼土粒少量含む。
4. 黒灰色土 ローム粒、白灰色粘土ブロック多量含む。



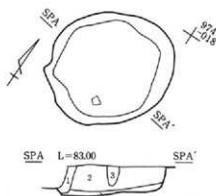
第352図 A区9号土坑

A区10号土坑 (第353図・P L114)

A区東部に位置し、974・018の範囲にある。他の遺構との関係は13号住居跡と重複している。新旧関係は10号土坑が新しい。規模は径120cm、深さ34cmを測る。出土遺物はない。

A区10号土坑

1. 暗褐色土 ローム粒、ロームブロック少量含む。
2. 暗褐色土 ローム粒、ロームブロック多量含む。
3. 黒褐色砂質土
4. 暗褐色土 ローム粒、ロームブロック多量含む。



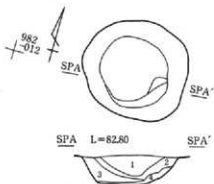
第353図 A区10号土坑

A区11号土坑 (第354図・P L114)

A区北部に位置し、982・012の範囲にある。他の遺構との重複はない。規模は径105cm、深さ33cmを測る。出土遺物はない。

A区11号土坑

1. 暗褐色土 暗灰色砂粒多量含む砂質土。
2. 暗灰色土 暗灰色砂粒少量含む砂質土。
3. 暗灰色土 暗灰色砂質土。
4. 暗灰色土 ローム粒少量含む。

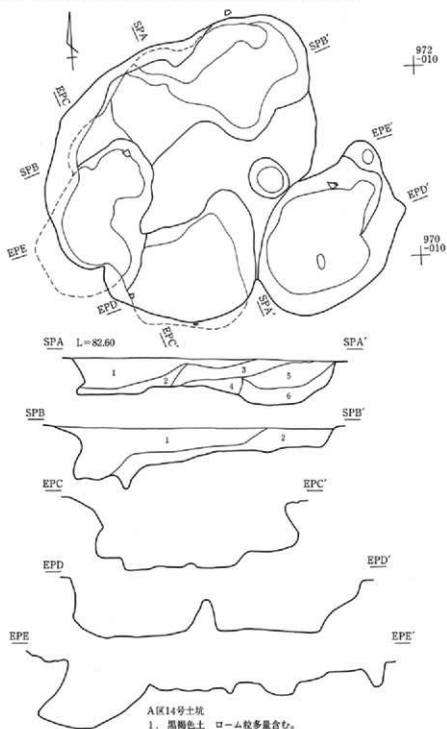


第354図 A区11号土坑

第3章 検出された遺構と遺物

A区14号土坑 (第355図)

A区東部に位置し、970・010の範囲にある。他の遺構との関係は11号住居跡と重複している。新旧関係は14号土坑が新しい。規模は384×326cm、深さ78cmを測る。出土遺物はない。



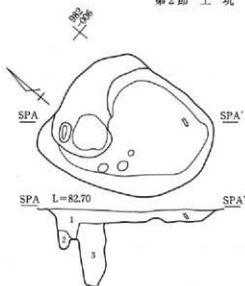
第355図 A区14号土坑

A区12号土坑 (第356図)

A区北部に位置し、982・006の範囲にある。他の遺構との重複はない。規模は185×132cm、深さ84cmを測る。出土遺物はない。

A区12号土坑

1. 黒褐色土 ロームブロック少量含む。
2. 暗黄褐色土 ローム粒、ロームブロック多量含む。
3. 暗褐色土 ローム粒少量含む。



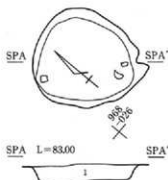
第356図 A区12号土坑

A区15号土坑 (第357図・P L115)

A区北部に位置し、968・026の範囲にある。他の遺構との関係は18・36号住居跡と重複している。新旧関係は15号土坑が新しい。規模は123×107cm、深さ20cmを測る。出土遺物はない。

A区15号土坑

1. 黒褐色土 白色バミスを少量含む。
2. 暗褐色土 ローム粒、ロームブロック多量含む。



第357図 A区15号土坑

A区16-1号土坑 (第358図)

A区北部に位置し、975・026の範囲にある。他の遺構との関係は38号住居跡と重複している。新旧関係は16-1号土坑が新しい。規模は144×96cmを測る。出土遺物はない。



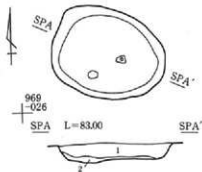
第358図 A区16-1号土坑

A区16-2号土坑 (第358図・P L115)

A区北部に位置し、969・026の範囲にある。他の遺構との関係は18・36号住居跡と重複している。新旧関係は16-2号土坑が新しい。規模は120×94cm、深さ20cmを測る。出土遺物はない。

A区16-2号土坑

1. 暗褐色土 ローム粒、ロームブロック少量含む。
2. 黄褐色土 ローム粒、ロームブロック多量含む。

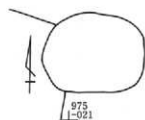


第359図 A区16-2号土坑

第3章 検出された遺構と遺物

A区17-1号土坑 (第360図)

A区北部に位置し、975・021の範囲にある。他の遺構との関係は38号住居跡と重複している。新旧関係は17-1号土坑が新しい。規模は110×84cmを測る。出土遺物はない。



第360図 A区17-1号土坑

A区17-2号土坑 (第361図)

A区北部に位置し、970・021の範囲にある。他の遺構との関係は13号住居跡と重複している。新旧関係は17-2号土坑が新しい。規模は100×81cm、深さ20cmを測る。出土遺物はない。



第361図 A区17-2号土坑

A区17-2号土坑

1. 暗褐色土 ローム粒、ロームブロック少量含む。
2. 黄褐色土 ローム粒、ロームブロック多量含む。

A区18号土坑 (第362図・P L 115)

A区北部に位置し、972・027の範囲にある。他の遺構との関係は31号住居跡と重複している。新旧関係は18号土坑が新しい。規模は92×55cm、深さ26cmを測る。出土遺物はない。



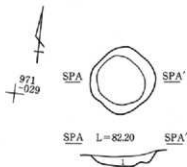
第362図 A区18号土坑

A区18号土坑

1. 暗褐色土 ローム粒、ロームブロック多量含む。

A区19号土坑 (第363図・P L 115)

A区北部に位置し、971・029の範囲にある。他の遺構との関係は31号住居跡と重複している。新旧関係は19号土坑が新しい。規模は径70cm、深さ10cmを測る。出土遺物はない。



第363図 A区19号土坑

A区19号土坑

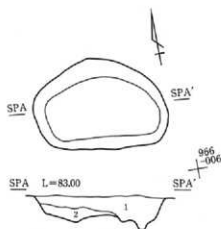
1. 暗褐色土 ローム粒少量含む。

A区20号土坑 (第364・498図・P L115・201)

A区北部に位置し、969・006の範囲にある。他の遺構との重複はない。規模は138×98cm、深さ36cmを測る。出土遺物は土師器模倣杯が出土している。

A区20号土坑

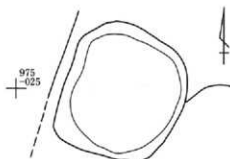
1. 暗褐色土 ローム粒、ロームブロック含む。
2. 暗褐色土 ローム粒、ロームブロック多量含む。



第364図 A区20号土坑

A区21号土坑 (第365・498図)

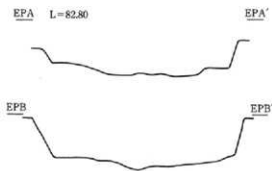
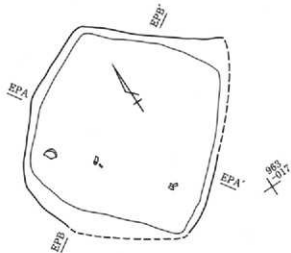
A区中央部に位置し、975・025の範囲にある。他の遺構との関係は38号住居跡と重複している。新旧関係は21号土坑が新しい。規模は142×127cmを測る。出土遺物は土師器壺、須恵器高杯脚等が出土している。



第365図 A区21号土坑

A区23号土坑 (第366・498図・P L115・201)

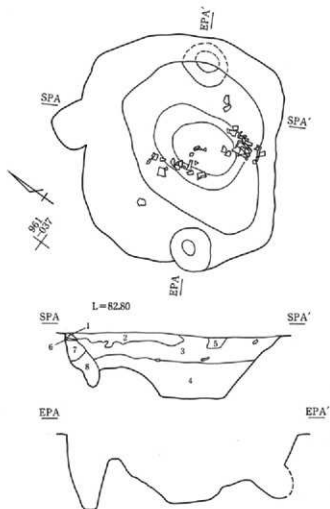
A区中央部に位置し、963・017の範囲にある。他の遺構との重複はない。規模は216×206cm、深さ59cmを測る。出土遺物は土師器・須恵器高杯等が出土している。



第366図 A区23号土坑

A区25号土坑 (第367・498図・P L115・201)

A区西部に位置し、961・037の範囲にある。他の遺構との関係は29号住居跡と重複している。新旧関係は25号土坑が新しい。規模は径250cm、深さ67cmを測る。出土遺物は土師器甕が出土している。



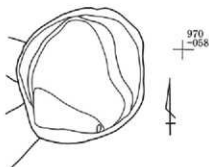
A区25号土坑

- | | |
|-----------|-------------------|
| 1. 暗褐色土 | ローム粒、ロームブロック多量含む。 |
| 2. 暗褐色砂質土 | |
| 3. 暗褐色土 | ローム粒、ロームブロック多量含む。 |
| 4. 黄褐色土 | ローム粒多量含む。 |
| 5. 暗褐色砂質土 | |
| 6. 暗褐色土 | ローム粒多量含む。 |
| 7. 暗褐色土 | ローム粒、ロームブロック少量含む。 |
| 8. 暗褐色粘性土 | ロームブロック少量含む。 |

第367図 A区25号土坑

A区26号土坑 (第368図・P L116)

A区西部に位置し、970・058の範囲にある。他の遺構との関係は27・37号住居跡と重複している。新旧関係は26号土坑が新しい。規模は径137cmを測る。出土遺物はない。



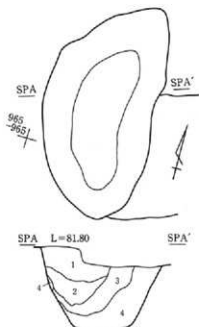
第368図 A区26号土坑

B区 土坑**B区4号土坑** (第369図)

B区南部に位置し、965・965の範囲にある。他の遺構との関係は2号住居跡と重複している。新旧関係は4号土坑が新しい。規模は232×114cm、深さ85cmを測る。出土遺物はない。

B区4号土坑

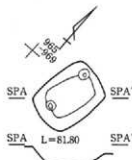
1. 黒褐色土 C軽石含む。
2. 黒褐色土 C軽石、ロームブロック少量含む。
3. 暗褐色土 ローム多量含む。
4. 黄褐色土 ローム混土。



第369図 B区4号土坑

B区5号土坑 (第370・498図・P L116・201)

B区南部に位置し、965・969の範囲にある。他の遺構との重複はない。規模は78×54cm、深さ14cmを測る。出土遺物は土器が2点出土している。

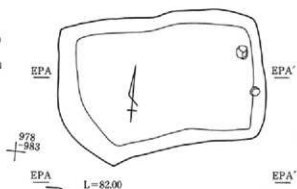


第370図 B区5号土坑

第3章 検出された遺構と遺物

B区6号土坑 (第371・498図・P L 116・201)

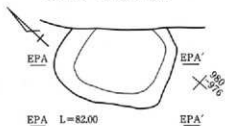
B区西部に位置し、978・983の範囲にある。他の遺構との重複はない。規模は220×140cm、深さ14cmを測る。出土遺物はない。



第371図 B区6号土坑

B区7号土坑 (第372図・P L 116)

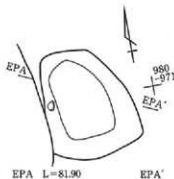
B区西部に位置し、980・976の範囲にある。他の遺構との関係は6号溝と重複している。新旧関係は7号土坑が古い。規模は径116cm、深さ36cmを測る。出土遺物はない。



第372図 B区7号土坑

B区8号土坑 (第373・499図・P L 116・201)

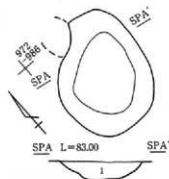
B区西部に位置し、980・971の範囲にある。他の遺構との関係は5号溝と重複している。新旧関係は8号土坑が古い。規模は118×87cm、深さ26cmを測る。出土遺物はない。



第373図 B区8号土坑

B区10号土坑 (第374・499図・P L 116・201)

B区西部に位置し、972・986の範囲にある。他の遺構との重複はない。規模は129×100cm、深さ21cmを測る。出土遺物はない。



第374図 B区10号土坑

B区10号土坑

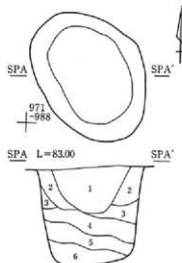
1. 黒褐色土 C軽石、ローム粒含む。

B区11号土坑 (第375図・P L 117)

B区西部に位置し、971・988の範囲にある。他の遺構との重複はない。規模は150×110cm、深さ104cmを測る。出土遺物はない。

B区11号土坑

1. 黒褐色土 C軽石含む。
2. 黒褐色土 ローム粒含む。
3. 黄褐色土 ロームブロック含む。
4. 暗褐色土 ローム混土。
5. 暗褐色土 ローム粒、ロームブロック含む。
6. 暗褐色土 ロームブロック多量含む。



第375図 B区11号土坑

B区13号土坑 (第376図・P L 117)

B区西部に位置し、969・979の範囲にある。他の遺構との関係は14号土坑と重複している。新旧関係は13号土坑が新しい。規模は158×118cm、深さ45cmを測る。出土遺物はない。

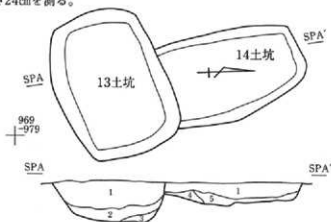
B区14号土坑 (第376図・P L 117)

B区西部に位置し、969・979の範囲にある。他の遺構との関係は13号土坑と重複している。新旧関係は13号土坑が新しい。規模は144×98cm、深さ24cmを測る。

出土遺物はない。

B区13・14号土坑

1. 黒褐色土 ロームブロック含む。
2. 黄褐色土 ローム粒多量含む。
3. 黄褐色土 ローム混土。
4. 黄褐色土 ロームブロック多量含む。
5. 黄褐色土 ローム主体土。



第376図 B区13・14号土坑

B区15号土坑 (第377図・P L 117)

B区西部に位置し、971・976の範囲にある。他の遺構との重複はない。規模は112×80cm、深さ28cmを測る。出土遺物はない。

B区15号土坑

1. 暗褐色土 ローム粒、ブロック含む。
2. 黄褐色土 ローム混土。



第377図 B区15号土坑

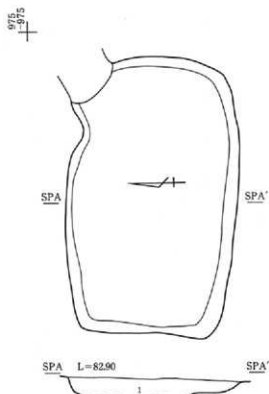
第3章 検出された遺構と遺物

B区16号土坑 (第378・499図・P L117)

B区西部に位置し、974・976の範囲にある。他の遺構との関係は29・30号土坑と重複している。新旧関係は16号土坑が新しい。規模は290×180cm、深さ24cmを測る。出土遺物はない。

B区16号土坑

1. 黒褐色土 C軽石、ローム粒含む。



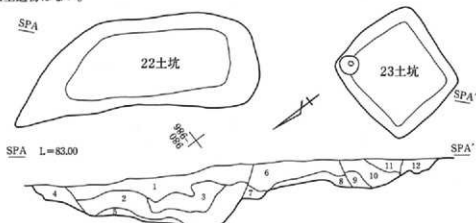
第378図 B区16号土坑

B区22号土坑 (第379図)

B区西部に位置し、980・986の範囲にある。他の遺構との重複はない。規模は260×100cm、深さ60cmを測る。出土遺物はない。

B区23号土坑 (第379図)

B区西部に位置し、978・986の範囲にある。他の遺構との重複はない。規模は112×102cm、深さ30cmを測る。出土遺物はない。



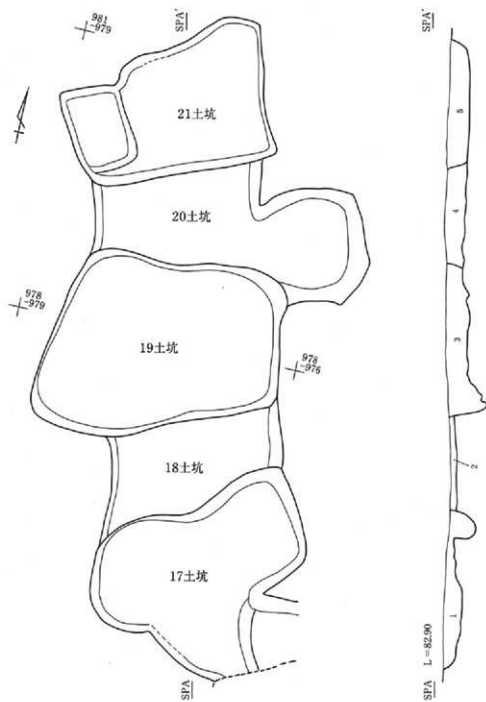
B区22・23号土坑

- | | | | |
|---------|--------------------|-------------|-------------------|
| 1. 黒褐色土 | ローム粒、ローム小ブロック少量含む。 | 7. ローム (地山) | |
| 2. 暗褐色土 | ローム粒、ロームブロック少量含む。 | 8. 黄褐色土 | ローム粒多量含む。 |
| 3. 黒褐色土 | ローム粒、ロームブロック少量含む。 | 9. 黄褐色土 | ローム粒多量含む。 |
| 4. 暗褐色土 | ローム粒少量含む。 | 10. 暗褐色土 | ローム粒少量含む。 |
| 5. 黄褐色土 | ローム粒、ロームブロック多量含む。 | 11. 暗褐色土 | ローム粒、ロームブロック多量含む。 |
| 6. 黒褐色土 | ローム粒、ロームブロック少量含む。 | 12. 暗褐色土 | ローム粒多量含む。 |

第379図 B区22・23号土坑

B区17号土坑 (第380図)

B区西部に位置し、976・978の範囲にある。他の遺構との関係は18号土坑と重複している。新旧関係は17号土坑が新しい。規模は240×190cm、深さ20cmを測る。出土遺物はない。



B区17・18・19・20・21号土坑

1. 黒褐色土 ローム粒、C軽石含む。
2. 黄褐色土 ローム混土。
3. 黒褐色土 C軽石含む。
4. 暗褐色土 ローム粒少量含む。
5. 黄褐色土 ロームブロック多量含む。

第380図 B区17～21号土坑

第3章 検出された遺構と遺物

B区18号土坑 (第380図)

B区西部に位置し、977・978の範囲にある。他の遺構との関係は17・19号土坑と重複している。新旧関係は17号土坑が新しい。規模は180×94cm、深さ6cmを測る。出土遺物はない。

B区19号土坑 (第380図)

B区西部に位置し、978・976の範囲にある。他の遺構との関係は18・20号土坑と重複している。新旧関係は19号土坑が新しい。規模は240×190cm、深さ42cmを測る。出土遺物はない。

B区20号土坑 (第380図)

B区西部に位置し、979・976の範囲にある。他の遺構との関係は19・21号土坑と重複している。新旧関係は20号土坑が古い。規模は290×110cm、深さ22cmを測る。出土遺物はない。

B区21号土坑 (第380・499図)

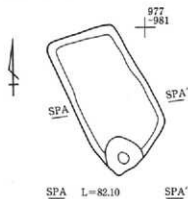
B区西部に位置し、979・976の範囲にある。他の遺構との関係は20号土坑と重複している。新旧関係は21号土坑が新しい。規模は214×130cm、深さ22cmを測る。出土遺物はない。

B区24号土坑 (第381図・P L 118)

B区西部に位置し、978・980の範囲にある。他の遺構との重複はない。規模は146×80cm、深さ14cmを測る。出土遺物はない

B区24号土坑

1. 黒褐色土 C軽石、ロームブロック含む。



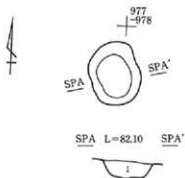
第381図 B区24号土坑

B区25号土坑 (第382・499図・P L 118・201)

B区西部に位置し、976・978の範囲にある。他の遺構との重複はない。規模は66×52cm、深さ18cmを測る。出土遺物はない。

B区25号土坑

1. 黄褐色土 C軽石、ローム粒多量含む。



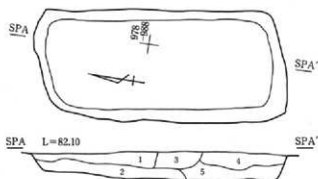
第382図 B区25号土坑

B区26号土坑 (第383図・P L118)

B区西部に位置し、978・988の範囲にある。他の遺構との重複はない。規模は265×116cm、深さ30cmを測る。出土遺物はない。

B区26号土坑

1. 暗褐色土 ロームブロック多量含む。
2. 暗褐色土 ロームブロック含む。
3. 暗褐色土 ローム粒含む。
4. 暗褐色土 ローム粒、ブロック少量含む。
5. 暗褐色土 ローム粒、ロームブロック多量含む。



第383図 B区26号土坑

B区27号土坑 (第384図・P L118)

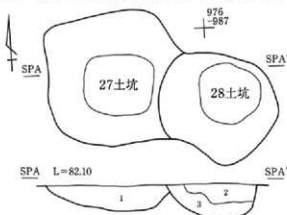
B区西部に位置し、975・987の範囲にある。他の遺構との関係は28号土坑と重複している。新旧関係は28号土坑が新しい。規模は140×124cm、深さ26cmを測る。出土遺物はない。

B区28号土坑 (第384図・P L118)

B区西部に位置し、975・986の範囲にある。他の遺構との関係は27号土坑と重複している。新旧関係は28号土坑が新しい。規模は124×104cm、深さ36cmを測る。出土遺物はない。

B区27・28号土坑

1. 黒褐色土 C軽石、ローム粒含む。
2. 黄褐色土 ロームブロック含む。
3. 黄褐色土 ロームブロック多量含む。



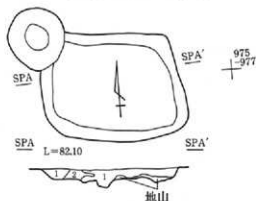
第384図 B区27・28号土坑

B区29号土坑 (第385図)

B区西部に位置し、975・977の範囲にある。他の遺構との関係は16号土坑と重複している。新旧関係は16号土坑が新しい。規模は148×112cm、深さ20cmを測る。出土遺物はない。

B区29号土坑

1. 黒褐色土 C軽石含む。
2. ローム主体土



第385図 B区29号土坑

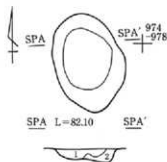
第3章 検出された遺構と遺物

B区30号土坑 (第386図・P L118)

B区西部に位置し、973・979の範囲にある。他の遺構との関係は16号土坑と重複している。新旧関係は16号土坑が新しい。規模は104×74cm、深さ16cmを測る。出土遺物はない。

B区30号土坑

1. 黒褐色土 C軽石含む。
2. 黄褐色土 ローム混土。



第386図 B区30号土坑

B区31号土坑 (第386図)

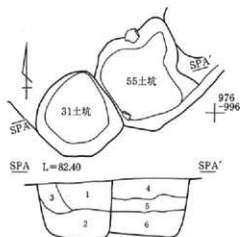
B区西部に位置し、976・997の範囲にある。他の遺構との関係は4号住・55号土坑と重複している。新旧関係は31号土坑が新しい。規模は径86cm、深さ60cmを測る。出土遺物はない。

B区55号土坑 (第387図)

B区西部に位置し、976・998の範囲にある。他の遺構との関係は4号住・31号土坑と重複している。新旧関係は31号土坑が新しい。規模は102×80cm、深さ60cmを測る。出土遺物はない。

B区31・55号土坑

1. 黒褐色土 C軽石、ローム粒、焼土粒含む。
2. 暗褐色土 ロームブロック、炭化物粒含む。
3. 暗褐色土 ローム粒、C軽石含む。
4. 黒褐色土 C軽石、焼土粒含む。
5. 暗褐色土 焼土粒、ローム粒含む。
6. 黄褐色土 ローム粒、焼土含む。



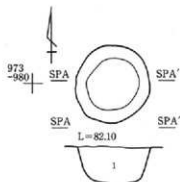
第387図 B区31・55号土坑

B区32号土坑 (第388図・P L118)

B区西部に位置し、973・980の範囲にある。他の遺構との重複はない。規模は径80cm、深さ38cmを測る。出土遺物はない。

B区32号土坑

1. 暗褐色土 C軽石、ローム粒含む。



第388図 B区32号土坑

B区33号土坑 (第389図)

B区西部に位置し、980・968の範囲にある。他の遺構との関係は34号土坑と重複している。新旧関係は33号土坑が新しい。規模は82×80cm、深さ10cmを測る。出土遺物はない。

B区34号土坑 (第389図)

B区西部に位置し、980・968の範囲にある。他の遺構との関係は33・35号土坑と重複している。新旧関係は33・35号土坑が新しい。規模は116×60cm、深さ18cmを測る。出土遺物はない。

B区35号土坑 (第389図)

B区西部に位置し、980・968の範囲にある。他の遺構との関係は34・36号土坑と重複している。新旧関係は35号土坑が新しい。規模は76×66cm、深さ9cmを測る。出土遺物はない。

B区36号土坑 (第389図・P L 118)

B区西部に位置し、970・980の範囲にある。他の遺構との関係は35号土坑と重複している。新旧関係は35号土坑が新しい。規模は132×106cm、深さ20cmを測る。出土遺物はない。

B区33・34・35・36号土坑

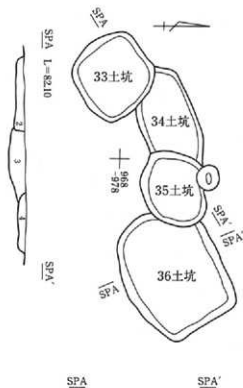
1. 暗褐色土 C軽石、ローム粒含む。
2. 黄褐色土 ローム粒多量含む。
3. 黒褐色土 C軽石、ローム粒含む。
4. 暗褐色土 ローム粒含む。

B区38号土坑 (第390図・P L 119)

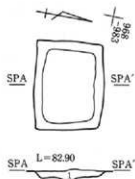
B区西部に位置し、968・938の範囲にある。他の遺構との重複はない。規模は96×74cm、深さ10cmを測る。出土遺物はない。

B区38号土坑

1. 暗褐色土 C軽石、ローム粒、ロームブロック含む。



第389図 B区33～36号土坑



第390図 B区38号土坑

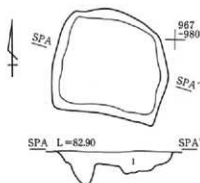
第3章 検出された遺構と遺物

B区39号土坑 (第391図・P L119)

B区西部に位置し、967・980の範囲にある。他の遺構との重複はない。規模は122×110cm、深さ36cmを測る。出土遺物はない。

B区39号土坑

1. 黄褐色土 ローム粒、ロームブロック、C軽石含む。



第391図 B区39号土坑

B区40号土坑 (第392図)

B区西部に位置し、969・981の範囲にある。他の遺構との関係は41号土坑と重複している。新旧関係は40号土坑が新しい。規模は197×145cm、深さ14cmを測る。出土遺物はない。

B区41号土坑 (第392・499図・P L119)

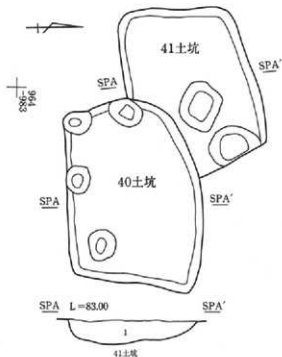
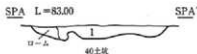
B区西部に位置し、969・981の範囲にある。他の遺構との関係は40号土坑と重複している。新旧関係は40号土坑が新しい。規模は175×132cm、深さ25cmを測る。出土遺物はない。

B区40号土坑

1. 黄褐色土 ローム粒、C軽石、ロームブロック含む。

B区41号土坑

1. 暗褐色土 C軽石、ローム粒含む。



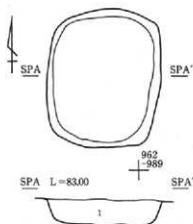
第392図 B区40・41号土坑

B区42号土坑 (第393図・P L119)

B区西部に位置し、964・990の範囲にある。他の遺構との重複はない。規模は147×120cm、深さ28cmを測る。出土遺物はない。

B区42号土坑

1. 暗褐色土 C軽石、ローム粒含む。



第393図 B区42号土坑

B区43号土坑 (第394図・P L 119)

B区西部に位置し、964・970の範囲にある。他の遺構との関係は44号土坑と重複している。新旧関係は43号土坑が新しい。規模は径120cm、深さ37cmを測る。出土遺物はない。

B区44号土坑 (第394・499図・P L 119)

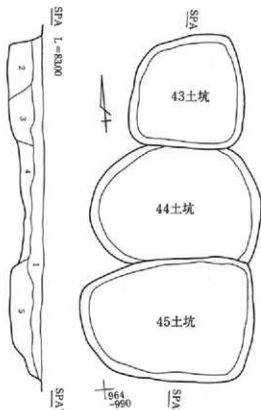
B区西部に位置し、964・970の範囲にある。他の遺構との関係は43・45号土坑と重複している。新旧関係は44号土坑が古い。規模は182×116cm、深さ25cmを測る。出土遺物はない。

B区45号土坑 (第394図・P L 119)

B区西部に位置し、964・970の範囲にある。他の遺構との関係は44号土坑と重複している。新旧関係は45号土坑が新しい。規模は182×130cm、深さ34cmを測る。出土遺物はない。

B区43・44・45号土坑

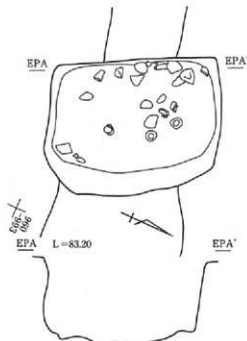
1. 黒褐色土 C軽石、ローム粒多量含む。
2. 暗褐色土 ロームブロック含む。
3. 黒褐色土 C軽石、ローム粒含む。
4. 黄褐色土 ローム混土。
5. 黒褐色土 C軽石、ローム粒含む。



第394図 B区43～45号土坑

B区47号土坑 (第395・499図・P L 119・120)

B区西部に位置し、960・993の範囲にある。他の遺構との関係は8号溝と重複している。新旧関係は47号土坑が新しい。規模は182×141cm、深さ88cmを測る。出土遺物はない。



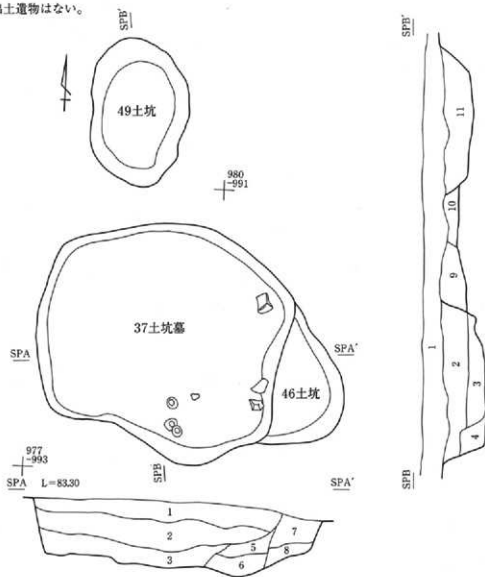
第395図 B区47号土坑

B区46号土坑 (第396図)

B区西部に位置し、977・993の範囲にある。他の遺構との関係は37号土坑墓と重複している。新旧関係は37号土坑墓が新しい。規模は118×75cm、深さ50cmを測る。出土遺物はない。

B区49号土坑 (第396図・P L120)

B区西部に位置し、980・993の範囲にある。他の遺構との重複はない。規模は158×104cm、深さ52cmを測る。出土遺物はない。



B区46・49号土坑・37号土坑墓

1. 黒褐色土 C軽石、ローム粒含む。
2. 黒褐色土 ローム粒、C軽石少量含む。
3. 黒褐色土 ローム粒含む。
4. 暗褐色土 ローム土混入。
5. 暗褐色土 ローム粒、ロームブロック含む。
6. 暗褐色土 ローム粒、ローム土含む。
7. 暗褐色土 C軽石、ローム粒、ロームブロック含む。
8. 暗褐色土 ローム粒含む。
9. 黄褐色土 ローム主体土。
10. 暗褐色土 ロームブロック含む。
11. 暗褐色土 ロームブロック、ローム粒含む。

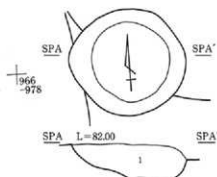
第396図 B区46・49号土坑・37号土坑墓

B区50号土坑 (第397図)

B区西部に位置し、966・978の範囲にある。他の遺構との重複はない。規模は125×114cm、深さ36cmを測る。出土遺物はない。

B区50号土坑

1. 黒褐色土 C軽石、ローム粒、ロームブロック含む。



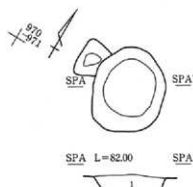
第397図 B区50号土坑

B区51号土坑 (第398図)

B区西部に位置し、971・972の範囲にある。他の遺構との重複はない。規模は90×76cm、深さ22cmを測る。出土遺物はない。

B区51号土坑

1. 黒褐色土 C軽石、ローム粒含む。



第398図 B区51号土坑

B区52号土坑 (第399図)

B区西部に位置し、971・971の範囲にある。他の遺構との重複はない。規模は86×64cm、深さ18cmを測る。出土遺物はない。

B区52号土坑

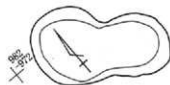
1. 黒褐色土 C軽石、ローム粒含む。



第399図 B区52号土坑

B区53号土坑 (第400図)

B区西部に位置し、982・992の範囲にある。他の遺構との重複はない。規模は148×60cmを測る。出土遺物はない。

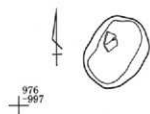


第400図 B区53号土坑

第3章 検出された遺構と遺物

B区54号土坑 (第401図・P L120)

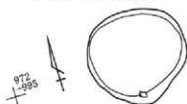
B区西部に位置し、976・987の範囲にある。他の遺構との重複はない。規模は76×60cmを測る。出土遺物はない。



第401図 B区54号土坑

B区56号土坑 (第402図・P L121)

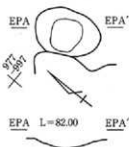
B区西部に位置し、973・996の範囲にある。他の遺構との重複はない。規模は106×100cmを測る。出土遺物はない。



第402図 B区56号土坑

B区57号土坑 (第403図・P L202)

B区西部に位置し、976・996の範囲にある。他の遺構との重複はない。規模は70×48cmを測る。出土遺物はない。



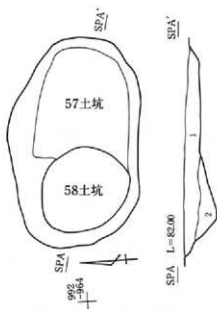
第403図 B区57号土坑

B-2区57号土坑 (第404図)

B-2区に位置し、992・964の範囲にある。他の遺構との関係はB-2区58号土坑と重複している。新旧関係は57号土坑が新しい。規模は223×137cm、深さ17cmを測る。出土遺物はない。

B-2区58号土坑 (第404図)

B区西部に位置し、992・964の範囲にある。他の遺構との関係はB-2区57号土坑と重複している。新旧関係は57号土坑が新しい。規模は径90cm、深さ19cmを測る。出土遺物はない。



第404図 B-2区57・58号土坑

B-2区57・58号土坑

1. 砲灰色土 バミス多量、ロームブロック含む。(57号土坑)
2. 黒褐色土 ロームブロック含む。(58号土坑フク土)

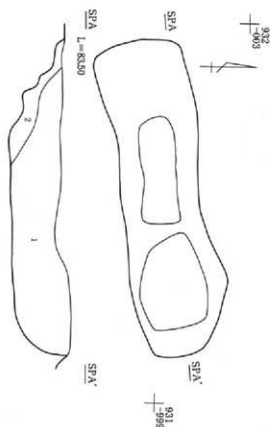
C区土坑

C区1号土坑 (第405・499図・P L202)

C区南東部に位置し、931・999の範囲にある。他の遺構との関係は57号住居跡と重複している。新旧関係は1号土坑が新しい。規模は338×80cm、深さ60cmを測る。出土遺物はない。

C区1号土坑

1. 暗褐色土 焼土ブロック、炭化物粒、ロームブロック少量含む。
2. 暗褐色土 焼土ブロック、炭化粒少量含む。



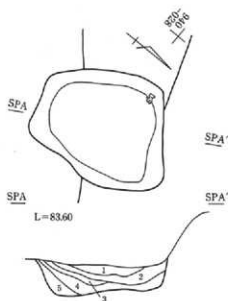
第405図 C区1号土坑

C区2号土坑 (第406図・P L121)

C区西部に位置し、940・028の範囲にある。他の遺構との関係は21・36号住居跡と重複している。新旧関係は2号土坑が新しい。規模は138×122cm、深さ32cmを測る。出土遺物はない。

C区2号土坑

1. 暗褐色土 ローム粒、焼土粒含む。
2. 黄褐色土 ロームブロック多量含む。
3. 暗褐色土 ローム粒、ロームブロック多量含む。
4. 暗灰褐色土 ロームブロック少量含む。
5. 暗褐色土 ローム粒含む。



第406図 C区2号土坑

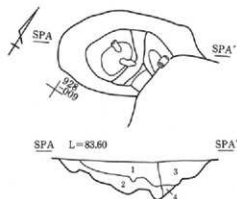
第3章 検出された遺構と遺物

C区4号土坑 (第407・499図・P L 122・202)

C区南東部に位置し、928・009の範囲にある。他の遺構との関係は28号住居跡と重複している。新旧関係は4号土坑が新しい。規模は160×90cm、深さ40cmを測る。出土遺物はない。

C区4号土坑

1. 暗褐色土 焼土粒少量、炭化物粒多量含む。
2. 暗褐色土 ローム粒多量含む。
3. 暗褐色土 ロームブロック少量含む。
4. 暗褐色土 ローム粒含む。



第407図 C区4号土坑

C区7～9号・25・50～54号土坑

(第408・409・499図・P L 122・124・202)

この9基の土坑は23号住居跡内に所在し、調査時の所見では土坑として調査した。整理時の検討から住居跡構築時あるいは構築以前の粘土探掘坑として確認した。出土遺物は50号から土師器甕が出土している。時期は住居跡と同時期と考えられる。

7号 268×218cm、深さ56cm。

8号 134×120cm、深さ58cm。

9号 132×122cm、深さ22cm。

25号 238×180cm。

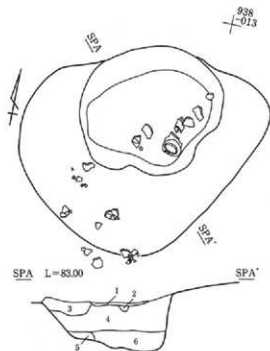
50号 125×114cm、深さ36cm。

51号 222×143cm。

52号 160×92cm。

53号 148×60cm。

54号 76×60cm。

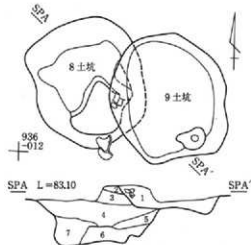


C区7号土坑

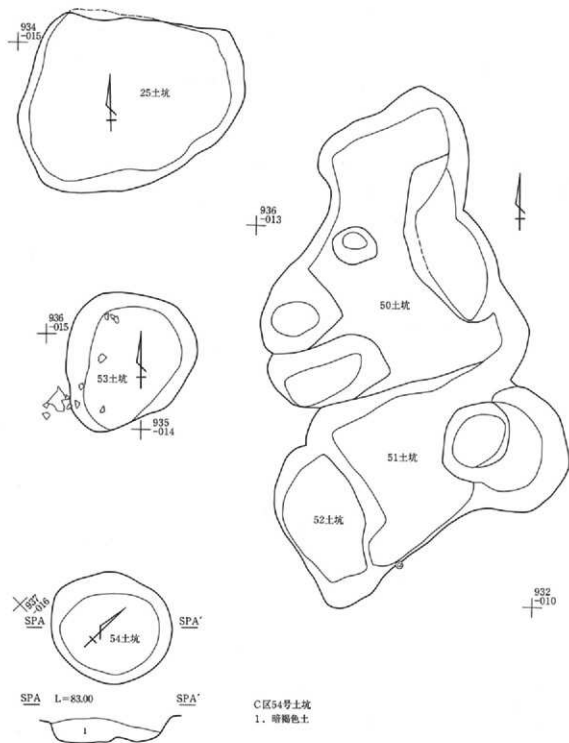
1. 暗褐色土
2. 黒褐色土 焼土粒、炭化物粒、ローム粒、ロームブロック多量含む。
3. 黄褐色土 ローム粒多量含む。
4. 黄褐色土 ローム粒、ロームブロック含む。
5. 黒褐色土 暗色帯ブロック含む。
6. 黒褐色土 ロームブロック含む。

C区8・9号土坑

1. 暗褐色土 ローム粒、炭化物粒少量含む。
2. 暗褐色土 軽石少量含む。
3. 黒褐色土 焼土粒、ローム粒少量、炭化物粒多量含む。
4. 暗褐色土 ローム粒、ロームブロック多量含む。
5. 黒褐色土 ローム粒少量含む。
6. 暗褐色土 ロームブロック少量、ローム粒多量含む。
7. 暗褐色土 ロームブロック多量含む。



第408図 C区7～9・53号土坑



第409图 C区25·50~54号土坑

第3章 検出された遺構と遺物

C区15号土坑 (第410図・P L122)

C区南西部に位置し、927・016の範囲にある。他の遺構との関係は35号住居跡と重複している。新旧関係は15号土坑が新しい。規模は156×128cm、深さ58cmを測る。出土遺物はない。

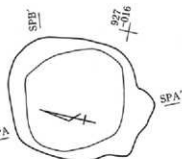
C区15号土坑

1. 暗褐色土 ロームブロック多量、炭化物、
焼土粒少量含む。

SPB L=83.20



SPB' SPA



SPB

SPA'

第410図 C区15号土坑

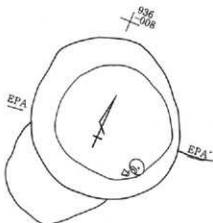
C区16号土坑 (第411・500図・P L122・202)

C区南部に位置し、936・008の範囲にある。他の遺構との関係は26・27号住居跡と重複している。新旧関係は16号土坑が新しい。規模は170×156cm、深さ32cmを測る。出土遺物はない。

EPA L=83.30



EPA'

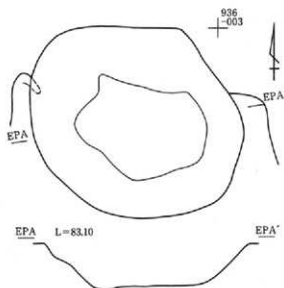


第411図 C区16号土坑

C区17号土坑 (第412図・P L123)

C区南部に位置し、935・002の範囲にある。他の遺構との関係は26・27号住居跡と重複している。新旧関係は17号土坑が新しい。規模は224×200cm、深さ47cmを測る。出土遺物はない。

EPA L=83.10

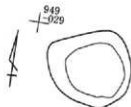


EPA'

第412図 C区17号土坑

C区20号土坑 (第413・500図・P L202)

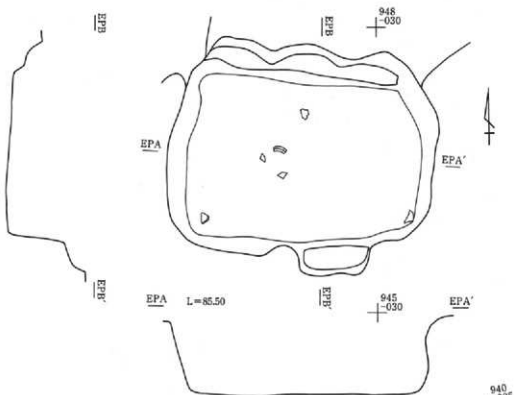
C区北西部に位置し、949・029の範囲にある。他の遺構との重複はない。規模は92×84cmを測る。出土遺物はない。



第413図 C区20号土坑

C区21号土坑 (第414・501図)

C区北西部に位置し、948・030の範囲にある。他の遺構との重複はない。規模は282×182cm、深さ78cmを測る。出土遺物はない。



第414図 C区21号土坑

C区26号土坑 (第415・501図)

C区東部に位置し、938・007の範囲にある。他の遺構との関係は24・25・26号住居跡と重複している。新旧関係は26号土坑が新しい。規模は202×164cm、深さ62cmを測る。出土遺物は近世播鉢が出土している。



第415図 C区26号土坑

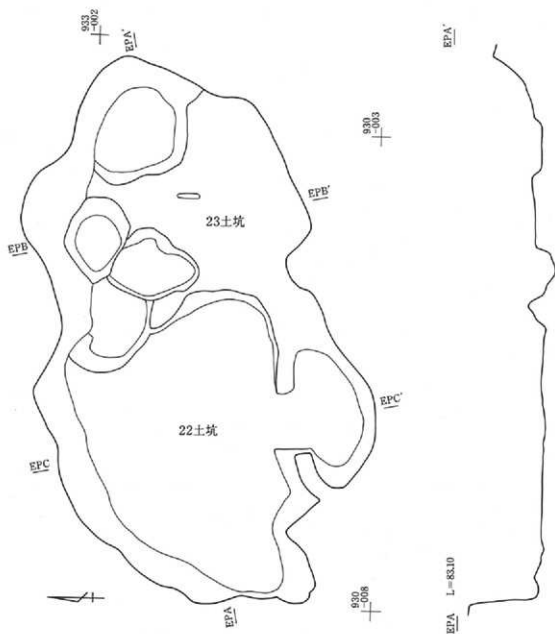
第3章 検出された遺構と遺物

C区22・23号土坑 (第416・501図・P L123・202)


C区南東部に位置し、933・002の範囲にある。他の遺構との関係は27号住居跡と重複している。新旧関係は22・23号土坑が古い。調査時は土坑としたが整理時の検討により、27号住居跡構築前の暗色帯採掘坑と考えられる。

22号 344×320cm、深さ78cm。

23号 302×223cm、深さ74cm。



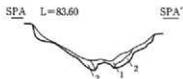
第416図 C区22・23号土坑



第417図 C区22・23号土坑エレベーション

C区27号土坑 (第418図・P L 123)

C区北西部に位置し、945・020の範囲にある。他の遺構との関係は1号溝と重複している。新旧関係は27号土坑号が古い。規模は212×130cm、深さ45cmを測る。出土遺物はない。



C区27号土坑

1. 暗褐色土 ローム粒多量含む。
2. 黒褐色土 ローム粒、ブロック多量含む。



第418図 C区27号土坑

C区28号土坑 (第419図・P L 123)

C区北西部に位置し、944・021の範囲にある。他の遺構との重複はない。規模は103×80cm、深さ38cmを測る。出土遺物はない。

C区28号土坑

1. 黒褐色土 ローム粒少量含む。
2. 黒褐色土 ロームブロック多量含む。
3. 暗褐色土 ロームブロック多量含む。



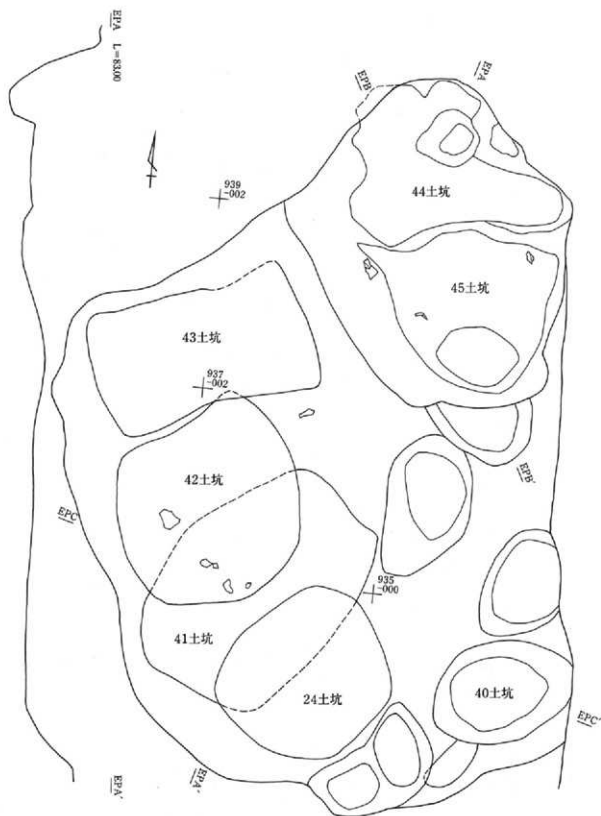
SPA L=83.60 SPA'



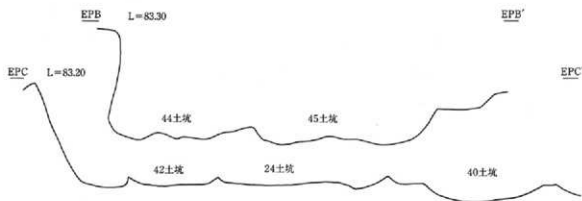
第419図 C区28号土坑

C区24・40～45号土坑 (第420・421・502図・P L 123・203)

C区南東部に位置し、939・002の範囲にある。他の遺構との関係は38号住居跡と重複している。新旧関係は38号住居跡が新しい。7基の土坑は全て重なり、同時期の暗色帯探掘坑であると考えられる。このため大きな探掘の痕跡を認められる土坑と考えられる。7基をあわせた全体規模は820cm×560cm、深さ80～100cmを測る。



第420図 C区24・40～45号土坑



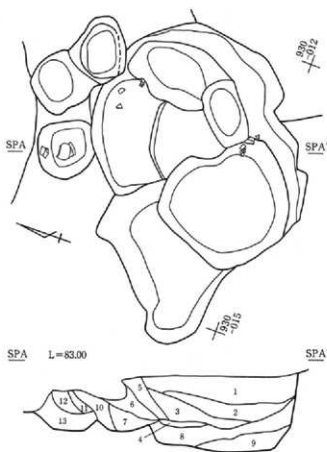
第421図 C区24・40～45号土坑エレベーション

C区29号土坑 (第422・502図)

C区南部位置し、930・014の範囲にある。他の遺構との重複はない。規模は335×258cm、深さ80cmを測る。出土遺物は土師器破片と羽口片等が出土している。

C区29号土坑

1. 暗褐色土 ロームブロック、炭化物粒、焼土粒少量、ローム粒多量含む。
2. 暗褐色土 ロームブロック多量、炭化物粒、焼土粒含む。
3. 暗褐色土 ローム粒少量含む。
4. 暗褐色土 暗色帯土貼った状態。
5. 暗褐色土 ローム粒多量、炭化物粒少量含む。
6. 黒褐色土 ローム粒、焼土ブロック少量含む。
7. 暗褐色土 ロームブロック多量、焼土粒少量含む。
8. 暗褐色土 ロームブロック多量含む。
9. 暗褐色土 暗色帯ブロック少量含む。
10. 暗褐色粘質土 ロームブロック少量含む。土坑の壁に貼った状態。
11. 黄褐色土 ロームブロック多量含む。
12. 暗褐色土 ロームブロック、ローム粒少量含む。
13. 暗褐色土 ロームブロック、炭化物粒、焼土粒少量含む。



第422図 C区29号土坑

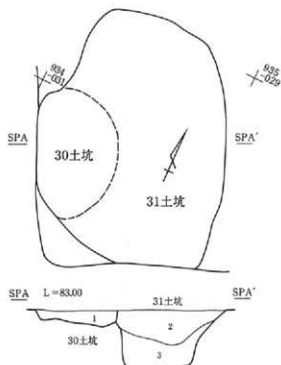
第3章 検出された遺構と遺物

C区30・31号土坑 (第423図)

C区北西部に位置し、934・034の範囲にある。他の遺構との関係は36号住居跡と重複している。新旧関係は30・31号土坑が古い。規模は30号土坑136×86cm、深さ60cmを測る。31号土坑266×114cm、深さ62cmを測る。出土遺物はない。

C区30・31号土坑

1. 黒褐色土 ロームブロック多量含む。
2. 暗褐色土 ローム粒、ロームブロック多量含む。
3. 暗褐色土 ロームブロック含む。



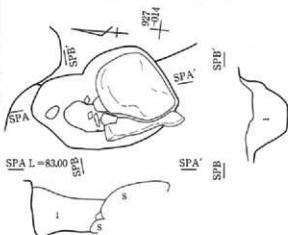
第423図 C区30・31号土坑

C区32号土坑 (第424図・P L 123)

C区南部に位置し、929・014の範囲にある。他の遺構との関係は35号住居跡と重複している。新旧関係は調査時の所見では土坑が新しい。しかし、中にある大型の石は鍛冶作業の台石の可能性があり、住居跡内の施設と考えることができる。規模は148×98cm、深さ28cmを測る。出土遺物はない。

C区32号土坑

1. 暗褐色土 ロームブロック、焼土粒多量含む。



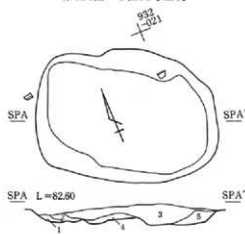
第424図 C区32号土坑

C区47号土坑 (第425・503図・P L 124)

C区南部に位置し、932・021の範囲にある。他の遺構との関係は33号住居跡と重複している。新旧関係は47号土坑が古い。暗色帯土探掘坑である。規模は197×142cm、深さ12cmを測る。出土遺物は土師器甕等が出土している。

C区47号土坑

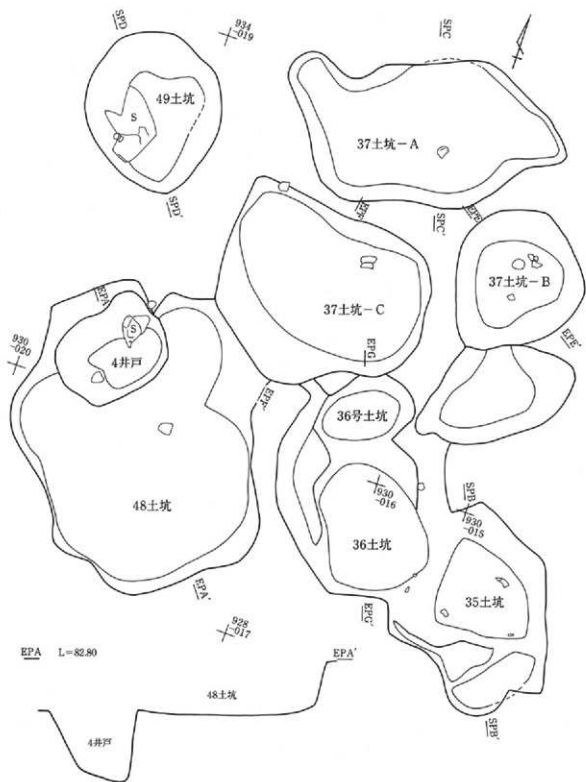
1. 暗褐色土 焼土粒少量含む。
2. 黒褐色土 炭化物多量、焼土含む。
3. 暗褐色土 ローム粒、ロームブロック、焼土粒、炭化物粒少量含む。
4. 暗褐色土 炭化物粒多量、焼土粒少量含む。
5. 暗褐色土 焼土粒少量、ローム粒多量含む。



第425図 C区47号土坑

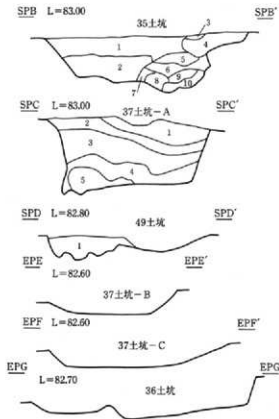
C区35・36・37・48・49号土坑 (第426・427・503・504図・P L124・202)

C区南部に位置し、930・020の範囲にある。この複数の土坑群は暗色帯土の採掘坑と考えられる。全体の規模は680×520cm、深さ20～50cmを測る。出土遺物は土師器模倣杯、甕等が出土している。



第426図 C区35～37・48・49号土坑

第3章 検出された遺構と遺物



- C区35号土坑
1. 暗褐色土 ローム粒、焼土粒、炭化物粒少量含む。
 2. 暗褐色土 ロームブロック含む。
 3. 暗褐色土 焼土粒多量含む。
 4. 黄褐色土 ロームブロック多量、焼土粒少量含む。
 5. 暗褐色土 ローム粒多量、焼土粒少量含む。
 6. 暗褐色土 焼土ブロック少量含む。
 7. 暗褐色土 ローム粒多量含む。
 8. 暗黄褐色土 ローム混土。
 9. 灰白色土 灰層。
 10. 暗褐色土 焼土ブロック少量含む。

- C区37号土坑
1. 暗褐色土 ロームブロック、暗色帯ブロック炭化物粒少量含む。
 2. 黒褐色土 ローム粒少量含む。
 3. 暗褐色土 炭化物粒少量含む。
 4. 黄褐色土 炭化物粒ブロック状含む。
 5. 黄褐色土 ロームブロック。壁層落土。

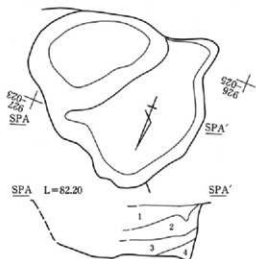
- C区49号土坑
1. 暗褐色土 焼土粒、炭化物少量含む。白色粒子、ローム粒多く含む。ややしまり悪い。

第427図 C区35～37・49号土坑

C区58号土坑 (第428・505図)

C区南西部に位置し、927・023の範囲にある。他の遺構との関係は34号住居跡と重複している。新旧関係は58号土坑が新しい。規模は196×150cm、深さ58cmを測る。出土遺物は土師器杯等が出土している。

- C区58号土坑
1. 暗褐色土 ローム粒、ロームブロック少量含む。
 2. 暗褐色土 ローム粒多量、ロームブロック、焼土粒少量含む。
 3. 暗褐色土 ローム粒、ロームブロック、灰少量含む。
 4. 暗褐色土 ローム粒多量含む。

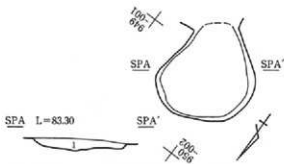


第428図 C区58号土坑

C区60号土坑 (第429図)

C区東部に位置し、950・002の範囲にある。他の遺構との関係は18号住居跡と重複している。新旧関係は60号土坑が新しい。規模は径106cm、深さ14cmを測る。出土遺物はない。

- C区60号土坑
1. 黒褐色土 ローム粒多量含む。



第429図 C区60号土坑

C区61号土坑 (第430・505図)

C区東部に位置し、950・999の範囲にある。他の遺構との関係は18号住居跡、62号土坑と重複している。新旧関係は61号土坑が新しい。規模は242×182cm、深さ56cmを測る。出土遺物は土師器杯、甕等が出土している。

C区62号土坑 (第430・505図)

C区東部に位置し、950・999の範囲にある。他の遺構との関係は18号住居跡、61号土坑と重複している。新旧関係は18号住居跡より新しく、61号土坑より古い。規模は288×124cm、深さ25cmを測る。出土遺物はない。

C区61・62号土坑

1. 黒褐色土 ローム粒、ブロック少量含む。
2. 暗褐色土 ローム粒、白色砂粒多量含む。
3. 暗褐色土 ローム粒少量、焼土粒少量含む。
4. 暗褐色土 ローム粒、白色砂多量含む。
5. 暗褐色土 ローム粒含む。
6. 暗褐色土 ロームブロック含む。



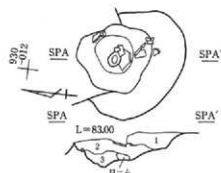
第430図 C区61・62号土坑

C区65号土坑 (第431図・P L125)

C区南部に位置し、930・012の範囲にある。他の遺構との関係は39号住居跡と重複している。暗色帯土探掘坑である。規模は114×112cm、深さ30cmを測る。出土遺物はない。

C区65号土坑

1. 黒褐色土 ローム粒少量含む。
2. 黒褐色土 ロームブロック多量含む。
3. 暗褐色土 ロームブロック少量含む。



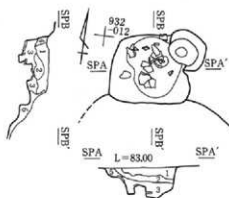
第431図 C区65号土坑

C区66号土坑 (第432・505図・P L203・204)

C区南部に位置し、932・012の範囲にある。他の遺構との重複はない。暗色帯土探掘坑である。規模は78×74cm、深さ32cmを測る。出土遺物は土師器杯、甕等が出土している。

C区66号土坑

1. 暗褐色土 ローム粒、焼土粒少量含む。
2. 黒褐色土 焼土粒、粘土粒少量含む。
3. 暗赤褐色土 焼土粒多量、ローム粒、粘土粒(灰白色)少量含む。
4. 暗黄褐色土 ローム粒多量含む。(崩落土層)
5. 暗褐色土 ローム粒多量、焼土粒少量含む。(崩落土層)
6. 黒色土 3号土坑のフタ土。



第432図 C区66号土坑

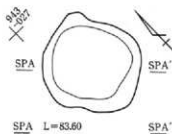
第3章 検出された遺構と遺物

C区67号土坑 (第433図)

C区西部に位置し、943・027の範囲にある。他の遺構との関係は2号溝と重複している。新旧関係は67号土坑が新しい。規模は径102cm、深さ20cmを測る。出土遺物はない。

C区67号土坑

1. 暗褐色土 ローム粒、焼土粒少量含む。
2. 暗褐色土 ロームブロック少量含む。



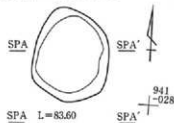
第433図 C区67号土坑

C区68号土坑 (第434図・P L125)

C区西部に位置し、945・031の範囲にある。他の遺構との重複はない。規模は100×80cm、深さ22cmを測る。出土遺物はない。

C区68号土坑

1. 黒褐色土 ローム粒少量含む。



第434図 C区68号土坑

C区69号土坑 (第435図・P L125)

C区北西部に位置し、945・031の範囲にある。他の遺構との重複はない。規模は径90cm、深さ21cmを測る。出土遺物はない。

C区69号土坑

1. 暗褐色土 ローム粒少量含む。



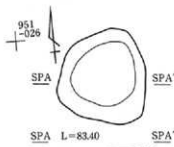
第435図 C区69号土坑

C区70号土坑 (第436図)

C区北西部に位置し、951・026の範囲にある。他の遺構との重複はない。規模は100×93cm、深さ11cmを測る。出土遺物はない。

C区70号土坑

1. 鈍暗褐色土 ローム粒多量含む。



第436図 C区70号土坑

C区72号土坑 (第437図・P L125)

C区南部に位置し、929・012の範囲にある。他の遺構との重複はない。暗色帯土採掘坑。規模は径58cmを測る。出土遺物はない。



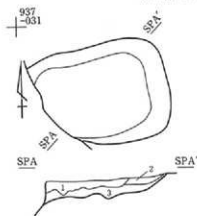
第437図 C区72号土坑

C区71号土坑 (第438図)

C区西部に位置し、937・031の範囲にある。他の遺構との関係は36号住居跡と重複している。新旧関係は71号土坑が新しい。規模は132×104cm、深さ20cmを測る。出土遺物はない。

C区71号土坑

1. 暗褐色土 灰多量、炭化物粒、焼土粒少量含む。
2. 黒色土 灰多量、焼土粒、炭化物粒少量含む。
3. 暗黄褐色土 黒色土ブロック少量含む。



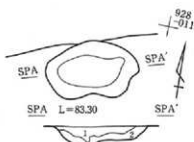
第438図 C区71号土坑

C区73号土坑 (第439図)

C区南部に位置し、928・012の範囲にある。他の遺構との重複はない。規模は98×57cm、深さ19cmを測る。出土遺物はない。

C区73号土坑

1. 暗褐色土 ロームブロック少量含む。
2. 暗黄褐色土 ローム粒多量含む。



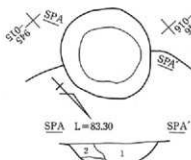
第439図 C区73号土坑

C区74号土坑 (第440・506図・P L125)

C区中央部に位置し、946・016の範囲にある。他の遺構との関係は14号住居跡と重複している。新旧関係は74号土坑が新しい。規模は径98cm、深さ27cmを測る。出土遺物は土師器壺が出土している。

C区74号土坑

1. 暗黒褐色土 ローム粒含む。
2. 黒褐色土 ローム粒少量含む。
3. 黒褐色土 ローム粒多量含む。



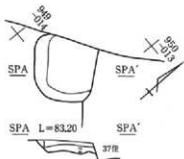
第440図 C区74号土坑

C区77号土坑 (第441図・P L126)

C区中央部に位置し、950・013の範囲にある。他の遺構との関係は13・14・37号住居跡と重複している。新旧関係は77号土坑が新しい。規模は79×71cm、深さ13cmを測る。出土遺物はない。

C区77号土坑

1. 暗褐色土 ローム粒少量含む。
2. 黄褐色土 ローム粒多量含む。



第441図 C区77号土坑

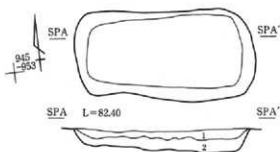
D区 土坑

D区1号土坑 (第442図・P L126)

D区南部に位置し、945・953の範囲にある。他の遺構との重複はない。規模は192×92cm、深さ24cmを測る。出土遺物はない。

D区1号土坑

1. 黒褐色土 ロームブロック含む。
2. 暗褐色土 ロームブロック多量含む。



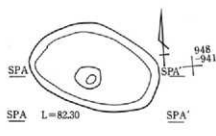
第442図 D区1号土坑

D区2号土坑 (第443図・P L126)

D区南部に位置し、948・941の範囲にある。他の遺構と重複はない。規模は136×88cm、深さ18cmを測る。出土遺物はない。

D区2号土坑

1. 黒褐色土 ローム粒ブロック多量含む。
2. ロームブロック
3. 暗褐色土 ローム粒多量含む。



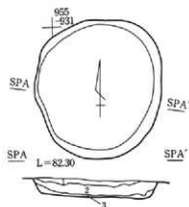
第443図 D区2号土坑

D区3号土坑 (第444図・P L126)

D区南部に位置し、955・930の範囲にある。他の遺構との重複はない。規模は146×136cm、深さ18cmを測る。出土遺物はない。

D区3号土坑

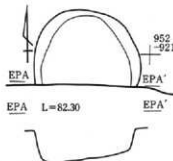
1. 褐色土 砂質土。
2. 褐色土 ローム粒含む。
3. 暗褐色土 ローム粒多量含む。



第444図 D区3号土坑

D区4号土坑 (第445図)

D区東部に位置し、952・921の範囲にある。他の遺構との重複はない。規模は112×78cm、深さ34cmを測る。出土遺物はない。



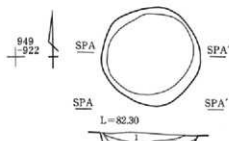
第445図 D区4号土坑

D区5号土坑 (第446図・P L126)

D区東部に位置し、950・920の範囲にある。他の遺構との重複はない。規模は径104cm、深さ10cmを測る。出土遺物はない。

D区5号土坑

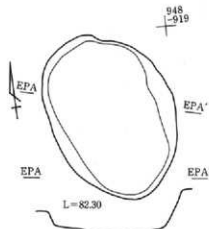
1. 褐色土 砂質土。
2. 褐色土 砂質土。ローム粒含む。
3. 褐色土 ロームブロック含む。



第446図 D区5号土坑

D区6号土坑 (第447図・P L126)

D区東部に位置し、948・919の範囲にある。他の遺構との重複はない。規模は184×132cm、深さ36cmを測る。出土遺物はない。



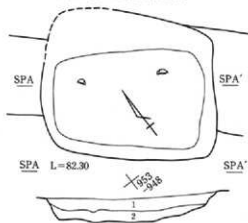
第447図 D区6号土坑

D区7号土坑 (第448図・P L126)

D区中央部に位置し、953・948の範囲にある。他の遺構との関係は11号溝と重複している。新旧関係は7号土坑が新しい。規模は182×152cm、深さ26cmを測る。出土遺物は土器等が出土している。

D区7号土坑

1. 褐色土 ローム粒含む。
2. 黒褐色土 ロームブロック含む。



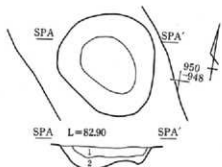
第448図 D区7号土坑

D区8号土坑 (第449図・P L126)

D区中央部に位置し、950・948の範囲にある。他の遺構との関係は12号溝と重複している。新旧関係は8号土坑が新しい。規模は114×98cm、深さ24cmを測る。出土遺物は埴輪片が出土している。

D区8号土坑

1. 褐色土 砂質土。ローム粒含む。
2. 褐色土 ロームブロック含む。



第449図 D区8号土坑

第3章 検出された遺構と遺物

D区9号土坑 (第450図・P L127)

D区中央部に位置し、947・950の範囲にある。他の遺構との関係は2号溝、1号掘立柱建物跡と重複している。新旧関係は9号土坑が新しい。規模は160×104cm、深さ10cmを測る。出土遺物はない。

D区9号土坑

1. 褐色土 砂質土。ローム粒、ロームブロック含む。



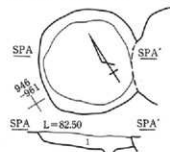
第450図 D区9号土坑

D区10号土坑 (第451・566図・P L204)

D区南西部に位置し、947・961の範囲にある。他の遺構との関係は3号井戸と重複している。新旧関係は10号土坑が古い。規模は径110cm、深さ22cmを測る。出土遺物は埴輪片が出土している。

D区10号土坑

1. 褐色土 砂質土。ローム粒少量含む。



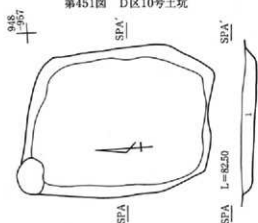
第451図 D区10号土坑

D区11号土坑 (第452図・P L127)

D区南部に位置し、948・958の範囲にある。他の遺構との重複はない。規模は194×158cm、深さ14cmを測る。出土遺物はない。

D区11号土坑

1. 褐色土 ローム粒多量含む。



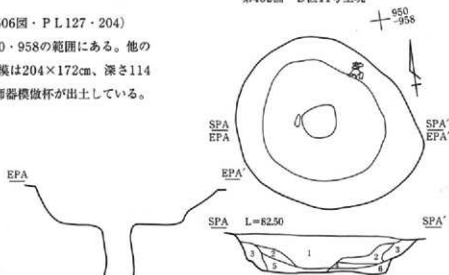
第452図 D区11号土坑

D区12号土坑 (第453・506図・P L127・204)

D区南部に位置し、950・958の範囲にある。他の遺構との重複はない。規模は204×172cm、深さ114cmを測る。出土遺物は土師器模倣椀が出土している。

D区12号土坑

1. 暗褐色土
2. 暗褐色土 ローム粒含む。
3. 暗褐色土
4. 黄褐色土 ロームブロック。
5. 暗褐色土 ローム粒多量含む。
6. 黄褐色土 ローム混土。



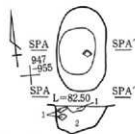
第453図 D区12号土坑

D区14号土坑 (第454図・P L 127)

D区南部に位置し、947・945の範囲にある。他の遺構との重複はない。規模は88×52cm、深さ28cmを測る。出土遺物はない。

D区14号土坑

1. 黄褐色土 ロームブロック少量含む。
2. 褐色土



第454図 D区14号土坑

D区15号土坑 (第455図・P L 127)

D区南西部に位置し、943・965の範囲にある。他の遺構との重複はない。規模は106×84cm、深さ14cmを測る。出土遺物はない。

D区15号土坑

1. 黒褐色土 ロームブロック少量含む。



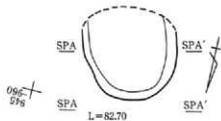
第455図 D区15号土坑

D区16号土坑 (第456図・P L 127)

D区南西部に位置し、945・960の範囲にある。他の遺構との関係は屋敷内掘と重複している。新旧関係は16号土坑が新しい。規模は径100cm、深さ16cmを測る。出土遺物はない。

D区16号土坑

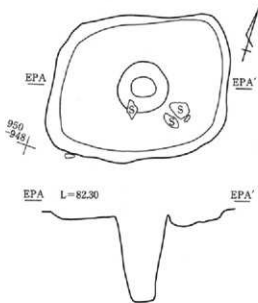
1. 褐色土 ローム粒含む。
2. 黄褐色土 ロームブロック少量含む。



第456図 D区16号土坑

D区17号土坑 (第457・507図)

D区中央部に位置し、950・948の範囲にある。他の遺構との重複はない。規模は186×154cm、深さ96cmを測る。出土遺物は石が出土している。



第457図 D区17号土坑

D区18A号土坑 (第458図)

D区西部に位置し、940・973の範囲にある。他の遺構との関係は11・32号住居跡と重複している。新旧関係は18A号土坑が新しい。規模は径88cm、深さ41cmを測る。出土遺物はない。

D区18B号土坑 (第458図)

18A号土坑の南に接し土坑がさらに1基確認した。18A号より古い時期で、形態・規模は確認できなかった。深さは訳28cmを測る。遺物は土師器杯、甕等が出土している。

D区18-A号土坑

D区18-B号土坑

1. 黒褐色土 ローム粒含む。 1. 黒褐色土 焼土粒、焼土ブロック、灰多量含む。
2. 黒褐色土 ローム粒少量含む。 2. 暗褐色土 焼土粒、灰少量含む。

D区18C号土坑 (第459図)

D区北西部に位置し、960・970の範囲にある。他の遺構との重複はない。規模は80×90cmを測る。出土遺物は石が出土している。

D区19号土坑 (第460図)

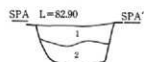
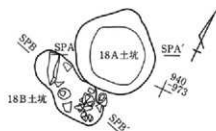
D区西部に位置し、945・977の範囲にある。他の遺構との重複はない。規模は83×74cm、深さ8cmを測る。出土遺物はない。

D区19号土坑

1. 暗褐色土 ローム粒含む。

D区20号土坑 (第461・507図)

D区西部に位置し、945・989の範囲にある。他の遺構との関係は21溝、29号住居跡と重複している。新旧関係は20号土坑が新しい。規模は径134cm、深さ100cmを測る。出土遺物はない。



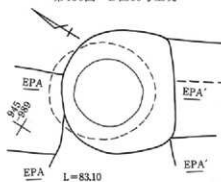
第458図 D区18A・B号土坑



第459図 D区18C号土坑



第460図 D区19号土坑



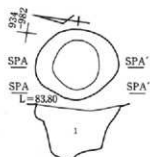
第461図 D区20号土坑

D区21号土坑 (第462図)

D区南西部に位置し、934・982の範囲にある。他の遺構との関係は14号住居跡と重複している。新旧関係は21号土坑が新しい。規模は88×76cm、深さ55cmを測る。出土遺物はない。

D区21号土坑

1. 暗褐色土 ロームブロック、焼土粒、灰少量、ローム粒多量含む。



第462図 D区21号土坑

D区22号土坑 (第463図)

D区西部に位置し、943・976の範囲にある。他の遺構との重複はない。規模は112×90cm、深さ43cmを測る。出土遺物はない。

D区22号土坑

1. 黒褐色土
2. 黄褐色土 ローム粒、ロームブロック含む。



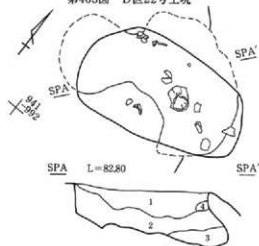
第463図 D区22号土坑

D区25号土坑 (第464・508図・P L 128)

D区西部に位置し、943・990の範囲にある。他の遺構との関係は19号住居跡、22号溝と重複している。新旧関係は25号土坑が新しい。規模は182×100cm、深さ57cmを測る。出土遺物は土師器杯、甕等が出土している。

D区25号土坑

1. 暗褐色土 ローム粒、ロームブロック、焼土ブロック少量含む。
2. 暗褐色土 ローム粒、ロームブロック、焼土ブロック少量含む。
3. 暗褐色土 ローム粒、ロームブロック多量含む。



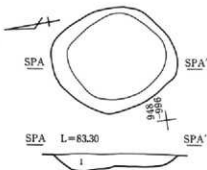
第464図 D区25号土坑

D区26号土坑 (第465図)

D区北西部に位置し、948・996の範囲にある。他の遺構との重複はない。規模は134×110cm、深さ17cmを測る。出土遺物はない。

D区26号土坑

1. 暗褐色土 ローム粒含む。



第465図 D区26号土坑

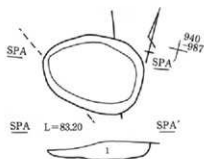
第3章 検出された遺構と遺物

D区27号土坑 (第466図)

D区西部に位置し、939・998の範囲にある。他の遺構との重複はない。規模は108×80cm、深さ20cmを測る。出土遺物はない。

D区27号土坑

1. 黒褐色土



第466図 D区27号土坑

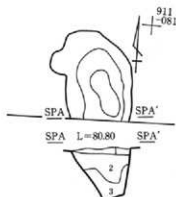
A-1区土坑

A-1区1号土坑 (第467・509図・P L151・205)

A-1区南部に位置し、911・081の範囲にある。他の遺構との重複はない。規模は96×72cm、深さ53cmを測る。出土遺物は須恵器杯が出土している。

A-1区1号土坑

1. 褐色土 黒褐色ブロック含む。
2. 黒褐色土 白色軽石、黄褐色砂ブロック含む。
3. 黒色土 黄色軽石含む。



第467図 A-1区1号土坑

A-1区4号土坑 (第468図・P L151)

A-1区南部に位置し、918・080の範囲にある。他の遺構との重複はない。規模は122×82cm、深さ43cmを測る。出土遺物はない。

A-1区4号土坑

1. 暗褐色土 白色軽石、黄色砂ブロック含む。
2. 暗褐色土 黄褐色軽石、黒色土ブロック含む。
3. 黄色砂 地山。



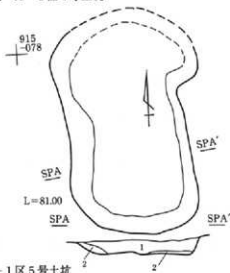
第468図 A-1区4号土坑

A-1区5号土坑 (第469図・P L151)

A-1区南部に位置し、915・078の範囲にある。他の遺構との重複はない。規模は240×127cm、深さ17cmを測る。出土遺物はない。

A-1区5号土坑

1. 黒褐色土 砂質、やや粘質土。
2. 黄色砂 1層を少量含む。



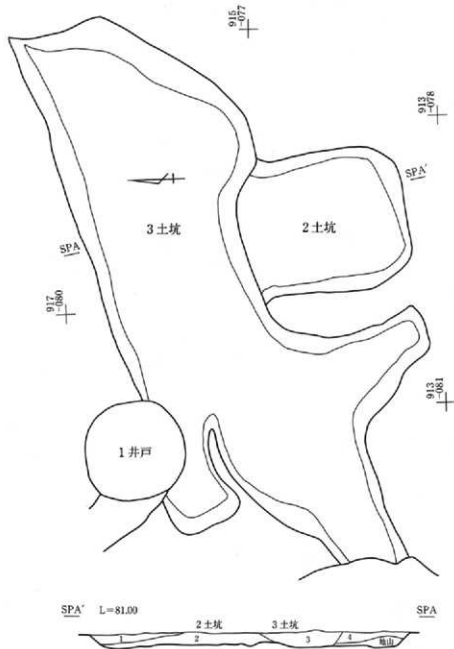
第469図 A-1区5号土坑

A-1区2号土坑 (第470図・P.L151)

A-1区南部に位置し、913・078の範囲にある。他の遺構との関係は3号土坑と重複している。新旧関係は3号土坑が新しい。規模は173×150cm、深さ18cmを測る。出土遺物はない。

A-1区3号土坑 (第470図・P.L151)

A-1区南部に位置し、915・077の範囲にある。他の遺構との関係は2号土坑と重複している。新旧関係は3号土坑が新しい。規模は625×315cm、深さ15cmを測る。出土遺物はない。



A-1区2・3号土坑

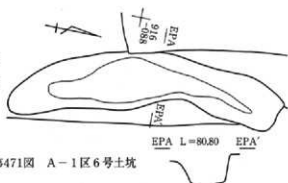
1. 明灰色土 暗褐色土含む。
2. 灰黄色砂質土 5mmの小石含む。
3. 暗褐色土 白色軽石、黄色軽石含む。
4. 黒褐色土 黄色軽石、数mmの小石含む。

第470図 A-1区2・3号土坑

第3章 検出された遺構と遺物

A-1区6号土坑 (第471図・P L151)

A-1区南部に位置し、916・088の範囲にある。他の遺構との関係は1号溝と重複している。新旧関係は6号土坑が新しい。規模は293×61cm、深さ28cmを測る。出土遺物はない。



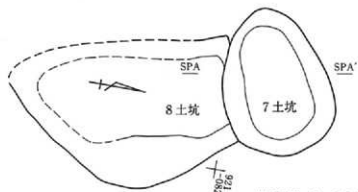
第471図 A-1区6号土坑

A-1区7号土坑 (第472図・P L151)

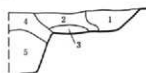
A-1区南部に位置し、921・082の範囲にある。他の遺構との関係は8号土坑と重複している。新旧関係は7号土坑が新しい。規模は158×115cm、深さ23cmを測る。出土遺物はない。

A-1区8号土坑 (第472図・P L151)

A-1区南部に位置し、921・082の範囲にある。他の遺構との関係は7号土坑と重複している。新旧関係は7号土坑が新しい。規模は230×156cm、深さ64cmを測る。出土遺物はない。



SPA L=81.00 SPA'



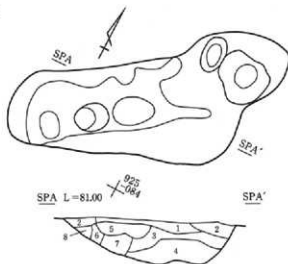
A-1区7・8号土坑

1. 黒色砂質土 数mmの小石含む。
2. 灰褐色砂質土 しまりなく、川原石含む。
3. 黒色砂質土
4. 灰褐色砂質土 黄色軽石含む。
5. 灰褐色砂質土 黄色砂ブロック、数mmの小石含む。

第472図 A-1区7・8号土坑

A-1区9号土坑 (第473図・P L152)

A-1区中央部に位置し、925・084の範囲にある。他の遺構との重複はない。規模は304×110cm、深さ44cmを測る。出土遺物はない。



SPA L=81.00 SPA'

A-1区9号土坑

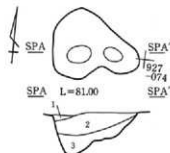
1. 黒褐色土と灰色砂の混土
2. 黒褐色土 白色軽石、褐色土ブロック含む。
3. 黒褐色砂質土 砂層を部分的に含む。
4. 黒色砂質土 白色軽石含む。
5. 黒褐色土 焼土塊含む。
6. 黒褐色土 焼土ブロック含む。
7. 黒褐色砂質土 灰黄色砂多量含む。
8. 暗褐色土 白色軽石含む。

第473図 A-1区9号土坑

A-1区10号土坑 (第474図・P L 152)

A-1区中央部に位置し、928・074の範囲にある。
他の遺構との重複はない。規模は91×65cm、深さ42cmを測る。出土遺物はない。

- A-1区10号土坑
1. 暗褐色土
2. 暗褐色土 粘質土。
3. 暗褐色土

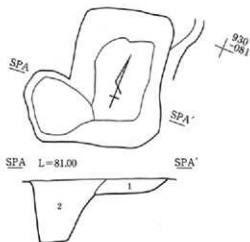


第474図 A-1区10号土坑

A-1区11号土坑 (第475図・P L 152)

A-1区中央部に位置し、930・081の範囲にある。
他の遺構との関係は12号土坑と重複している。新旧関係は11号土坑が新しい。規模は146×144cm、深さ67cmを測る。出土遺物はない。

- A-1区11号土坑
1. 灰褐色土 黄色軽石、数mmの小石含む。
2. 灰褐色砂質土 1cm程の小石、黄色砂ブロック含む。

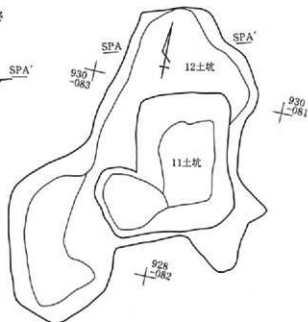


第475図 A-1区11号土坑

A-1区12号土坑 (第476図・P L 152)

A-1区中央部に位置し、930・081の範囲にある。
他の遺構との関係は11号土坑と重複している。新旧関係は11号土坑が新しい。規模は273×237cm、深さ14cmを測る。出土遺物はない。

- A-1区12号土坑
1. 黒色土 黄褐色土砂質ブロック含む。
2. 黄褐色砂質土 地山。

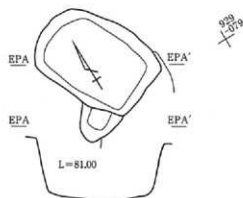


第476図 A-1区12号土坑

第3章 検出された遺構と遺物

A-1区13号土坑 (第477・509図・P L152・205)

A-1区中央部に位置し、929・079の範囲にある。他の遺構との関係は5号溝と重複している。新旧関係は13号土坑が新しい。規模は124×88cm、深さ63cmを測る。出土遺物は土器、焙烙等が出土している。

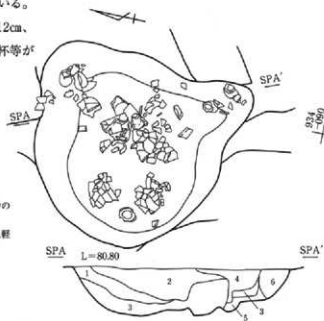


第477図 A-1区13号土坑

A-1区14号土坑

(第478・509・510図・P L152・205・206・207)

A-1区中央部に位置し、936・089の範囲にある。他の遺構との関係は1・6・7号溝と重複している。新旧関係は14号土坑が新しい。規模は231×212cm、深さ51cmを測る。出土遺物は土師器壺、甕、杯等が出土している。



A-1区14号土坑

1. 黒色土 ロームブロック、褐色土、黄色砂の混土。
2. 黒褐色土 暗褐色土、ロームブロック、白色軽石含む。
3. 灰褐色粘質土 灰紫色粘質土、ローム粒含む。
4. 褐色土 白色軽石、黄色軽石含む。
5. 暗褐色砂質土 ローム粒含む。
6. 灰褐色土 白色軽石含む。

第478図 A-1区14号土坑

A-2区土坑

A-2区15号土坑 (第479図・P L152)

A-2区北東部に位置し、973・086の範囲にある。他の遺構との重複はない。規模は96×86cm、深さ12cmを測る。出土遺物はない。



A-2区15号土坑

1. 黒褐色土 黄色砂質土のブロック、粒含む。

第479図 A-2区15号土坑

A-2区16号土坑 (第408図・P L153)

A-2区北東部に位置し、973・088の範囲にある。
他の遺構との重複はない。規模は径80cm、深さ12cm
を測る。出土遺物はない。

A-2区16号土坑

1. 黒褐色土 黄色砂質土のブロック、粒含む。
2. 黒褐色土 黄色砂質土ブロック少量含む。



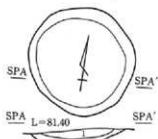
第480図 A-2区16号土坑 970
-092

A-2区17号土坑 (第481図・P L153)

A-2区北東部に位置し、970・092の範囲にある。
他の遺構との重複はない。規模は径115cm、深さ18cm
を測る。出土遺物はない。

A-2区17号土坑

1. 黒褐色土 黄色砂質土ブロック少量含む。
2. 黒褐色土 黄色砂質土ブロック多量含む。



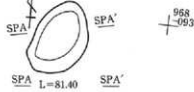
第481図 A-2区17号土坑

A-2区18号土坑 (第482図・P L153)

A-2区北東部に位置し、968・095の範囲にある。
他の遺構との重複はない。規模は94×56cm、深さ14
cmを測る。出土遺物はない。

A-2区18号土坑

1. 褐色土 粘質土。
2. 暗褐色土 やや粘質土。
3. 淡黄色土 粘質土。
4. 淡黄色土 砂質、粘質土。



第482図 A-2区18号土坑

A-2区19号土坑 (第483図・P L153)

A-2区北東部に位置し、962・093の範囲にある。
他の遺構との重複はない。規模は80×58cm、深さ16
cmを測る。出土遺物はない。

A-2区19号土坑

1. 黒褐色土 黄色砂質土ブロック少量含む。
2. 黒褐色土 明黄色土粒含む。



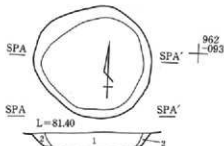
第483図 A-2区19号土坑

A-2区20号土坑 (第484図・P L153)

A-2区北東部に位置し、963・094の範囲にある。
他の遺構との重複はない。規模は128×118cm、深さ
20cmを測る。出土遺物はない。

A-2区20号土坑

1. 黒褐色土 黄色砂質土ブロック、明黄色土粒含む。
2. 黄褐色土 砂質、軟質土。



第484図 A-2区20号土坑

第3章 検出された遺構と遺物

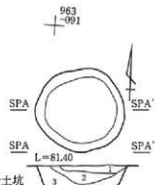
A-2区21号土坑 (第485図・P L153)

A-2区北東部に位置し、963・091の範囲にある。
他の遺構との重複はない。規模は径92cm、深さ26cm
を測る。出土遺物はない。

A-2区21号土坑

1. 黒褐色土 砂質土。
2. 黒褐色土 黄色砂質土ブロック少量含む。
3. 黒褐色土 明黄色土粒少量含む。

第485図 A-2区21号土坑



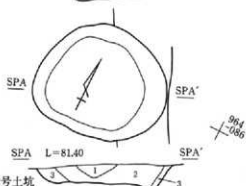
A-2区22号土坑 (第486図・P L153)

A-2区北東部に位置し、964・086の範囲にある。
他の遺構との重複はない。規模は142×120cm、深さ
26cmを測る。出土遺物はない。

A-2区22号土坑

1. 黒褐色土 黄色砂質土粒少量含む。
2. 黒褐色土 黄色砂質土ブロック少量含む。
3. 黒褐色土 黄色砂質土の混土。

第486図 A-2区22号土坑



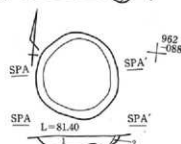
A-2区23号土坑 (第487図・P L153)

A-2区北東部に位置し、962・088の範囲にある。
他の遺構との重複はない。規模は径90cm、深さ12cm
を測る。出土遺物はない。

A-2区23号土坑

1. 黒褐色土 黄色砂質土ブロック含む。
2. 淡黄色土 砂質、粘質土。

第487図 A-2区23号土坑



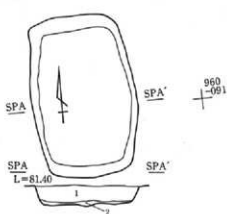
A-2区24号土坑 (第488図・P L154)

A-2区北東部に位置し、961・093の範囲にある。
他の遺構との重複はない。規模は172×110cm、深さ
22cmを測る。出土遺物はない。

A-2区24号土坑

1. 黒褐色土 白色軽石、黄色砂質土粒少量含む。
2. 明黄色土 砂質、粘質土。

第488図 A-2区24号土坑

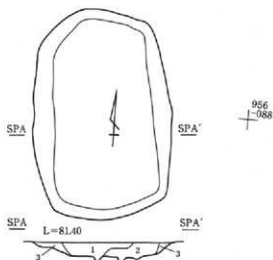


A-2区25号土坑 (第489図・P L154)

A-2区北東部に位置し、957・090の範囲にある。
他の遺構との重複はない。規模は224×144cm、深さ
22cmを測る。出土遺物はない。

A-2区25号土坑

1. 淡黒褐色土 白色軽石少量含む。
2. 黒褐色土 淡黄色砂質土ブロック含む。
3. 淡黄色土 砂質、粘質土。



第489図 A-2区25号土坑

A-2区26号土坑 (第490図・P L154)

A-2区北東部に位置し、957・087の範囲にある。
他の遺構との重複はない。規模は184×138cm、深さ
18cmを測る。出土遺物はない。

A-2区26号土坑

1. 黒褐色土 黄色砂質土ブロック含む。
2. 淡黄色土 砂質、粘質土。



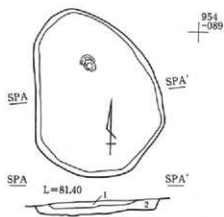
第490図 A-2区26号土坑

A-2区27号土坑 (第491・511図・P L154・207)

A-2区北東部に位置し、954・089の範囲にある。
他の遺構との重複はない。規模は182×134cm、深さ
14cmを測る。出土遺物は須恵器輪が出土している。

A-2区27号土坑

1. 黒褐色土 白色軽石少量含む。
2. 灰黄色土 砂質、粘質土。



第491図 A-2区27号土坑

第3章 検出された遺構と遺物

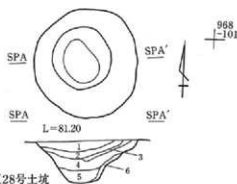
A-2区28号土坑 (第492図・P L154)

A-2区北部に位置し、968・103の範囲にある。
他の遺構との重複はない。規模は径114cm、深さ44cm
を測る。出土遺物はない。

A-2区28号土坑

1. 黒褐色土 白軽石、黄色砂質土ブロック含む。
2. 黒褐色土 黄色砂質土ブロック少量含む。
3. 黄灰色土 黄色砂質土少量、灰黄色砂質土の混土。
4. 黒褐色土 黄色砂質土ブロック含む。
5. 茶褐色土 黄色砂質土ブロック含む。
6. 黄灰色土 砂質、粘質土。

第492図 A-2区28号土坑



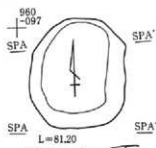
A-2区29号土坑 (第493図・P L154)

A-2区北部に位置し、960・097の範囲にある。
他の遺構との重複はない。規模は114×100cm、深さ
8cmを測る。出土遺物はない。

A-2区29号土坑

1. 暗褐色土 砂質、粘質土。

第493図 A-2区29号土坑



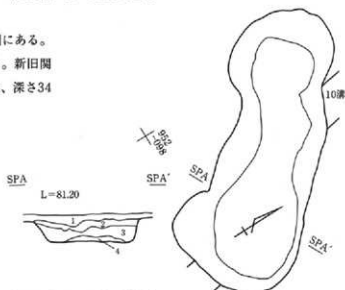
A-2区30号土坑 (第495図・P L154)

A-2区北部に位置し、954・097の範囲にある。
他の遺構との関係は10号溝と重複している。新旧関
係は30号土坑が新しい。規模は302×104cm、深さ34
cmを測る。出土遺物はない。

A-2区30号土坑

1. 灰茶褐色土 白色軽石含む。
2. 暗灰色土 硬、白色軽石含む。
3. 暗黄色土 暗黒色ブロック多量含む。
4. 暗黄色土 暗黒色ブロック少量含む。

第494図 A-2区30号土坑



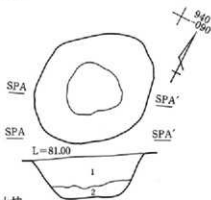
A-2区32号土坑 (第495図・P L155)

A-2区中央部に位置し、940・090の範囲にある。
他の遺構との重複はない。規模は138×116cm、深さ
43cmを測る。出土遺物はない。

A-2区32号土坑

1. 暗褐色土 灰黄色砂質土ブロック、明褐色土粒含む。
2. 黄灰色土 暗褐色土ブロック、明褐色土粒含む。

第495図 A-2区32号土坑



第2節 土坑

A-2区31号土坑 (第496図・P L155)

A-2区北部に位置し、956・096の範囲にある。
他の遺構との重複はない。規模は160×140cm、深さ76cmを測る。出土遺物はない。

A-2区31号土坑

1. 暗黒色土 茶褐色砂質土ブロック含む。
2. 黄灰色土 黒色ブロック含む。
3. 黄褐色土 黒色ブロック少量含む。



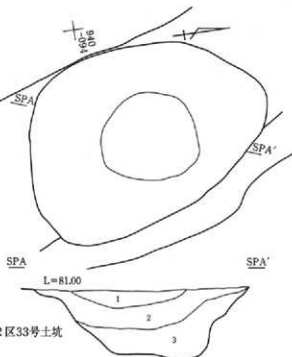
第496図 A-2区31号土坑

A-2区33号土坑 (第497図・P L155)

A-2区中央部に位置し、940・090の範囲にある。
他の遺構との関係は10・11号溝と重複している。新旧関係は33号土坑が新しい。規模は267×188cm、深さ72cmを測る。出土遺物はない。

A-2区32号土坑

1. 暗黒色土 灰黄色砂質土ブロック、明褐色土粒含む。
2. 黄灰色土 暗黒色土ブロック、明褐色土粒含む。



第497図 A-2区33号土坑

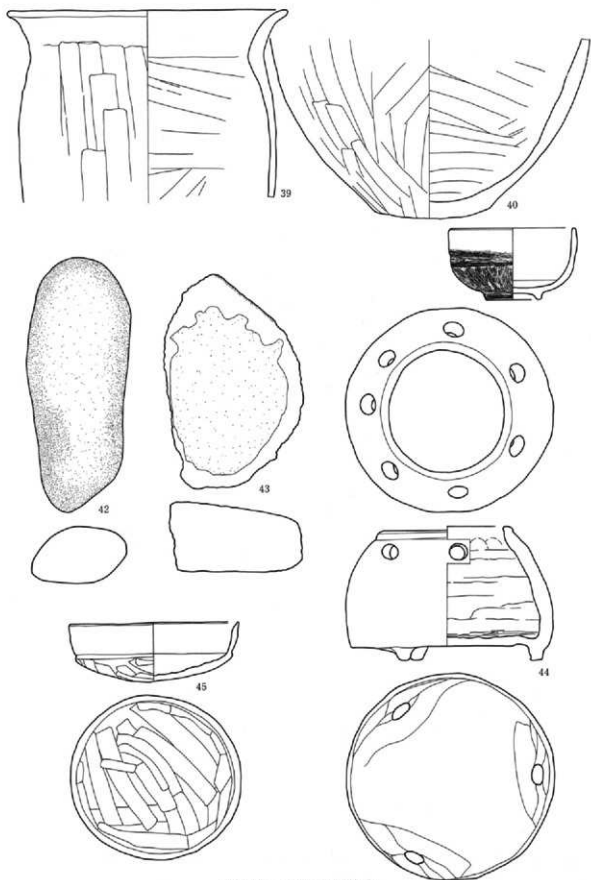
第3章 検出された遺構と遺物



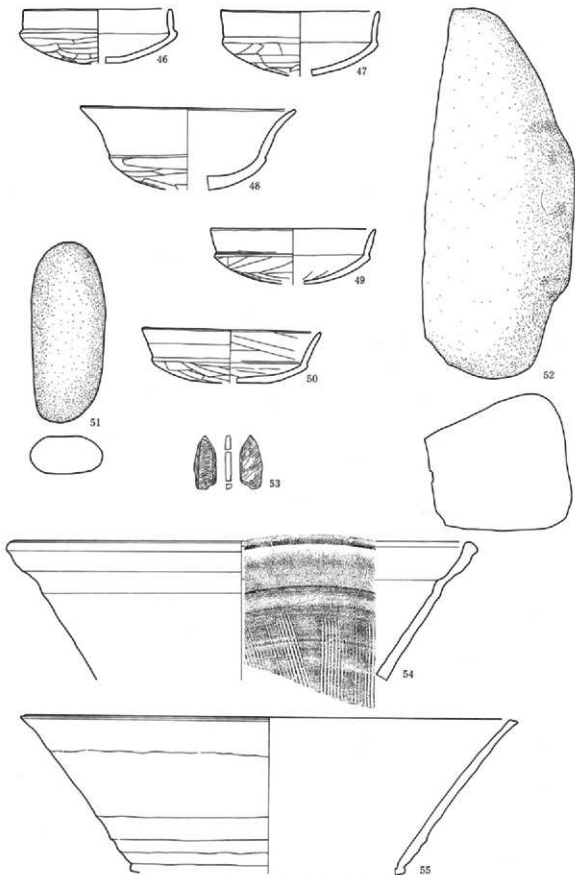
第498図 土坑出土遺物(1)



第499圖 土坑出土遺物(2)

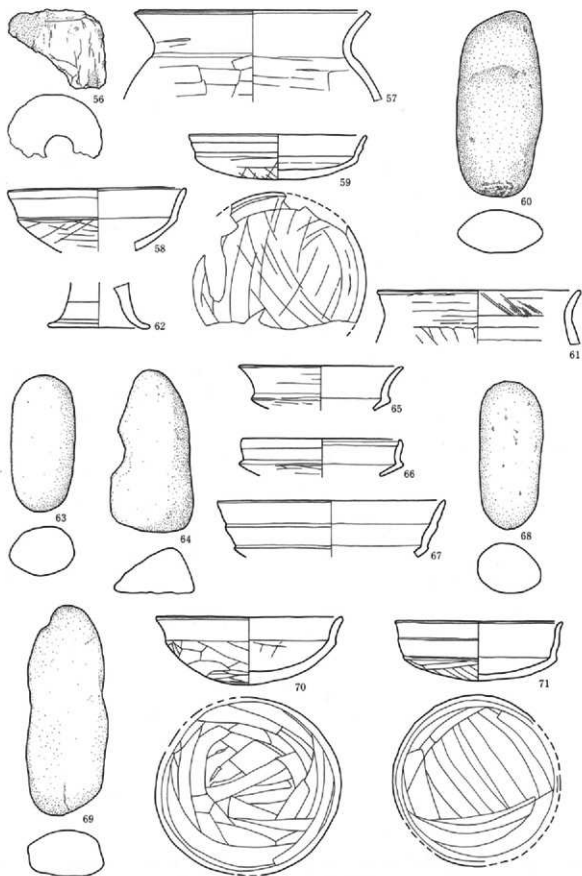


第500図 土坑出土遺物（3）



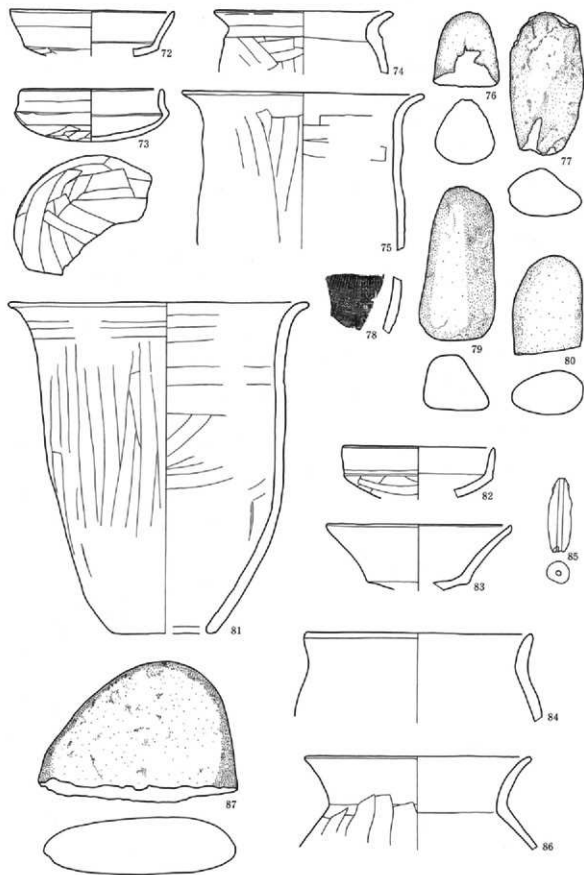
第501圖 土坑出土遺物(4)

第3章 検出された遺構と遺物

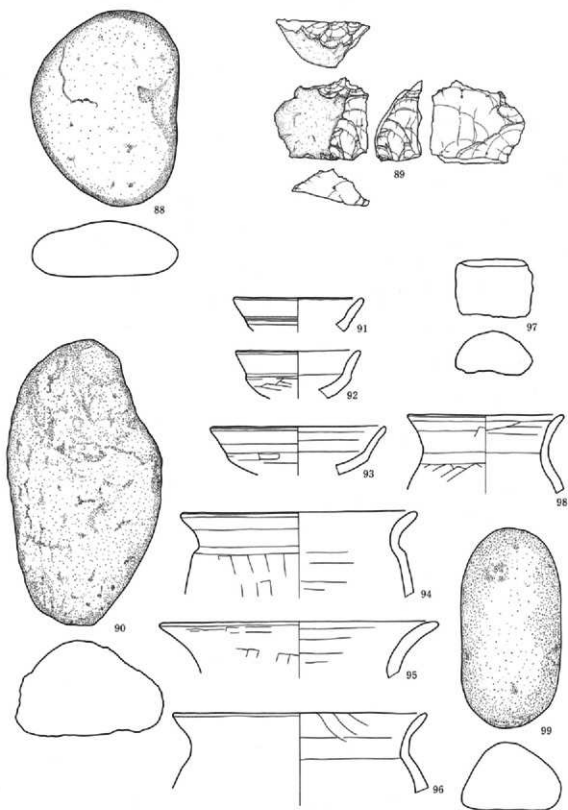


第502図 土坑出土遺物（5）

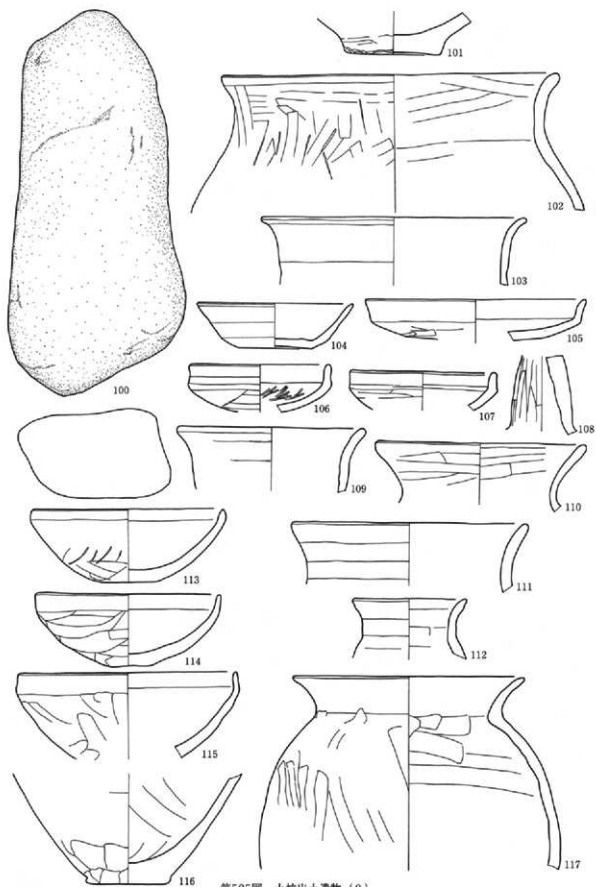
第2節 土坑



第503图 土坑出土遺物(6)




第504図 土坑出土遺物 (7)

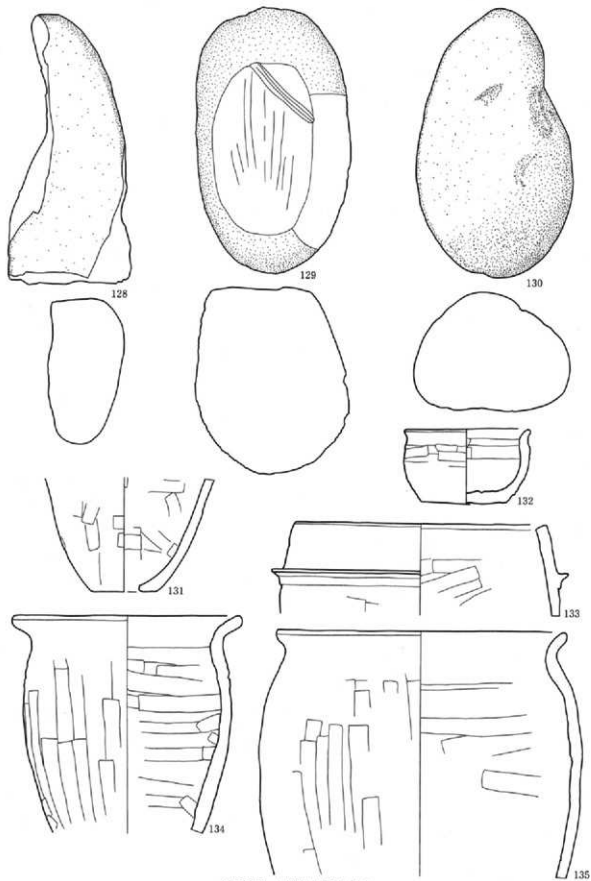


第505圖 土坑出土遺物 (8)

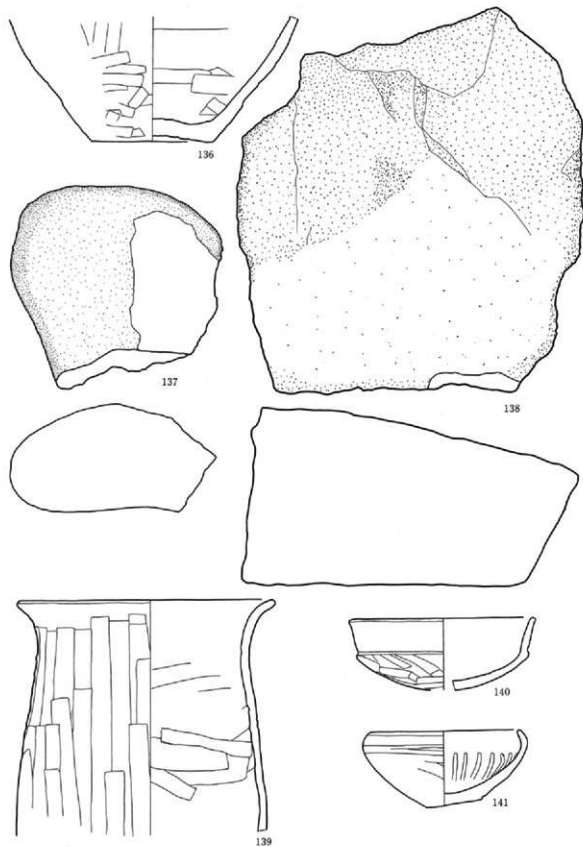
第3章 検出された遺構と遺物




第506図 土坑出土遺物(9)



第507圖 土坑出土遺物 (10)




第508図 土坑出土遺物 (11)

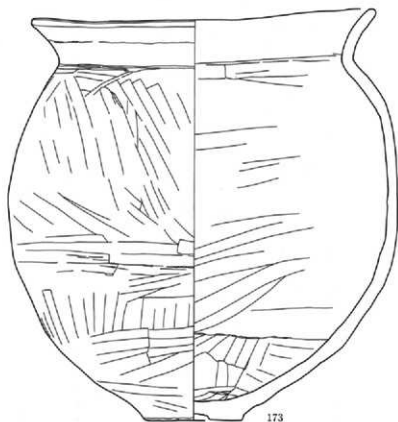

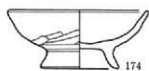


第509圖 土坑出土遺物 (12)

第3章 検出された遺構と遺物



第510図 土坑出土遺物 (13)



第511圖 土坑出土遺物(14)

第3章 検出された遺構と遺物

岡屋敷遺跡土坑一覧表

土坑番号	規模 cm	深さ cm			
A区1号土坑	径138	19	B区36号土坑	132×106	20
A区2号土坑	径126	29	B区38号土坑	96×74	10
A区3号土坑	164×92	10	B区40号土坑	122×110	36
A区4号土坑	184×110	16	B区41号土坑	197×145	14
A区5号土坑	径129		B区42号土坑	175×132	25
A区6号土坑	径82	21	B区43号土坑	147×120	28
A区7号土坑	147×100	16	B区44号土坑	径120	37
A区8号土坑	104×91	18	B区45号土坑	182×116	25
A区9号土坑	122×120	28	B区46号土坑	182×130	34
A区10号土坑	径120	34	B区47号土坑	118×75	50
A区11号土坑	径105	33	B区49号土坑	182×141	88
A区12号土坑	185×132	84	B区50号土坑	158×104	52
A区14号土坑	384×326	78	B区51号土坑	125×114	36
A区15号土坑	123×107	20	B区52号土坑	90×76	22
A区16-1号土坑	144×96		B区53号土坑	86×64	18
A区16-2号土坑	120×94	20	B区54号土坑	148×60	
A区17-1号土坑	110×84		B区56号土坑	76×60	
A区17-2号土坑	100×81	20	B区57号土坑	106×100	
A区18号土坑	92×55	26	B-2区57号土坑	70×48	9
A区19号土坑	径70	10	B-2区58号土坑	223×137	17
A区20号土坑	138×98	36	C区1号土坑	径90	19
A区21号土坑	142×127		C区2号土坑	338×80	60
A区23号土坑	216×206	59	C区4号土坑	138×122	32
A区25号土坑	径250	67	C区7号土坑	160×90	40
A区26号土坑	径137		C区8号土坑	268×218	56
B区4号土坑	232×114	85	C区9号土坑	134×120	58
B区5号土坑	78×54	14	C区15号土坑	132×122	22
B区6号土坑	220×140	14	C区16号土坑	156×128	58
B区7号土坑	径116	36	C区17号土坑	170×156	32
B区8号土坑	118×87	26	C区20号土坑	224×200	47
B区10号土坑	129×100	21	C区21号土坑	92×84	
B区11号土坑	150×110	104	C区22号土坑	282×182	78
B区13号土坑	158×118	45	C区23号土坑	344×320	74
B区14号土坑	144×98	24	C区24号土坑	302×223	85
B区15号土坑	112×80	28	C区40号土坑	183×182	
B区16号土坑	290×180	24	C区41号土坑	150×108	18
B区17号土坑	240×180	20	C区42号土坑	256×189	
B区18号土坑	180×94	6	C区43号土坑	198×192	
B区19号土坑	240×190	42	C区44号土坑	235×118	
B区20号土坑	290×110	22	C区45号土坑	250×162	
B区21号土坑	214×130	22	C区25号土坑	218×158	
B区22号土坑	260×100	60	C区26号土坑	238×180	
B区23号土坑	112×102	30	C区27号土坑	202×164	62
B区24号土坑	146×80	14	C区28号土坑	212×130	45
B区25号土坑	66×52	18	C区29号土坑	103×80	38
B区26号土坑	265×116	30	C区30号土坑	335×258	80
B区27号土坑	140×124	26	C区31号土坑	136×86	16
B区28号土坑	124×104	36	C区32号土坑	266×114	62
B区29号土坑	148×112	20	C区35号土坑	148×98	54
B区30号土坑	104×74	16	C区36号土坑	226×168	60
B区31号土坑	径86	60	C区37A号土坑	230×98	28
B区33号土坑	102×80	60	C区37B号土坑	280×166	80
B区32号土坑	径80	38	C区37C号土坑	161×144	22
B区34号土坑	82×80	10	C区48号土坑	222×192	22
B区35号土坑	116×60	18	C区49号土坑	324×250	56
B区35号土坑	76×66	9	C区47号土坑	172×144	26
				197×142	12

第2節 土 坑

土 坑 番 号	規 模 cm	深 さ cm			
C区50号土坑	290×258		A-1区11号土坑	146×144	67
C区51号土坑	222×143		A-1区12号土坑	273×237	14
C区52号土坑	160×92		A-1区13号土坑	124×88	63
C区53号土坑	158×136		A-1区14号土坑	231×212	51
C区54号土坑	127×118	26	A-2区15号土坑	96×86	12
C区58号土坑	196×150	58	A-2区16号土坑	径80	12
C区60号土坑	径106	14	A-2区17号土坑	径115	18
C区61号土坑	242×182	56	A-2区18号土坑	84×56	14
C区62号土坑	288×124	25	A-2区19号土坑	70×58	16
C区65号土坑	114×112	30	A-2区20号土坑	128×118	20
C区66号土坑	78×74	32	A-2区21号土坑	径92	26
C区67号土坑	径102	20	A-2区22号土坑	142×120	26
C区68号土坑	100×80	22	A-2区23号土坑	径90	12
C区69号土坑	径90	21	A-2区24号土坑	172×110	22
C区70号土坑	100×93	11	A-2区25号土坑	224×144	22
C区71号土坑	132×104	20	A-2区26号土坑	184×138	18
C区72号土坑	径58		A-2区27号土坑	182×134	14
C区73号土坑	98×57	19	A-2区28号土坑	径114	44
C区74号土坑	径98	27	A-2区29号土坑	114×100	8
C区77号土坑	79×71	13	A-2区30号土坑	302×104	34
DK1号土坑	192×92	24	A-2区31号土坑	160×140	76
DK2号土坑	136×88	18	A-2区32号土坑	138×116	43
DK3号土坑	146×136	18	A-2区33号土坑	267×188	72
DK4号土坑	112×78	34			
DK5号土坑	径104	24			
DK6号土坑	184×132	36			
DK7号土坑	182×152	26			
DK8号土坑	114×98	24			
DK9号土坑	160×104	10			
DK10号土坑	径110	22			
DK11号土坑	194×158	14			
DK12号土坑	204×172	114			
DK14号土坑	88×52	28			
DK15号土坑	106×84	14			
DK16号土坑	径100	16			
DK17号土坑	186×154	96			
DK18号土坑	径88	41			
DK23号土坑	93×42	26			
DK18B号土坑	径80				
DK19号土坑	83×74	8			
DK20号土坑	径134	100			
DK21号土坑	88×76	55			
DK22号土坑	112×90	43			
DK25号土坑	182×100	57			
DK26号土坑	134×110	17			
DK27号土坑	108×80	20			
A-1区1号土坑	96×72	53			
A-1区2号土坑	173×150	18			
A-1区3号土坑	625×315	15			
A-1区4号土坑	122×82	43			
A-1区5号土坑	240×127	17			
A-1区6号土坑	293×61	28			
A-1区7号土坑	158×115	23			
A-1区8号土坑	230×156	64			
A-1区9号土坑	304×110	44			
A-1区10号土坑	91×65	42			

第3章 検出された遺構と遺物

岡屋敷遺跡土坑出土遺物

番号	器種	口径	底径	器高	色調	出土位置	番号	器種	口径	底径	器高	色調	出土位置
1	土師器杯	12.8			2.5Y3/1黒褐色	A-2	61	土師器壺	16			10YR8/3黄褐色	C-39
2	石	29.8	18.4	17.3	10300g	A-4	62	土師器器台		8		5YR6/6橙	C-39
3	埴輪				5YR6/6橙	A-10	63	石	10.8	5.1	3.8	350g	C-42
4	土師器杯	12		4	7.5YR5/4C赤い黄褐色	A-20	64	石	12.8	6.6	3.6	420g	C-42
5	土師器壺	14			7.5YR6/4C赤い黄褐色	A-21	65	土師器杯	12.8			7.5YR6/6橙	C-43
6	土師器杯	12		4	5YR5/6明赤褐色	A-23	66	土師器杯	12.4			7.5YR3/1黒褐色	C-43
7	土師器高杯		7.6		5YR6/6橙	A-23	67	土師器杯	18			7.5YR3/1黒褐色	C-43
8	須恵器				5YR5/1灰	A-23	68	石	11.6	5	3.9	360g	C-43
9	土師器高杯				7.5YR7/4C赤い黄褐色	A-23	69	石	16.5	6.5	3.1	600g	C-44
10	土師器高杯				7.5Y7/4C赤い黄褐色	A-25	70	土師器杯	14.6		5.4	7.5YR5/4C赤い黄褐色	C-45
11	土師器壺	17.2			10YR6/3灰黄褐色	A-25	71	土師器杯	13.1		4.6	10YR3/2黒褐色	C-45
12	土師器壺	19.4			10YR6/4C赤い黄褐色	A-25	72	土師器杯	13			7.5YR4/1黒褐色	C-45
13	土師	7.5	5.2	2	5YR5/6明赤褐色	B-5	73	土師器杯	11.2		4.1	10YR5/4C赤い黄褐色	C-45
14	土師器杯	11.5	6.9	2.6	7.5YR7/6橙	B-5	74	土師器壺	14.1			10YR7/2C赤い黄褐色	C-45
15	土師器杯	10.1	7.5	2	7.5YR6/4C赤い黄褐色	B-6	75	土師器壺	19.1			10YR7/2C赤い黄褐色	C-45
16	土師器杯	10.8	7.4	2.2	10YR5/3C赤い黄褐色	B-6	76	石	5.8	5.1	5	200g	C-45
17	鉄					B-6	77	石	11.2	5.8	3.8	340g	C-45
18	鉄					B-6	78	須恵器壺				2.5Y3/1黒褐色	C-45
19	土師器杯	12.2			5YR7/8橙	B-8	79	石	12.1	5.8	4.4	460g	C-45
20	土師	11.2	7.5	3.2	10YR7/4C赤い黄褐色	B-8	80	石	7.3	5.5	3.4	250g	C-45
21	土師	11	6.3	3	7.5YR6/6橙	B-8	81	土師器瓶	23.7	8	26	5YR4/6赤褐色	C-46
22	土師	8.6	6.3	1.8	7.5YR7/6橙	B-8	82	土師器杯	11.8			5YR6/6橙	C-47
23	鉄					B-10	83	土師器高杯	14.3			5YR6/8橙	C-47
24	土師器壺	16			10YR7/4C赤い黄褐色	B-16	84	土師器壺	17.6			10YR7/4C赤い黄褐色	C-47
25	土師器壺	16.2			10YR7/4C赤い黄褐色	B-16	85	土師	5.8	1.8	4x0.3		C-48
26	石	8.5	7	2.5	200g	B-21	86	土師器壺	17			7.5YR7/4C赤い黄褐色	C-48
27	土師器杯	14		7.3	7.5YR6/6橙	B-25	87	石	11.1	15.7	4.4	1080g	C-48
28	硝石	5.4	3.2	2	50g	B-41	88	石	15.4	11.7	4.3	1290g	C-48
29	土師器高杯	16.4			7.5YR7/6橙	B-47	89	石瓶	6.5	7.3	3.6	165g	C-48
30	埴輪				2.5Y5/6明赤褐色	B-41	90	石	30.2	16.4	10	2600g	C-48
31	石	17.2	7	4.2	700g	B-44	91	土師器杯	10.3			7.5YR6/6橙	C-51
32	石	10.3	4.3	3	150g	B-47	92	土師器杯	9.9			5YR4/8赤褐色	C-50
33	須恵器杯	12		3.6	2.5YR8/2灰白	B-56	93	土師器杯	13.8			5YR5/6明赤褐色	C-50
34	土師	4.2	2	1.8	7.5YR5/4C赤い黄褐色	B-57	94	土師器壺	18.6			10YR7/4C赤い黄褐色	C-50
35	土師	7.8	5.7	2.1	7.5YR6/4C赤い黄褐色	C-1	95	土師器壺	22			7.5YR6/4C赤い黄褐色	C-50
36	羽口	11.4	7	6.2		C-4	96	土師器壺	19.2			7.5YR3/1黒褐色	C-50
37	土師器壺	18			7.5YR4/4橘	C-7	97	土師	4.6	6.1	3.5	5YR6/6橙	C-50
38	土師器杯	12		4	10YR7/3C赤い黄褐色	C-7	98	土師器壺	12.3			5YR6/6橙	C-50
39	土師器壺	22			10YK7/3C赤い黄褐色	C-8	99	石	15.7	7.8	5.4	900g	C-50
40	土師器壺		8.4		10YR7/3C赤い黄褐色	C-8	100	石	30.2	14.1	7	4600g	C-51
41	陶磁器瓶	9.8	4.4	5.6	10YR3/3暗褐色	C-16	101	土師器壺		7.5		7.5YR5/6明赤褐色	C-52
42	石	20	8	4.5	1200g	C-16	102	土師器壺	26.7			10YR7/4C赤い黄褐色	C-52
43	石	16.8	10.9	5.5	1400g	C-16	103	土師器壺	20.6			5YR5/6明赤褐色	C-53
44	陶器(大鉢)	9.2	16.4	10.5	2.5Y4/1黄灰	C-16	104	須恵器杯	12			5Y4/1灰	C-58
45	土師器杯	13.4		4.7	5YR6/6橙	C-20	105	土師器壺	17			10YR7/4C赤い黄褐色	C-58
46	土師器杯	13.6			5YR6/6橙	C-21	106	土師器杯	11.1			5YR4/4C赤い黄褐色	C-61
47	土師器杯	12.8			5YR5/6明赤褐色	C-21	107	土師器杯	11.6			5YR3/4暗赤褐色	C-61
48	土師器高杯	17			2.5YR6/8橙	C-21	108	土師器高杯				5YR5/6明赤褐色	C-61
49	土師器杯	13			5YR5/6明赤褐色	C-22	109	土師器壺	15			5YR5/6明赤褐色	C-61
50	土師器杯	14		4.2	10YR6/3C赤い黄褐色	C-24	110	土師器壺	16.6			10YR8/4淡黄褐色	C-61
51	石	14.2	5.7	3.3	450g	C-24	111	土師器壺	18.6			2.5Y4/2暗灰黄色	C-61
52	石	29.2	11.9	10.8	6300g	C-23	112	土師器壺	9			2.5YR5/6明赤褐色	C-62
53	石製模造品	4.2	1.8	0.4	5g	C-23	113	土師器杯	14.9	5	5.7	2.5YR5/8明赤褐色	C-66
54	すず鉢	36			7.5Y4/3黒	C-26	114	土師器杯	14.3	3.3	5.6	2.5YR4/6赤褐色	C-66
55	須	38.5			7.5Y2/1黒	C-26	115	土師器杯	17			2.5YR4/6赤褐色	C-66
56	羽口	6.2	7.5	4.9		C-29	116	土師器壺		6.5		5YR4/2灰褐色	C-66
57	土師器壺	18			10YR6/4C赤い黄褐色	C-29	117	土師器壺	18			5YR5/6明赤褐色	C-66
58	土師器杯	14			5YR6/6橙	C-35	118	土師器壺	14.5			10YR6/4C赤い黄褐色	C-74
59	土師器杯	14		3.5	7.5YR5/6明赤褐色	C-35	119	土師	10	5.2	3	7.5YR7/6橙	D-7
60	石	14.5	6.7	3.5	500g	C-37	120	石器	6.3	5	1.4	52g	D-7

第2節 土坑

番号	器種	口径	底径	器高	色調	出土位置	番号	器種	口径	底径	器高	色調	出土位置	
121	鉄器	11.60	9.1.1			D-10	149	鎚烙	39	36	7	10YR6/3にぶい黄橙	A-1-13	
122	埴輪				7.5YR6/6橙	D-10	150	土師器杯	13.5			5YR6/6橙	A-1-14	
123	石	15.7	4.5	3.1	400g	D-8	151	土師器杯	15		5.8	2.5YR5/6明赤褐	A-1-14	
124	石	15.6	6	4.2	510g	D-12	152	土師器杯	12.2	3.5	7.3	2.5YR5/6明赤褐	A-1-14	
125	埴輪				5YR5/6明赤褐	D-10	153	土師器杯	14			5YR6/4にぶい黄	A-1-14	
126	土師器杯	12.2		4.8	2.5YR3/2暗赤褐	D-12	154	土師器杯	15			2.5YR5/6明赤褐	A-1-14	
127	石器	11.2	5.5	2.9	190g	D-17	155	土師器杯	14.6	4.6	6.3	2.5YR5/6明赤褐	A-1-14	
128	石	21.3	9.8	11.5	3300g	D-17	156	土師器壺				2.5YR5/8明赤褐	A-1-14	
129	石	20.9	12.2	14.7	2700g	D-18	157	土師器杯	13.8	5	5.6	5YR6/6橙	A-1-14	
130	石	21.2	12.4	9.4	3200g	D-17	158	土師器杯	13.4	5	6.9	2.5YR4/8赤褐	A-1-14	
131	土師器瓶		5		5YR5/6明赤褐	D-20	159	土師器高杯	21.3	16	16.5	5YR6/6橙	A-1-14	
132	土師器小鉢	9.7	6.7	5.9	10YR4/2灰黄褐	D-23	160	土師器壺	8.5		9.1	2.5YR5/8明赤褐	A-1-14	
133	羽釜	19.8			7.5YR6/6橙	D-23	161	土師器杯	11.7		8.7	2.5YR5/8明赤褐	A-1-14	
134	土師器壺	17.8			10YR4/2灰黄褐	D-23	162	土師器壺	18.5			5YR4/6赤褐	A-1-14	
135	土師器壺	22.4			7.5YR6/6橙	D-23	163	土師器壺	12.8			5YR6/6橙	A-1-14	
136	土師器壺		11.6		5YR4/6赤褐	D-23	164	土師器壺	19.6			10YK5/3にぶい黄橙	A-1-14	
137	石	15.9	15.8	8.6	3200g	D-23	165	土師器壺	12.6			5YR7/4にぶい黄	A-1-14	
138	石		31	27.7	14	1620g	D-23	166	土師器壺	16			10YR7/4にぶい黄橙	A-1-14
139	土師器壺	20.2			10YR7/4にぶい黄橙	D-25	167	土師器壺		6.5		10YR4/1暗灰	A-1-14	
140	土師器杯	14.6		5.7	7.5YR6/6橙	D-25	168	土師器壺	13.2			2.5YR5/6明赤褐	A-1-14	
141	土師器杯		4.4	6	5YR5/6明赤褐	D-25	169	土師器壺	11			5YR6/6橙	A-1-14	
142	須恵器杯	11		3	N6/0灰	A-1-1	170	土師器壺	17.6	7.5	30.5	7.5YR6/4にぶい黄	A-1-14	
143	灰釉陶器皿	13	6	3	2.5Y8/3浅黄	A-1-11	171	埴石製品	4.6	1.3	0.4	4g		A-1-14
144	灰釉陶器碗		5.6		5Y7/3浅黄	A-1-13	172	土師器壺	18			7.5YR6/4にぶい黄	A-1-14	
145	土器	9.4	6.5	2.4	10YR7/4にぶい黄橙	A-1-13	173	土師器壺	27.2	7.8	31.5	7.5YR6/6橙	A-1-14	
146	灰釉陶器鉢	28.9	17.9	7.5	5Y7/3浅黄	A-1-13	174	内黒陶	11.1	6.1	4.6	10YR6/3にぶい黄橙	A-2-27	
147	鎚烙		36		2.5Y7/2灰黄	A-1-13	175	内黒陶	12.5	6.7	5	10YR7/4にぶい黄橙	A-2-27	
148	鎚烙		32		10YR5/3にぶい黄橙	A-1-13								

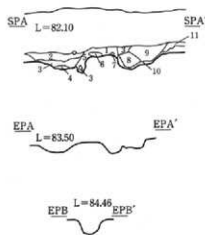
第3節 溝

A区2・3号溝 (第512図・P.L128)

A区西部に位置し、960・074の範囲にある。遺跡の台地が西側に向かい谷に落ちる傾斜地である。2条の溝は並行し南北に走向している。規模は2号溝幅120cm、深さ40cm、3号溝幅120cm、深さ50cmを測る。出土遺物はない。

AK2・3号溝

1. 黒色土 白色パミス少量含む。
2. 黒色土 ローム粒少量含む。
3. 黒色土 ローム粒少量含む。
4. 黒色土 ローム粒少量含む。
5. 黒色土 ローム粒、ロームブロック少量含む。
6. ロームブロック
7. ロームブロック
8. 黒褐色土 ロームブロック少量含む。
9. 黒褐色土 ローム粒少量含む。
10. 黒褐色土 ローム粒、ロームブロック多量含む。
11. 黒褐色土 ローム粒含む。
12. 暗褐色土 ローム粒少量含む。



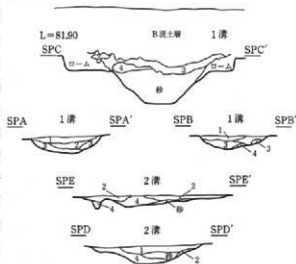
第512図 A区2・3号溝

A区4号溝 (第537図・P.L208)

A区南部に位置し、960・015の範囲にある。A区とC区の境を東西走る。調査前の舗装道路の真下にあたる。規模は幅40～80cm、深さ15～50cmを測る。出土遺物は土器が出土している。

B区1・2・3号溝 (第513・537・538・539図・P.L128・208)

B区北東部に位置し、970・930の範囲にある。B区内をほぼ南北に走り、2・3号溝とB区内で重複する。B区内での1・2・3号溝は同時期の溝と考えられる。さらに合流した溝はD区14・15溝とつながる。溝は北壁で調査区域外へ延びる。北壁に接する手前の部分は幅が広がり、深さも深くなっている覆土は砂が厚く堆積しており、水が流れたと考えられる。また2・3号溝はB区内の中央部の部分におおきく挟れた深い部分がある。ここでも砂が深く堆積している。1・2・3号溝が存在する部分は低地部にあたり、湿地の水を南に取り込んだ痕跡とも考えられる。D区へつながる14・15溝は船の土手の下に当たり、船より古い溝である。規模は幅80～150cm、深さ30～40cmを測る。前述の砂が厚く堆積する部分は最大幅300cm、深さは104cmを測る。出土遺物は土師器杯、甕等が出土している。



BK1・2号溝

1. 黒褐色土 C軽石含む。
2. 黒褐色土 C軽石含む砂質土。
3. 暗褐色土 ロームブロック含む。
4. 暗褐色土 ロームブロック含む砂質土。

第513図 B区1・2号溝

B区5溝 (第539図)

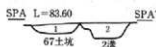
B区西部に位置し、970・976の範囲にある。5号溝は北西部から南東に向かい走り、B-1区1号溝、D区13・9号溝と合流すると考えられる。規模は幅70～80cmを測る。出土遺物は埴輪片が出土している。

B区8溝 (第539図)

B区南西部に位置し、965・970の範囲にある。B区とC区の境にあり、東西に走向するがA区4号溝とは異なったものである。規模は幅30～80cm、深さ30～60cmを測る。出土遺物はない。

C区2号溝 (第514・539図)

C区北東部を北東から南西へ走向する。950・020の範囲にある。規模は幅80～120cm、深さ33～57cmを測る。出土遺物は土師器杯、土錘等が出土している。



第514図 C区2号溝

C区2号溝

1. 暗褐色土 ローム粒、焼土粒少量含む。
2. 暗褐色土 ロームブロック含む。

D区1号溝 (第515図)

D区南部に位置し、945・943の範囲にある。規模は幅25cm、深さ35cmを測る。出土遺物はない。



第515図 D区1号溝

D区1号溝

1. 褐色土 砂質土。
2. 褐色土 ローム粒含む。

D区5・6号溝 (第516図・P L 129)

D区中央部に位置し、950・930の範囲にある。6号溝はD区内を北西から南東に向け走向し、南東部で5号溝と重複する。新旧関係は5号溝が新しい。規模は5号溝幅90cm、深さ40cm、6号溝幅90cm、深さ28cmを測る。出土遺物はない。



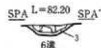
第516図 D区5・6号溝

D区5・6号溝

1. 褐色土 白色軽石少量含む。
2. 黄褐色土 ローム粒、ロームブロック多量含む。
3. 褐色土 白色軽石含む。
4. 褐色土 白色軽石、B軽石少量含む。
5. 暗褐色土 白色軽石少量含む。
6. 黄褐色土 ローム粒、ロームブロック多量含む。

土層注記 D区6号溝

1. 褐色土 白色軽石少量含む。
2. 褐色土 ローム粒、ロームブロック少量含む。
3. 黄褐色土 ローム粒、ロームブロック多量含む。



第3章 検出された遺構と遺物

D区7・10号溝 (第517・539図・P L129)

D区中央部に位置し、950・930の範囲にある。7号溝と10号溝は同じものである。規模は幅120～130cmを測る。出土遺物は土師器杯が出土している。



第517図 D区10号溝

D区10号溝

1. 褐色土 白色軽石少量含む。
2. 褐色土 ローム粒、ロームブロック少量含む。
3. 黄褐色土 ローム粒、ロームブロック多量含む。
4. 褐色土 ロームブロック少量含む。

D区8号溝 (第539図・P L208)

8号溝は本遺跡の名称ともなった旧字名岡屋敷の方形掘りの北にある。規模は幅160cm、深さは60～70cmを測る。出土遺物は近世以降である。

D区9号溝 (第518図)

D区南東部に位置し、947・938の範囲にある。北西から南西に向かい走向している。規模は幅120cm、深さ60cmを測る。出土遺物はない。



第518図 D区9号溝

D区9号溝

1. 褐色土 白色軽石少量含む。
2. 褐色土 ローム粒、白色軽石少量含む。
3. 褐色土 ローム粒、ロームブロック多量含む。
4. 褐色土 ローム粒少量含む。
5. 黄褐色土 ローム粒多量含む。
6. 黄褐色土 ローム粒、ロームブロック含む。
7. 黄褐色土 ローム粒、ロームブロック多量含む。

D区11号溝 (第519図・P L129)

D区西部に位置し、950・945の範囲にある。北西から南東方向へ向かい走向する。規模は幅85cm、深さ45cmを測る。出土遺物はない。



第519図 D区11号溝

D区11号溝

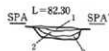
1. 褐色土 白色軽石、ローム粒少量含む。
2. 褐色土 白色軽石、ローム粒、ロームブロック少量含む。
3. 褐色土 ローム粒少量含む。
4. 黄褐色土 ローム粒、ロームブロック多量含む。

D区12号溝 (第520図・P L129)

D区中央部に位置し、950・950の範囲にある。北西から南西に向かい走向する。規模は110cm、深さ28cmを測る。出土遺物はない。

D区12号溝

1. 褐色土 白色軽石少量含む。
2. 褐色土 ローム粒、ロームブロック、白色軽石少量含む。
3. 黄褐色土 ローム粒多量、ロームブロック少量含む。



第520図 D区12号溝

D区13・17・18号溝 (第521図・P L129)

D区中央部に位置し、北西から南東に向けて走向する。西側に同じ走向をとる17号溝、東には東西走する18号溝と重複する。新旧関係は13号溝が新しい。規模は幅120cm、深さ30cmを測る。出土遺物はない。

D区13号溝

1. 暗褐色土 C軽石含む。
2. 暗褐色土 C軽石粒少量含む。
3. 暗褐色土 ロームブロック含む。
4. 暗褐色土 ロームブロック多量含む。

D区17号溝

1. 暗褐色土 ロームブロック多量含む。

D区18号溝

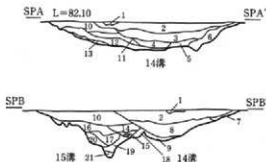
1. 褐色土 C軽石粒少量含む。
2. 褐色土



第521図 D区13・17・18号溝

D区14・15号溝 (第522・540図・P L130・208・209)

D区東部に位置しB区1・2・3号溝と同じ溝である。互いに重複し、新旧関係は14号溝が新しい。規模は14号溝幅145~400cm、深さ47cm、15号溝幅120cm、深さ70cmを測る。出土遺物は土師器杯、須恵器杯等が出土している。



第522図 D区14・15号溝

D区14・15号溝

1. 砂層
2. 暗褐色土 C軽石含む。
3. 暗褐色土 焼土粒少量、C軽石含む。
4. 暗灰褐色土 C軽石少量含む。
5. 明褐色土 C軽石少量含む。
6. 暗褐色土 ロームブロック混土。
7. 明褐色土 C軽石少量含む。
8. 黒褐色土 しまり土、C軽石粒多く混じる
9. 黒褐色土 ロームブロック含む。
10. 明褐色土 C軽石多量、ロームブロック含む。
11. 明褐色土 ローム粒含む。
12. 明褐色土 ローム粒多量含む。
13. ロームブロック。
14. 暗褐色土 ローム粒、C軽石少量含む。
15. 暗灰褐色土 ローム粒、C軽石少量含む。
16. 明褐色土砂質
17. 灰褐色砂質土 ローム粒、砂含む。
18. 暗褐色土 ロームブロック含む。
19. 粗粒砂層
20. 砂層 暗褐色土織状に入る。
21. 灰色細砂層

第3章 検出された遺構と遺物

D区20号溝 (第523・541図・P L131・209)

D区西南部に位置し、東西方向に走向している。規模は幅120cm、深さ50~60cmを測る。出土遺物は古式の須恵器が出土している。

D区21号溝 (第523・541図・P L209)

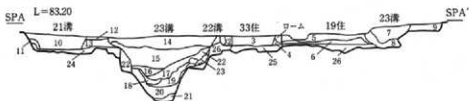
D区西部に位置し、950・980の範囲にある。ほぼ南北に走向している。規模は140cm、深さ40cmを測る。出土遺物は土師器杯、須恵器高杯等が出土している。

D区22号溝 (第523・541図)

D区西部に位置し、950・980の範囲にある。ほぼ南北に走向している。屋敷の掘りと考えられる。規模は幅240cm、深さ150cmを測る。出土遺物は土師器杯、石等が出土している。

D区23号溝 (第523図)

D区西部に位置し、950・980の範囲にある。ほぼ南北に走向している。規模は幅100cm、深さ42cmを測る。出土遺物はない。



D区21・22・23号溝

1. 暗褐色土 ローム粒含む。
2. 黄褐色土 ローム混土。(29住壁)
3. 暗褐色土 ローム粒、ロームブロック少量含む。(33住フタ土)
4. 暗褐色土 ローム粒少量含む。
5. 暗褐色土 ロームブロック、ローム粒含む。
6. 暗褐色土 ローム粒少量含む。
7. 暗褐色土 ローム粒含む。
8. 暗褐色土 ロームブロック含む。
9. 黒褐色土 As-B軽石多量含む。
10. 黒褐色土 ロームブロック、ローム粒少量含む。(21号溝土)
11. 黄褐色土 ローム粒、ロームブロック多量含む。(21号溝土)
12. 暗褐色土 ローム粒、ロームブロック多量含む。(29住土)
13. 暗褐色土 ローム粒、ロームブロック、焼土ブロック少量含む。(29住土)
14. 暗褐色土 ローム粒、ロームブロック多量含む。
15. 暗褐色土 ローム粒、ロームブロック少量含む。
16. 暗褐色土 ローム粒、ロームブロック多量含む。
17. 褐色土 ローム粒、ロームブロック少量含む。
18. 黒褐色土 ロームブロック少量含む。
19. 暗褐色砂礫 ローム粒、ロームブロック少量含む。
20. 暗褐色粘性土 暗色帯土ブロック、黒褐色砂の混土。
21. 黒褐色砂礫 暗褐色粘性土をブロック状に含む。
22. 暗褐色土 ローム粒、ロームブロック少量含む。
23. 暗褐色土 ローム粒、ロームブロック多量含む。
24. 黄褐色土 ローム粒、ロームブロック多量含む。暗褐色土少量含む。
25. 黄褐色土 ローム粒、ロームブロック多量含む。暗褐色土多量含む。
26. 黄褐色土 ローム粒、ロームブロック多量含む。暗褐色土含む。

第523図 D区21~23号溝

D区24号溝 (第542図)

D区西部に位置し、950・995の範囲にある。ほぼ南北に走向し、規模は幅80～90cm、深さ140～150cmを測る。出土遺物は板碑が出土している。

A-1区1号溝 (第542図・P L155)

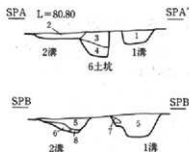
A-1区西部に位置し920・090の範囲にある。ほぼ南北に走向している。規模は幅48cm、深さ28cmを測る。出土遺物は須恵器碗が出土している。

A-1区2号溝 (第524・542図・P L155・209)

A-1区西部に位置し920・090の範囲にある。ほぼ南北に走向している。規模は幅120cm、深さ18cmを測る。出土遺物は須恵器片、土師器甕等が出土している。

A-1区1・2号溝

1. 灰褐色砂質土 黄褐色軽石、1cmの小石含む。
2. 褐色土 黄褐色軽石含む。
3. 暗褐色土 黒褐色粘質土ブロック、明褐色土ブロック含む。
4. 黒褐色土 黄褐色土粒、5cmの小石含む。
5. 淡黒褐色土
6. 明褐色土 砂質土。
7. 明褐色土 粘質土。
8. 黄灰色砂質土



第524図 A-1区1・2号溝

A-1区3号溝 (第525図・P L155)

A-1区南部に位置し、918・082の範囲にある。1号井戸と重複している。新旧関係は3号溝が古い。規模は幅40cm、深さ16cmを測る。出土遺物はない。

A-1区3号溝

1. 黒褐色粘質土。



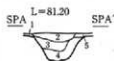
第525図 A-1区3号溝

A-1区4号溝 (第526図・P L156)

A-1区東部に位置し、930・075の範囲にある。ほぼ南北に走向している。規模は幅100cm、深さ28cmを測る。出土遺物はない。

A-1区4号溝

1. 灰黄砂質土
2. 黒褐色土 白色軽石含む。
3. 黒褐色砂質土 黄褐色土粒含む。
4. 黒褐色砂質土 黄褐色土ブロック、灰黄色砂ブロック含む。
5. 黒褐色土 褐色土含む。



第526図 A-1区4号溝


第3章 検出された遺構と遺物

A-1区5号溝 (第527・542図)

A-1区中央部に位置し、927・082の範囲にある。規模は幅80cm、深さ10cmを測る。出土遺物は焙烙片が出土している。

A-1区5号溝

1. 暗黄褐色土。
2. 黒褐色土 白色軽石含む。
3. 淡褐色土



第527図 A-1区5号溝

A-1区6号溝 (第528図・P L 156)

A-1区北部に位置し、935・080の範囲にある。東西方向に走向している。7号溝と重複している。新旧関係は6号溝が古い。規模は幅120cm、深さ38cmを測る。出土遺物はない。

A-1区7号溝 (第528図・P L 156)

A-1区北部に位置し、935・080の範囲にある。東西方向に走向している。6号溝と重複している。新旧関係は7号溝が新しい。規模は幅100cm、深さ39cmを測る。出土遺物はない。

A-1区6・7号溝

1. 暗褐色砂質土 白色軽石、ローム粒含む。
2. 黒褐色土 暗褐色土ブロック、ロームブロック含む。
3. 黒褐色土と淡黄色砂の混土
4. 褐色土 ロームブロック含む。



第528図 A-1区6・7号溝

A-2区8号溝 (第529図・P L 156)

A-2区北東部に位置し、965・085の範囲にある。北西から南東に向かい走向している。規模は幅58cm、深さ20cmを測る。出土遺物はない。

A-2区8号溝

1. 黒褐色土 黄色砂質土ブロック少量含む。
2. 黒褐色土 黄色砂質土ブロック多量含む。



第529図 A-2区8号溝

A-2区9号溝 (第530図・P L 156)

A-2区北部に位置し、955・094の範囲にある。ほぼ南北に走向している。規模は幅60cm、深さ20cmを測る。出土遺物はない。

A-2区9号溝

1. 暗黒色土
2. 黄灰色土
3. 灰黒色土
4. 淡黄色土



第530図 A-2区9号溝

A-2区10号溝 (第531図・P L157)

A-2区北部に位置し、960・098の範囲にある。南北方向に走向している。規模は幅40cm、深さ10cmを測る。出土遺物はない。

土層注記 A-2区10号溝

1. 茶褐色土 白色軽石含む。
2. 茶褐色土 白色軽石含む砂質土。
3. 茶褐色土 白色軽石、黄色砂質土ブロック含む。



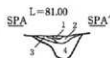
第531図 A-2区10号溝

A-2区11号溝 (第532図・P L157)

A-2区南西部に位置し、945・100の範囲にある。北西から南東に向かいやや膨らんで走向している。規模は幅100cm、深さ60cmを測る。出土遺物はない。

土層注記 A-2区11号溝

1. 黒褐色土 明褐色土粒含む。
2. 灰褐色土 明褐色土粒含む。
3. 茶褐色土 明褐色土粒含む。
4. 茶褐色土 明褐色土粒含む。



第532図 A-2区11号溝

A-2区12号溝 (第533図・P L157)

A-2区北西部に位置し、935・098の範囲にある。ほぼ東西方向に走向している。規模は100~200cm、深さ70~80cmを測る。出土遺物はない。

土層注記 A-2区12号溝

1. 表土
2. 暗褐色土 1~2cmの小石含む。
3. 暗褐色土 1cm程の小石、黄色土粒含む。



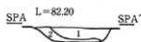
第533図 A-2区12号溝

B-1区1号溝 (第534図)

B-1区西部に位置し、963・978の範囲にある。南東に向かい走向している。B区5号溝につながるものである。規模は幅200cm、深さ40cmを測る。出土遺物はない。

土層注記 B-1区1号溝

1. 黒褐色土 白色軽石含む。
2. 黒褐色土 黄褐色土ブロック多量、白色軽石含む。



第534図 B-1区1号溝

第3章 検出された遺構と遺物

B-1区2号溝 (第535図)

B-1区西部に位置し963・985の範囲にある。南東に向かい走向している。B区の落ち込みにつながるものである。規模は幅120cm、深さ35cmを測る。出土遺物はない。



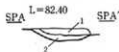
第535図 B-1区2号溝

B-1区2号溝

1. 黒褐色土 白色軽石含む。
2. 暗黒褐色土 白色軽石含む。
3. 黒褐色土 白色軽石、黄褐色土少量含む。
4. 黒褐色土 白色軽石少量、黄褐色土多量含む。

B-1区3号溝 (第536図)

B-1区西部に位置し、963・988の範囲にある。走向は蛇行している。規模は70～150cm、深さ30cmを測る。出土遺物はない。

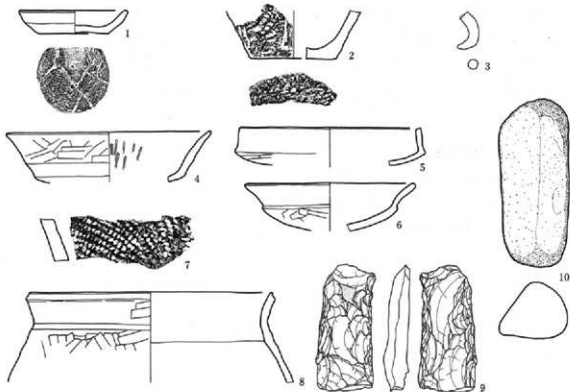


第536図 B-1区3号溝

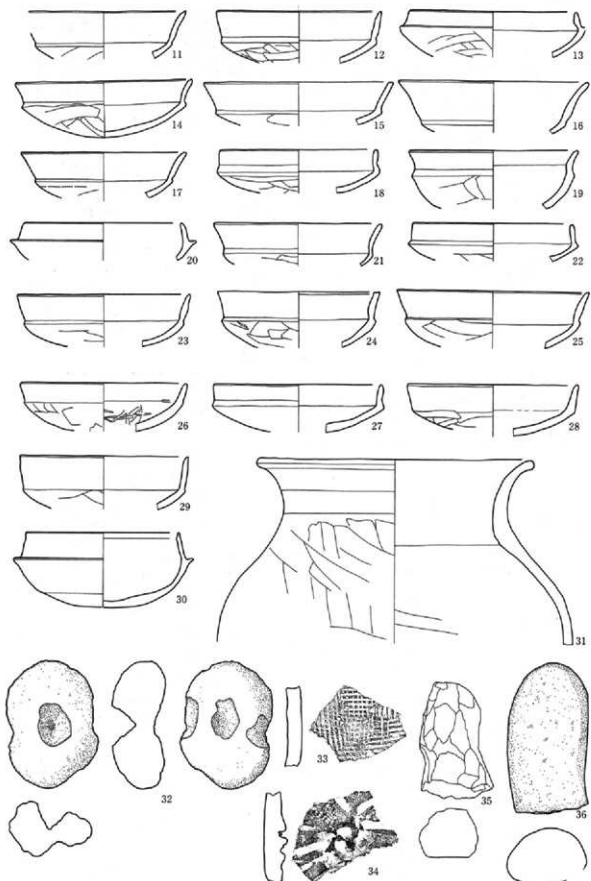
B-1区3号溝

1. 黒褐色土 褐色土ブロック、白色軽石含む。
2. 暗褐色土 褐色土ブロック、ローム粒含む。

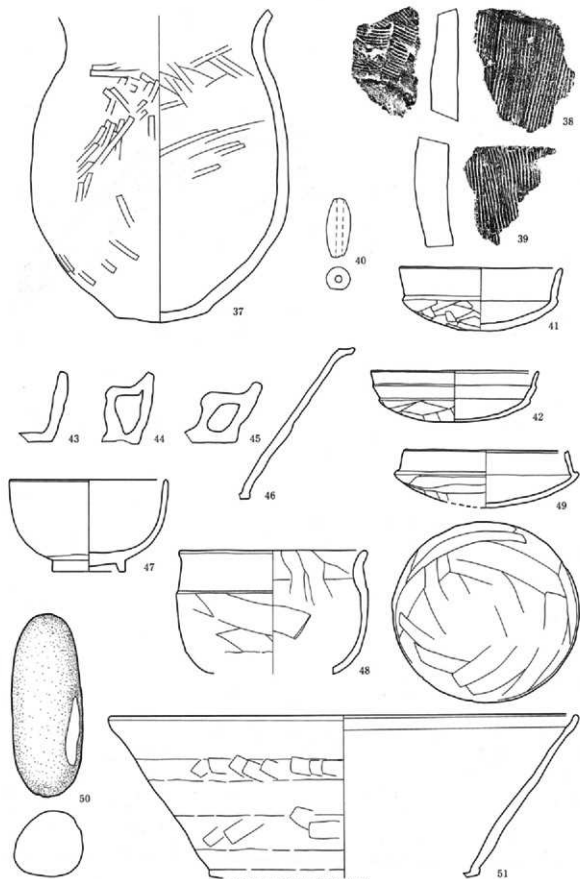
溝出土遺物



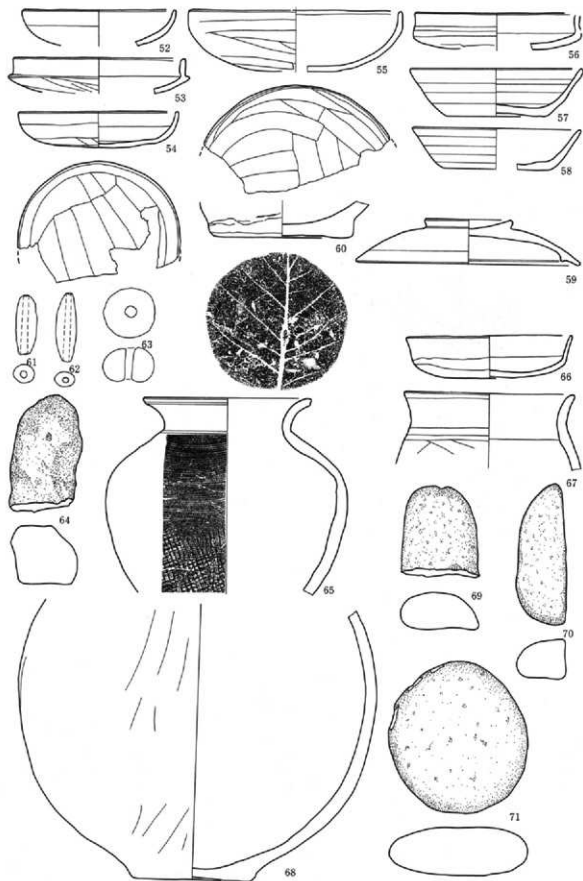
第537図 溝出土遺物 (1)



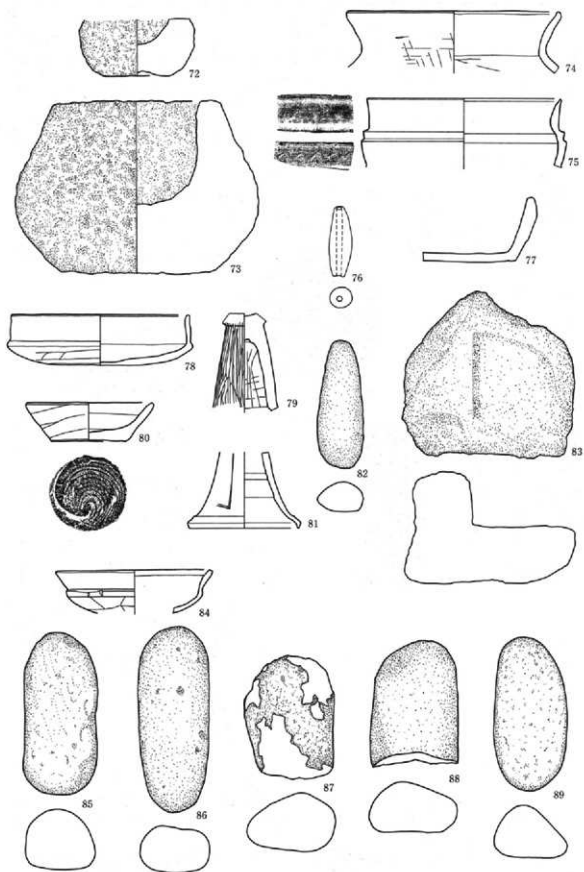
第538图 清出土遺物(2)



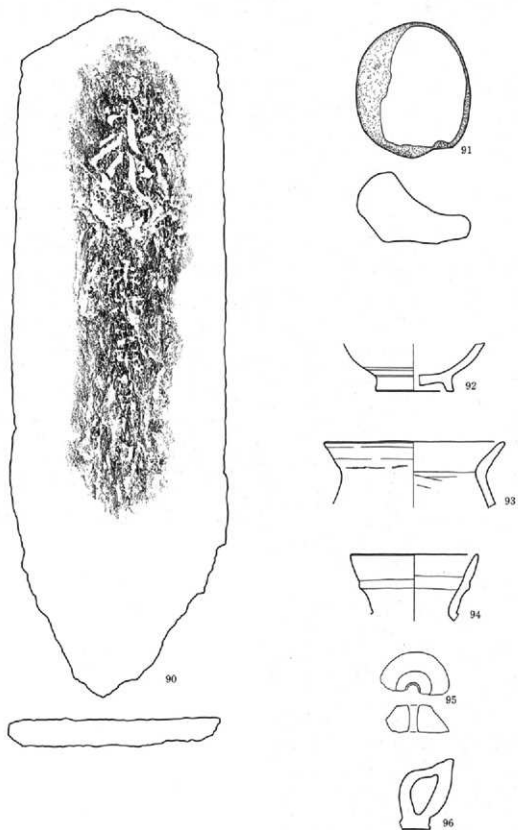
第539図 溝出土遺物(3)



第540図 溝出土遺物(4)



第541図 溝出土遺物(5)



第542图 漢出土遺物(6)

第3章 検出された遺構と遺物

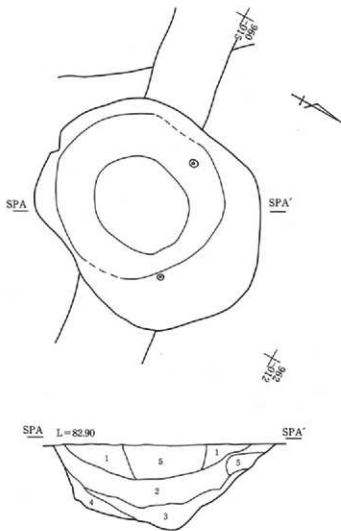
岡屋敷遺跡清出土遺物

番号	器種	口径	底径	器高	色調	出土位置	番号	器種	口径	底径	器高	色調	出土位置
1	土器	8.4	5.4	1.8	7.5YR8/1灰白	A-4	61	土鉢	4.7	1.6	0.5	7.5YR6/6橙	D-14
2	土器鉢		6.8		7.5YR4/2灰褐	A-4	62	土鉢	5.4	1.5	0.4	5YR5/6明赤褐	D-14
3	勾玉	3	0.8		2g	A-4	63	紡錘車	4.1	0.9	2.7	5YR6/6橙	D-14
4	土器器杯	16.2			5YR5/6明赤褐	B-1	64	石	9.2	5.3	4.7	300g	D-14
5	土器器杯	14.3			7.5YR4/3褐	B-1	65	須恵器釜	13.3			N6/0灰	D-14
6	土器器杯	13.5			5YR4/8赤褐	B-1	66	土器器杯	12.9			5YR5/6明赤褐	D-15
7	縄文				10YR7/3にふい黄橙	B-1	67	土器器鉢	13.1			5YR5/6明赤褐	D-15
8	土器器鉢	19.2			7.5YR5/6明褐	B-1	68	土器器鉢		9		10YR6/4にふい黄橙	D-15
9	石器	9.9	4.7	2	100g	B-1	69	石	7	6	2.9	160g	D-15
10	石	13.3	5.6	4.4	500g	B-1	70	石	11.1	4	3	150g	D-15
11	土器器杯	13			5YR5/6明赤褐	B-2	71	石	12.0	10.9	3.7	700g	D-15
12	土器器杯	13			5YR5/6明赤褐	B-2	72	石皿		5		200g	D-16
13	土器器杯	13.1			2.5YR5/6明赤褐	B-2	73	石皿	13	12	13.6	1600g	D-16
14	土器器杯	14			5YR4/6赤褐	B-2	74	土器器鉢	16.8			5YR6/6橙	D-18
15	土器器杯	15			6YR6/6橙	B-2	75	須恵器高杯	15.3			5Y5/1灰	D-20
16	土器器杯	15			2.5YR5/6明赤褐	B-2	76	土鉢	5.6	1.8	0.4	10YR4/2灰黄褐	D-20
17	土器器杯	13			5YR5/6明赤褐	B-2	77	焙烙	36	33	5.1	10YR7/4にふい黄橙	D-20
18	土器器杯	12.5			5YR5/4にふい赤褐	B-2	78	土器器杯	14			4.7YR6/6橙	D-21
19	土器器杯	13.4			5YR6/6橙	B-2	79	土器器高杯				7.5YR5/6明褐	D-21
20	須恵器杯	12.4			N5/灰	B-2	80	土鉢	10	5.8	3.1	7.5YR6/4にふい橙	D-21
21	土器器杯	13.4			7.5YR6/4にふい橙	B-2	81	須恵器高杯		8.5		5Y4/1灰	D-21
22	土器器杯	12.6			7.5YR7/6橙	B-2	82	石	10.2	3.7	2.3	100g	D-21
23	土器器杯	13.7			7.5YR6/6橙	B-2	83	石	12.8	13.5	8.8	700g	D-21
24	土器器杯	12.8			5YR7/6橙	B-2	84	土器器杯	12			7.5YR6/4にふい橙	D-22
25	土器器杯	15			6YR6/6橙	B-2	85	石	12.8	5.8	4.8	520g	D-22
26	土器器杯	13.2			7.5Y2/1黒	B-2	86	石	14.7	5.6	3.7	500g	D-22
27	土器器杯	13.5			7.5YR4/2灰褐	B-2	87	石	9.7	7.1	4.5	410g	D-22
28	須恵器杯	12.2		5.9	N5/灰	B-2	88	石	10.1	6.9	3.9	400g	D-22
29	土器器杯	13.4			5YR5/6明赤褐	B-2	89	石	12.1	5.8	4.2	380g	D-22
30	土器器鉢	13.5		4	10YR4/1褐灰	B-2	90	板磚	54.2	17.2	2.2	4200g	D-24
31	土器器鉢	22			10YR6/3にふい黄橙	B-2	91	石	10.7	8.9	5.5	150g	D-27
32	石	10.2	7.3	4.2	200g	B-2	92	陶器鉢		6		5YR5/4にふい赤褐	A-1-1
33	須恵器鉢	1.1			7.5YR3/1オリーブ黒	B-2	93	土器器鉢	14.2			10YR3/3暗褐	A-1-2
34	縄文	1.2			10YR6/3にふい黄橙	B-2	94	土器器鉢	10			5YR5/6明赤褐	A-1-2
35	石	9.1	5.9	3.8	280g	B-2	95	紡錘車	5.4	1	2.1		A-1-2
36	石	11.9	6.3	4.4	500g	B-2	96	焙烙	28.8			2.5Y3/1黒褐	A-1-5
37	土器器鉢		7.3		7.5YR6/6橙	B-3							
38	埴輪				7.5YR5/8明赤褐	B-5							
39	埴輪				7.5YR5/8明赤褐	B-5							
40	土鉢	4.7	1.9	0.5	7.5YR5/4にふい褐	C-2							
41	土器器杯	12.8		5	5YR6/6橙	C-2							
42	土器器杯	13		4.1	7.5YR4/3褐	D-7							
43	焙烙	19.2	13.6	5.6	2.5Y3/2黒褐	D-8							
44	焙烙	19.5		5.7	10YR1.7/1黒	D-8							
45	焙烙	30	26	4.8	2.5Y3/1黒褐	D-8							
46	鍋	38.2	10.5		5Y2/1黒	D-8							
47	陶器	12.3	5.7	7.2	10YR6/6明黄褐	D-8							
48	土器器鉢	14.4			5YR7/8橙	D-8							
49	土器器鉢	12.3		4.5	10YR3/1黒褐	D-8							
50	石	14.5	5.6	5.1	610g	D-8							
51	鍋	36.6	21.1	12.8	7.5YR2/1黒	D-8							
52	土器器杯	12.1			7.5YR6/6橙	D-14							
53	土器器杯	13.6			10YR4/4褐色	D-14							
54	土器器杯	12.6			7.5YR6/6橙	D-14							
55	土器器杯	17			7.5YR6/6橙	D-14							
56	土器器杯	13			7.5YR5/4にふい褐	D-14							
57	須恵器杯	13.6	8	3.8	10YR6/1褐灰	D-14							
58	須恵器杯	13.2			N7/0灰白	D-14							
59	須恵器蓋鉢	6.8	17.7	3.6	N7/0灰白	D-14							
60	土器器鉢		11		7.5YR6/4にふい橙	D-14							

第4節 井戸

A区1号井戸 (第543図・P.L131)

A区南部に位置し、960・013の範囲にある。他の遺構との関係は23号住居跡、4号溝と重複する。新旧関係は1号井戸が新しい。規模は246×210cm、深さ90cmを測る。出土遺物はない。



A区1号井戸

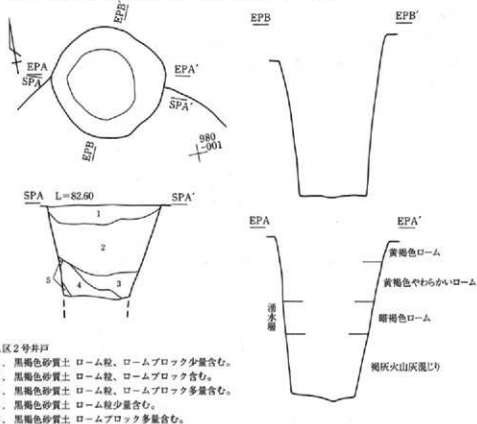
1. 黒褐色土 白色バミス多量含む。
2. 鈍暗褐色土 ローム粒、ロームブロック少量含む。
3. 暗褐色土 ローム粒、ロームブロック少量含む。
4. 黄褐色土 ローム粒多量含む。
5. 黒褐色砂質土 白色バミス多量含む。

第543図 A区1号井戸

第3章 検出された遺構と遺物

A区2号井戸 (第544図・P.L131)

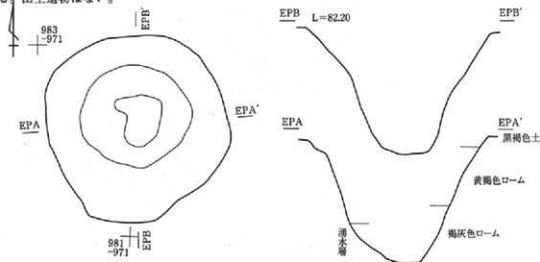
A区北東部に位置し、980・001の範囲にある。他の遺構との関係は2号住居跡と重複する。新旧関係は2号井戸が新しい。規模は122×116cm、深さ172cmを測る。出土遺物はない。



第544図 A区2号井戸

B区1号井戸 (第545図)

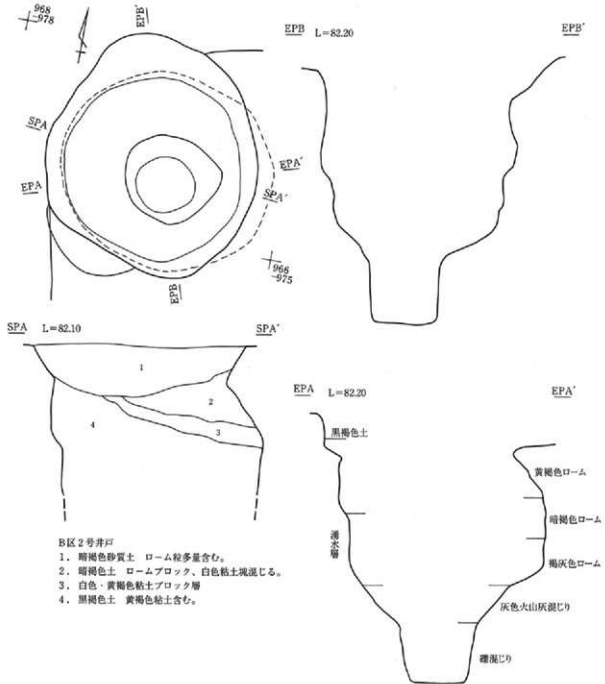
B区北西部に位置し、983・971の範囲にある。他の遺構との重複はない。規模は197×194cm、深さ132cmを測る。出土遺物はない。



第545図 B区1号井戸

B区2号井戸 (第546図・P L131)

B区南西部に位置し、968・975の範囲にある。他の遺構との関係は1号住居跡、50号土坑と重複する。新旧関係は2号井戸が新しい。規模は260×225cm、深さ272cmを測る。出土遺物はない。

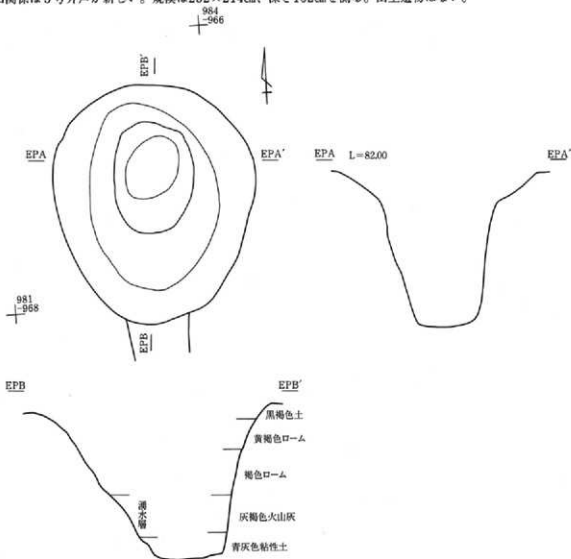


第546図 B区2号井戸

第3章 検出された遺構と遺物

B区3号井戸 (第547図・P L131)

B区北部に位置し、983・968の範囲にある。他の遺構との関係は南北に走る溝状のくぼみと重複する。新旧関係は3号井戸が新しい。規模は252×214cm、深さ162cmを測る。出土遺物はない。



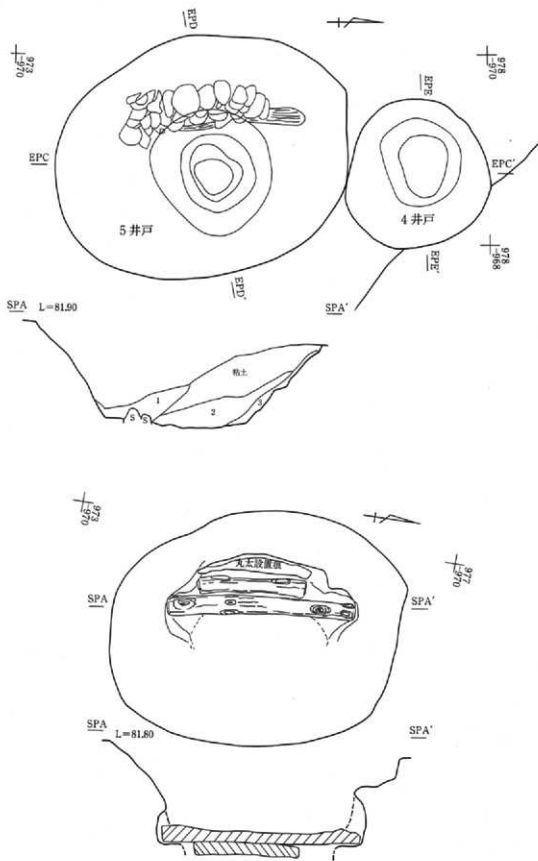
第547図 B区3号井戸

B区4号井戸 (第548・550図)

B区中央部に位置し、978・968の範囲にある。他の遺構との重複はない。南に5号井戸が接している。規模は155×148cm、深さ262cmを測る。出土遺物はない。

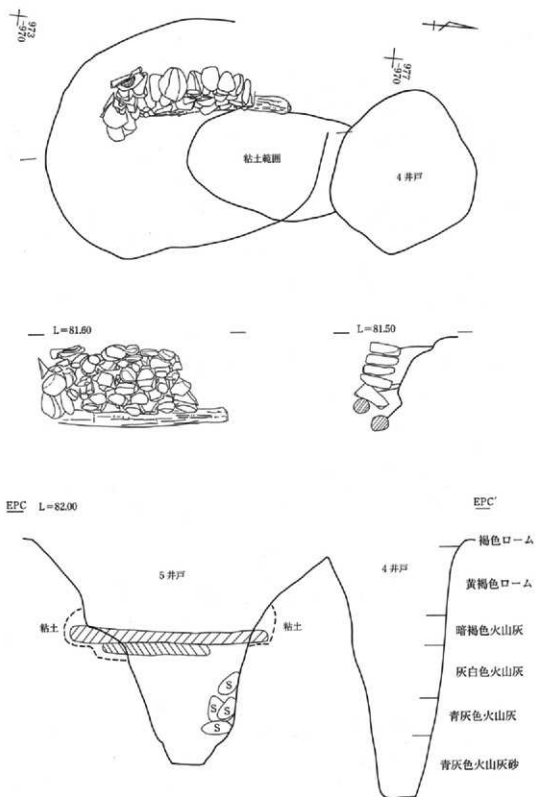
B区5号井戸 (第548～550・577・578図・P L131・132・210)

B区中央部に位置し、978・968の範囲にある。他の遺構との重複はない。すぐ北に4号井戸が接している。井戸の周辺には粘土が崩落し、その下に石組みが確認された。石組みの下にはさらに丸太で補強されていた。粘土と井戸の関係は不明である。規模は327×252cm、深さ227cmを測る。出土遺物は石臼、焙烙、土器、板碑等が出土している。

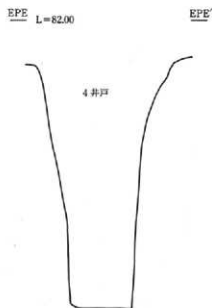
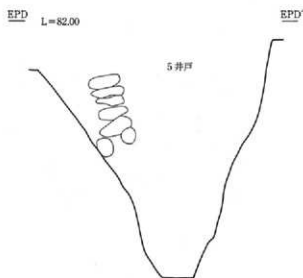


第548図 B区4・5号井戸(1)

第3章 検出された遺構と遺物



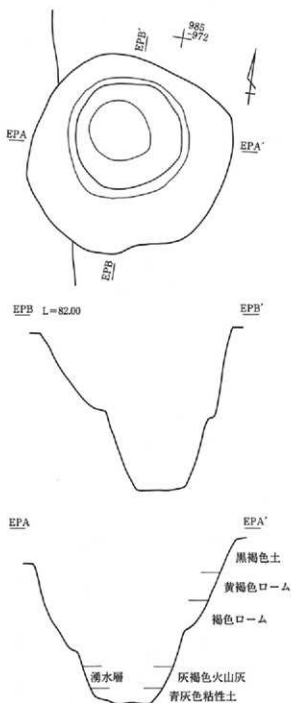
第549図 B区4・5号井戸(2)



第550図 B区4・5号井戸(3)

B区7号井戸 (第551図・P L133)

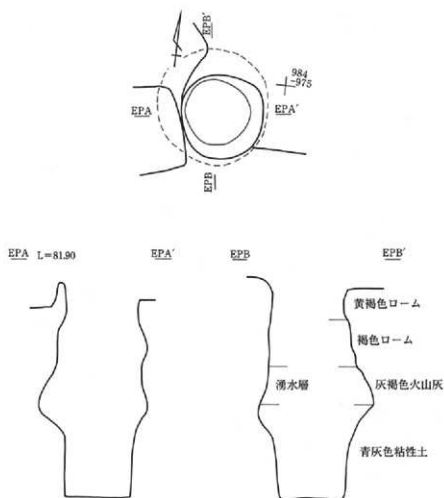
B区北部に位置し、985・972の範囲にある。他の遺構との関係は5号溝と重複する。新旧関係は7号井戸が新しい。規模は225×204cm、深さ160cmを測る。出土遺物はない。



第551図 B区7号井戸

B区8号井戸 (第552図・P L133)

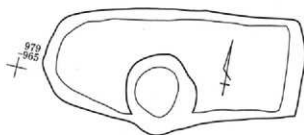
B区北部に位置し、984・975の範囲にある。他の遺構との関係は5号溝と重複する。新旧関係は8号井戸が新しい。規模は径85cm、深さ220cmを測る。出土遺物はない。



第552図 B区8号井戸

B区10号井戸 (第553図・P.L.133)

B区北部に位置し、979・965の範囲にある。他の遺構との重複はない。規模は84×76cmを測る。出土遺物はない。

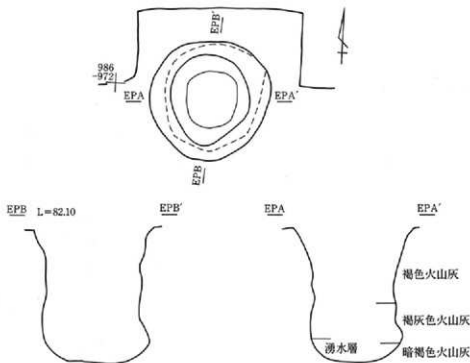


第553図 B区10号井戸

第3章 検出された遺構と遺物

B区9号井戸 (第554図・P L133)

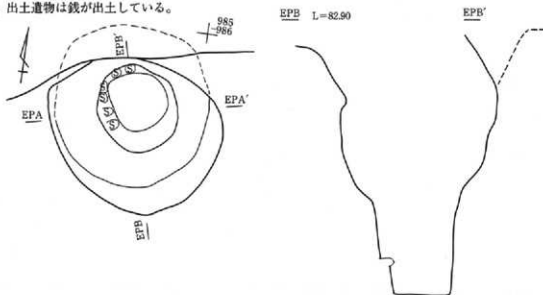
B区北部に位置し、986・972の範囲にある。他の遺構との重複はない。規模は径125cm、深さ142cmを測る。出土遺物はない。



第554図 B区9号井戸

B区11号井戸 (第555・556・557図・P L133・210)

B区北西部に位置し、985・986の範囲にある。他の遺構との重複はない。規模は170×165cm、深さ274cmを測る。出土遺物は銭が出土している。



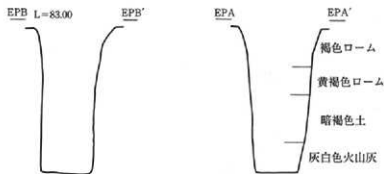
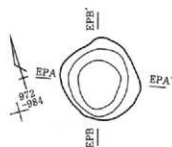
第555図 B区11号井戸 (1)



第556図 B区11号井戸 (2)

B区12号井戸 (第557図)

B区北西部に位置し、984・972の範囲にある。他の遺構との重複はない。規模は径87cm、深さ153cmを測る。出土遺物はない。

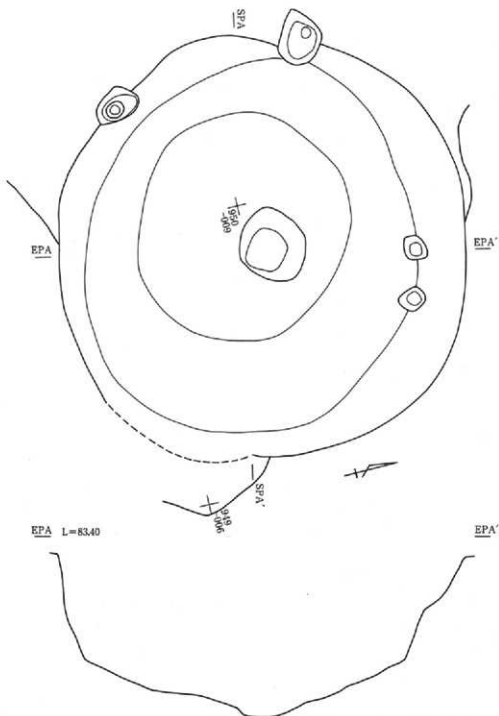


第557図 B区12号井戸

第3章 検出された遺構と遺物

C区1号井戸 (第558・559図)

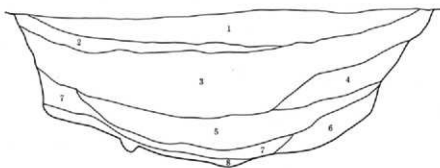
C区北東部に位置し、949・006の範囲にある。他の遺構との関係は37号住居跡と重複する。新旧関係は1号井戸が新しい。規模は径440cm、深さ171cmを測る。出土遺物はない。



第558図 C区1号井戸 (1)

SPA L=83.40

SPA'



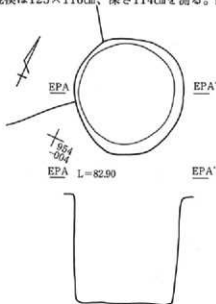
C区1号井戸

1. 暗褐色土 ローム粒、ロームブロック少量含む。
2. 暗褐色土 ローム粒多量含む。
3. 褐色土 ローム粒、ロームブロック多量含む。
4. 明暗褐色土 ローム粒多量含む。
5. 暗褐色土 ロームブロック少量含む。
6. 暗褐色土
7. 暗褐色土 ロームブロック含む。
8. 黒褐色土 黒色粘質土。

第559図 C区1号井戸(2)

C区2号井戸 (第560図)

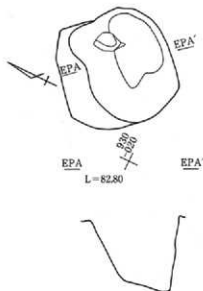
C区北東部に位置し、954・007の範囲にある。他の遺構との関係は17・18号住居跡と重複する。新旧関係は2号井戸が新しい。規模は123×116cm、深さ114cmを測る。出土遺物はない。



第560図 C区2号井戸

C区4号井戸 (第561・578図)

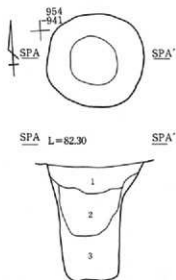
C区南西部に位置し、930・020にある。他の遺構との関係は48号土坑と重複する。新旧関係は4号井戸が新しい。規模は122×96cm、深さ76cmを測る。出土遺物は石が出土している。



第561図 C区4号井戸

D区2号井戸 (第562図・P L133)

D区中央部に位置し、954・941の範囲にある。他の遺構との関係は6号溝と重複する。新旧関係は2号井戸が新しい。規模は径104cm、深さ118cmを測る。出土遺物はない。



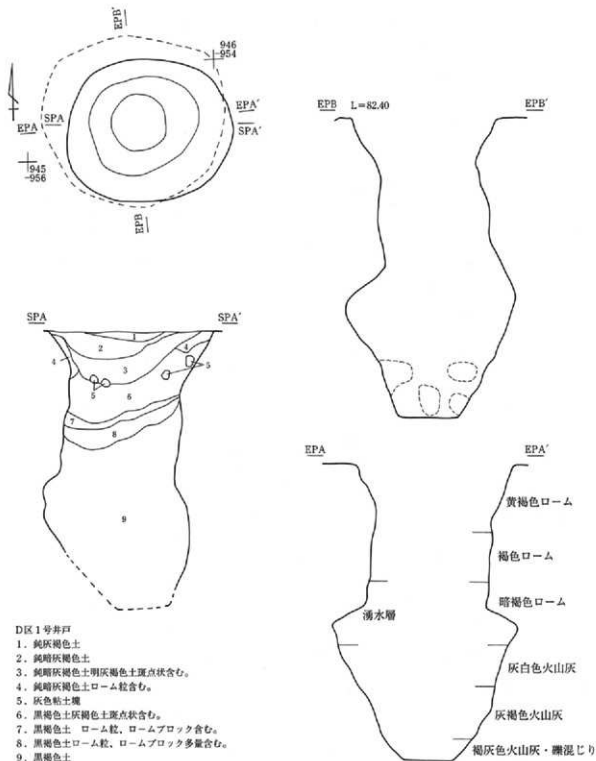
D区2号井戸

1. 黒色土 ローム粒少量含む。
2. 黒色土
3. 黒色土 ローム粒多量含む。

第562図 D区2号井戸

D区1号井戸 (第563・578図・P.L133)

D区南部に位置し、946・954の範囲にある。他の遺構との重複はない。規模は202×183cm、深さ294cmを測る。出土遺物はない。

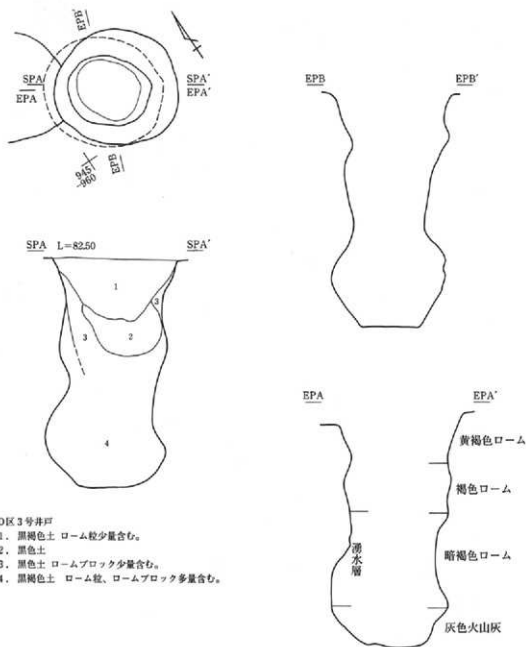


第563図 D区1号井戸

第3章 検出された遺構と遺物

D区3号井戸 (第564図・P.L133)

D区西部に位置し、945・960の範囲にある。他の遺構との関係は10号土坑と重複する。新旧関係は10号土坑が新しい。規模は142×122cm、深さ242cmを測る。出土遺物はない。



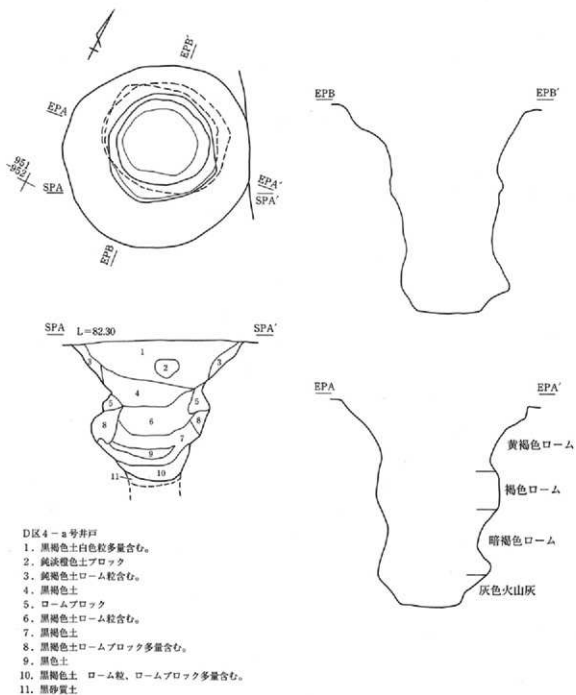
D区3号井戸

1. 黒褐色土 ローム粒少量含む。
2. 黒色土
3. 黒色土 ロームブロック少量含む。
4. 黒褐色土 ローム粒、ロームブロック多量含む。

第564図 D区3号井戸

D区4号-a井戸 (第565図・P L134)

D区中央部に位置し、951・950の範囲にある。他の遺構との関係は12号溝と重複する。新旧関係は4号井戸が新しい。規模は200×190cm、深さ215cmを測る。出土遺物はない。

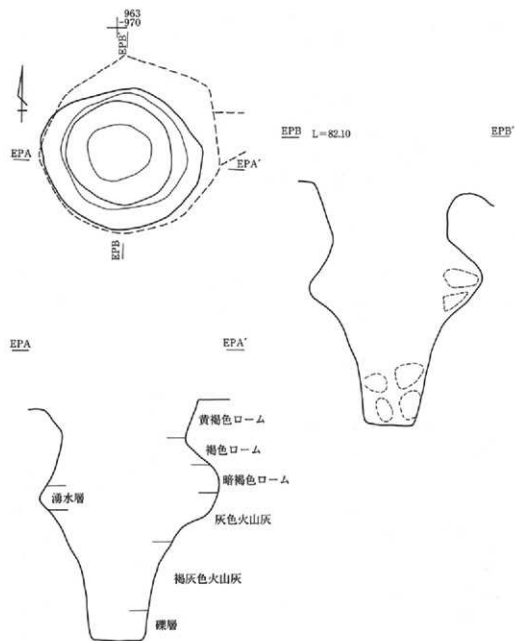


第565図 D区4号井戸

第3章 検出された遺構と遺物

D区4-b号井戸 (第566図)

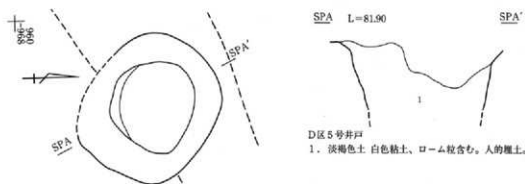
D区北西部に位置し、963・970の範囲にある。他の遺構との重複はない。規模は170×150cm、深さ250cmを測る。出土遺物はない。



第566図 D区4-b号井戸

D区5号井戸 (第567・578図・P L134)

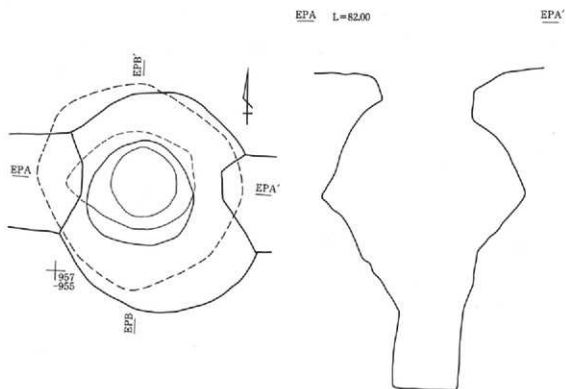
D区北部に位置し、957・966の範囲にある。他の遺構との関係は7号溝と重複する。新旧関係は8号井戸が新しい。規模は154×134cmを測る。出土遺物は土師器杯が出土している。



第567図 D区5号井戸

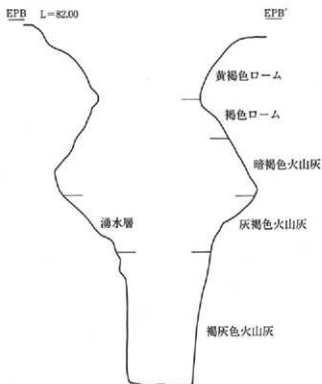
D区6号井戸 (第568・569図)

D区北部に位置し、959・935の範囲にある。他の遺構との関係は16号溝と重複する。新旧関係は6号井戸が新しい。規模は径230cm、深さ372cmを測る。出土遺物はない。



第568図 D区6号井戸(1)

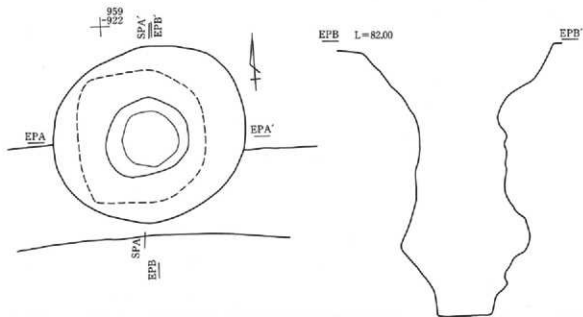
第3章 検出された遺構と遺物



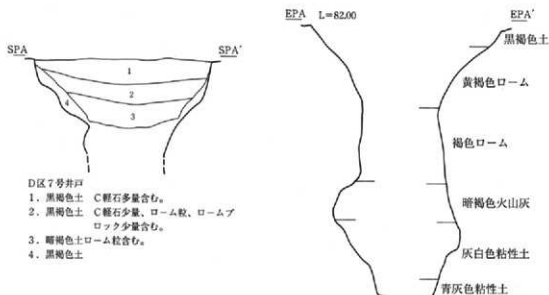
第569図 D区6号井戸(2)

D区7号井戸(第570・571・578図・P L134)

D区東部に位置し、959・922の範囲にある。他の遺構との関係は16号溝と重複する。新旧関係は7号井戸が新しい。規模は210×195cm、深さ282cmを測る。出土遺物は打製石斧が出土している。



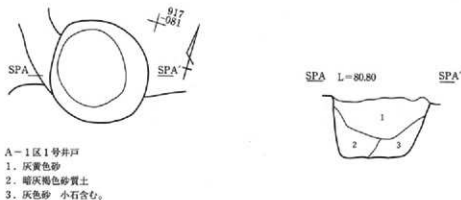
第570図 D区7号井戸(1)



第571図 D区7号井戸(2)

A-1区1号井戸(第572図・P L157)

A-1区南東部に位置し、917・081の範囲にある。他の遺構との関係は3号溝と重複する。新旧関係は1号井戸が新しい。規模は108×101cm、深さ61cmを測る。出土遺物はない。

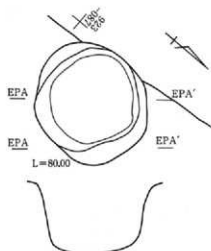


第572図 A-1区1号井戸

第3章 検出された遺構と遺物

A-1区2号井戸 (第573図)

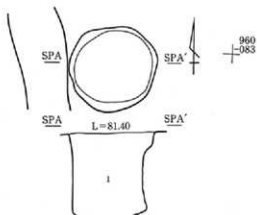
A-1区中央部に位置し、923・087の範囲にある。他の遺構との関係は1号溝と重複する。新旧関係は2号井戸が新しい。規模は128×120cm、深さ73cmを測る。出土遺物はない。



第573図 A-1区2号井戸

A-2区3号井戸 (第574図・P L157)

A-2区北東部に位置し、960・083の範囲にある。他の遺構との重複はない。規模は径92cm、深さ90cmを測る。出土遺物はない。



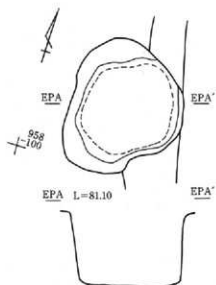
第574図 A-2区3号井戸

A-2区3号井戸

1. 黒褐色土層 暗黒色土ブロック、明黄色砂質土ブロック、淡黄色砂質土ブロック含む。

A-2区4号井戸 (第575図)

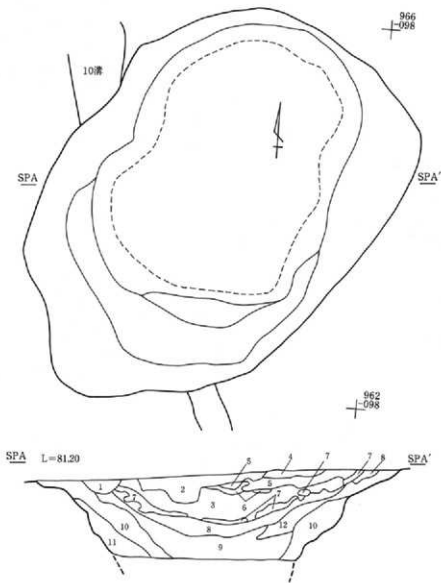
A-2区中央部に位置し、958・100の範囲にある。他の遺構との関係は10号溝と重複する。新旧関係は4号井戸が新しい。規模は140×130cm、深さ77cmを測る。出土遺物はない。



第575図 A-2区4号井戸

A-2区5号井戸 (第576・578図・P.L158)

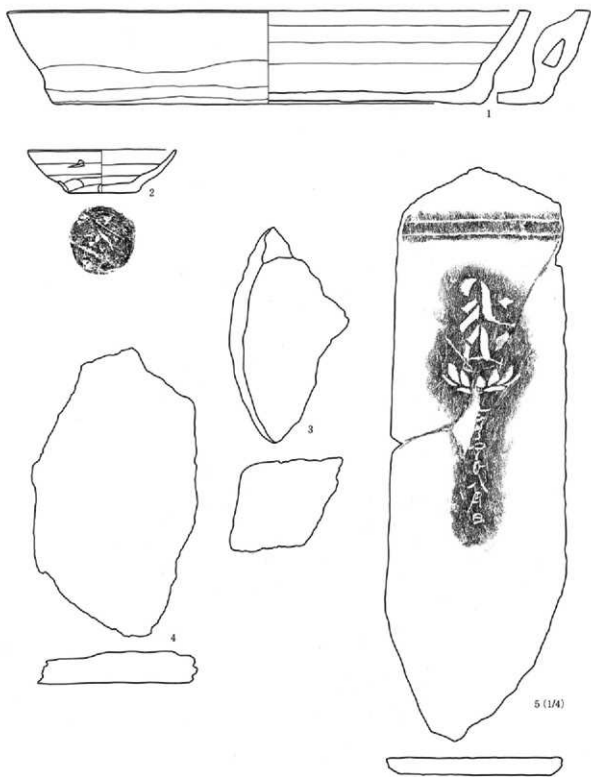
A-2区北部に位置し、962・098の範囲にある。他の遺構との関係は10号溝と重複する。新旧関係は5号井戸が新しい。規模は460×308cm、深さ95cmを測る。出土遺物は須恵器碗、石等が出土している。



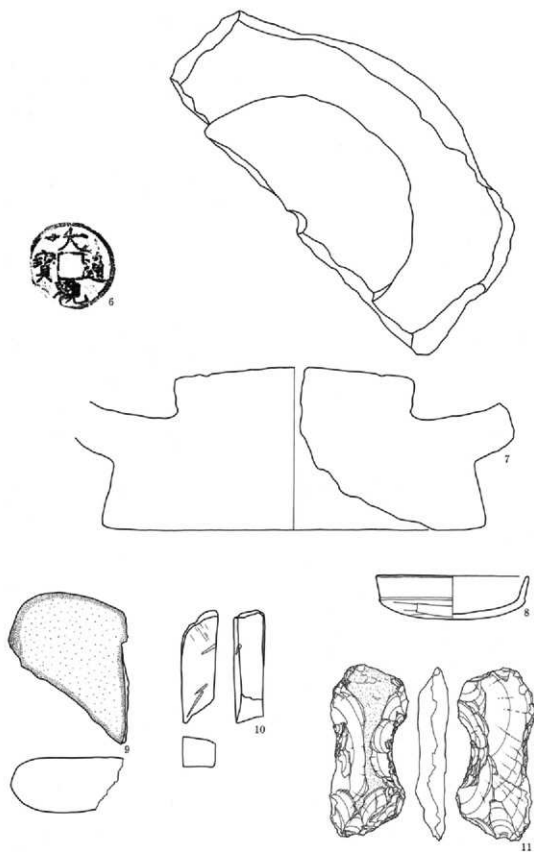
A-2区5号井戸

1. 茶褐色土 黄色砂粒含む。
2. 茶褐色土砂粒含む。
3. 砂層
4. 砂と暗褐色土の混土
5. 砂と黒褐色土の混土
6. 青灰色砂質土砂含む。船川テフラか？
7. 紫灰色砂質土B軽石に伴う灰。
8. 浅間B軽石
9. 暗褐色粘質土
10. 黒褐色粘質土黒色粘質土含む。
11. 明暗褐色土黄色砂ブロック含む。
12. 暗褐色砂質土

第576図 A-2区5号井戸

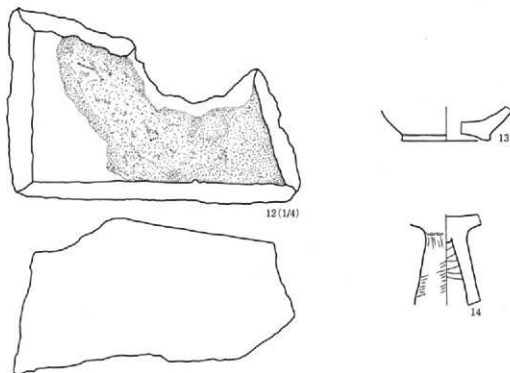


第577図 井戸出土遺物（1）



第578図 井戸出土遺物(2)

第3章 検出された遺構と遺物



第579図 井戸出土遺物(3)

岡屋敷遺跡井戸一覧表

遺構名	規模×cm	深さcm
A区1号井戸	246×210	90
A区2号井戸	122×116	172
B区1号井戸	197×194	132
B区2号井戸	260×225	272
B区3号井戸	252×214	162
B区4号井戸	155×148	262
B区5号井戸	327×252	227
B区7号井戸	225×204	160
B区8号井戸	径85	220
B区9号井戸	径125	142
B区10号井戸	84×76	
B区11号井戸	170×165	274
B区12号井戸	径87	153
C区1号井戸	径440	171
C区2号井戸	123×116	114
C区4号井戸	122×96	76
D区1号井戸	202×183	294
D区2号井戸	径104	118
D区3号井戸	142×122	242
D区4号井戸	200×190	215
D区4-b号井戸	170×150	250
D区5号井戸	154×134	
D区6号井戸	径230	372
D区7号井戸	210×195	282
A-1区1号井戸	108×101	61
A-1区2号井戸	128×120	73
A-2区3号井戸	径92	90
A-2区4号井戸	140×130	77
A-2区5号井戸	460×308	95

岡屋敷遺跡土坑墓出土遺物

番号	器種	口径	底径	器高	色調	出土位置
1	埴埴	41.2	33.8	7.3	10YR3/1黒褐	B-5
2	土師器杯	11.7	6	3.4	2.5Y7/2灰黄	B-5
3	石臼	17	9.3	7.4	800g	B-5
4	板碑	22.8	13.1	2.5	1020g	B-5
5	板碑	66.1	19.2	1.9	4200g	B-5
6	鉄					B-11
7	石臼	30.2	12.8		6400g	B-5
8	土師器杯	11.8	3.4		5YR7/6橙	D-5
9	石	11.9	9.5	4.4	450g	C-4
10	磁石	8.9	2.9	2.4	90g	D-1
11	打碁	13.7	6.1	2.4	200g	D-7
12	石	19.5	30	16	6000g	D-7
13	須恵器碗		7		2.5Y6/1黄灰	A-2-5
14	土師器高杯				7.5YR7/4C・R・橙	A-2-6

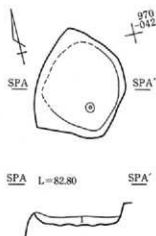
第5節 土坑墓

A区1号土坑墓 (第580・603図・P L134・211)

A区北西部に位置し、970・042の範囲にある。他の遺構との関係は21・30号住居跡と重複する。新旧関係は1号土坑墓が新しい。規模は径100cm、深さ10cmを測る。出土遺物は土器が出土している。

A区1号土坑墓

1. 黄褐色土 ローム粒多量、ロームブロック、炭化物粒少量含む。



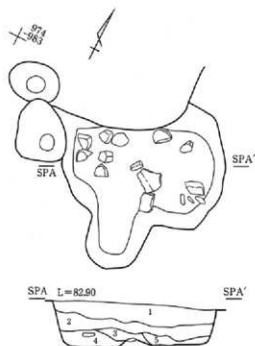
第580図 A区1号土坑墓

B区12号土坑墓 (第581・603～605図・P L211)

B区北西部に位置し、972・982の範囲にある。他の遺構との関係は2号堅穴遺構と重複する。新旧関係は12号土坑墓が古い。規模は172×100cm、深さ48cmを測る。出土遺物は銭の他、石が多数出土している。

B区12号土坑墓

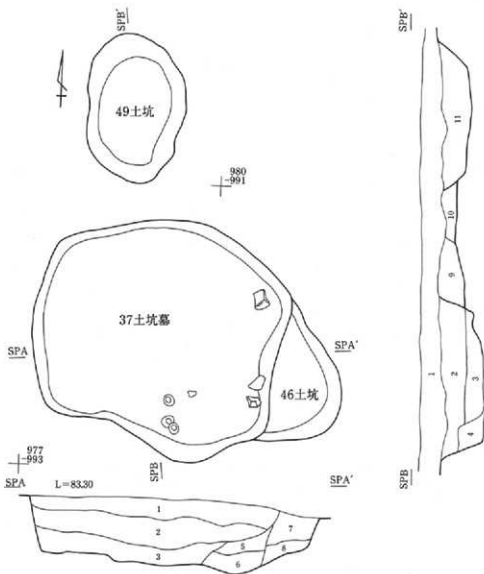
1. 暗褐色土 ローム粒、ロームブロック、白色パミス少量含む。
2. 暗褐色土 ローム粒、ロームブロック少量含む。
3. 暗褐色土 ローム粒、ロームブロック、焼土粒、灰、炭化物粒少量含む。
4. 暗褐色土 ローム粒、ロームブロック多量含む。
5. 暗褐色土 ロームブロック少量含む。



第581図 B区12号土坑墓

B区37号土坑墓 (第582・605図・P L134)

B区北西に位置し、977・991の範囲にある。他の遺構との関係は46号土坑と重複する。新旧関係は37号土坑墓が新しい。規模は262×252cm、深さ68cmを測る。出土遺物は石が複数出土している。



B区37号土坑墓

1. 黒褐色土 C軽石、ローム粒含む。
2. 黒褐色土 ローム粒、C軽石少量含む。
3. 黒褐色土 ローム粒含む。
4. 暗褐色土 ローム粒含む。
5. 暗褐色土 ローム粒、ロームブロック含む。
6. 暗褐色土 ローム粒多量含む。
7. 暗褐色土 C軽石、ローム粒、ロームブロック含む。
8. 暗褐色土 ローム粒含む。
9. 黄褐色土 ローム主体土。
10. 暗褐色土 ロームブロック含む。
11. 暗褐色土 ロームブロック、ローム粒含む。

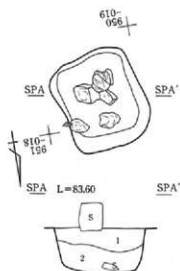
第582図 B区37号土坑墓

C区1号土坑墓 (第583図・P L134)

C区北西部に位置し、950・019の範囲にある。他の遺構との関係は13号住居跡と重複する。新旧関係は1号土坑墓が新しい。規模は104×84cm、深さ48cmを測る。出土遺物はない。

C区1号土坑墓

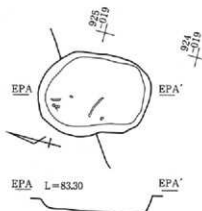
1. 暗褐色土 ロームブロック少量含む。
2. 暗褐色土 ローム粒多量含む。黒色砂粒含む。



第583図 C区1号土坑墓

C区2号土坑墓 (第584・606図・P L211)

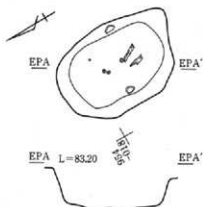
C区北西部に位置し、952・019の範囲にある。他の遺構との関係は13号住居跡と重複する。新旧関係は2号土坑墓が新しい。規模は118×88cm、深さ32cmを測る。出土遺物は銭が出土している。



第584図 C区2号土坑墓

C区3号土坑墓 (第585図)

C区北西部に位置し、954・018の範囲にある。他の遺構との関係は13号住居跡と重複する。新旧関係は3号土坑墓が新しい。規模は128×94cm、深さ36cmを測る。出土遺物はない。



第585図 C区3号土坑墓

第3章 検出された遺構と遺物

C区4号土坑墓 (第586・606図・P L134・211)

C区北西部に位置し、951・026の範囲にある。他の遺構との関係は50号住居跡と重複する。新旧関係は4号土坑墓が新しい。規模は110×82cm、深さ42cmを測る。出土遺物は土器が2点、銭が出土している。

C区4号土坑墓

1. 暗褐色土 ローム粒、ロームブロック少量含む。



第586図 C区4号土坑墓

C区5号土坑墓 (第587図)

C区北西部に位置し、951・024の範囲にある。他の遺構との関係は70号土坑と重複する。新旧関係は5号土坑墓が新しい。規模は126×82cm、深さ76cmを測る。出土遺物はない。

C区5号土坑墓

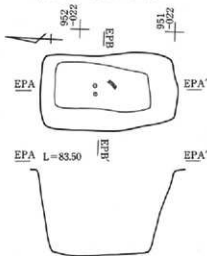
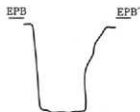
1. 暗褐色土 ローム粒少量含む。
2. 暗褐色土 ロームブロック少量含む。
3. 鈍暗褐色土



第587図 C区5号土坑墓

C区6号土坑墓 (第588・607・P L211)

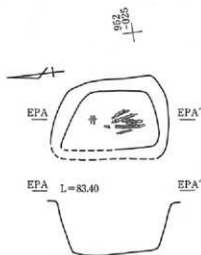
C区北西部に位置し、951・022の範囲にある。他の遺構との重複はない。規模は148×80cm、深さ90cmを測る。出土遺物は銭が出土している。



第588図 C区6号土坑墓

C区7号土坑墓 (第589図)

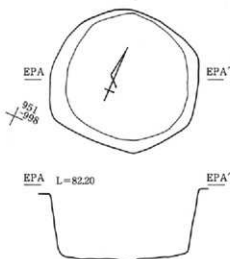
C区北西部に位置し、952・025の範囲にある。他の遺構との関係は50号住居跡と重複する。新旧関係は7号土坑墓が新しい。規模は120×84cm、深さ57cmを測る。出土遺物は銭が出土している。



第589図 C区7号土坑墓

D区1号土坑墓 (第590図・P L134・135)


D区北西部に位置し、951・998の範囲にある。他の遺構との関係は61号住居跡と重複する。新旧関係は1号土坑墓が新しい。規模は径155cm、深さ76cmを測る。出土遺物はない。



第590図 D区1号土坑墓

D区2号土坑墓 (第591図・P L135・212)

D区南西部に位置し、931・988の範囲にある。他の遺構との関係は17号住居跡と重複する。新旧関係は2号土坑墓が新しい。規模は220×78cmを測る。出土遺物は灰釉陶器、白が出土している。



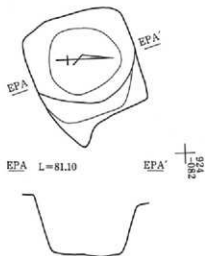
第591図 D区2号土坑墓

第3章 検出された遺構と遺物

A-1区1号土坑墓 (第592・608図・P L212)

A-1区中央部に位置し、922・083の範囲にある。他の遺構との重複はない。規模は116×112cm、深さ56cmを測る。出土遺物は銭が出土している。

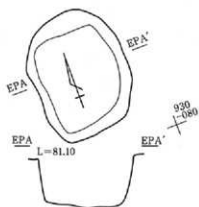
第592図 A-1区1号土坑墓



A-1区2号土坑墓 (第593・608図・P L212)

A-1区に位置し、931・082の範囲にある。他の遺構との重複はない。規模は130×100cm、深さ54cmを測る。出土遺物は銭が出土している。

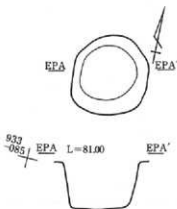
第593図 A-1区2号土坑墓



A-1区3号土坑墓 (第594・608図・P L212)

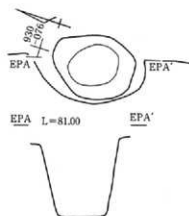
A-1区に位置し、935・084の範囲にある。他の遺構との重複はない。規模は径84cm、深さ50cmを測る。出土遺物は土器が2点、銭が出土している。

第594図 A-1区3号土坑墓



A-1区4号土坑墓 (第595・609図)

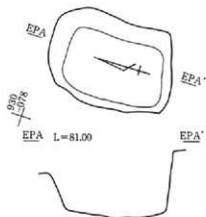
A-1区東部に位置し、930・077の範囲にある。他の遺構との関係は4号溝と重複する。新旧関係は4号土坑墓が新しい。規模は86×68cm、深さ80cmを測る。出土遺物は銭が出土している。



第595図 A-1区4号土坑墓

A-1区5号土坑墓 (第596・609図・P L213)

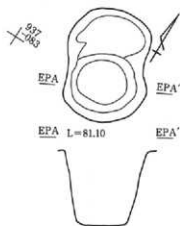
A-1区東部に位置し、929・078の範囲にある。他の遺構との重複はない。規模は132×96cm、深さ64cmを測る。出土遺物は銭が出土している。



第596図 A-1区5号土坑墓

A-1区6号土坑墓 (第597図)

A-1区北東部に位置し、937・082の範囲にある。他の遺構との重複はない。規模は120×80cm、深さ78cmを測る。出土遺物はない。

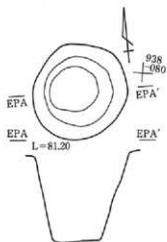


第597図 A-1区6号土坑墓

第3章 検出された遺構と遺物

A-1区7号土坑墓 (第598図)

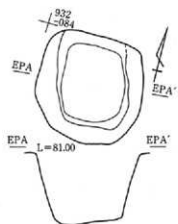
A-1区北東部に位置し、938・080の範囲にある。他の遺構との重複はない。規模は径100cm、深さ90cmを測る。出土遺物はない。



第598図 A-1区7号土坑墓

A-1区8号土坑墓 (第599図)

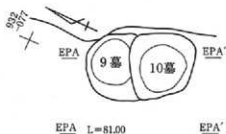
A-1区北部に位置し、932・084の範囲にある。他の遺構との重複はない。規模は114×112cm、深さ74cmを測る。出土遺物は銭が出土している。



第599図 A-1区8号土坑墓

A-1区9号土坑墓 (第600・609図)

A-1区東部に位置し、930・067の範囲にある。他の遺構との関係は10号土坑墓と重複する。新旧関係は10号土坑墓が新しい。規模は70×46cm、深さ68cmを測る。出土遺物は石が出土している。



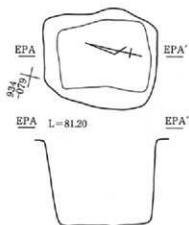
A-1区10号土坑墓 (第600・609図・P L213)

A-1区東部に位置し、930・067の範囲にある。他の遺構との関係は9号土坑墓と重複する。新旧関係は10号土坑墓が新しい。規模は径68cm、深さ84cmを測る。出土遺物は銭が出土している。

第600図 A-1区9・10号土坑墓

A-1区11号土坑墓 (第601・609図・P L 213)

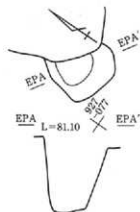
A-1区北東部に位置し、934・079の範囲にある。他の遺構との重複はない。規模は120×102cm、深さ90cmを測る。出土遺物は土器が1点、銭が出土している。



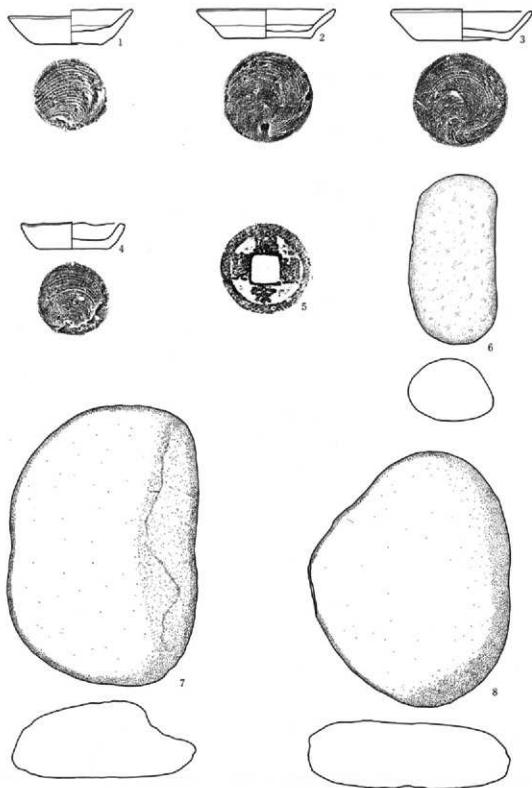
第601図 A-1区11号土坑墓

A-1区12号土坑墓 (第602図)

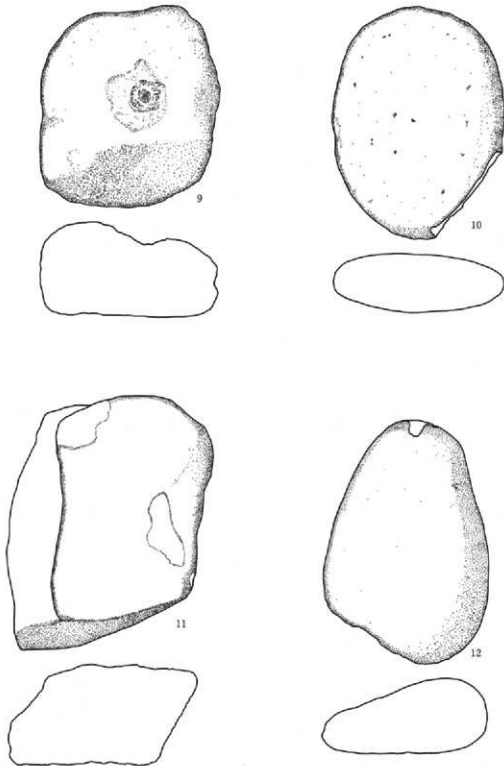
A-1区東部に位置し、927・077の範囲にある。他の遺構との重複はないが、落ち込みにより一部壊されている。規模は68×42cm、深さ76cmを測る。出土遺物はない。




第602図 A-1区12号土坑墓



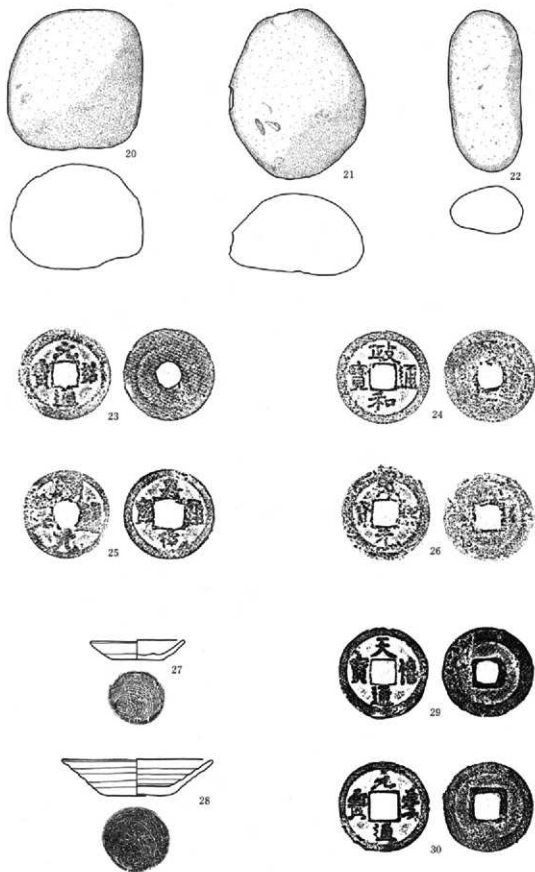
第603図 土坑墓出土遺物（1）



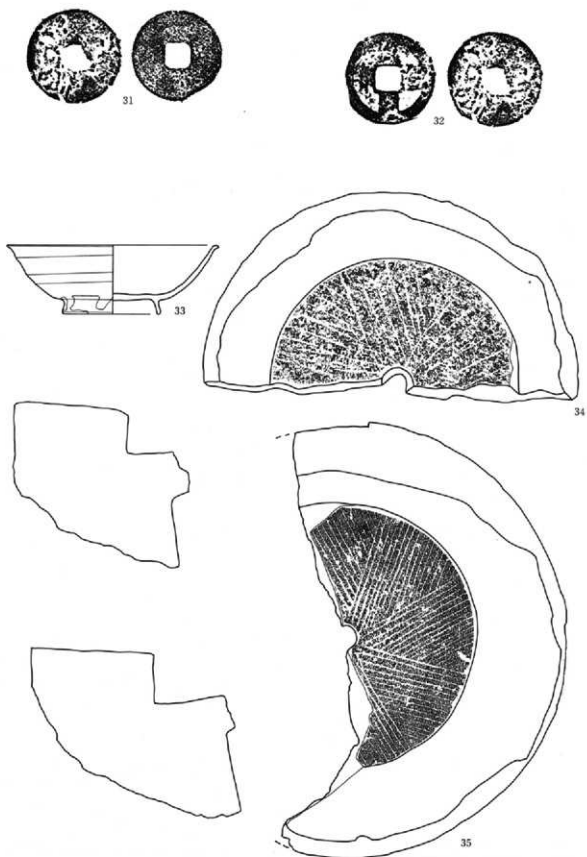
第604圖 土坑墓出土遺物(2)



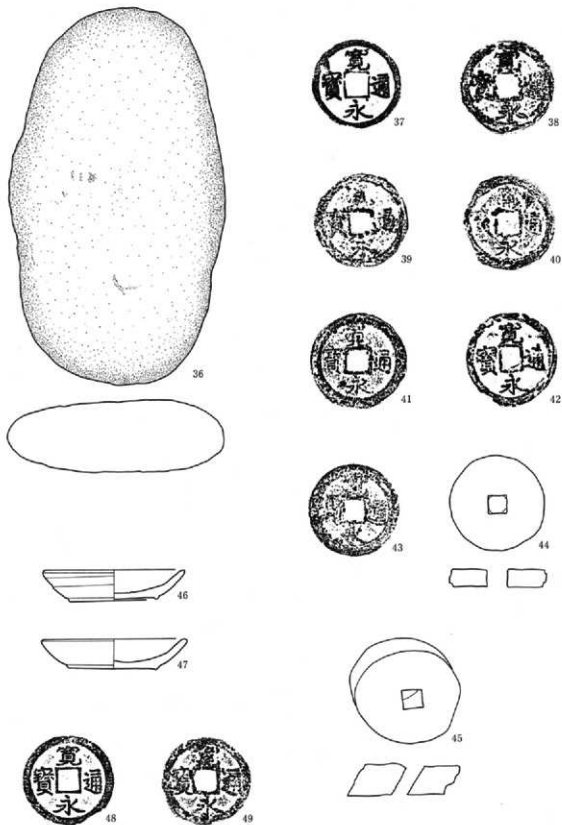
第605図 土坑墓出土遺物(3)



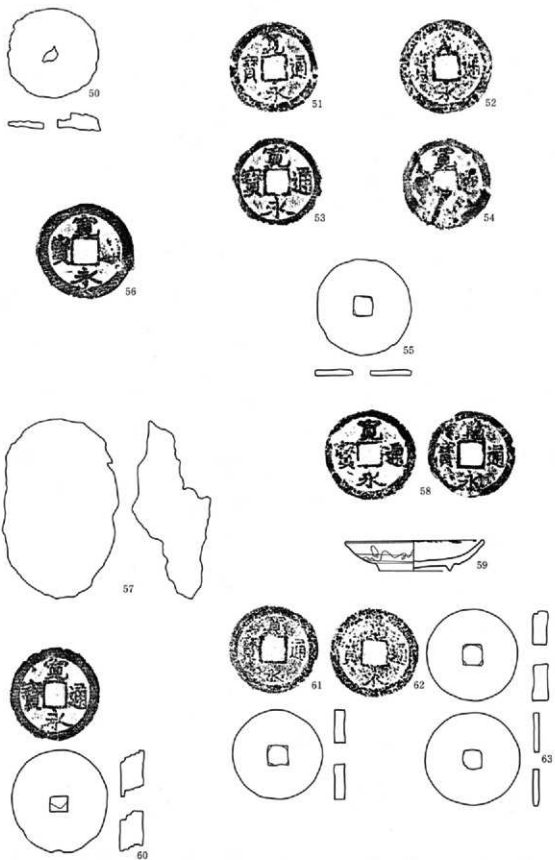
第606圖 土坑墓出土遺物（4）



第607图 土坑墓出土物(5)



第608圖 土坑墓出土遺物(6)



第609図 土坑墓出土遺物（7）

岡屋敷遺跡土坑墓一覧表

遺構名	規模	深さ	遺構名	規模	深さ
A区1号土坑墓	径100	10	A-1区9号土坑墓	70×46	68
B区12号土坑墓	172×100	48	A-1区10号土坑墓	径68	84
B区37号土坑墓	262×252	68	A-1区11号土坑墓	120×102	90
C区1号土坑墓	104×84	48	A-1区12号土坑墓	68×42	76
C区2号土坑墓	118×88	32			
C区3号土坑墓	128×94	36			
C区4号土坑墓	110×82	42			
C区5号土坑墓	126×82	76			
C区6号土坑墓	148×80	90			
C区7号土坑墓	120×84	57			
D区1号土坑墓	径155	76			
D区2号土坑墓	220×78				
A-1区1号土坑墓	116×112	56			
A-1区2号土坑墓	130×100	54			
A-1区3号土坑墓	径84	50			
A-1区4号土坑墓	86×68	80			
A-1区5号土坑墓	132×96	64			
A-1区6号土坑墓	120×80	78			
A-1区7号土坑墓	径100	90			
A-1区8号土坑墓	114×112	74			

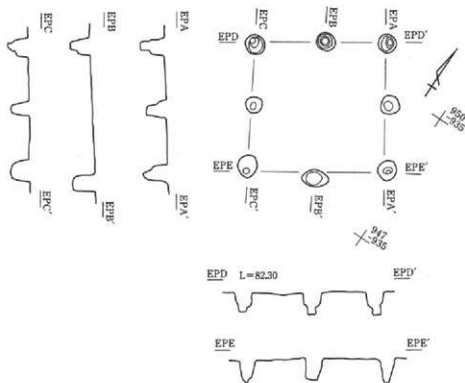
岡屋敷遺跡土坑墓出土遺物

番号	器種	口径	底径	器高	色調	出土位置	番号	器種	口径	底径	器高	色調	出土位置
1	土器	9.8	5.2	2.7	5YR5/4に赤い赤褐色	A-1	33	灰輪陶器	16.6	7.5	5.5	2.5Y7/1灰白	D-2
2	土器	11	7	2.2	7.5YR5/6橙	A-37	34	石臼	30	20	13	6500g	D-2
3	土器	11	2.5	7.3	7.5YR6/4に赤い褐色	A-37	35	石臼	34.6	20.8	13.6	8200g	D-2
4	土器	8.2	5.4	2.1	7.5YR3/1黒褐色	A-37	36	石	29.6	17.1	5.7	4200g	D-2
5	鏡					B-12	37	鏡					A-1-1
6	石	13.4	6.8	5.1	660g	B-12	38	鏡					A-1-1
7	石	22.1	15.2	6	2800g	B-12	39	鏡					A-1-1
8	石	20.1	15.9	5.2	2400g	B-12	40	鏡					A-1-1
9	石	15.8	14.2	7.1	2200g	B-12	41	鏡					A-1-1
10	石	18.3	13.5	4.6	1700g	B-12	42	鏡(3枚重)					A-1-1
11	石	20	16.4	8	3300g	B-12	43	鏡					A-1-1
12	石	19.2	13.1	5.6	1800g	B-12	44	鏡(4枚重)					A-1-1
13	板碑	25.5	24.8	2.3	2200g	B-12	45	鏡(6枚?)					A-1-2
14	石	17.1	17.7	9.5	5200g	B-37	46	陶磁器	11.1	6.9	2.5	5Y8/1灰白	A-1-3
15	石	17.5	10.7	4.2	1400g	B-12	47	陶磁器	11.4	6.9	2.4	5Y8/1灰白	A-1-3
16	石	11.6	13.7	4.9	1200g	B-12	48	鏡					A-1-3
17	石	12.4	4.9	2.3	200g	B-12	49	鏡					A-1-3
18	石	10.2	4.6	3.2	200g	B-12	50	鏡					A-1-4
19	石	13.3	5.7	4.4	460g	B-12	51	鏡					A-1-5
20	石	11.1	10.7	8.1	1100g	B-37	52	鏡					A-1-5
21	石	13.5	10.8	6.3	1000g	B-37	53	鏡					A-1-5
22	石	12.9	5.7	3.7	380g	B-37	54	鏡					A-1-5
23	鏡					C-2	55	鏡					A-1-5
24	鏡					C-2	56	鏡(6枚重)					A-1-8
25	鏡					C-2	57	鏡					A-1-9
26	鏡					C-2	58	鏡(5枚重)					A-1-10
27	土器	7.4	4	1.6	5YR6/6橙	C-4	59	灰輪陶器	10.9	5.6	2.6	7.5Y6/2灰オリーブ	A-1-11
28	土器	11.6	5	2.8	7.5YR6/4に赤い褐色	C-4	60	鏡(5枚重)					A-1-11
29	鏡					C-4	61	鏡					A-1-11
30	鏡					C-4	62	鏡					A-1-11
31	鏡(2枚)					C-6	63	鏡(3・2・1枚重)					A-1-11
32	鏡(2枚)					C-7							

第6節 掘立柱建物跡

D区1号掘立柱建物跡 (第610図・P L135)

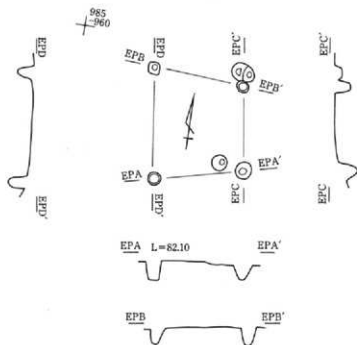
D区南部に位置し、947・935の範囲にある。他の遺構との関係は9号溝と重複する。新旧関係は不明である。規模は東西長が300cm、南北長は280cmを測り、柱間は2間×2間である。各々の柱穴の規模は1、径40cm、深さ50cm、2、径40cm、深さ40cm、3、径40cm、深さ36cm、4、60×40cm、深さ49cm、5、45×40cm、深さ39cm、6、径40cm、深さ38cm、7、径45cm、深さ40cm、8、径40cm、深さ45cmを測る。柱間は南北幅140cm、東西幅150cmを測る。出土遺物はない。



第610図 D区1号掘立柱建物跡

D区2号掘立柱建物跡 (第611図)

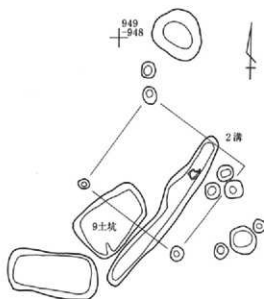
D区北西部に位置し、960・980の範囲にある。他の遺構との関係は南側で7号溝と重複する。新旧関係は不明である。規模は東西長190cm、南北長は西側で240cm、東側は180cmを測る。各々の柱穴の規模は1、径30cm、深さ40cm、2、径40cm、深さ35cm、3、径28cm、深さ40cm、4、径25cm、深さ40cmを測る。柱間は180~240cmを測る。当2号掘立柱建物跡は現代の削平された部分にあたり、上面を攪乱された住居跡の柱穴の可能性もある。出土遺物はない。



第611図 D区2号掘立柱建物跡

D区3号掘立柱建物跡 (第612図)

D区南部に位置し、949・948の範囲にある。他の遺構との関係は2号溝、9号土坑と重複する。新旧関係は不明である。柱穴は3基確認した。柱間は240cmを測り、1間×1間である。

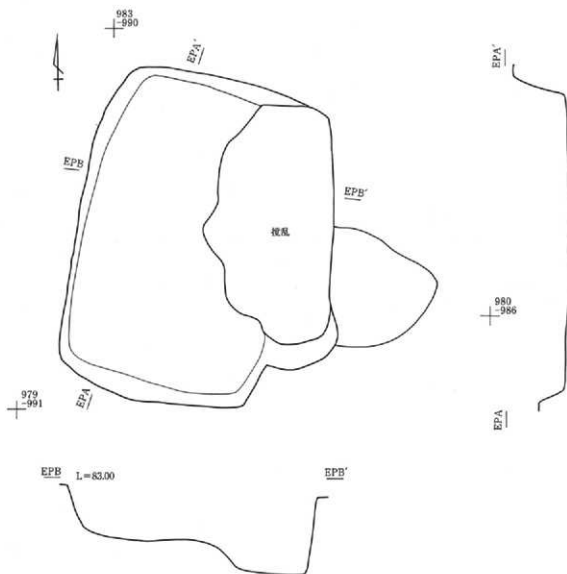


第612図 D区3号掘立柱建物跡

第7節 竪穴状遺構

B区1号竪穴状遺構 (第613図・P.L.135)

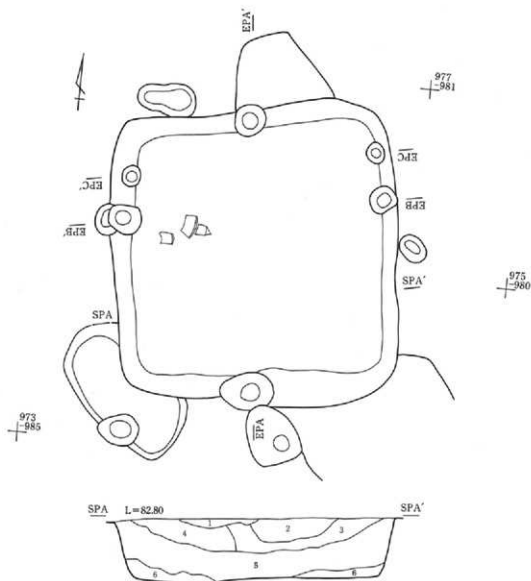
B区北西部に位置し、983・990の範囲にある。他の遺構との重複はないが、北東部の一部を攪乱によって壊されている。平面形態は方形をなし、規模は350×220cm、深さ50～60cmを測る。出土遺物はない。



第613図 B区1号竪穴状遺構

B区2号堅穴状遺構 (第614・617図・P L135)

B区北西部に位置し、975・980の範囲にある。他の遺構との関係は南東部で12号土坑墓と重複する。新旧関係は2号堅穴状遺構が新しい。平面形態は方形をなし、規模は320×310cm、深さ70cmを測る。遺構内には深さ20cmの壁周溝が確認された。出土遺物は焙烙が出土している。

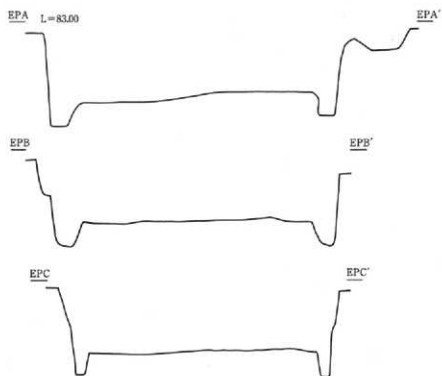


B区2号堅穴状遺構

1. 暗褐色土 ローム多量含む。
2. 黒褐色土 ローム粒、白色軽石含む。
3. 黒褐色土 ローム多量含む。
4. 暗褐色土 ロームブロック含む。
5. 黒褐色土 ローム粒、ロームブロック含む。
6. 黒褐色土 ローム粒、ロームブロック少量含む。

第614図 B区2号堅穴状遺構(1)

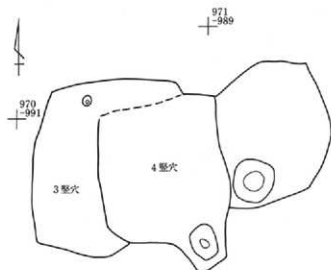
第3章 検出された遺構と遺物



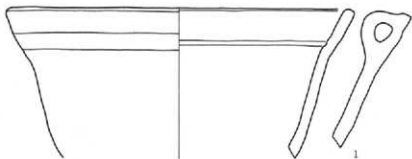
第615図 B区2号壑穴状遺構(2)

B区3・4号壑穴状遺構 (第616図・P L136)

B区西部に位置し、971・989の範囲にある。3・4号遺構は重複して確認された。4号壑穴が新しい。2基の遺構は現代の削平に伴う攪乱により上面の大半は壊されており、底部の一部を確認したのみである。出土遺物はない。



第616図 B区3・4号壑穴状遺構



第617図 B区2号竖穴状遺構出土遺物

第8節 屋敷跡

岡屋敷遺跡屋敷敷 (第618～622図・P L136～144)

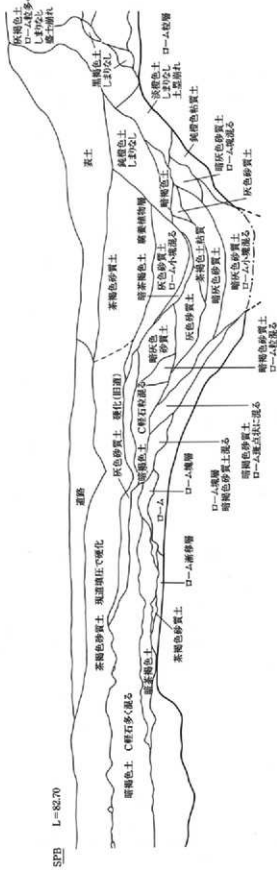
当遺跡命名の字名である岡屋敷の掘り割りは現在でもその一部がD区で確認されている。屋敷の掘りは内堀と外堀の2重になっており、両掘りは現代まで遺ってきた。この掘りが「囲む屋敷の跡地には現代建築のお宅があり、いまでも生活をされている。

本調査では岡屋敷の北側の一部を調査したのみである。従って全面を調査したわけではないので平面形態、規模、内部構造等は明確ではない。しかし方形をなすものと考えられる。また外堀の東側は調査区域を分ける南北の現道にそって走り約28mで西へほぼ直角に曲がる。西に折れた溝はまっすぐ約52m西に延び現在の攪乱をおおきく受けその先は不明である。西側では本調査区のC・D区の間を南北に走る24号溝が当屋敷の外堀の可能性が高い。東を南北走る外堀から約70m西に並行するように存在している。

掘り割りの規模は幅4～6m、深さ2mを測る。内堀はやはり一部が確認され、東西長は47mを測る。南側の溝の立ち上がりは調査区域外に延び明確な幅は確認できないが現状では6.5m確認できさらに広いものと考えられる。深さは3mを測る。さらに外堀の内側に沿って土塁が確認された。付図3に示したように掘り、土塁の断面図からすれば明確な版築は確認できないが幅2m、高さ1.2mを現状では確認することができる。



第618図 D区屋敷掘り(1)



SPB I-82.70

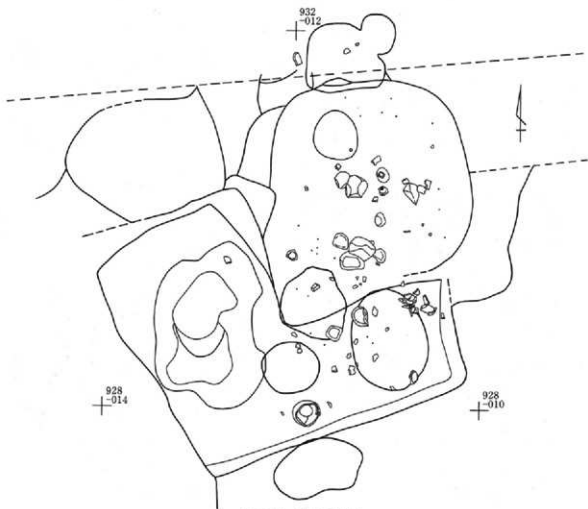


第620図 D区画概図(3)

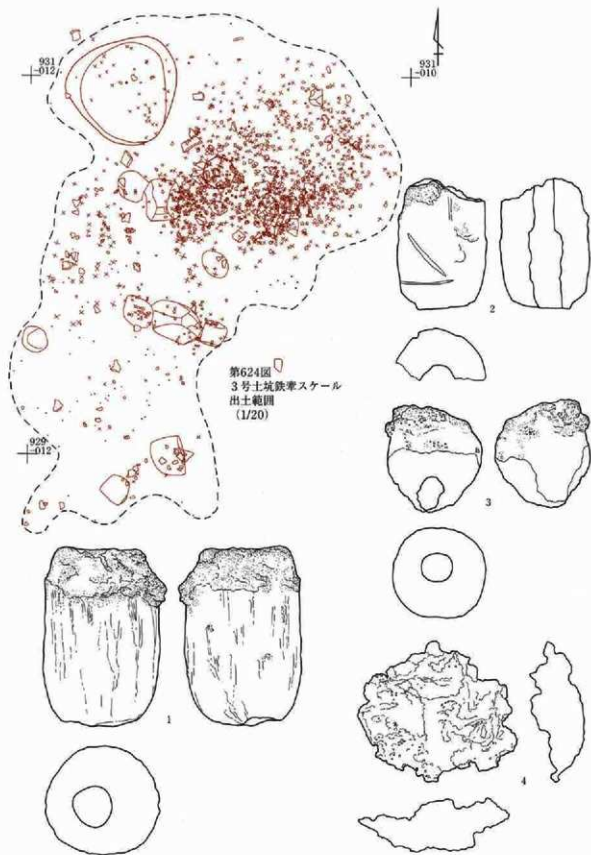
第9節 C区3号土坑・鍛冶跡

C区3号土坑（第623～625図）

調査当初C区は林であり、木の根や竹の根により多くの攪乱を受けていた。このため確認面を平坦にし精査面で焼土、鉄滓、スケール等の出土を確認した。調査時は焼土面を確認し、土坑として精査を続けた。整理時における検討では3号土坑は他の多くの粘土採掘坑の一つであり、焼土面はその上に構築された住居跡の床面であると考えられる。従って39号住居跡あるいはさらに上面に遺構があった可能性が考えられ、その遺構に伴う小鍛冶と考えることができる。焼土の精査面の位置は931・010と931・012をつなぐ線上に確認した。焼土の規模は50×50cmを測り、焼土面の厚さは15cmを測る。焼土を囲む周辺は根や後世の攪乱を受け、不明確であるが塊状鉄滓を含む鉄滓を多量、さらに石が多数存在することが確認できた。第249図のC区39号住居跡の平面図はその3号土坑と住居跡との関係を示している。3号土坑と39号住居跡の関係は確認できなかったが、3号土坑は粘土採掘坑であり、焼土は土坑の上面にある住居跡あるいは他の遺構面の小鍛冶と考えることができる。土坑の覆土を含む焼土の周辺、39号住居跡から羽口が検出されている。



第623図 C区3号土坑



第10節 岡屋敷遺跡(伊勢崎市波志江町)の旧石器時代の調査

本遺跡は伊勢崎市の北西部に位置する波志江町に所在する。地形は最高峰が黒檜山で標高1828mの複合成層火山の赤城山南麓の樹枝状に開析された低台地に位置し、東を柏川、西を神沢川に挟まれた沖積低地の微高地部分にあたる。

基本土層は、上から浅間山給源のAs-Ok1(浅間・大窪沢第1軽石)を含む黄褐色硬質ローム層、As-BP(浅間・板鼻褐色軽石)を含む黄褐色硬質ローム層、暗褐色軟質ローム層、黒褐色粘質土、暗褐色粘質土、榛名山給源のHr-HP(榛名一八崎軽石)を含む暗褐色土からなるが、九州地方南部の鹿児島(錦江)湾にかけて存在した火山給源のAT(始良Tn火山灰)は確認できなかった。周辺の遺跡の様子からおそらくは暗色帯と考えられる黒褐色粘質土の上部付近に相当すると考えられる。

As-Ok1を含む黄褐色硬質ローム層より上位の地層は、本来は当然存在していたが、その後の土地の造成、あるいは植物による攪乱などの影響で失われたものと考えられるが、明確な時期の判断は出来ない。だが、周辺の遺跡の基本土層の様子から黒色土の下のローム漸位層や浅間山給源のAs-YP(浅間・板鼻黄色軽石)やAs-Sr(浅間・白糸軽石)を含むローム層が欠落していると考えられ、その規模の大きさからおそらくは中世の屋敷を造る際の造成と考えるのが妥当であろう。

なお、最近の分析でAs-Srは前橋周辺には降下しておらず、むしろこれまで設定されていた範囲よりもやや南側に分布している傾向が認められる。むしろ近年の発掘調査による前橋今井三騎堂遺跡や伊勢崎市波志江西宿遺跡の事例から、最近同定された浅間山給源のAs-Ok1と混同されていた可能性が高く、そのため編年の再構築のために武井遺跡など以前に発掘調査された遺跡の基本土層の再分析が必要とされている。

まず、旧石器時代の発掘調査を実施するに当たって、ローム層が残存する範囲である対象面積約5,000㎡に対して、試掘のためのトレンチの設定から開始した。遺跡内に多数検出された古墳時代の堅穴住居跡などの後生の遺構や最近の攪乱を避ける形で、規模が2m×3mが21ヶ所、2m×4mが9ヶ所、2m×5mが4ヶ所、3m×5mが6ヶ所、3m×6mが3ヶ所の合計43ヶ所が、遺跡内に区画されたA区・B区・C区・D区にそれぞれ設定された。

A区に設定されたのは2m×3mが16ヶ所、2m×4mが3ヶ所の計19ヶ所の大部分が東西に細長いトレンチで、遺跡内に設定されたグリッド枠を利用しているものの、その配置には規則性はあまり見られない。

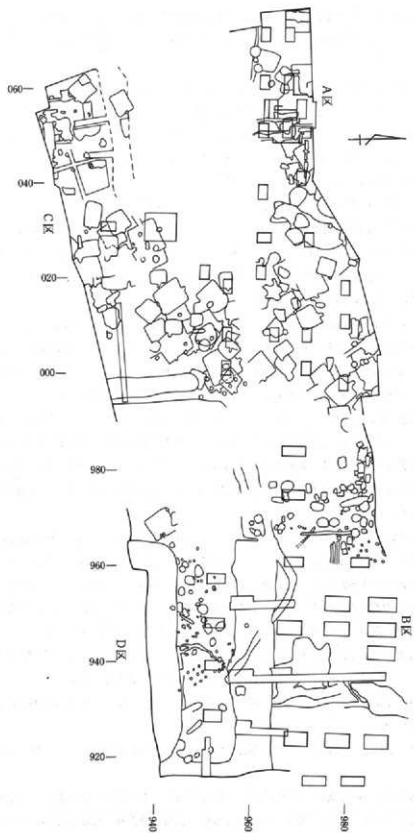
B区に設定されたのは2m×4mが2ヶ所、2m×5mが4ヶ所、3m×5mが6ヶ所、3m×6mが3ヶ所の計15ヶ所で、すべて南北に細長いトレンチで東西の38970・38980・38990の各ラインを基準にやや規則性をもって設定されているが、一部で南北ラインが揃うもののその間隔は不規則である。

C区に設定されたのは2m×3mが5ヶ所で、東西3本・南北2本のやや細長いトレンチが、2本のみが同一の東西ラインを使用しているものの、他はこれも規則性が無い状態で設定されている。

D区には2m×4mの南北に細長いトレンチが、東西の38950ラインを基準に7～8mの幅でほぼ規則性をもって4ヶ所に設定された。

その結果、石器や礫などが出土したトレンチは、遺物が広がると想定される方向にその周囲を拡幅する形で発掘調査が継続された。

石器や礫が出土した層位は、As-Ok1を含む褐色ローム層中である。この層位は群馬編年の3期に相当するが、この時期は層位ではAs-BPとAs-Ok1との間からの出土石器群であり、武蔵野編年のⅣ中・Ⅴ上層に対比される。槍先形尖頭器とナイフ形石器、それに彫器と搔器の組み合わせが特徴的な石器群である。代



第526図 岡原遺跡内ア・ブ区遺構配置図

表的な遺跡は、赤城村見立溜井遺跡、前橋市三ッ屋遺跡、同市今井三騎堂遺跡、伊勢崎市波志江西宿遺跡、同市下触牛伏遺跡、新里村武井遺跡、同村元宿遺跡、太田市東長岡戸井口遺跡、大泉町御正作遺跡などがある。

遺物の分布は大きくはA区とC区に限られるが、遺構としては石器の集中地点は存在せず、少量の剥片を含む雑群が4基検出されている。これらについては発掘調査時点では集石として処理されていたが、その集中した出土状況や礫それぞれの様子から整理作業段階で雑群と認定した。A区から2基が、C区から1基が検出された。以下、それぞれについて記載することとする。

A-1号は38963～38967・-57952～-57955グリッドに位置する。規模は南北にやや細長い約6m×4mの楕円形で、分布は大形の礫が2ヶ所で集中する以外は散漫な分布である。

出土層位は明確にはされていないが、写真などから確認しておおよそAs-BPとAs-Ok1との間からの出土と推定される。

出土点数は63点で、石材は粗粒輝石安山岩が43点、黒色安山岩が15点、黒色頁岩が2点、黒曜石が1点、ホルンフェルスが1点、チャートが1点である。器種は礫が46点で粗粒輝石安山岩43点と黒色安山岩と黒色頁岩とチャートが各1点であり、剥片が17点で黒色安山岩14点、黒色頁岩と黒曜石とホルンフェルスが各1点である。

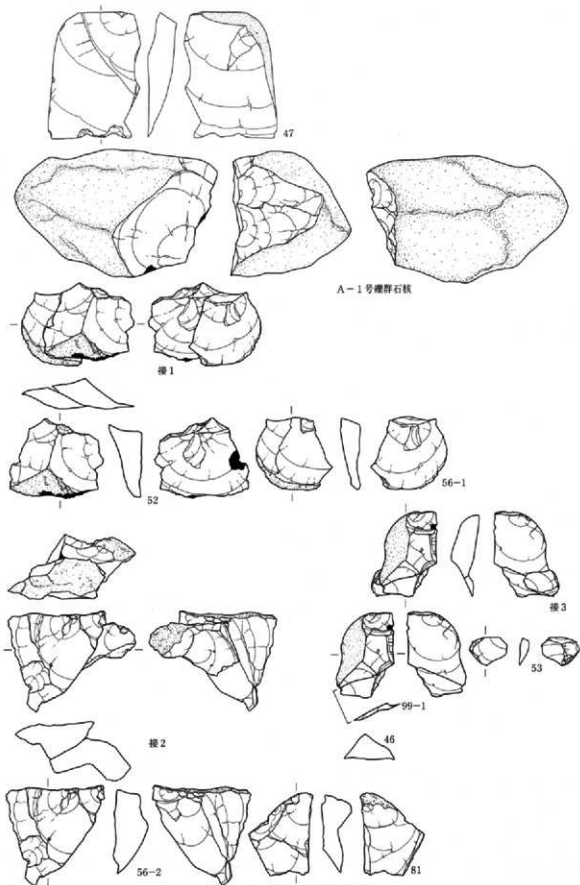
特徴としては、大形の礫を主体に大小の二つのまとまりがある。また、接合が一切無いことである。

【礫・石器一覧表】 63点

岡屋敷遺跡

A区1号礫群

No	石材	器種	長さ(cm)	幅(cm)	厚さ(cm)	重さ(g)	残存	備考
39	粗粒輝石安山岩	礫	7.35	5.50	5.15	204	完	
40	粗粒輝石安山岩	礫	6.10	5.70	3.78	99	完	
41	粗粒輝石安山岩	礫	3.95	3.40	1.70	19	欠	
42	粗粒輝石安山岩	礫	5.65	3.80	3.15	39	約半分	
43	粗粒輝石安山岩	礫	6.20	5.20	3.51	109	完	
44	粗粒輝石安山岩	礫	6.20	4.05	2.30	52	完	
45	粗粒輝石安山岩	礫	5.75	3.95	3.40	69		
46	黒色安山岩	剥片	3.80	3.05	1.70	14		
47	黒色安山岩	剥片	6.65	4.60	2.15	63		加工痕
48	欠番							
49	粗粒輝石安山岩	礫	7.30	5.70	4.45	172	完	
50	粗粒輝石安山岩	礫	13.55	13.65	9.55	1823	完	
51	粗粒輝石安山岩	礫	7.20	5.30	3.80	166	完	
52	粗粒輝石安山岩	礫	4.50	2.60	1.50	13		
53	黒色安山岩	剥片	2.00	1.40	0.60	2		
54	黒色安山岩	剥片	3.65	2.05	0.80	6		
55	粗粒輝石安山岩	礫	7.00	5.55	5.45	170	完	
56-1	黒色安山岩	礫	6.85	4.70	4.15	140		
56-2	黒色安山岩							
57	粗粒輝石安山岩	礫	10.65	9.65	7.15	873	完	
58	粗粒輝石安山岩	礫	1.40	1.10	1.05	2	完	
59	粗粒輝石安山岩	礫	8.90	6.00	4.75	207	完	
60	粗粒輝石安山岩	礫	6.50	4.75	4.05	125	完	



第627図 A区1号燧石群出土石器

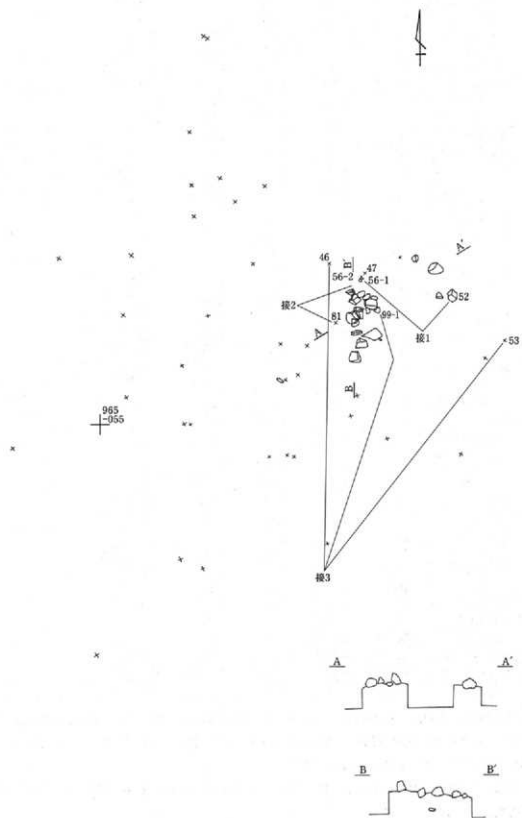
第10節 岡屋敷遺跡（伊勢崎市波志江町）の旧石器時代の調査

No	石材	器種	長さ(cm)	幅(cm)	厚さ(cm)	重さ(g)	残存	備考
62	粗粒輝石安山岩	礫	7.75	5.10	3.05	78	欠	
63	粗粒輝石安山岩	礫	10.20	7.25	5.30	328	完	
64	粗粒輝石安山岩	礫	13.50	10.55	8.05	1230	ほぼ完	
65	粗粒輝石安山岩	礫	9.70	7.55	6.05	501	完	
66	粗粒輝石安山岩	礫	11.60	11.45	9.90	1174	一部欠	
67	粗粒輝石安山岩	礫	20.70	11.30	5.90	1126	約半分	
68	粗粒輝石安山岩	礫	14.10	11.55	7.80	1063		
69	粗粒輝石安山岩	礫	11.05	8.20	6.70	587	完	
70	粗粒輝石安山岩	礫	11.20	11.90	7.50	947	完	
71	粗粒輝石安山岩	礫	6.50	4.60	3.70	119	完	
72	粗粒輝石安山岩	礫	7.30	5.55	4.45	478	完	
73	粗粒輝石安山岩	礫	5.10	5.05	4.30	96	完	外面きれい
74	粗粒輝石安山岩	礫	6.90	4.35	3.70	91	完	
75	黒色安山岩	剥片	2.55	2.75	0.45	3		
76	黒色安山岩	剥片	4.25	4.10	1.35	23		
77	黒色安山岩	剥片	2.65	1.15	0.60	2		
78	黒色安山岩	剥片	5.40	3.75	1.65	32		
79	粗粒輝石安山岩	礫	5.40	2.60	2.50	35		
80	黒曜石	剥片	2.70	2.10	0.90	5		
81	黒色安山岩	剥片	4.00	4.15	1.65	20		
82	ホルンフェルス	剥片	7.95	4.45	1.30	33		
83	チャート	礫	1.05	1.00	0.50	1		
84	粗粒輝石安山岩	礫	5.45	4.55	3.05	87	完	
85	粗粒輝石安山岩	礫	7.35	4.45	3.90	60	完	
86	粗粒輝石安山岩	礫	6.20	4.95	4.60	133	完	
87	粗粒輝石安山岩	礫	4.75	4.65	3.75	94	完	
88	粗粒輝石安山岩	礫	4.98	3.70	2.40	25	欠	
89	粗粒輝石安山岩	礫						
90	粗粒輝石安山岩	礫	5.75	3.75	2.35	64	完	
91	黒色安山岩	剥片	4.30	1.30	0.65	4		
92	粗粒輝石安山岩	礫	5.85	5.10	3.90	128	完	
93	黒色安山岩	剥片	5.15	3.85	1.20	25		
94	黒色安山岩	剥片	2.10	1.30	0.40	1		
95	粗粒輝石安山岩	礫	2.55	2.30	0.85	5	一部欠	
96	黒色安山岩	剥片	3.55	2.90	2.10	18		
97	黒色頁岩	剥片	1.70	0.83	0.45	1		
98	粗粒輝石安山岩	礫	2.60	1.90	1.65	8	完	
99-1	黒色安山岩	剥片	2.90	1.20	0.50	1		
99-2	黒色頁岩	礫	2.85	3.40	1.10	8		
100	粗粒輝石安山岩	礫	5.95	5.45	2.95	109	完	
101	粗粒輝石安山岩	礫	8.50	6.45	2.40	102	欠	
102	粗粒輝石安山岩	礫	6.15	5.30	3.70	141	完	

A-2号は38969～38972・-58053～-58056グリッドに位置する。規模は約4m×3mの長軸が南西から北東の方向のやや細長い楕円形で、分布は大形の礫が2ヶ所で集中する形である。また、南東方向に致点が散漫に出土しているが、本来の分布からは除外して考えた。

出土層位はここも明確にはされていないが、写真などから確認しておおよそAs-BPとAs-Ok1との間からの出土と推定される。

出土点数は49点で、石材は粗粒輝石安山岩が45点、黒色安山岩が3点、黒色頁岩が1点である。器種は礫が45点ですべて粗粒輝石安山岩であり、剥片が4点で黒色安山岩が3点と黒色頁岩が1点である。



第628図 A区1号礎群

接合は3例11点で、すべて礫の破砕である。

接合1 10+7+6+12 粗粒輝石安山岩

接合2 29+28+27+108+30 粗粒輝石安山岩

接合3 35+38 粗粒輝石安山岩

特徴としては、一部の礫に熱を受けた痕跡と考えられる。

【礫・石器一覧表】 49点

A区2号遺群

No	石 材	器種	長さ(cm)	幅 (cm)	厚さ(cm)	重さ(g)	残存	備考
1	粗粒輝石安山岩	礫	4.15	4.45	1.60	26	破片	
2	粗粒輝石安山岩	礫	4.50	5.80	2.50	59	破片	
3	粗粒輝石安山岩	礫	19.65	12.50	6.20	1011	半分	
4	粗粒輝石安山岩	礫	12.80	8.30	6.45	508	ほぼ完形	
5	粗粒輝石安山岩	礫	10.20	8.20	6.20	496	完形	
6	粗粒輝石安山岩	礫	5.80	4.15	2.70	49		
7	粗粒輝石安山岩	礫	8.90	7.10	6.80	350		
8	粗粒輝石安山岩	礫	12.40	13.30	9.20	1358		
9	粗粒輝石安山岩	礫	6.90	6.55	3.35	126	完形	
10-1	粗粒輝石安山岩	礫	2.95	3.00	2.70	23		
10-2	粗粒輝石安山岩	礫	6.45	6.15	5.40	153		
11	粗粒輝石安山岩	礫	6.65	5.60	4.90	154	ほぼ完形	
12	粗粒輝石安山岩	礫	6.10	3.80	3.40	58		
13	粗粒輝石安山岩	礫	7.30	7.25	3.75	119	破片	
14	粗粒輝石安山岩	礫	5.20	5.30	2.50	62	完形	
15	粗粒輝石安山岩	礫	8.60	7.35	4.10	178	完形	
16	粗粒輝石安山岩	礫	9.30	8.50	4.20	290	完形	
17	粗粒輝石安山岩	礫	7.40	5.00	3.00	103	完形	
18	粗粒輝石安山岩	礫	14.30	10.55	9.70	1658	ほぼ完形	
19	粗粒輝石安山岩	礫	8.15	7.40	5.65	381	ほぼ完形	
20	粗粒輝石安山岩	礫	6.75	6.30	4.45	185	完形	
21	粗粒輝石安山岩	礫	6.20	4.55	4.25	98	完形	
22	粗粒輝石安山岩	礫	10.25	7.65	7.40	534	完形	
23	粗粒輝石安山岩	礫	11.20	8.95	6.90	583	完形	
24	粗粒輝石安山岩	礫	9.30	7.60	5.80	419	完形	
25	粗粒輝石安山岩	礫	7.70	6.00	3.25	131	完形	
26	粗粒輝石安山岩	礫	6.00	4.00	3.10	65		
27	粗粒輝石安山岩	礫	5.70	5.80	3.60	99		
28	粗粒輝石安山岩	礫	4.15	4.40	3.80	66		
29	粗粒輝石安山岩	礫	6.90	6.05	3.95	113		
30	粗粒輝石安山岩	礫	7.00	6.60	4.55	198		
31	粗粒輝石安山岩	礫	8.60	4.80	3.00	145	完形	
32	粗粒輝石安山岩	礫	1.85	1.15	0.90	1		
33	粗粒輝石安山岩	礫	1.90	1.40	1.25	4		
34	粗粒輝石安山岩	礫	3.80	2.30	2.00	13		
35	粗粒輝石安山岩	礫	5.45	3.80	1.65	41		
36	粗粒輝石安山岩	礫	7.45	6.05	2.60	117	完形	
37	粗粒輝石安山岩	礫	7.35	5.15	4.05	131	完形	
38	粗粒輝石安山岩	礫	4.70	2.30	1.80	18		
103	黒色安山岩	礫	3.15	1.45	0.60	3		
104	粗粒輝石安山岩	礫	6.55	5.45	2.90	106	完形	
105	黒色安山岩	礫	4.60	4.80	1.35	28		
106	粗粒輝石安山岩	礫	5.70	4.40	3.15	91	ほぼ完形	
107	粗粒輝石安山岩	礫	6.75	4.80	4.30	143	完形	
108	粗粒輝石安山岩	礫	4.85	3.95	2.80	37		
109	粗粒輝石安山岩	礫	8.45	6.15	5.60	273	完形	
110	粗粒輝石安山岩	礫	3.30	5.15	2.95	43		
111	黒色安山岩	礫	3.30	2.70	1.25	9		
112	黒色頁岩	礫	4.90	3.15	1.00	16		



第629図 A区2号礫群

A-3号は38965-38969・-58076--58078グリッドに位置する。規模は約12m×10mで、分布は散漫であるが、大きくは3つにまとまり、特に南東部分のまとまりが密集している。出土層位はここも明確にはされていないが、写真などから確認しておおよそAs-BPとAs-Ok1との間からの出土と推定される。

出土点数は図面上では98点であるが、実際に遺物として取り上げられているのは96点である。

石材は粗粒輝石安山岩が89点、黒色安山岩が6点、黒色頁岩が1点である。器種は礫が89点ですべて粗粒輝石安山岩であり、剥片が7点で黒色安山岩と黒色頁岩である。

接合は7例19点で、すべて礫の破砕である。


接合1	35+65	粗粒輝石安山岩
接合2	63+64+78+67+22	粗粒輝石安山岩
接合3	60+37	粗粒輝石安山岩
接合4	78+75	粗粒輝石安山岩
接合5	77+76	粗粒輝石安山岩
接合6	95+98	粗粒輝石安山岩
接合7	100+99+101+96	粗粒輝石安山岩

【礫・石器一覧表】 96点

第10節 同屋敷遺跡（伊勢崎市波志江町）の旧石器時代の調査

No	石材	器種	長さ(cm)	幅(cm)	厚さ(cm)	重さ(g)	残存	備考	
1	粗粒輝石安山岩	礫	6.05	5.10	4.05	97	完形		
2	粗粒輝石安山岩	礫	6.70	4.65	3.35	105	完形		
3	粗粒輝石安山岩	礫	6.40	5.40	3.85	109	完形		
4	粗粒輝石安山岩	礫	5.80	4.30	2.40	66	完形		
5	粗粒輝石安山岩	礫	6.45	6.85	5.40	265	完形		
6	粗粒輝石安山岩	礫	7.10	5.15	3.40	158	完形		
7	粗粒輝石安山岩	礫	6.45	5.25	4.80	148	完形		
8	粗粒輝石安山岩	礫	7.55	5.30	3.40	155	完形		
9	粗粒輝石安山岩	礫	7.60	7.25	4.05	264	完形		
10	粗粒輝石安山岩	礫	3.30	3.90	2.80	30	破片		
11	欠番								
12	粗粒輝石安山岩	礫	6.00	6.35	5.25				
13	欠番								
14	欠番								
15	欠番								
16	粗粒輝石安山岩	礫	6.85	6.05	5.40	259	完形		
17	欠番								
18	欠番								
19	欠番								
20	欠番								
21	粗粒輝石安山岩	礫	4.55	3.30	3.95	39	破片		
22	粗粒輝石安山岩	礫	9.60	3.90	3.30	76			
23	欠番								
24	粗粒輝石安山岩	礫	4.70	4.40	3.75	103	完形		
25	粗粒輝石安山岩	礫	4.70	6.80	5.15	144	半分		
26	黒色安山岩	剥片	剥片	5.50	4.55	1.35	35		
27	粗粒輝石安山岩	礫	4.95	5.35	4.20	122	完形		
28	粗粒輝石安山岩	礫	8.50	6.10	3.00	187	4分の3		
29	粗粒輝石安山岩	礫	6.35	5.85	4.60	139	完形		
30	粗粒輝石安山岩	礫	6.85	4.70	4.15	140	完形		
31	粗粒輝石安山岩	礫	5.65	4.80	2.95	77	完形		
32	粗粒輝石安山岩	礫	5.85	5.80	3.45	77			
33	粗粒輝石安山岩	礫	5.60	5.25	4.35	177	完形		
34	粗粒輝石安山岩	礫	6.35	5.80	2.55	100	完形		
35	粗粒輝石安山岩	礫	7.80	6.50	5.30	197			
36	粗粒輝石安山岩	礫	6.65	5.10	4.40	150	完形		
37	粗粒輝石安山岩	礫	6.55	4.45	3.25	66			
38	粗粒輝石安山岩	礫	6.20	5.10	4.30	129	完形		
39	粗粒輝石安山岩	礫	7.30	5.60	3.30	134	完形		
40	粗粒輝石安山岩	礫	6.20	4.80	4.15	90	ほぼ完形		
41	粗粒輝石安山岩	礫	8.75	4.80	5.10	198	完形		
42	粗粒輝石安山岩	礫	6.00	4.05	4.10	104	完形		
43	粗粒輝石安山岩	礫	6.05	5.55	3.40	132	完形		
44	粗粒輝石安山岩	礫	8.75	7.00	4.75	280	完形		
45	粗粒輝石安山岩	礫	4.50	2.40	1.60	17	破片		
46	粗粒輝石安山岩	礫	6.00	4.95	2.45	74	4分の1以下		
47	粗粒輝石安山岩	礫	6.00	5.50	3.30	104	完形		
48	黒色安山岩	剥片	11.75	6.70	5.60	467			
49	粗粒輝石安山岩	礫	6.90	4.70	3.65	115	完形		
50	黒色安山岩	剥片	2.25	2.90	1.05	9			
51	黒色安山岩	剥片	4.05	3.60	1.45	18			
52	黒色安山岩	剥片	4.20	4.65	1.65	25			
53	黒色安山岩	剥片	4.70	1.80	0.75	8			
54	粗粒輝石安山岩	礫	6.15	5.30	4.10	130	ほぼ半分		
55	粗粒輝石安山岩	礫	5.30	5.65	3.95	126	完形		
56	粗粒輝石安山岩	礫	8.20	7.30	2.00	128			
57	粗粒輝石安山岩	剥片	6.70	4.50	1.10	33			
58	粗粒輝石安山岩	礫	9.15	6.80	3.85	259	完形		
59	粗粒輝石安山岩	礫	6.35	5.90	3.95	164	完形		
60	粗粒輝石安山岩	礫	5.10	4.15	2.55	40			
61	粗粒輝石安山岩	礫	5.90	5.95	4.05	170	完形		
62	粗粒輝石安山岩	礫	6.00	5.15	3.40	97	完形		

第3章 検出された遺構と遺物



第630図 A区石器出土状況

第10節 周屋敷遺跡(伊勢崎市波志江町)の旧石器時代の調査

No	石材	器種	長さ(cm)	幅(cm)	厚さ(cm)	重さ(g)	残存	備考
63-1	粗粒輝石安山岩	礫	7.75	7.70	5.50	283		
63-2	粗粒輝石安山岩	礫	14.80	15.15	11.30	3117		
64	粗粒輝石安山岩	礫	6.70	5.85	5.00	158		
65	粗粒輝石安山岩	礫	7.90	8.10	7.85	463	完形	
66	粗粒輝石安山岩	礫	4.80	4.70	3.80	109	完形	
67	粗粒輝石安山岩	礫	7.50	7.90	3.50	168	完形	
68	粗粒輝石安山岩	礫	8.45	5.65	3.80	168	完形	
69	粗粒輝石安山岩	礫	6.45	6.70	3.50	162	3分の2	
70	粗粒輝石安山岩	礫	5.75	3.35	2.45	39	破片	
71	粗粒輝石安山岩	礫	8.65	6.05	4.60	207	1部欠	
72	粗粒輝石安山岩	礫	5.75	3.95	3.55	83	完形	
73	粗粒輝石安山岩	礫	8.15	5.90	4.50	236	完形	
74	粗粒輝石安山岩	礫	7.55	5.70	4.25	161		
75	粗粒輝石安山岩	礫	5.90	5.05	1.70	37		
76	粗粒輝石安山岩	礫	7.35	5.55	2.80	100		
77	粗粒輝石安山岩	礫	6.25	5.50	2.80	77		
78	粗粒輝石安山岩	礫	6.95	5.45	3.35	116	ほぼ完形	
79	粗粒輝石安山岩	礫	6.05	5.10	3.85	116	完形	
80	粗粒輝石安山岩	礫	6.10	4.95	3.15	100	完形	
81	粗粒輝石安山岩	礫	6.60	5.35	3.80	151	完形	
82	粗粒輝石安山岩	礫	5.80	5.55	3.70	133	完形	
83	粗粒輝石安山岩	礫	7.40	4.20	4.25	108	完形	
84	粗粒輝石安山岩	礫	8.20	9.00	3.90	247		
85	粗粒輝石安山岩	礫	8.10	6.30	4.20	265	完形	
86	粗粒輝石安山岩	礫	6.10	5.60	4.90	182	完形	
87	粗粒輝石安山岩	礫	4.55	6.45	4.30	146	ほぼ完形	
88	粗粒輝石安山岩	礫	19.80	10.70	5.05	1067	完形?	
89	粗粒輝石安山岩	礫	6.30	5.90	3.70	146	完形	
90	粗粒輝石安山岩	礫	6.90	5.70	3.85	138	完形	
91	粗粒輝石安山岩	礫	10.20	8.00	4.95	300	ほぼ完形	
92	粗粒輝石安山岩	礫	7.60	5.70	4.50	191	完形	
93	粗粒輝石安山岩	礫	5.90	5.55	3.90	116	完形	
94	粗粒輝石安山岩	礫	7.85	4.95	3.70	111	完形	
95	粗粒輝石安山岩	礫	3.10	3.55	3.20	36		
96	粗粒輝石安山岩	礫	5.20	3.20	1.80	28		
97	粗粒輝石安山岩	礫	7.35	5.70	3.80	178	完形	
98	粗粒輝石安山岩	礫	5.40	4.80	3.70	106		
99	粗粒輝石安山岩	礫	4.95	3.30	2.15	31		
100	粗粒輝石安山岩	礫	7.65	7.35	6.50	308		
101	粗粒輝石安山岩	礫	3.75	3.55	2.20	30		
102	粗粒輝石安山岩	礫	7.35	5.35	3.15	126	完形	
103	粗粒輝石安山岩	礫	5.50	3.85	3.15	48	破片	
104	粗粒輝石安山岩	礫	5.20	5.15	3.35	97	完形	
105	粗粒輝石安山岩	礫	7.50	6.30	4.55	196	完形	

C-1号は38969~38972・58053~58056グリッドに位置する。規模は東西に細長い約12m×4mで、分布は大形の礫が主体であるが、南東部分はC区36号堅穴住居により壊されていた可能性もある。

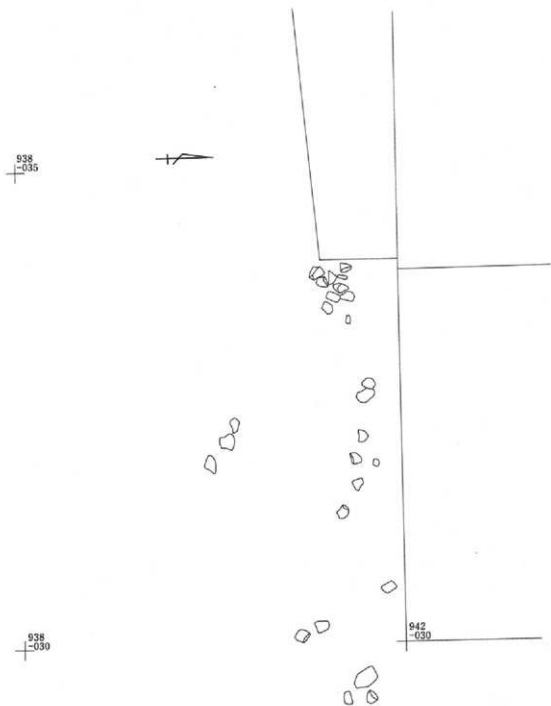
出土層位は調査担当者の所見によれば、As-BPを含む黄褐色硬質ローム層とされている。

出土遺物の大部分が集石に伴う礫であり、破損している資料が多い。器種は27点すべてが礫で、石材もすべて粗粒輝石安山岩である。礫そのものに破砕した痕跡や被熱した感じは無いが、ほぼ全部が赤く変色しているが、赤城山起源の岩石にはその形成過程の影響から被熱したかのように見える資料も指摘されており、詳細な分析が今後必要である。

接合資料は1例2点で、礫の破砕である。

接合1 17+22 粗粒輝石安山岩

第3章 検出された遺構と遺物



第631図 A区1号壕群拡大図

【礫・石器一覧表】 27点

C区1号礫群

No	石材	器種	長さ(cm)	幅(cm)	厚さ(cm)	重さ(g)	残存	備考
1	粗粒輝石安山岩	礫	7.55	6.80	4.20	234	完形	
2	粗粒輝石安山岩	礫	6.50	5.90	4.98	203	完形	
3	粗粒輝石安山岩	礫	11.45	7.25	7.10	526	完形	
4	粗粒輝石安山岩	礫	7.80	6.60	5.05	284	ほぼ完形	
5	粗粒輝石安山岩	礫	6.25	6.60	4.05	191	完形	
6	粗粒輝石安山岩	礫	6.40	6.75	3.80	158	完形	
7	粗粒輝石安山岩	礫	8.00	5.56	3.55	163	完形	
8	粗粒輝石安山岩	礫	8.95	7.10	4.75	340	完形	
9	粗粒輝石安山岩	礫	6.85	5.40	3.30	143	完形	
10	粗粒輝石安山岩	礫	5.80	5.20	2.90	98	ほぼ完形	
11	粗粒輝石安山岩	礫	5.58	4.85	3.55	94	完形	
12	粗粒輝石安山岩	礫	5.05	4.75	3.15	31	完形	
13	粗粒輝石安山岩	礫	4.60	4.30	3.95	100	完形	
14	粗粒輝石安山岩	礫	5.40	4.70	2.42	78	完形	
15	粗粒輝石安山岩	礫	9.25	5.35	4.00	146	完形	
16	粗粒輝石安山岩	礫	6.80	5.55	4.85	219	完形	
17-1	粗粒輝石安山岩	礫	3.80	3.18	1.60	22	破片	
17-2	粗粒輝石安山岩	礫	3.70	3.68	2.45	32		
18	粗粒輝石安山岩	礫	5.50	4.55	4.70	108	完形	
19	粗粒輝石安山岩	礫	6.50	4.85	4.65	144	完形	
20	粗粒輝石安山岩	礫	5.25	6.75	4.55	161	完形	
21	粗粒輝石安山岩	礫	7.45	6.75	4.30	249	完形	
22	粗粒輝石安山岩	礫	6.10	5.72	4.30	150		
23	欠番							
24	粗粒輝石安山岩	礫	3.35	6.55	3.15	67	半分?	
25	粗粒輝石安山岩	礫	5.05	6.65	4.00	137	半分?	
26	粗粒輝石安山岩	礫	7.40	7.50	5.00	303	完形	
27	粗粒輝石安山岩	礫	6.70	5.35	3.40	148	完形	

礫について、全体の接合作業を通じての剥片剥離工程をみると、大部分がほぼ元の礫（原石）に復元できる資料であり、けて剥片剥離作業による剥離の痕跡ではなく、礫そのものの破砕と判断される資料である。その寸法や重量もばらつきがあり、基本的には比較的入手可能な岩石を利用しており、その採集地も周辺の小河川の河原や崖面に露出しているものを入手したものと考えるのが妥当であろう。

礫の破砕の理由が被熱による可能性もある。だが、実際の肉眼観察だけでは被熱については不明なため、今後の分析の機会に委ねたい。

なお、県内の礫群については波志江西宿遺跡でも述べているが、後でも述べるので参照していただきたい。

石器については、大部分が集石に伴うもので点数も少ない。総数20点であり、器種組成は、加工痕ある剥片が1点、剥片が19点出土している。そのうち、接合資料が3例7点である。石材組成は、黒色安山岩15点、黒色頁岩2点、珪質頁岩1点、チャート1点、黒曜石1点である。

石器1（図版第627図、写真395頁）加工痕のある剥片で、石材は黒色安山岩である。

接合資料は3例点である。

接合1 ○→56→52→○ 連続した剥片2点の剥離である。

接合2 ○→46→99→53→○ 礫面を打面とした剥片の折断2点と、打面が約90度転位の剥片1点の計3点である。

接合3 ○→56→81→○ 2点の剥片の接合。

第3章 検出された遺構と遺物

本遺跡の試掘トレンチの北壁、あるいは南壁を基本土層として比較検討して記録している。

また、C区1号集石が検出されたトレンチをさらに深く掘り下げた結果、非常に大形の岩が姿を現したが、おそらくは赤城山からの山体崩落による土砂の流れ出しにより運ばれてきたものと考えられ、このような事例は前橋市熊ノ穴Ⅱ遺跡などでも確認されている。

群馬の礫群の様相

群馬の旧石器時代（先土器時代、岩宿時代）を語る上で、相澤忠洋による1947年の岩宿遺跡の発見とそれを受けた明治大学等の発掘調査は最重要である。ここでは、崖面の断面からの掘削、あるいは試掘トレンチの拡幅で遺物の平面上の広がりや土層の上下の分布による新旧の関係を調べている。その中で、石器だけではなく、大小の礫のいくつかの集まり、つまり配石や集石の形で礫群そのものも確認している。

また、明治大学等による新里村武井遺跡の発掘調査でも、上下の層から礫群が検出されており、その後の村教育委員会の調査でも多数の礫群がそれぞれの層から検出され、資料の追加がなされている。

県内での礫群については、既に筆者によりその一部が分析された波志江西宿遺跡の礫群については、その検出層位が基本土層の4層～6層のAs-YP（浅間一板鼻黄色軽石）よりも下位で、As-Ok1（浅間一大窪沢第1軽石）を間に挟み、As-BP（浅間一板鼻褐色軽石）よりも上であり、時期は1期（C-1区第1文化層）で群馬編年Ⅲ期に相当する。この遺跡の発掘調査報告書でこれまでに県内で礫群が検出された遺跡を一覧表にして集成しているのので、内容の誤認部分の一部訂正と今井三駒堂遺跡などその後の追加資料を含めて記載することでその時期や層位、形状や点数などを比較検討することとする。

遺 跡 名	時期	層位	形状	基	備 考
後田遺跡（月夜野町）	I期	A T下	配石	1	16ブロックに存在
見立溜井遺跡第Ⅲ文化層（赤城村）	Ⅱ期	As-BP下	集石	2	僅か2点の剥片を含む礫群
勝保沢中ノ山遺跡A地点（赤城村）	I期	A T下		1	破砕の有無と個別の重量で、ABCの3
◇ B ◇	I期	A T下		1	つに類型化
市之関前田遺跡（宮城村）	Ⅳ期		配石	2	
波志江西宿遺跡（伊勢崎市）	Ⅲ期	As-Ok1	集中	2	石器を含む礫群で、1基の可能性も
岡屋敷遺跡（伊勢崎市）	Ⅲ期	As-Ok1	集中	4	僅かな石器を含む礫群
堀下八幡遺跡（伊勢崎市）	I期	A T下	集中	1	石器群から約20m離れた単独出土礫群
飯土井中央遺跡（伊勢崎市）	I期	A T下	集中	1	石器群から約60m離れた単独出土礫群
今井三駒堂遺跡（前橋市）	I期	A T下	集中	1	他に配石3
◇ ◇	Ⅱ期	As-BP下	集中	4	
◇ ◇	Ⅲ期	As-SP	集中	15	
下触牛伏遺跡（伊勢崎市）	I期	A T下	配石	1	
◇ ◇	Ⅲ期	As-BP上	集中	7	
武井遺跡（新里村）	I期	A T下	集中	12	
◇ ◇	Ⅱ期	As-BP上	集中	1	峯岸地点（旧「峯岸遺跡」）に改称
◇ ◇	Ⅲ期	As-Ok1	集中		
十二社遺跡（赤城村）	Ⅱ期	A T下	集中	3	詳細不明
神社裏遺跡（笠懸町）	I期	A T下			詳細不明

遺 跡 名	時期	層位	形状	基	備 考
岩宿遺跡A地点（笠懸町）	I期	A T下			詳細不明
◇ ◇	II期				詳細不明
東長岡戸井口遺跡（太田市）	III期	As-Ok1下	集中	5	第1文化層A地点
御正作遺跡（大泉町）	III期	As-BP上	集中	1	

これら以外にも、最近の北関東自動車道路建設や国道17号のバイパスである上武国道建設に伴う発掘調査で事例が徐々に増加しつつあるが、未発表・未整理のために未だ詳細が明確でないことから、また機会を改めて十分に検討することとしたい。

南関東での事例を中心にみても、一般には群馬編年のIII期に相当する槍先形尖頭器が主体を占める時期に礫群が多く検出されているとされているが、実際にはどうであろうか。

まず、I期は県内で遺跡数が多い時期であるが、礫群が検出された遺跡は後田遺跡、勝保沢中ノ山遺跡のA地点とB地点、今井三騎堂遺跡、下触牛伏遺跡、堀下八幡遺跡、飯土井中央遺跡、武井遺跡、神社裏遺跡であるが、さらにその大部分が配石・集石と呼ばれる1ヶ所あたりの礫の個数が少ない事例が大半である。ただ、武井遺跡だけはこの時期にしては集中する礫群が12基検出されており、特出している。

それに対して、II期は遺跡数そのものが最も少ない時期ではあるが、礫群や集石・配石が検出された遺跡は、岩宿遺跡A地点、武井遺跡岸地点、十二社遺跡、今井三騎堂遺跡、見立溜井遺跡の4遺跡もあげられ、その割合は比較的高いと言える。

さらに、III期については遺跡数自体は多いがその割に礫群が検出された遺跡は多くなく、南関東の様相とは異なるようである。遺跡の形成上の違いがあるのだろうか。だが、一遺跡当たりの礫群は数が多く、礫の集中の割合も高い。いずれも出土層位は本遺跡と同様にAs-Ok1の前後である。東長岡戸井口遺跡、御正作遺跡、武井遺跡内出東地区、波志江西宿遺跡、下触牛伏遺跡、今井三騎堂遺跡で検出されている。

IV期については、現時点では市之関前田遺跡の2つの配石だけしか確認されていない。

こうした礫群の存在は、遺跡によっては集石、あるいは配石として分類されていることもあり、報告書の記載だけでは不十分であり、図面や写真からの分析が必要である。

これらの形成理由としては、杉原荘からの「ミルクストーン」説や、民族事例から推定した「蒸し焼き」説などが考えられているが、未だ結論が出されていない。礫群そのものは、旧石器時代の研究が始まった岩宿遺跡や東京都の殿ヶ谷遺跡などでも既に確認されていたが、本格的な分析とそれを通じた研究が開始されるのは、1970年代からの大規模開発による遺跡の密着な発掘調査を受けてからで、特に金山氏、辻木氏、保坂氏の三人によって飛躍的に推進された。

だが、最近では遺跡の発掘調査事例そのものが極度に減少していることと、発掘調査時の遺物の取り上げがデジタル化されてきているために、分析を実施するにあたっての詳細な出土状態が把握しづらくなっているのも事実である。

個々の礫の焼成の程度については不明な部分もあるが、明らかにタール状や煤状の付着物や被熱による赤化とみられる痕跡が残されている資料が、見立溜井遺跡などに存在する。また、重さについては、本遺跡では29頁にあるように多くが400g以下で、その他に約1kg前後の大型の礫が少数ながらみられる。破砕の度合いについては、本遺跡や勝保沢中ノ山遺跡では破砕度が高いが、他の遺跡ではあまり高くない。

被熱の問題については岩崎氏が指摘するように、赤城山起源の粗粒輝石安山岩や溶結凝灰岩などは赤く変色している事が多いために、実際に遺跡内で焼成を受けているかどうか判断しにくい。市之関前田遺跡の

第3章 検出された遺構と遺物

報告でも細野氏が同様の指摘をされており、そのことから今後は赤城山の地質、特に、洪積世以前の時期の噴出物とともに、赤城山南麓の河川の構成礫の表面の様子を詳細に検討することが必要である。

以上のように、県内での礫群の資料は旧石器時代の遺跡数に比べて多くはなく、その解析も十分とは言えないことから、今後、新たな資料の追加を待って詳しく検討したい。


参考文献

- 杉原荘介編 1956 群馬県岩宿発見の石器文化 明治大学文学部考古学研究室
杉原荘介編 1977 群馬県武井における二つの石器文化 明治大学文学部考古学研究室
須藤隆司他 1984 御正作遺跡 大泉町教育委員会
大塚昌彦・白石典之 1985 見立溜井遺跡・見立大久保遺跡 赤城村教育委員会
岩崎泰一編 1986 下触牛伏遺跡 財団法人群馬県埋蔵文化財調査事業団
麻生敏隆編 1987 後田遺跡(旧石器編) 財団法人群馬県埋蔵文化財調査事業団
岩崎泰一編 1989 勝保沢中ノ山遺跡Ⅱ 財団法人群馬県埋蔵文化財調査事業団
山口逸弘・岩崎泰一 1990 堀下八幡遺跡 財団法人群馬県埋蔵文化財調査事業団
細野高伯編 1991 柏倉遺跡群 市之岡前田遺跡Ⅰ 宮城村教育委員会
加部二生・大工原豊・町田正行 1992 十二社遺跡 第6回東北日本の旧石器を語る会発表要旨
岩崎泰一編 1999 東長岡戸井口遺跡第四分冊 旧石器時代編 財団法人群馬県埋蔵文化財調査事業団
小菅将夫 2002 清水遺跡 笠懸町教育委員会
岩崎泰一編 2004 今井三騎堂遺跡—旧石器時代編— 財団法人群馬県埋蔵文化財調査事業団
麻生敏隆編 2004 波志江西宿遺跡Ⅱ 縄文時代・旧石器時代編 2003 財団法人群馬県埋蔵文化財調査事業団

(財団法人群馬県埋蔵文化財調査事業団専門員 麻生敏隆)



960-030G 断面（西から）



同 上（西から）



965-055G付近遺物出土状況（東から）




同上（南から）



1号群群（南から）



1号群群（西から）




2号塚群（西から）



A区西端部遺物出土状況（東から）



A区西端部遺物出土状況（北東から）



同上（近接）



A区西端部遺物出土状況（近接）



同 上（近接）



遺物接合資料

報 告 書 抄 録

書名ふりがな	おかやしきいせき
書名	岡屋敷遺跡
副書名	北関東自動車道（高崎～伊勢崎）地域埋蔵文化財調査報告書
巻次	29
シリーズ名	財団法人群馬県埋蔵文化財調査事業団調査報告書
シリーズ番号	344
編著者名	友廣哲也
編集機関	財団法人群馬県埋蔵文化財調査事業団
発行機関	財団法人群馬県埋蔵文化財調査事業団
発行年月日	20050310
作成法人ID	21005
郵便番号	377-8555
電話番号	0279-52-2511
住所	群馬県勢多郡北橋村大字下箱田784-2
遺跡名ふりがな	おかやしきいせき
遺跡名	岡屋敷遺跡
所在地ふりがな	ぐんまけんいせきしはしえまち
遺跡所在地	群馬県伊勢崎市波志江町
市町村コード	10204
遺跡番号	00537
北緯(日本測地系)	362101
東経(日本測地系)	1391113
北緯(世界測地系)	362112
東経(世界測地系)	1391101
調査期間	19981101-20000323
調査面積	16000
調査原因	高速道路建設（北関東自動車道）
種別	集落／中世墓等
主な時代	古墳時代後期
遺跡概要	古墳時代後期集落跡／中近世墓／屋敷跡
特記事項	古墳時代後期粘土採掘坑群

写 真 图 版



A区1号住居跡全景



A区1号住居跡竈全景




A区1号住居跡竈掘り方遺物出土状況



A区1号住居跡竈掘り方全景



A区1号住居跡掘り方全景



A区2号住居跡全景



A区2号住居跡遺物出土状況



A区2号住居跡遺物出土状況



A区2号住居跡竈全景



A区2号住居跡竈遺物出土状況



A区3・16号住居跡全景




A区3号住居跡全景



A区3号住居跡遺物出土状況




A区3・4・16号住居跡掘り方全景



A区3号住居跡・2号土坑全景

PL 4



A区4号住居跡全景



A区4号住居跡竈全景



A区4号住居跡竈掘り方全景



A区5号住居跡全景



A区5号住居跡遺物出土状況



A区5号住居跡遺物出土状況



A区5号住居跡遺物出土状況



A区5号住居跡遺物出土状況

PL 6



A区5号住居跡遺物出土状況



A区5号住居跡遺物出土状況




A区5号住居跡竈全景



A区5号住居跡遺物出土状況



A区5号住居跡掘り方全景



A区5号住居跡掘り方全景



A区6号住居跡全景



A区6号住居跡遺物出土状況



A区6号住居跡竈全景



A区6号住居跡竈掘り方全景



A区6号住居跡掘り方全景

PL 8



A区7号住居跡全景



A区8号住居跡全景



A区8号住居跡遺物出土状況




A区8号住居跡竈全景



A区8号住居跡竈掘り方全景



A区8号住居跡掘り方全景



A区9号住居跡全景



A区9号住居跡遺物出土状況



A区9号住居跡貯藏穴遺物出土状況



A区9号住居跡貯藏穴遺物出土状況



A区9号住居跡掘り方全景



A区10号住居跡全景



A区10号住居跡全景



A区10号住居跡竈全景



A区10号住居跡竈掘り方全景



A区10号住居跡貯藏穴全景




A区11号住居跡全景



A区11号住居跡竈全景




A区11号住居跡竈付近遺物出土状況



A区11号住居跡竈掘り方全景



A区11号住居跡掘り方全景(14号土坑含む)



A区12号住居跡全景



A区12号住居跡竈全景



A区12号住居跡掘り方全景

PL 14



A区13号住居跡全景



A区14号住居跡全景



A区14号住居跡竈掘り方全景



A区14号住居跡掘り方全景

PL 16



A区15号住居跡全景



A区15号住居跡遺物出土状況



A区17号住居跡全景



A区17号住居跡竈全景



A区17号住居跡竈掘り方全景



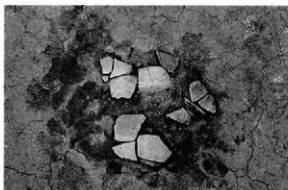
A区17号住居跡掘り方全景



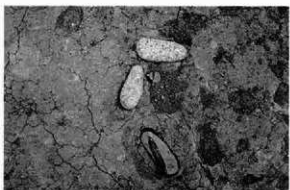
A区17号住居跡掘り方全景



A区18号住居跡全景



A区18号住居跡遺物出土状況



A区18号住居跡遺物出土状況



A区18号住居跡遺物出土状況



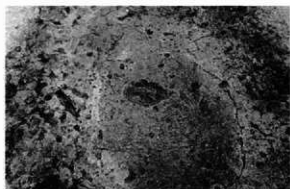
A区18号住居跡遺物出土状況



A区18号住居跡炉・竈1全景




A区18号住居跡炉全景



A区18号住居跡炉掘り方全景



A区18号住居跡竈1全景



A区18号住居跡竈2全景



A区18号住居跡竈2掘り方全景



A区18号住居跡住居土坑(竈痕跡?)全景



A区18号住居跡掘り方全景

PL 20



A区20号住居跡全景



A区20号住居跡遺物出土状況



A区20号住居跡竈全景



A区21号住居跡全景



A区21号住居跡遺物出土状況



A区21・22号住居跡掘り方全景



A区22号住居跡全景



A区22号住居跡遺物出土状況



A区22号住居跡遺物出土状況



A区22号住居跡竈全景




A区22号住居跡竈掘り方全景



A区23号住居跡掘り方全景



A区23号住居跡遺物出土状況



A区23号住居跡竈全景



A区24号住居跡全景



A区24号住居跡貯蔵穴遺物出土状況



A区24号住居跡掘り方全景



A区25号住居跡掘り方全景




A区25号住居跡掘り方全景



A区26号住居跡遺物出土状況



A区26号住居跡遺跡全景



A区27号住居跡全景



A区28号住居跡全景



A区28号住居跡遺物出土状況



A区28号住居跡遺物出土状況



A区28号住居跡竈全景



A区28号住居跡掘り方全景



A区29号住居跡掘り方全景



A区29号住居跡遺物出土状況



A区30号住居跡全景




A区30号住居跡遺物出土状況



A区30号住居跡遺物出土状況



A区30号住居跡遺物出土状況



A区30号住居跡貯藏穴全景



A区30号住居跡貯蔵穴遺物出土状況



A区30号住居跡貯蔵穴遺物出土状況



A区30号住居跡竈全景



A区30号住居跡掘り方全景



A区31号住居跡掘り方全景



A区31号住居跡掘り方全景




A区32号住居跡全景



A区34号住居跡全景




A区35号住居跡全景



A区36号住居跡全景



A区36号住居跡遺物出土状況



A区36号住居跡掘り方全景



A区37号住居跡全景



A区38号住居跡全景



A区41号住居跡全景



A区41号住居跡遺物出土状況



A区41号住居跡遺物出土状況



A区41号住居跡貯藏穴全景



A区41号住居跡内土坑焼土出土状況



A区41号住居跡内炭化物出土状況



A区41号住居跡断面
(木の根により攪乱を受けている様子、床残存状態)



A区41号住居跡断面
(同 前)



A区41号住居跡掘り方全景



B区1号住居跡全景



B区1号住居跡竈全景



B区1号住居跡竈遺物出土狀況



B区1号住居跡竈遺物出土狀況



B区1号住居跡竈遺物出土狀況



B区2号住居跡掘り方全景



B区2号住居跡住居内小穴1・2



B区2号住居跡内小穴1



B区3・4・5号住居跡全景



B区3・4・5・6・7・8号住居跡掘り方全景



B区4号住居跡遺物出土状況



B区4号住居跡遺物出土状況



B区4号住居跡遺物出土状況



B区4号住居跡全景



B区6号住居跡全景



B区6号住居跡遺物出土状況



B区6号住居跡遺物出土状況



B区6号住居跡竈全景



B区4・6号住居跡掘り方全景




C区1号住居跡全景



C区1号住居跡遺物出土状況



C区1号住居跡掘り方全景



C区2号住居跡全景



C区2号住居跡遺物出土状況



C区2号住居跡遺物出土状況



C区2号住居跡貯藏穴全景



C区2号住居跡竈全景



C区2号住居跡竈袖部遺物出土状況




C区2号住居跡竈袖部遺物出土状況



C区2号住居跡竈袖部遺物出土状況



C区2号住居跡掘り方全景



C区3号住居跡全景




C区4号住居跡全景



C区5号住居跡全景



C区5号住居跡遺物出土状況



C区5号住居跡壙全景



C区5・8・18号住居跡掘り方全景



C区8・12号住居跡全景



C区8・12号住居跡掘り方全景



C区8号住居跡窟全景



C区8号住居跡窟断面



C区17号住居跡窟全景



C区17号住居跡掘り方全景



C区18号住居跡掘り方全景



C区18号住居跡遺物出土状況




C区18号住居跡遺物出土状況



C区18号住居跡遺物出土状況



C区18号住居跡遺物出土状況



C区18号住居跡遺物出土状況



C区18号住居跡遺物出土状況



C区18号住居跡竈全景



C区18号住居跡竈掘り方全景

PL 50



C区6号住居跡全景



C区42号住居跡全景



C区6号住居跡遺物出土状況



C区6号住居跡竈全景



C区6・42号住居跡掘り方全景



C区42号住居跡掘り方全景


PL 52



C区7号住居跡全景



C区7号住居跡壺全景



C区7号住居跡掘り方全景



C区10号住居跡全景



C区10号住居跡掘り方全景

PL 54




C区11号住居跡全景




C区11号住居跡掘り方全景



C区13号住居跡掘り方全景



C区13号住居跡遺物出土状況



C区13号住居跡貯蔵穴全景




C区13号住居跡1号床下土坑遺物出土状況



C区13号住居跡1号床下土坑遺物出土状況


PL 56



C区14号住居跡全景



C区15号住居跡全景



C区16号住居跡全景



C区16号住居跡竈全景



C区16号住居跡竈全景



C区16号住居跡竈掘り方全景



C区16号住居跡掘り方全景



C区19・20号住居跡全景



C区19号住居跡竈全景



C区20号住居跡竈全景



C区19・20号住居跡掘り方全景



C区20号住居跡掘り方全景



C区21号住居跡全景



C区36号住居跡全景



C区21号住居跡竈全景



C区36号住居跡竈全景



C区21号住居跡掘り方全景



C区21・36号住居跡掘り方全景



C区22号住居跡全景



C区22号住居跡全景



C区23号住居跡全景



C区23号住居跡壙全景



C区23号住居跡撮り方全景



C区24号住居跡全景



C区24・25・26号住居跡全景

PL 64



C区24号住居跡全景



C区24・25号住居跡全景



C区24号住居跡竈全景



C区24号住居跡竈遺物出土状況



C区25号住居跡竈全景




C区25号住居跡竈掘り方全景



C区26号住居跡貯藏穴全景



C区26号住居跡竈全景



C区27号住居跡全景



C区28号住居跡全景



C区30号住居跡掘り方全景



C区30号住居跡竈全景



C区31号住居跡掘り方全景



C区31号住居跡全景



C区31号住居跡竈全景



C区32号住居跡全景



C区32号住居跡遺物出土状況



C区32号住居跡遺物出土状況



C区32号住居跡遺物出土状況



C区32号住居跡遺物出土状況



C区32号住居跡竈石組状況



C区32号住居跡竈袖部遺物出土状況



C区33号住居跡全景



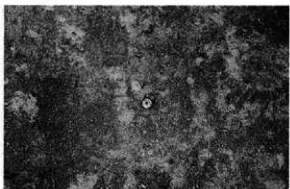
C区33号住居跡窺全景



C区33号住居跡窺掘り方遺物出土状況



C区33号住居跡掘り方遺物出土状況




C区33号住居跡掘り方遺物出土状況



C区34号住居跡全景



C区34号住居跡縦撮り方全景



C区35号住居跡全景



C区35号住居跡全景



C区35号住居跡袖部遺物出土状況




C区37号住居跡全景



C区37号住居跡掘り方全景

PL 74



C区38号住居跡全景



C区38号住居跡全景



C区39号住居跡全景



C区39号住居跡遺物出土状況



C区39号住居跡遺物出土状況

PL 76



C区41号住居跡全景



C区41号住居跡縮全景



C区50·51号住居跡全景



C区50号住居跡遺物出土状況



C区50号住居跡遺物出土状況



C区50号住居跡遺物出土状況



C区50号住居跡遺物出土状況



C区50号住居跡遺物出土状況



C区50号住居跡掘り方遺物出土状況



C区50号住居跡掘り方遺物出土状況



C区50号住居跡掘り方遺物出土状況



C区51号住居跡遺物出土状況



C区51号住居跡遺物出土状況



C区53号住居跡全景



C区53号住居跡貯蔵穴全景



C区53号住居跡掘り方全景




C区55・59号住居跡全景



C区55号住居跡貯藏穴全景



C区55号住居跡竈全景




C区55号住居跡竈掘り方全景




C区55・59号住居跡掘り方全景



C区60号住居跡全景



C区60号住居跡掘り方全景



C区61号住居跡・61・62・63号土坑全景



C区61号住居跡竈全景



C区61号住居跡貯藏穴全景



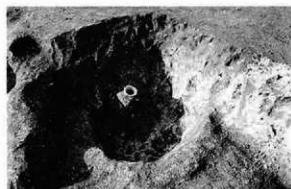
D区1号住居跡全景



D区1号住居跡遺物出土状況




D区1号住居跡竈全景



D区1号住居跡貯藏穴全景



D区1号住居跡掘り方全景



D区2号住居跡全景



D区2号住居跡貯藏穴全景



D区2号住居跡竈全景



D区3号住居跡全景



D区3号住居跡遺物出土状況



D区3号住居跡遺物出土状況



D区3号住居跡竈全景



D区3号住居跡竈袖部断面



D区3号住居跡竈・貯蔵穴全景



D区3号住居跡掘り方全景



D区4号住居跡全景



D区6号住居跡全景



D区7号住居跡全景



D区7号住居跡掘り方全景



D区7号住居跡掘り方全景



D区8号住居跡全景



D区8号住居跡遺物出土状況



D区8号住居跡遺物出土状況



D区8号住居跡遺物出土状況



D区8号住居跡遺物出土状況



D区8号住居跡遺物出土状況



D区8号住居跡遺物出土状況



D区8号住居跡遺物出土状況




D区8号住居跡遺物出土状況



D区8号住居跡遺物出土状況



D区8号住居跡遺物出土状況



D区8号住居跡遺物出土状況



D区8号住居跡貯藏穴全景



D区8号住居跡貯蔵穴全景



D区8号住居跡貯蔵穴全景



D区8号住居跡貯蔵穴全景



D区8号住居跡竈全景



D区8号住居跡竈全景



D区8号住居跡竈掘り方全景



D区10号住居跡全景



D区10号住居跡全景



D区10号住居跡遺物出土状況



D区10号住居跡遺物出土状況




D区10号住居跡遺物出土状況



D区10号住居跡竈全景




D区10号住居跡竈・貯蔵穴全景



D区10号住居跡竈支脚



D区10号住居跡竈支脚



D区10号住居跡竈支脚



D区10号住居跡竈掘り方全景



D区11·12号住居跡全景



D区11号住居跡遺物出土状況




D区11号住居跡遺物出土状況



D区11号住居跡遺物出土状況



D区11号住居跡遺物出土状況



D区12号住居跡全景



D区12号住居跡遺物出土状況



D区12号住居跡遺物出土状況



D区12号住居跡竈掘り方全景



D区13号住居跡全景



D区13号住居跡掘り方全景



D区13号住居跡掘り方全景・24号土坑全景



D区14号住居跡全景



D区14号住居跡竈全景



D区14号住居跡竈遺物出土状況



D区14号住居跡竈掘り方全景



D区14号住居跡掘り方全景



D区17号住居跡全景



D区17号住居跡貯蔵穴遺物出土状況



D区17号住居跡竈全景



D区17号住居跡掘り方全景



D区17・18号住居跡掘り方全景



D区18号住居跡全景



D区18号住居跡壺全景



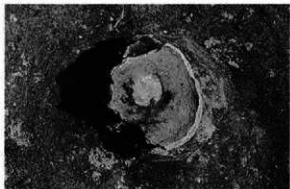
D区18号住居跡掘り方全景



D区19·29号住居跡・25号土坑全景



D区19号住居跡遺物出土状況



D区19号住居跡遺物出土状況



D区19号住居跡遺物出土状況



D区19号住居跡貯藏穴全景



D区29号住居跡遺物出土状況




D区29号住居跡遺物出土状況



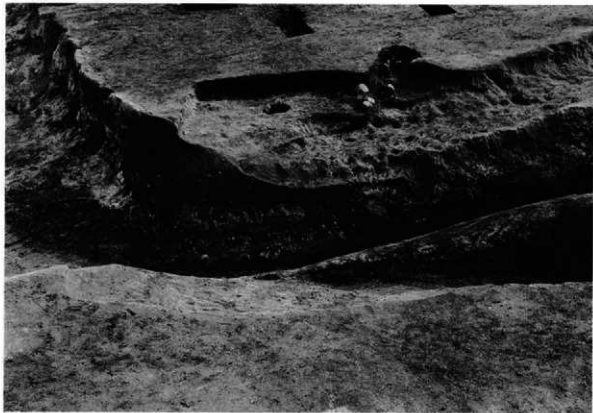
D区29号住居跡貯藏穴全景



D区19・29号住居跡掘り方全景



D区20号住居跡全景



D区22号住居跡全景




D区22号住居跡竈全景



D区22号住居跡竈全景



D区23・24・35号住居跡全景



D区23号住居跡1号炉掘り方全景




D区23号住居跡2号炉掘り方全景



D区24号住居跡全景



D区24号住居跡窟全景



D区24号住居跡掘り方全景



D区25号住居跡全景




D区25号住居跡壺全景



D区25号住居跡壺掘り方全景

PL 106



D区26号住居跡全景



D区27号住居跡全景



D区28号住居跡全景



D区30号住居跡全景



D区30号住居跡竈全景



D区30号住居跡竈遺物出土状況



D区30号住居跡竈遺物出土状況



D区30号住居跡竈遺物出土状況



D区30号住居跡竈掘り方全景



D区30号住居跡掘り方全景



D区31号住居跡全景



D区31号住居跡壺全景



D区31号住居跡壺掘り方全景

PL 110



D区32号住居跡全景



D区33号住居跡全景



D区33号住居跡全景



D区33号住居跡遺物出土状況



D区33号住居跡竈全景



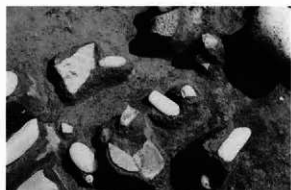
D区33号住居跡掘り方全景



D区36号住居跡全景




D区36号住居跡遺物出土状況



D区36号住居跡遺物出土状況



D区36号住居跡遺物出土状況



D区36号住居跡遺物出土状況



B-1区7号住居跡全景



B-1区7号住居跡遺物出土状況



B-1区7号住居跡竈全景



B-1区7号住居跡竈掘り方全景



B-1区7号住居跡掘り方全景



A区1·2号土坑全景



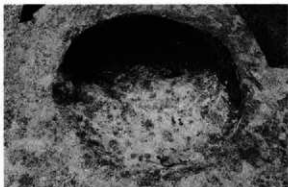
A区3号土坑全景




A区4号土坑全景



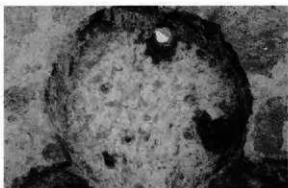
A区7号土坑全景




A区8号土坑全景



A区9号土坑全景



A区10号土坑全景



A区11号土坑全景



A区15号土坑全景



A区16号土坑全景



A区17号土坑全景



A区18·19号土坑全景



A区20号土坑全景



A区23号土坑全景



A区25号土坑全景



A区25号土坑遗物出土状况



A区26号土坑全景



B区5号土坑全景



B区6号土坑全景



B区6号土坑遗物出土状况



B区6号土坑遗物出土状况



B区7号土坑全景



B区8号土坑全景



B区10号土坑全景



B区11号土坑全景



B区12号土坑全景



B区12号土坑全景



B区13号土坑全景



B区14号土坑全景



B区15号土坑全景



B区15号土坑全景



B区16号土坑全景



B区24号土坑全景



B区25号土坑全景



B区26号土坑全景




B区27号土坑全景



B区28号土坑全景



B区30号土坑全景



B区32号土坑全景




B区36号土坑全景



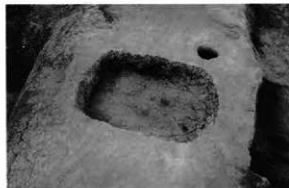
B区38号土坑全景



B区39号土坑全景



B区41号土坑全景



B区42号土坑全景



B区43·44·45号土坑全景



B区47号土坑全景



B区47号土坑全景



B区47号土坑遗物出土状况



B区47号土坑遺物出土狀況



B区47号土坑遺物出土狀況




B区47号土坑遺物出土狀況



B区47号土坑遺物出土狀況



B区47号土坑遺物出土狀況



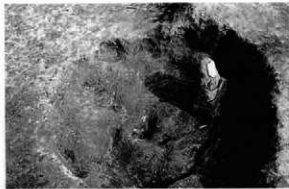
B区49号土坑全景



B区54号土坑全景



B区55号土坑全景



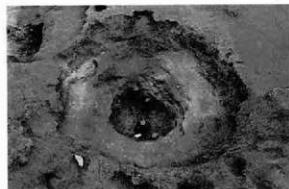
B区56号土坑全景



C区2号土坑全景



C区3号土坑全景



C区3号土坑全景



C区3号土坑道物出土状况



C区3号土坑道物出土状况



C区3号土坑道物出土状况



C区3号土坑遣物出土状况



C区4号土坑全景



C区5号土坑全景



C区7号土坑全景



C区8号土坑全景



C区12·13号土坑全景




C区15号土坑全景



C区16号土坑全景




C区17号土坑全景



C区22·23号土坑全景



C区24号土坑全景



C区24·40~45号土坑全景



C区25号土坑全景




C区27号土坑全景



C区28号土坑全景



C区32号土坑全景




C区38号土坑全景



C区39号土坑全景



C区45号土坑全景




C区47号土坑全景



C区48号土坑全景



C区49号土坑全景



C区54号土坑全景



C区63号土坑全景




C区64号土坑全景



C区64号土坑遣物出土状况



C区65号土坑全景



C区68号土坑全景



C区69号土坑全景



C区72号土坑全景



C区74号土坑全景



C区75·76号土坑全景



C区77号土坑全景




D区1号土坑全景




D区2号土坑全景



D区3号土坑全景



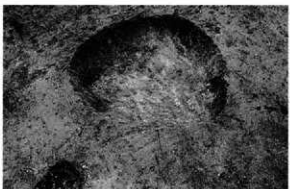
D区5号土坑全景



D区6号土坑全景




D区7号土坑全景




D区8号土坑全景



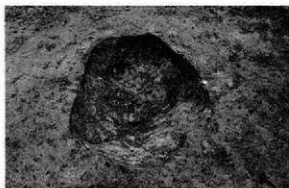
D区9号土坑全景



D区11号土坑全景



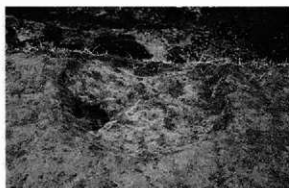
D区12号土坑全景 (古墳時代)



D区14号土坑全景



D区15号土坑全景



D区16号土坑全景



D区18号土坑全景



D区23号土坑全景 (11号住居跡内)



D区25号土坑全景



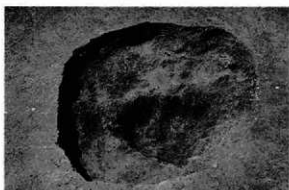
D区25号土坑遗物出土状况



D区25号土坑遗物出土状况




B区中世土坑群全景



D区粘土探堀坑全景



A区2・3号溝全景



B区1・2・3号溝遺物出土状况



B区1・2・3号溝遺物出土状况



D区6号沟全景



D区10号沟全景



D区12·11·13号沟全景



D区12·11·13号沟全景



D区14号溝全景



D区16号溝 (土墨下)



D区16号溝 (土墨下)



D区16号溝 (土墨下)・6号井戸



D区16号溝 (土墨下)



D区20号溝全景



D区20号溝遺物出土状況



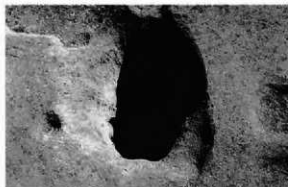
A区1号井戸全景



A区2号井戸全景



B区2号井戸全景



B区3号井戸全景



B区5号井戸石組全景



B区5号井戸石組全景



B区5号井戸石組・丸太




B区5号井戸石組・丸太



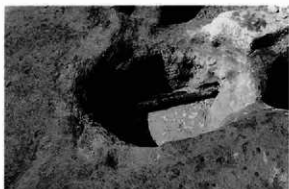
B区5号井戸石組断面



B区5号井戸石組・丸太



B区5号井戸石組・木材出土状況



B区5号井戸石組・木材出土状況



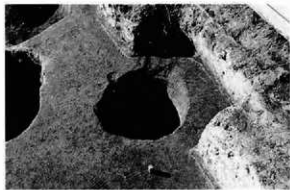
B区6号井戸全景



B区7号井戸全景



B区8号井戸全景



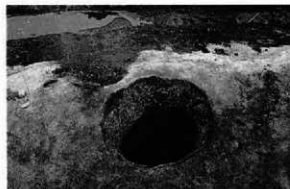
B区9号井戸全景



B区10号井戸全景




B区11号井戸全景



D区1号井戸全景




D区2号井戸全景



D区3号井戸・10号土坑全景



D区4号井戸全景



D区5号井戸全景



D区7号土坑全景



A区1号土坑墓全景



B区37号土坑墓·48·46号土坑全景



C区1号土坑墓全景



C区4号土坑墓全景



D区1号土坑墓全景



D区1号土坑墓遗物出土状况



D区2号土坑墓全景



D区1号掘立柱建物跡全景



B区1号竖穴状遺構全景



B区2号竖穴状遺構（中世）全景



B区2号竖穴状遺構（中世）全景



B区2号竖穴状遺構（中世）全景



B区2号竖穴状遺構（中世）全景

PL 136



B区3・4号堅穴状遺構（中世）全景



D区屋敷跡北廓全景



D区屋敷跡北廓



D区屋敷跡内堀・土器全景

PL 138



D区屋敷跡内堀・土塁全景



D区屋敷跡内堀・土塁全景



D区屋敷跡外堀・土塁全景



D区屋敷跡外堀・土塁全景

PL 140



D区屋敷跡外土層断面



D区屋敷跡外土層全景



D区屋敷跡外土層断面No 1




D区屋敷跡外土層断面No 2

PL 142



D区屋敷跡外土層断面No 3



D区屋敷跡外土層断面No 4



D区屋敷跡外土層断面No 4



D区屋敷跡外土層断面No 4



D区屋敷跡外土塁断面No 6



D区東端外現道下屋敷掘りコーナー部



A区西端旧石器遺物出土状況



D区東端外現道下屋敷掘りコーナー部



A区西端拉張部旧石器遺物出土状況



A区西端拉張部旧石器遺物出土状況



A区西端拉張部旧石器遺物出土状況



A区西端拉張部旧石器遺物出土状況



A区西端拉張部旧石器遺物出土状況



A区1号集石




A区西端拉張部旧石器遺物出土状況



A区1号集石



A区1号集石



A区2号集石



A区2号集石



A区2号集石



A区2号集石



A区965・055G 遺物出土状況



A区965・055G 遺物出土状況



A区965・055G 遺物出土状況



A区965・055G 遺物出土状況



A区965・055G 遺物出土状況



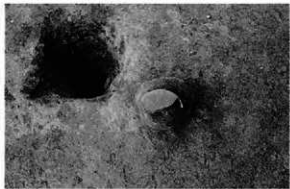
A区960・030G 断面



B-1区1号住居跡全景



B-1区1号住居跡遺物出土状況



B-1区1号住居跡遺物出土状況



B-1区1号住居跡柱穴全景



B-1区1号住居跡全景



B-1区2号住居跡全景



B-1区2号住居跡全景




B-1区2号住居跡全景



B-1区1号沟断面



B-1区2号沟断面



B-1区2号沟全景



B-1区3号沟断面



B-1区3号沟全景



B-1区全景



B-2区全景



B-2区全景



A-1区1号土坑断面



A-1区2·3号土坑断面



A-1区4号土坑断面



A-1区5号土坑断面



A-1区6号土坑·1·2号溝全景



A-1区7·8号土坑全景



A-1区6号土坑全景



A-1区9号土坑全景



A-1区10号土坑全景



A-1区11·12号土坑全景



A-1区13号土坑全景




A-1区14号土坑断面



A-1区14号土坑全景



A-1区14号土坑全景



A-2区15号土坑全景



A-2区16号土坑断面



A-2区17号土坑断面



A-2区18号土坑断面



A-2区19号土坑断面



A-2区20号土坑全景



A-2区21号土坑全景



A-2区22号土坑全景



A-2区23号土坑全景



A-2区24号土坑全景



A-2区25号土坑全景



A-2区26号土坑全景



A-2区27号土坑全景




A-2区27号土坑遗物出土状况



A-2区28号土坑全景



A-2区29号土坑全景



A-2区30号土坑全景



A-2区31号土坑全景



A-2区32号土坑全景



A-2区33号土坑全景



A-1区1·2号溝全景



A-1区3号溝全景



A-1区4号溝全景



A-1区6・7号溝全景



A-1区6・7号溝全景



A-2区8号溝全景



A-2区9号溝全景



A-2区10号溝全景



A-2区11号溝全景



A-2区12号溝全景



A-1区1号井戸全景



A-2区3号井戸全景

PL 158



A-2区5号井戸全景



A-2区墓群全景



A-1区全景



A-1区全景




A-1区全景




A-2区全景



A-2区全景



A-2区全景（西から）



A区1・2号住居跡出土遺物



A-2-14



A-3-4



A-3-5



A-5-3



A-5-8



A-5-12



A-5-15



A-5-17



A-5-20



A-5-21



A-5-22



A-5-23



A-9-2




A-9-4



A-8-1




A-9-5



A-9-6



A区9～13号住居跡出土遺物



A区14~23号住居跡出土遺物




A-23-5



A-24-9



A-24-10



A-24-11



A-26-1



A-26-3



A-28-1



A-26-8



A-26-7



A-28-3



A-26-10



A-28-4




A-26-9



A-28-5




A-28-6




A区30~36号住居跡出土遺物




A区36号住居跡出土遺物



A区41・B区1～6号住居跡出土遺物




B区-1区1・2号・C区1号住居跡出土遺物



C区1·2号住居跡出土遺物



C区2~6号住居跡出土遺物



C区7~17·42号住居跡出土遺物



C区11~13号住居跡出土遺物



C-13-19



C-13-21



C-13-20



C-13-24



C-18-17



C-13-27



C-18-11



C-18-20



C-18-25



C-18-26




C-18-27




C-18-28


C区13~18号住居跡出土遺物



C区18号住居跡出土遺物




C区19~23号住居跡出土遺物



C区24号住居跡出土遺物




C区24~26号住居跡出土遺物



C区26~28号住居跡出土遺物



C区30~34号住居跡出土遺物




C区34~36号住居跡出土遺物




C区36~39号住居跡出土遺物



C区44~50号住居跡出土遺物



C区50·D区1~3号住居跡出土遺物



D区4～8号住居跡出土遺物



D-8-21



D-8-23



D-8-25



D-8-27



D-8-26



D-8-31



D-8-32



D-8-33



D-8-34



D-8-36




D-8-37




D-10-5



D-10-6



D区10~12号住居跡出土遺物



D区12~17号住居跡出土遺物



D-17-5



D-17-10



D-17-9



D-14-16



D-14-13




D-14-8



D-14-5

D区14·17号住居跡出土遺物



D区14~22号住居跡出土遺物



D-22-2



D-23-6



D-24-7



D-24-9



D-25-8



D-25-10



D-30-3



D-30-11



D-30-39



D-31-1



D-31-9



D-31-3



D-31-10



D-31-4



D-31-6



D-31-14



D-31-16



D-33-6



D-31-7



D-13-36



A-9-10



A-18-14



A-24-12



A-25-2



A-31-11



C-5-26



C-35-8



C-39-18



C-38-7



C-54-2



D-7-28




D-23-13




D-29-6



D-33-15





土坑出土遺物 (34~59)



土70



土76



土71



土81



土102




土85



土117





土坑出土遺物 (140~160)



土161



土163



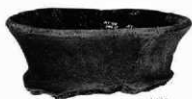
土165



土166



土164



土168



土170



土172



土171




土173



土174



土175



溝出土遺物 (1~58)



图61



图62



图76



图63



图65



图56



图75



图55



图60

溝出土遺物 (61~80)

PL 210



井戸 1



井戸 2



井戸 6

井戸出土遺物 (1～6)



土坑墓1



土坑墓2



土坑墓3



土坑墓4



土坑墓5



土坑墓23



土坑墓24



土坑墓25



土坑墓27



土坑墓28



土坑墓29・30



土坑墓31



土坑墓32



土坑墓37



土坑墓33



土坑墓40



土坑墓41



土坑墓42



土坑墓44



土坑墓45



土坑墓46



土坑墓49 - 48



土坑墓47



土坑墓53



土坑墓54



土坑墓55



土坑墓55



土坑墓56



土坑墓58



土坑墓59



土坑墓60



土坑墓63



土坑墓60



財団法人群馬県埋蔵文化財調査事業団調査報告書第344集

岡屋敷遺跡

北関東自動車道(高崎～伊勢崎)地域
埋蔵文化財発掘調査報告書第29集

平成17年3月1日 印刷

平成17年3月10日 発行

編集・発行 財団法人群馬県埋蔵文化財調査事業団

〒377-8555 群馬県勢多郡北橋村大字下箱田784番地の2

電話 (0279) 52-2511 (代表)

印刷 上毎印刷工業株式会社

付図1 岡屋敷遺跡全体図 住居跡(1/400)

