

| 標本NO. | 植物NO. | PL. NO. | 種類 | 器種 | 出土位置 | 残存率 | 色調 | ① | ② | ③ | ④ | 胎土/石質 | 焼成 | 整形の特徴 |
|-------|-------|---------|-----|--------|---------|-------|------|------|------|-----|-----|----------|-----|--------------------------|
| 96 | 173 | 69 | 須臾器 | 長須臾 | 10S-15N | 胴部片 | 灰 | | 10 | | | 細砂粒 | 還元焰 | 胴部下位回転へず閉り、胴部にへず構き。 |
| 97 | 174 | 69 | 須臾器 | 壺 | 10N-15N | 胴部片 | 灰 | | | | | 細砂粒 | 還元焰 | 口テロ整形、回転右回り。 |
| 98 | 174 | 69 | 須臾器 | 壺 | 10Q-15N | 口縁部片 | 灰 | 39 | | | | 粗砂粒 | 還元焰 | 口テロ整形、回転右回り。口縁部に底本文。 |
| 99 | 174 | 69 | 須臾器 | 壺 | 10Q-17N | 口縁部片 | 灰 | 39.6 | | | | 粗砂粒 | 還元焰 | 口テロ整形、回転右回り。口縁部に底本文。 |
| 100 | 174 | 69 | 須臾器 | 壺 | 近世土坑27 | 口縁部片 | 灰 | 42.4 | | | | 粗砂粒 | 還元焰 | 口テロ整形、回転右回り。 |
| 101 | 174 | 69 | 須臾器 | 壺 | 中世Ⅲ03 | 口縁部片 | 灰 | | | | | 粗砂粒 | 還元焰 | 口テロ整形、胴部縮頸。口縁部底本文。 |
| 102 | 174 | 69 | 須臾器 | 壺 | 10K-16N | 胴部片 | 灰 | | 11.2 | | | 粗砂粒 | 還元焰 | 口テロ整形、胴部縮頸。胴部外部平行印。内面同心円 |
| 103 | 174 | 69 | 須臾器 | 壺 | 10Q-17N | 胴部片 | 灰 | | | | | 粗砂粒 | 還元焰 | 口テロ整形、胴部外面平行印。 |
| 104 | 174 | 69 | 須臾器 | 壺 | 10Q-14N | 口-胴部片 | に黄橙 | 19.8 | | | | 粗砂粒 | 良好 | 口縁部縮脖子、胴部へず閉り。内面へずナデ。 |
| 105 | 174 | 69 | 土師器 | 壺 | 10I-17N | 口-胴部片 | に橙 | 20.4 | | | | 粗砂粒 | 良好 | 口縁部縮脖子、胴部へず閉り。内面へずナデ。 |
| 106 | 174 | 69 | 土師器 | 壺 | 近世Ⅲ21 | 口-胴部片 | に黄橙 | 25 | | | | 粗砂粒 | 良好 | 口縁部縮脖子、胴部へず閉り。内面へずナデ。 |
| 107 | 174 | 69 | 土師器 | 壺 | 10I-13N | 口-胴部片 | に黄橙 | 25.8 | | | | 細砂粒 | 良好 | 口縁部縮脖子、胴部へず閉り。内面へずナデ。 |
| 108 | 175 | 69 | 土師器 | 壺 | 10Q-18N | 口縁部片 | 橙 | 20.8 | | | | 粗砂粒 | 良好 | 口縁部縮脖子、胴部へず閉り。 |
| 109 | 175 | 69 | 土師器 | 壺 | 10Q-19N | 口-胴部片 | に赤褐色 | 24.8 | | | | 粗砂粒 | 良好 | 口縁部縮脖子、胴部へず閉り。内面へずナデ。 |
| 110 | 175 | 69 | 土師器 | 壺 | 10Q-15N | 胴部 | に橙 | 4 | | | | 粗砂粒 | 良好 | 胴部へず閉り。内面へずナデ。 |
| 111 | 175 | 69 | 須臾器 | 羽釜 | 10R-19N | 口-胴部片 | に橙 | 17.4 | 20.6 | | | 細砂粒 | 還元焰 | 口テロ整形、回転右回り。露胎付。 |
| 112 | 175 | 69 | 須臾器 | 羽釜 | 10H-15N | 口-胴部片 | 褐色 | 17.8 | 21.6 | | | 細砂粒 | 還元焰 | 口テロ整形、回転右回り。露胎付。 |
| 113 | 175 | 69 | 須臾器 | 甕 | 10Q-17N | 小片 | 灰 | 17.4 | | | | 粗砂粒 | 還元焰 | 胴部に溝かしあり。 |
| 114 | 175 | 69 | 須臾器 | 転用規(伴) | 10L-13N | 底部片 | 灰 | 7.6 | | | | 微砂粒 | 還元焰 | 口テロ整形、回転右回り。底部回転へず閉り。 |
| 115 | 175 | 69 | 須臾器 | 転用規(伴) | 10L-16N | 底部片 | 灰 | 9.8 | | | | 微砂粒 | 還元焰 | 口テロ整形、回転右回り。底部回転へず閉り。 |
| 116 | 175 | 69 | 土製品 | 軒平瓦 | 中世Ⅲ40 | 部分片 | 灰 | | | | | 粗砂粒 | 還元焰 | 草草上、土野因分重号丸か。 |
| 117 | 175 | 69 | 土製品 | 土埴 | 10N-13N | 1/2 | 橙 | | | 1.8 | | 微砂粒 | 良好 | |
| 118 | 175 | 69 | 土製品 | 香石 | 10P-14N | 完形 | に褐色 | 3.9 | 3.6 | 0.7 | 20 | 斜長石岩 | 良好 | |
| 119 | 175 | 69 | 石製品 | 遮方 | 10L-17H | 一部欠 | | | | | | | | 側面・裏面に横線 |
| 120 | 175 | 69 | 石製品 | 転轡車 | 10J-14H | 一部欠 | | 4.8 | 4.1 | 1.3 | 47 | 転轡石 | | |
| 121 | 175 | 69 | 石器 | 砥石 | 11Q-14N | 1/2 | | 7.2 | 4.8 | 2.7 | 141 | 密注岩 | | |
| 122 | 175 | 69 | 石器 | 砥石 | | 完形 | | 10.9 | 9.1 | 4.1 | 571 | 変質デイスサイト | | |
| 6区遺構外 | | | | | | | | | | | | | | |
| 1 | 168 | 69 | 石器 | 砥石 | 6区W | 完形 | | 9.3 | 4 | 1.4 | 65 | 転轡質砂岩 | | 表面に横線 |

圖 版



遺跡地遠景(S→)



遺跡地遠景(N→)



2区～5区縄文時代～古墳時代中期 全景(垂直)



2区(1999年度)縄文時代 全景(垂直)



4区縄文時代～古墳時代中期 全景(垂直)



5区縄文時代～古墳時代中期 全景(垂直)



4区・5区古墳時代後期～平安時代 全景(垂直)



4区・5区古墳時代後期～平安時代 全景(N→)



4区古墳時代後期～平安時代 全景(垂直)



5区古墳時代後期～平安時代 全景(垂直)



敖石住居2区36全景(S→)



敖石住居2区36全景(S→)




敖石住居2区36伊(E→)



敖石住居2区36埋藏出土状態(S→)



敖石住居5区439全景(N→)



掘立柱建物2区72全景(N→)



掘立柱建物2区72全景(NE→)



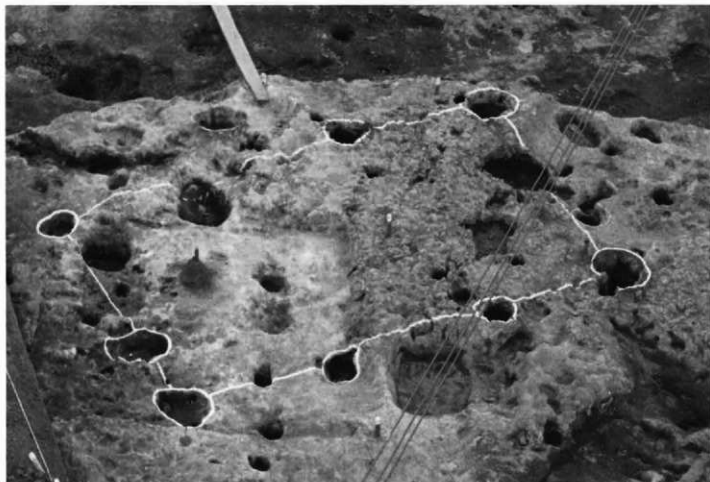
掘立柱建物2区72柱穴



掘立柱建物2区72柱穴断面(E→)



掘立柱建物2区72柱穴断面



掘立柱建物2区90全景(N→)



掘立柱建物2区90全景(SW→)



円形柱列2区52近景(SW→)



円形柱列2区52柱穴断面(W→)



円形柱列2区52柱穴断面(SW→)



円形柱列2区52全景(S→)



円形柱列2区52全景(N→)



配石2区23全景(W→)



配石2区23-1 (W→)




配石2区23-2 (NE→)



配石2区23-3 (W→)



配石2区23-4 (NW→)



集石2区43全景(NE→)



集石2区43全景(NW→)



遺物集中2区40全景(W→)



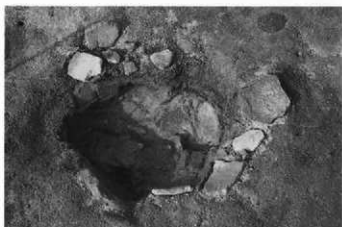
遺物集中2区40全景(E→)



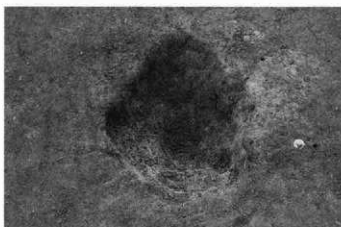
埋藏2区51全景(SE→)



埋藏4区228遺物出土状態(NW→)



埋藏4区228遺物出土状態(E→)



埋藏4区228掘方(N→)



埋窆5区464遺物出土状態



埋窆5区464掘方(N→)



埋窆5区563遺物出土状態(S→)



埋窆5区563掘方(N→)



土坑2区74断面(SW→)



土坑2区95全景(W→)



土坑2区112全景(SE→)



土坑2区112遺物出土状態(W→)



土坑4区184全景(S→)



土坑4区184断面(S→)



土坑4区186全景(N→)



土坑4区186断面(S→)



土坑4区222全景(N→)



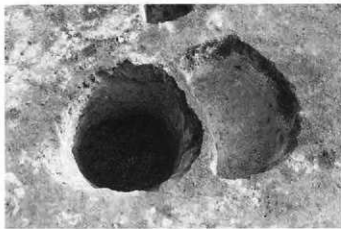
土坑4区242全景(E→)



土坑4区252全景(N→)



土坑4区262全景(N→)



土坑4区263全景(W→)



土坑4区302断面(S→)



土坑4区303断面(S→)



土坑5区559全景(N→)



土坑5区559断面(S→)




土坑5区575全景(S→)



土坑5区575断面(S→)



縄文時代埋壘4区228作業状況



住居4区167全景(S→)



住居4区167断面(S→)




住居4区167炉(S→)



住居4区167遺物出土状態(S→)



住居4区167掘方(S→)



住居4区215全景(N→)



住居4区215断面(N→)



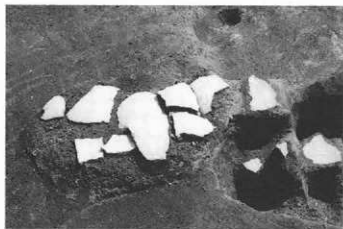
住居4区215断面(W→)



住居4区215床面状態(E→)




住居4区215掘方(W→)



壺棺4区180全景(W→)



壺棺4区180横出状態(E→)



土坑4区211全景(N→)



土坑4区211遺物出土状態(N→)



土坑4区211遺物出土状態近景(N→)



土坑4区307遺物出土状態(N→)



土坑4区307断面(S→)



弥生時代4区遺構調査状況



住居4区161全景(W→)



住居4区161掘方(W→)



住居4区161断面(W→)



住居4区161掘方断面(S→)



住居5区457炭化材出土状態(S→)



住居5区457床面状態(S→)



住居5区457断面(S→)



住居5区457断面(E→)



住居5区457炭化材出土状態近景(S→)



住居5区457貯蔵穴(W→)




住居5区457貯蔵穴断面(S→)



住居5区457遺物出土状態



住居5区457掘方(S→)



住居4区226全景(W→)



住居4区226断面(S→)



住居4区226掘方(W→)




古墳4区105全景(S→)



古墳4区105全景(N→)



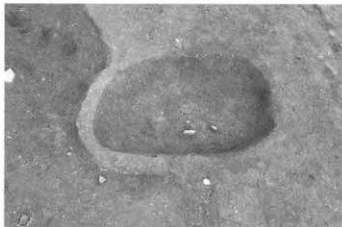
古墳4区105断面(S→)



古墳4区105周部遺物出土状態(W→)



古墳4区105周部遺物出土状態(W→)



土坑4区115全景(S→)



土坑6区E02全景(S→)



溝4区107全景(W→)



溝4区113全景(W→)



溝4区104・5区04全景(垂直)



溝5区04全景(S→)



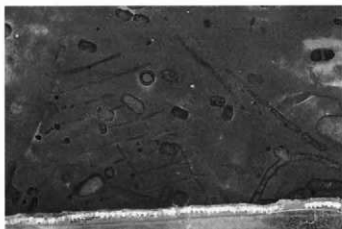
溝4区104近景(S→)



溝5区04断面(W→)



畠4区111全景(S→)



畠4区130・畠4区131全景(垂直)



畠6区W01全景(W→)



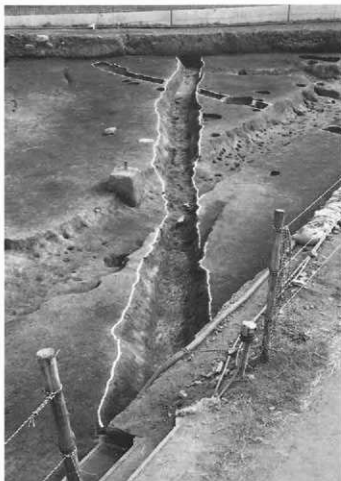
畠6区E01全景(N→)



畠6区E01全景(E→)



厩 宅 4区・5区 全景(墨画)



居宅区画溝4区03全景(W→)




居宅区画溝4区03全景(SW→)



居宅区画溝4区03断面(W→)



居宅内部柵5区172全景(W→)



居宅5区172柱穴P8断面(S→)



居宅内部柵5区172全景(W→)



居宅掘立柱建物5区169全景(S→)



居宅掘立柱建物5区169全景(S→)



居宅掘立柱建物5区169掘方全景(S→)



居宅掘立柱建物5区169柱穴P8断面(S→)



居宅掘立柱建物5区169柱穴P9断面(S→)



居宅掘立柱建物5区211全景(S→)



居宅掘立柱建物5区211全景(S→)



居宅掘立柱建物5区211掘方全景(S→)



居宅掘立柱建物5区211柱穴P1断面(S→)



居宅掘立柱建物5区400全景(S→)



居宅掘立柱建物5区377全景(S→)



居宅掘立柱建物5区377全景(S→)



居宅掘立柱建物5区377柱穴P3断面(S→)



居宅掘立柱建物5区377柱穴P6断面(S→)




居宅掘立柱建物5区377柱穴P9断面(E→)



居宅掘立柱建物5区387全景(S→)



居宅掘立柱建物5区387全景(S→)



居宅掘立柱建物5区387掘方全景(S→)



居宅掘立柱建物5区387柱穴P7断面(N→)



居宅掘立柱建物5区387柱穴P12断面(S→)



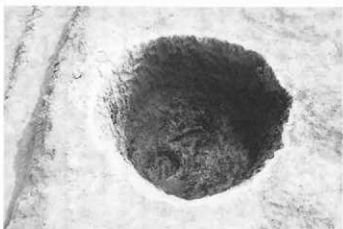
居宅掘立柱建物5区168全景(W→)



居宅掘立柱建物5区168瓶方全景(W→)



居宅掘立柱建物5区168柱穴P1断面(S→)



居宅掘立柱建物5区168柱穴P6(N→)



居宅掘立柱建物5区168柱穴P6断面(S→)



居宅掘立柱建物5区166全景(S→)



居宅掘立柱建物5区166 全景(S→)



居宅掘立柱建物5区166掘方全景(S→)



居宅掘立柱建物5区166柱穴P2断面(S→)



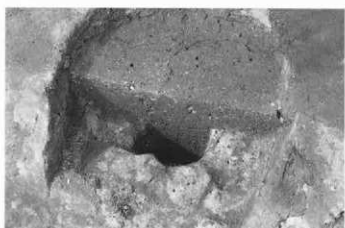
居宅掘立柱建物5区166柱穴P9断面(S→)



居宅掘立柱建物5区171全景(S→)



居宅掘立柱建物5区171全景(S→)



居宅掘立柱建物5区171柱穴P1断面(S→)



居宅掘立柱建物5区171柱穴P9(S→)



居宅掘立柱建物5区171柱穴P9断面(S→)



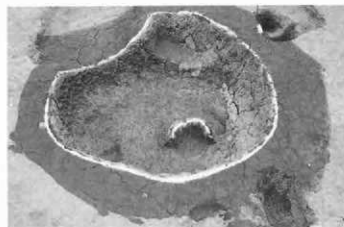
居宅掘立柱建物5区170全景(W→)



居宅掘立柱建物5区170柱穴P1(W→)



居宅掘立柱建物5区170柱穴P2断面(W→)



居宅掘立柱建物5区170柱穴P3(S→)



居宅掘立柱建物5区170柱穴P3断面(N→)



居宅井戸5区180全景(N→)



居宅井戸5区180全景(W→)



居宅井戸5区180検出状態(S→)



居宅井戸5区180と排水溝5区164(S→)



居宅井戸5区180内部(N→)



居宅井戸5区180掘方全景(N→)



居宅井戸5区181全景(N→)



居宅井戸5区181掘方全景(N→)



住居4区160全景(W→)



住居4区160断面(S→)



住居5区49全景(W→)



住居5区49断面(W→)



住居5区49貯蔵穴(W→)



住居5区49カマド(W→)



住居5区49カマド断面(W→)



住居5区49掘方(W→)




住居5区51全景(W→)



住居5区51床面状態(W→)



住居5区51断面(S→)



住居5区51カマド(W→)



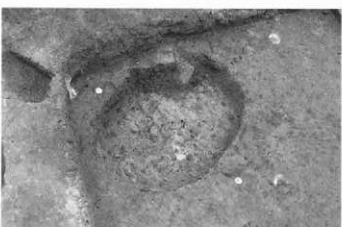
住居5区51カマド断面(S→)



住居5区51カマド前土坑(W→)



住居5区51掘方(W→)



住居5区51床下土坑(W→)



住居5区52全景(W→)



住居5区52貯藏穴(W→)



住居5区52カマド(W→)



住居5区52掘方(W→)



住居5区53全景(W→)



住居5区53カマド(W→)



住居5区53カマド断面(S→)



住居5区53掘方(W→)



住居5区58全景(W→)



住居5区58断面(W→)



住居5区58カマド(W→)



住居5区58掘方(W→)



住居5区61全景(S→)




住居5区61断面(S→)



住居5区61柱穴断面(E→)



住居5区61カマド(S→)



住居5区260・261全景(W→)



住居5区260断面(W→)



住居5区260遺物出土状態(W→)



住居5区260カマド(W→)



住居5区260カマド断面(S→)



住居5区260カマド掘方(S→)



住居5区261カマド(W→)



住居5区260・261掘方、住居5区418全景(W→)



掘立柱建物5区167全景(S→)



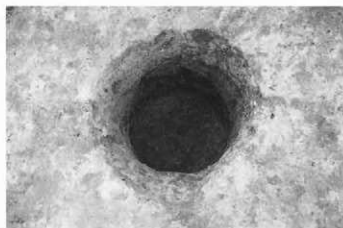
掘立柱建物5区167柱穴P2断面(S→)



掘立柱建物5区167柱穴P5断面(S→)



掘立柱建物5区167柱穴P7断面(S→)




井戸4区219全景(E→)




井戸4区219断面(S→)



井戸4区219遺物出土状態(N→)



井戸4区224全景(N→)



土坑4区145全景(N→)



土坑4区145断面(S→)



土坑4区150全景(S→)



土坑4区150断面(S→)



土坑4区152全景(W→)



土坑4区152断面(S→)



土坑4区159全景(E→)



土坑4区159断面(E→)



土坑5区54全景(E→)



土坑5区54断面(E→)



土坑5区65全景(E→)



土坑5区70全景(N→)



土坑5区70断面(S→)



土坑5区71全景(N→)



土坑5区74全景(W→)



土坑5区74断面(E→)



土坑5区114断面(W→)



土坑5区202断面(N→)




土坑5区271断面(S→)



土坑5区441全景(S→)



土坑5区442全景(N→)




土坑5区443断面(N→)



土坑5区445断面(S→)



土坑5区446断面(S→)



溝5区48全景(S→)



溝5区48遺物出土状態(S→)



溝5区48遺物出土状態



溝5区48遺物出土状態



溝5区438全景(N→)



溝6区05・06・08全景(E→)




溝6区05断面(E→)


敷石住居2区36出土遺物




擬立柱建物2区72出土遺物



配石2区23出土遺物



遺物集中2区40出土遺物



埋篋2区51出土遺物



埋篋5区464出土遺物



埋篋5区563出土遺物



埋篋4区228出土遺物




土坑4区186出土遺物



土坑2区112出土遺物



土坑4区222出土遺物



1


土坑4区231出土遺物



1



2



3

土坑4区251出土遺物



1

土坑4区264出土遺物



1

土坑5区486出土遺物



1

土坑5区519出土遺物



1

土坑5区559出土遺物



1

2区遺構外出土遺物



1



3



4



5



7



8



9



11



10



12



13



16



17





15




18







4区遺構外出土遺物







49



55



56



59



57



58



60

5区遺構外出土遺物



1



2



7



5



6



8



9



10



11



3



4



12




15





13




14







6区遺構外出土遺物




住居4区167出土遺物



住居4区215出土遺物



壺槽4区180出土遺物



土坑4区307出土遺物



土坑4区211出土遺物



4区遺構外出土遺物



5区遺構外出土遺物



PL56
古墳時代

住居5区457出土遺物



古墳4区105出土遺物



住居4区226出土遺物



畠6区E01出土遺物

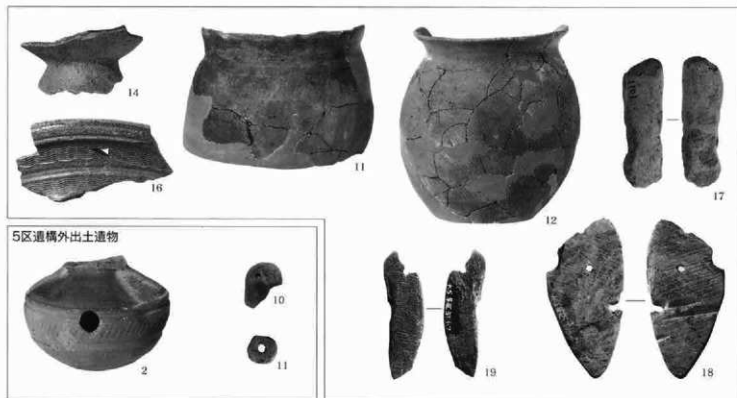


畠4区111出土遺物



4区遺構外出土遺物





5区遺構外出土遺物

奈良・平安時代

居宅区画溝4区03出土遺物



居宅掘立柱建物5区169出土遺物



居宅掘立柱建物5区377出土遺物




居宅溝5区164出土遺物



居宅掘立柱建物5区168出土遺物



居宅掘立柱建物5区170出土遺物



居宅掘立柱建物5区171出土遺物



居宅井戸5区181出土遺物



5



6



7

居宅井戸5区180出土遺物



5



7



6



8

居宅廃棄5区60出土遺物



3



5



6



7



8



9



10



16



13



17



20



22



23



29



30




32



33



34





69



70



71



73



74



75



76



77




78



79



84



85



86



87



88



91



92



96



97



98



100



102



101




103




104



105





居宅廃棄5区436出土遺物



住居5区49出土遺物



住居5区51出土遺物




住居5区53出土遺物



住居5区52出土遺物



住居5区58出土遺物




住居5区61出土遺物



住居5区63出土遺物



住居5区260出土遺物



住居5区418出土遺物




土坑5区65出土遺物



土坑5区74出土遺物



井戸4区219出土遺物



土坑4区132出土遺物



土坑5区155出土遺物




土坑5区54出土遺物



土坑5区134出土遺物



土坑5区161出土遺物



土坑5区246出土遺物




土坑5区311出土遺物



土坑5区445出土遺物



土坑5区344出土遺物



土坑5区369出土遺物



土坑5区342出土遺物




溝4区114出土遺物



溝5区48出土遺物





溝5区421出土遺物



溝5区232出土遺物



溝5区437出土遺物



溝5区438出土遺物



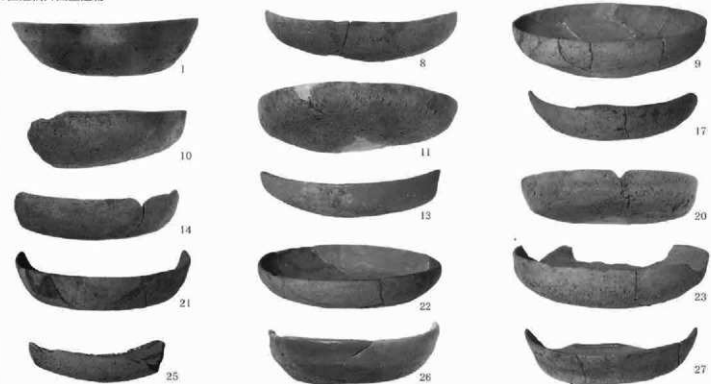
溝5区444出土遺物




4区遺構外出土遺物




5区遺構外出土遺物

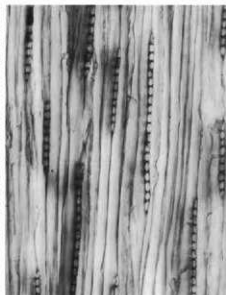









1a モミ属(横断面)
試料No.23 bar:0.5mm



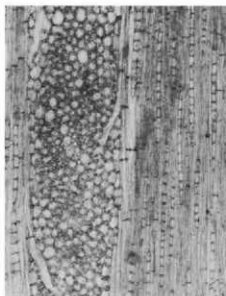
1b モミ属(接線断面)
bar:0.2mm




1c モミ属(放射断面)
bar:0.05mm



7a アカガシ属(横断面)
試料No.29 bar:0.5mm



7b アカガシ属(接線断面)
bar:0.2mm



7c アカガシ属(放射断面)
bar:0.1mm



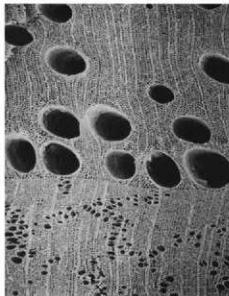
9a クサキ属(横断面)
試料No.31 bar:0.5mm



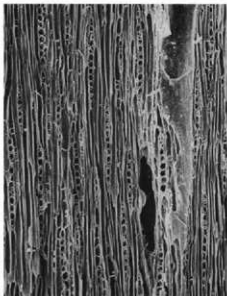
9b クサキ属(接線断面)
bar:0.2mm



9c クサキ属(放射断面)
bar:0.1mm




10a クリ(横断面)
試料No.4 bar:0.5mm




10b クリ(接線断面)
bar:0.2mm



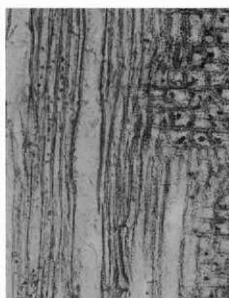
10c クリ(放射断面)
bar:0.1mm



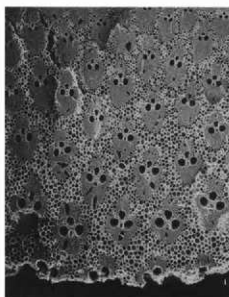
14a ウツギ属(横断面)
試料No.12 bar:0.5mm



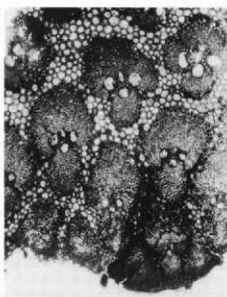
14b ウツギ属(接線断面)
bar:0.2mm



14c ウツギ属(放射断面)
bar:0.1mm



18a タケ亜科タケ類(横断面)
試料No.10 bar:0.5mm



19a タケ亜科タケ類(横断面)
試料No.20 bar:0.5mm

小八木志貝戸遺跡4 遺構検索表

| 時代 | 遺構種類 | 調査区 | 遺構No | 調査面 | 位置 | 本文P | 押印No | 観察表 | 遺構PL | 遺物PL | 時期 |
|----|---------|-----|------|-----|--------|--------|-------|---------|------|-------|-----------|
| 縄文 | 敷石住居 | 2区 | 36 | | 11T-20 | 18 | 11・12 | 175 | 6 | 44 | 後期前半 |
| | 敷石住居 | 5区 | 439 | 3 | 11M-16 | 18 | 10 | | 6 | | |
| | 掘立柱建物 | 2区 | 72 | | 12A-21 | 20・21 | 13・14 | 175 | 7 | 44 | 後期前半 |
| | 掘立柱建物 | 2区 | 90 | | 12D-19 | 22 | 15 | | 8 | | |
| | 柱列 | 2区 | 52 | | 11S-18 | 23 | 16 | | 8・9 | | |
| | 配石 | 2区 | 23 | | 11R-18 | 24 | 17~19 | 175 | 10 | 44 | 後期前半 |
| | 集石 | 2区 | 43 | | 11R-21 | 28 | 20 | | 11 | | |
| | 遺物集中 | 2区 | 40 | | 12A-19 | 28 | 21 | 176 | 11 | 45 | |
| | 埋塞 | 2区 | 51 | | 11S-21 | 29 | 22・23 | 176 | 11 | 45 | 後期前半 |
| | 埋塞 | 4区 | 228 | 3 | 11G-19 | 30 | 24 | 176 | 11 | 45 | 中期後半 |
| | 埋塞 | 5区 | 464 | 3 | 10M-14 | 30 | 25 | 176 | 12 | 45 | |
| | 埋塞 | 5区 | 563 | 3 | 10N-18 | 31 | 26・27 | 176 | 12 | 45 | 後期前半 |
| | 土坑 | 2区 | 42 | | 12C-22 | 32・33 | 28 | | | | |
| | 土坑 | 2区 | 74 | | 12D-20 | 32・33 | 28 | | 12 | | |
| | 土坑 | 2区 | 83 | | 12E-20 | 32・33 | 29 | | | | |
| | 土坑 | 2区 | 84 | | 12E-21 | 32・33 | 29 | | | | |
| | 土坑 | 2区 | 95 | | 12F-21 | 32・33 | 29 | | 12 | | |
| | 土坑 | 2区 | 112 | | 12F-20 | 32・33 | 30 | 176 | 12 | 45 | 中期後半~後期前半 |
| | 土坑 | 2区 | 113 | | 11S-18 | 32・33 | 29 | | | | |
| | 土坑 | 4区 | 184 | 3 | 11Q-19 | 32・33 | 31 | 176 | 13 | | 中期後半~後期前半 |
| | 土坑 | 4区 | 186 | 3 | 11Q-19 | 32・33 | 31 | 176 | 13 | 45 | 中期後半~後期前半 |
| | 土坑 | 4区 | 222 | 3 | 11N-20 | 32・33 | 31 | 176 | 13 | 46 | |
| | 土坑 | 4区 | 223 | 3 | 11O-19 | 32・33 | 31 | 176 | | | 後期前半 |
| | 土坑 | 4区 | 231 | 3 | 11D-16 | 32・33 | 31 | 177 | | 46 | |
| | 土坑 | 4区 | 242 | 3 | 11O-18 | 32・33 | 32 | 177 | 13 | | 後期前半 |
| | 土坑 | 4区 | 251 | 3 | 11I-19 | 32・33 | 32 | 177 | | 46 | 中期後半 |
| | 土坑 | 4区 | 252 | 3 | 11H-19 | 32・33 | 32 | 177 | 13 | | 中期後半 |
| | 土坑 | 4区 | 253 | 3 | 11D-17 | 32・33 | 32 | 177 | | | 中期後半 |
| | 土坑 | 4区 | 262 | 3 | 11N-19 | 32・33 | 33 | | 13 | | |
| | 土坑 | 4区 | 263 | 3 | 11O-19 | 32・33 | 33 | | 14 | | |
| | 土坑 | 4区 | 264 | 3 | 11N-20 | 32・33 | 32 | 177 | | 46 | |
| | 土坑 | 4区 | 302 | 3 | 11R-21 | 32・33 | 33 | | 14 | | |
| | 土坑 | 4区 | 303 | 3 | 11Q-21 | 32・33 | 33 | | 14 | | |
| | 土坑 | 4区 | 314 | 3 | 11Q-21 | 32・33 | 33 | | | | |
| | 土坑 | 4区 | 315 | 3 | 11Q-21 | 32・33 | 33 | | | | |
| | 土坑 | 4区 | 316 | 3 | 11P-21 | 32・33 | 33 | | | | |
| | 土坑 | 4区 | 317 | 3 | 11P-21 | 32・33 | 33 | | | | |
| | 土坑 | 4区 | 318 | 3 | 11P-21 | 32・33 | 33 | | | | |
| | 土坑 | 4区 | 319 | 3 | 11O-21 | 32・33 | 34 | | | | |
| | 土坑 | 4区 | 320 | 3 | 11P-21 | 32・33 | 34 | | | | |
| | 土坑 | 4区 | 321 | 3 | 11O-18 | 32・33 | 34 | | | | |
| | 土坑 | 4区 | 322 | 3 | 11N-18 | 32・33 | 34 | | | | |
| | 土坑 | 5区 | 486 | 3 | 10T-19 | 32・33 | 34 | 177 | | 46 | 中期後半 |
| | 土坑 | 5区 | 519 | 3 | 11B-20 | 32・33 | 34 | 177 | | 46 | |
| | 土坑 | 5区 | 559 | 3 | 10M-13 | 32・33 | 34 | 177 | 14 | 46 | 後期前半 |
| | 土坑 | 5区 | 575 | 3 | 11C-20 | 32・33 | 34 | | 14 | | |
| | 溝 | 4区 | 277 | 3 | 11O-21 | 40 | 35 | | | | |
| | 遺構外出土遺物 | 2区 | | | | | 36~43 | 177~180 | | 46~49 | |
| | 遺構外出土遺物 | 4区 | | | | | 44~49 | 180~182 | | 49~51 | |
| | 遺構外出土遺物 | 5区 | | | | | 50~62 | 182~185 | | 51~54 | |
| 弥生 | 遺構外出土遺物 | 6区 | | | | | 63 | 185 | | 54 | |
| | 住居 | 4区 | 167 | 3 | 11F-17 | 67 | 64 | 186 | 15 | 55 | 後期後半 |
| | 住居 | 4区 | 215 | 3 | 11H-19 | 68 | 65・66 | 186 | 16 | 55 | 後期後半 |
| | 倉庫 | 4区 | 180 | | 11K-19 | 70 | 67 | 186 | 17 | 55 | 後期後半 |
| | 土坑 | 4区 | 211 | 3 | 11H-18 | 70 | 68 | 186 | 17 | 55 | 後期後半 |
| | 土坑 | 4区 | 306 | 3 | 11K-18 | 71 | 68 | 186 | | | 後期後半 |
| | 土坑 | 4区 | 307 | 3 | 11J-17 | 71 | 68 | 186 | 17 | 55 | 後期後半 |
| | 遺構外出土遺物 | 4区 | | | | | 69 | 186 | | 55 | 後期後半 |
| | 遺構外出土遺物 | 5区 | | | | | 70 | 186 | | 55 | 後期後半 |
| | 古墳 | 住居 | 4区 | 161 | 3 | 11E-15 | 73 | 71 | | 18 | |

| 時代 | 遺構種類 | 調査区 | 遺構No. | 調査面 | 位置 | 本文P | 採図No | 観察表 | 遺構PL | 遺物PL | 時期 |
|-------|---------|-------|-------|--------|---------|---------|---------|---------|-------|-------|---------|
| 古墳 | 住居 | 5区 | 457 | 3 | 11C-20 | 74 | 72・73 | 187 | 18・19 | 56 | 4C.前半 |
| | 住居 | 4区 | 226 | 3 | 11P-20 | 75・76 | 74・75 | 187 | 19 | 56 | 5C.中葉 |
| | 古墳 | 4区 | 105 | 2 | 11M-17 | 77 | 76・77 | 187 | 20 | 56 | 7C.代 |
| | 土坑 | 4区 | 109 | 2 | 11Q-19 | 77 | 78 | | | | 6C.～7C. |
| | 土坑 | 4区 | 110 | 2 | 11P-18 | 77 | 78 | | | | 6C.～7C. |
| | 土坑 | 4区 | 115 | 2 | 11K-19 | 77 | 78 | | 21 | | |
| | 土坑 | 4区 | 119 | 2 | 11L-18 | 77 | 78 | | | | 6C.～7C. |
| | 土坑 | 4区 | 120 | 2 | 11L-18 | 77 | 78 | | | | 6C.～7C. |
| | 土坑 | 4区 | 124 | 2 | 11J-17 | 77 | 79 | | | | 6C.～7C. |
| | 土坑 | 4区 | 125 | 2 | 11J-16 | 77 | 78 | | | | 6C.～7C. |
| | 土坑 | 4区 | 128 | 2 | 11H-17 | 77 | 79 | | | | 6C.～7C. |
| | 土坑 | 4区 | 249 | 3 | 11G-17 | 77 | 79 | | | | 6C.～7C. |
| | 土坑 | 5区 | 419 | 2 | 10M-16 | 77 | 79 | | | | 6C.～7C. |
| | 土坑 | 5区 | 466 | 3 | 11A-20 | 77 | 79 | | | | 6C.～7C. |
| | 土坑 | 6区W | W03 | 2 | 9T-21 | 77 | 79 | | | | 6C.～7C. |
| | 土坑 | 6区W | W04 | 2 | 9T-21 | 77 | 79 | | | | 6C.～7C. |
| | 土坑 | 6区E | E02 | 2 | 10D-09 | 77 | 79 | | 21 | | 6C.～7C. |
| | 溝 | 4区 | 104 | 2 | 10M-14 | 81 | 81 | | 21 | | 6C.～7C. |
| | 溝 | 4区 | 107 | 2 | 11Q-18 | 81 | 82 | | 21 | | 6C.～7C. |
| | 溝 | 4区 | 108 | 2 | 11Q-18 | 81 | 82 | | | | 6C.～7C. |
| | 溝 | 4区 | 113 | 2 | 11P-18 | 81 | 82 | | 21 | | 6C.～7C. |
| | 溝 | 4区 | 116 | 2 | 11K-18 | 81 | 80 | | | | 6C.～7C. |
| | 溝 | 4区 | 117 | 2 | 11L-18 | 81 | 80 | | | | 6C.～7C. |
| | 溝 | 4区 | 121 | 2 | 11K-18 | 81 | 82 | | | | 6C.～7C. |
| | 溝 | 4区 | 122 | 2 | 11I-18 | 81 | 82 | | | | 6C.～7C. |
| | 溝 | 4区 | 123 | 2 | 11J-18 | 81 | 82 | | | | 6C.～7C. |
| | 溝 | 5区 | 04 | 2 | 10M-14 | 81 | 81 | 187 | 21 | | 6C.～7C. |
| | 竪 | 4区 | 111 | 2 | 11M-18 | 84 | 83 | 187 | 22 | 56 | 6C. |
| | 竪 | 4区 | 130 | 2 | 11G-16 | 85 | 84 | | 22 | | 6C.～7C. |
| | 竪 | 4区 | 131 | 2 | 11G-16 | 86 | 84 | | 22 | | 6C.～7C. |
| | 竪 | 6区W | W01 | 2 | 9T-20 | 86 | 85 | | 22 | | 6C.～7C. |
| | 竪 | 6区E | E01 | 2 | 10H-08 | 87 | 86 | 187 | 22 | 56 | 6C.～7C. |
| | 遺構外出土遺物 | 4区 | | | | | 87・88 | 187・188 | | 56・57 | |
| | 遺構外出土遺物 | 5区 | | | | | 89 | 188 | | 57 | |
| 奈良・平安 | 居宅全体 | 4区・5区 | | 2 | | 90・91 | 90～93 | | 23 | | 8C.中葉 |
| | 居宅区画溝 | 4区 | 3 | 2 | 11D-15 | 94 | 94 | 189 | 24 | 57 | 8C.中葉 |
| | 居宅内部区画溝 | 5区 | 172 | 2 | 10P-14 | 95 | 95 | 189 | 24 | | 8C.中葉 |
| | 居宅竪立柱建物 | 5区 | 169 | 2 | 10T-18 | 96 | 96 | 189 | 25 | 57 | 8C.Ⅱ |
| | 居宅竪立柱建物 | 5区 | 211 | 2 | 10Q-18 | 97 | 97 | | 26 | | 8C.Ⅱ |
| | 居宅竪立柱建物 | 5区 | 400 | 2 | 10N-19 | 98 | 98 | 189 | 26 | | 8C.Ⅱ |
| | 居宅竪立柱建物 | 5区 | 377 | 2 | 10S-17 | 98 | 99 | 189 | 27 | 57 | 8C.Ⅲ |
| | 居宅竪立柱建物 | 5区 | 387 | 2 | 10M-17 | 100 | 100・101 | 189 | 28 | | 8C.Ⅲ |
| | 居宅竪立柱建物 | 5区 | 168 | 2 | 10S-14 | 101 | 102 | 189 | 29 | 57 | 8C.Ⅲ |
| | 居宅竪立柱建物 | 5区 | 166 | 2 | 10Q-16 | 102 | 103・104 | 189 | 30 | | 8C.Ⅲ |
| | 居宅竪立柱建物 | 5区 | 171 | 2 | 10N-16 | 104 | 105・106 | 189 | 31 | 57 | 8C.Ⅲ |
| | 居宅竪立柱建物 | 5区 | 170 | 2 | 10O-13 | 105 | 107・108 | 190 | 32 | 57 | 8C.Ⅲ |
| | 居宅井戸 | 5区 | 180 | 2 | 10L-13 | 106 | 111・112 | 190 | 33 | 58 | 8C.Ⅲ |
| | 居宅井戸 | 5区 | 181 | 2 | 10L-13 | 108 | 109・110 | 190 | 33 | 58 | 8C.Ⅱ |
| | 居宅溝 | 5区 | 164 | 2 | 10J-12 | 108 | 113 | 190 | 33 | 57 | 8C.中葉 |
| | 居宅高臺 | 5区 | 60 | 2 | 10J-12 | 109 | 114～122 | 190～194 | | 58～62 | 8C.Ⅲ |
| | 居宅高臺 | 5区 | 436 | 2 | 10K-15 | 118 | 123・124 | 194・195 | | 62 | 8C.Ⅲ |
| | 住居 | 4区 | 160 | 2 | 11E-15 | 120 | 125 | | 34 | | 8C.以降 |
| | 住居 | 5区 | 49 | 2 | 10R-19 | 121 | 126・127 | 195 | 34 | 63 | 10C.Ⅲ |
| | 住居 | 5区 | 51 | 2 | 10P-18 | 122 | 128・129 | 195 | 35 | 63 | 9C.Ⅲ |
| | 住居 | 5区 | 32 | 2 | 10P-18 | 124 | 130・131 | 195 | 36 | 63 | 9C.Ⅲ |
| | 住居 | 5区 | 33 | 2 | 10N-16 | 125・126 | 132～135 | 195・196 | 36 | 63 | 8C.Ⅰ |
| 住居 | 5区 | 58 | 2 | 10Q-17 | 129・130 | 136～138 | 196 | 37 | 63 | 8C.Ⅰ | |
| 住居 | 5区 | 61 | 2 | 11P-16 | 132・133 | 139～141 | 197 | 37 | 63 | 8C.Ⅱ | |
| 住居 | 5区 | 63 | 2 | 10S-14 | 134 | 142 | 197 | 29 | 64 | 9C.中葉 | |
| 住居 | 5区 | 260 | 2 | 10M-15 | 135 | 143・144 | 197 | 38 | 64 | 8C.Ⅰ | |
| 住居 | 5区 | 261 | 2 | 10M-15 | 137・138 | 145・146 | 198 | 38 | | 8C.Ⅰ | |

| 時 代 | 遺構種類 | 調査区 | 遺構No | 調査面 | 位 置 | 本文P | 採掘No | 観察表 | 遺構PL | 遺物PL | 時 期 |
|-------|-------|-----|------|-----|--------|---------|---------|---------|------|-------|----------|
| 奈良・平安 | 住 居 | 5区 | 418 | 2 | 10M-16 | 139 | 147 | 198 | 38 | 64 | 7 C.後半 |
| | 獨立柱建物 | 5区 | 167 | 2 | 10T-17 | 141 | 148 | 198 | 39 | | 10C.代 |
| | 井 戸 | 4区 | 219 | 2 | 11M-18 | 141 | 149 | 198 | 39 | 64 | |
| | 井 戸 | 4区 | 224 | 2 | 11N-21 | 142 | 150 | | 39 | | |
| | 土坑 | 4区 | 132 | 2 | 11G-16 | 142-143 | 151 | 198 | | 64 | 9 C. I |
| | 土坑 | 4区 | 134 | 2 | 11H-16 | 142-143 | 151 | 198 | | | |
| | 土坑 | 4区 | 136 | 2 | 11F-16 | 142-143 | | | | | |
| | 土坑 | 4区 | 137 | 2 | 11G-16 | 142-143 | 151 | | | | |
| | 土坑 | 4区 | 145 | 2 | 11H-19 | 142-143 | 151 | | 40 | | |
| | 土坑 | 4区 | 150 | 2 | 11L-19 | 142-143 | 151 | | 40 | | |
| | 土坑 | 4区 | 151 | 2 | 11J-18 | 142-143 | 151 | | | | |
| | 土坑 | 4区 | 152 | 2 | 11I-18 | 142-143 | 151 | | 40 | | |
| | 土坑 | 4区 | 153 | 2 | 11F-19 | 142-143 | 151 | | | | |
| | 土坑 | 4区 | 154 | 2 | 11F-19 | 142-143 | 151 | | | | |
| | 土坑 | 4区 | 159 | 2 | 11D-16 | 142-143 | 152 | | 40 | | |
| | 土坑 | 4区 | 163 | 2 | 11F-19 | 142-143 | 152 | | | | |
| | 土坑 | 4区 | 164 | 2 | 11D-17 | 142-143 | 152 | | | | |
| | 土坑 | 5区 | 50 | 2 | 10R-19 | 142-143 | 152 | | | | |
| | 土坑 | 5区 | 54 | 2 | 10Q-18 | 142-143 | 152 | 198 | 41 | 64 | |
| | 土坑 | 5区 | 55 | 2 | 10M-18 | 142-143 | 153 | 198 | | | 9 C. I |
| | 土坑 | 5区 | 56 | 2 | 10O-16 | 142-143 | 152 | | | | |
| | 土坑 | 5区 | 57 | 2 | 10O-16 | 142-143 | 152 | | | | |
| | 土坑 | 5区 | 65 | 2 | 10P-17 | 142-143 | 153 | 199 | 41 | 64 | |
| | 土坑 | 5区 | 70 | 2 | 10R-14 | 142-143 | 152 | | 41 | | |
| | 土坑 | 5区 | 71 | 2 | 10R-14 | 142-143 | 152 | | 41 | | |
| | 土坑 | 5区 | 74 | 2 | 10P-18 | 142-143 | 154 | 199 | 41 | 64 | 9 C. I |
| | 土坑 | 5区 | 105 | 2 | 10N-14 | 142-143 | 154 | | | | |
| | 土坑 | 5区 | 114 | 2 | 10N-16 | 142-143 | 154 | | 42 | | |
| | 土坑 | 5区 | 129 | 2 | 10R-15 | 142-143 | 154 | 199 | | | 8 C. IV |
| | 土坑 | 5区 | 134 | 2 | 10Q-15 | 142-143 | 154 | 199 | | 64 | |
| | 土坑 | 5区 | 138 | 2 | 10Q-15 | 142-143 | 154 | | | | |
| | 土坑 | 5区 | 151 | 2 | 10P-15 | 142-143 | 154 | 199 | | | 9 C. 代 |
| | 土坑 | 5区 | 155 | 2 | 10Q-16 | 142-143 | 155 | 199 | | 64 | 9 C. III |
| | 土坑 | 5区 | 161 | 2 | 10S-16 | 142-143 | 155 | 199 | | 65 | |
| | 土坑 | 5区 | 200 | 2 | 10R-17 | 142-143 | 155 | | | | |
| | 土坑 | 5区 | 202 | 2 | 10R-18 | 142-143 | 155 | | 42 | | |
| | 土坑 | 5区 | 217 | 2 | 10Q-19 | 142-143 | 155 | | | | |
| | 土坑 | 5区 | 219 | 2 | 10Q-18 | 142-143 | 156 | 199 | | | |
| | 土坑 | 5区 | 246 | 2 | 10N-17 | 142-143 | 156 | 199 | | 65 | |
| | 土坑 | 5区 | 271 | 2 | 10M-18 | 142-143 | 156 | | 42 | | |
| | 土坑 | 5区 | 311 | 2 | 10N-16 | 142-143 | 156 | 200 | | 65 | |
| | 土坑 | 5区 | 319 | 2 | 10N-15 | 142-143 | 156 | | | | |
| | 土坑 | 5区 | 332 | 2 | 10M-14 | 142-143 | 156 | | | | |
| | 土坑 | 5区 | 342 | 2 | 10N-18 | 142-143 | 156 | 200 | | 65 | |
| | 土坑 | 5区 | 344 | 2 | 10N-15 | 142-143 | 157 | 200 | 65 | | 8 C. III |
| | 土坑 | 5区 | 347 | 2 | 10N-15 | 142-143 | 156 | | | | |
| | 土坑 | 5区 | 369 | 2 | 10N-17 | 142-143 | 156 | 200 | | 65 | |
| | 土坑 | 5区 | 426 | 2 | 10G-15 | 142-143 | 156 | 200 | | | |
| | 土坑 | 5区 | 441 | 2 | 10K-16 | 142-143 | 157 | | 42 | | |
| | 土坑 | 5区 | 442 | 2 | 10L-16 | 142-143 | 157 | | 42 | | |
| | 土坑 | 5区 | 443 | 2 | 10L-15 | 142-143 | 157 | | 42 | | |
| | 土坑 | 5区 | 445 | 2 | 10J-13 | 142-143 | 158 | 200 | 42 | | 8 C. III |
| | 土坑 | 5区 | 446 | 2 | 10K-13 | 142-143 | 158 | 200 | 42 | | 9 C. 前半 |
| | 溝 | 4区 | 114 | 2 | 11J-16 | 151 | 159 | 200 | | 65 | 10C. I |
| | 溝 | 4区 | 141 | 2 | 11G-19 | 151 | 159 | | | | |
| | 溝 | 4区 | 146 | 2 | 11F-19 | 151 | 159 | | | | |
| | 溝 | 4区 | 148 | 2 | 11G-16 | 151 | 160 | | | | |
| | 溝 | 4区 | 176 | 2 | 11G-19 | 151 | 159 | | | | |
| | 溝 | 4区 | 177 | 2 | 11G-19 | 151 | 159 | | | | |
| | 溝 | 4区 | 178 | 2 | 11G-19 | 151 | 159 | | | | |
| | 溝 | 5区 | 48 | 2 | 10M-16 | 151 | 160~163 | 200・201 | 43 | 65・66 | 10C. 代 |

| 時代 | 遺構種類 | 調査区 | 遺構No. | 調査面 | 位置 | 本文P | 挿図No. | 観察表 | 遺構PL | 遺物PL | 時期 | |
|-------|---------|---------|-------|-----|--------|-----|-------|---------|---------|------|-------------|--|
| 奈良・平安 | 溝 | 5区 | 121 | 2 | 10T-15 | 151 | 160 | | | | | |
| | 溝 | 5区 | 147 | 2 | 10R-14 | 151 | 160 | | | | | |
| | 溝 | 5区 | 154 | 2 | 10T-15 | 151 | 160 | | | | | |
| | 溝 | 5区 | 232 | 2 | 10O-17 | 151 | 163 | 201 | | 66 | 8C.Ⅲ | |
| | 溝 | 5区 | 326 | 2 | 10M-14 | 151 | 164 | | | | | |
| | 溝 | 5区 | 370 | 2 | 10N-17 | 151 | 163 | 201 | | | 8C.後半 | |
| | 溝 | 5区 | 421 | 2 | 10E-17 | 151 | 164 | 201 | | 66 | 7C.後半～8C.初頭 | |
| | 溝 | 5区 | 437 | 2 | 10J-12 | 151 | 165 | 202 | | 66 | 8C.後半～9C.後半 | |
| | 溝 | 5区 | 438 | 2 | 10J-12 | 151 | 166 | 202 | 43 | 66 | 8C.Ⅳ | |
| | 溝 | 5区 | 444 | 2 | 10J-15 | 151 | 164 | 202 | | 66 | 8C.Ⅲ | |
| | 溝 | 6区 | W05 | 2 | 9T-20 | 151 | 166 | | 43 | | | |
| | 溝 | 6区 | W06 | 2 | 9T-20 | 151 | 166 | | 43 | | | |
| | 溝 | 6区 | W08 | 2 | 9T-20 | 151 | 166 | | 43 | | | |
| | | 遺構外出土遺物 | 4区 | | | | | 167・168 | 202・203 | | 67 | |
| | | 遺構外出土遺物 | 5区 | | | | | 169～175 | 203～206 | | 67～69 | |
| | 遺構外出土遺物 | 6区 | | | | | 168 | 206 | | 69 | | |

発掘調査報告書抄録

| | | | | | | | |
|---------------------|----------------------------------------|------------------------------------------|--------------------------------------------------------------------|--------------------------------------------------------------|----------------------|---------------------------------------------------------------------------------------------------|------|
| ふりがな | こやぎししかいといせき | | | | | | |
| 書名 | 小八木志志貝戸遺跡4 | | | | | | |
| 副書名 | 主要地方道高崎渋川線改築(改良)工事に伴う埋蔵文化財発掘調査報告書 | | | | | | |
| 巻次 | 8 | | | | | | |
| シリーズ名 | 財団法人 群馬県埋蔵文化財調査事業団調査報告 | | | | | | |
| シリーズ番号 | 第295集 | | | | | | |
| 編集者 | 神谷 佳明 | | | | | | |
| 編集機関 | 財団法人 群馬県埋蔵文化財調査事業団 | | | | | | |
| 所在地 | 群馬県勢多郡北橋村大字下箱田784-2 | | | | | | |
| 発行年月日 | 2002年3月26日 | | | | | | |
| ふりがな 所収遺跡名 | ふりがな 所在地 | コード | | 北緯 東経 | 調査期間 | 調査面積 | 調査原因 |
| こやぎししかいと 小八木志志貝戸 | ぐんまけいふたかきし 群馬県高崎市 こやぎしやう 小八木町 | 市町村 | 遺跡番号 | | | | |
| | | 102024 | | 362135 1390020 | 19970930 19991220 | | 道路建設 |
| 所収遺跡名 | 種別 | 主な時代 | 主な遺構 | 主な遺物 | | 特記事項 | |
| 小八木志志貝戸 | 居宅 集落 墓域 生産 祭祀 | 奈良 縄文～ 平安 縄文～ 古墳 古墳 縄文 | 掘立柱建物・区画 溝・柵・井戸 敷石住居・掘立柱 建物、竪穴住居 配石、壘棺・古墳 畚 円形柱列 | 土師器・須恵器 縄文土器・石器、弥 生土器、土師器・須 恵器 縄文土器、弥生土器、 土師器 | | 奈良時代中葉に存在 した居宅、3期にわ たる変遷がみられ る。建物は徐々に大 型化し、井戸は井戸 周辺に礎を敷いてい る。出土土器は多量 の食器である。 | |



財団法人 群馬県埋蔵文化財調査事業団報告書第296集

小八木志志貝戸遺跡 4

主要地方道高崎渋川線改築(改良)工事に伴う埋蔵文化財発掘調査報告書

2002年3月24日 印刷

2002年3月26日 発行

発行/編集 財団法人 群馬県埋蔵文化財調査事業団

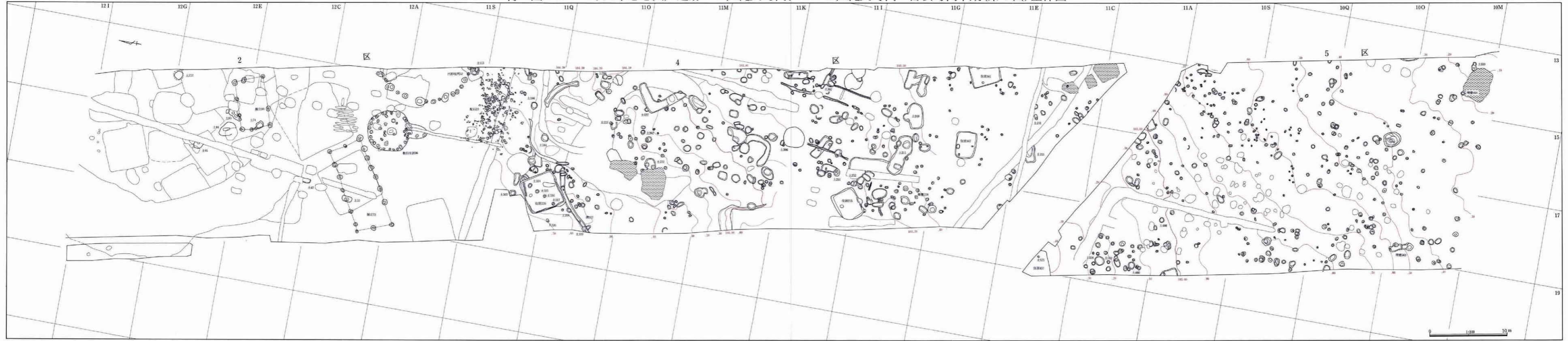
〒377-8555 群馬県勢多郡北碓村大字下箱田

電話番号 0279-52-2511(代表)

ホームページアドレス <http://www.gunmaibun.org/>

印刷/株式会社 開文社印刷所

付 図 1 小八木志志貝戸遺跡 2区縄文時代、4・5区縄文時代～古墳時代中期(第3面)全体図



付 図 2 小八木志志貝戸遺跡 4・5区 古墳時代後期～平安時代(第2面)全体図

