

(財)群馬県埋蔵文化財調査事業団調査報告書第290集

上滝榎町北遺跡

— 第3分冊 写真図版編 —

北関東自動車道（高崎～伊勢崎）地域
埋蔵文化財発掘調査報告書第9集

2002

日 本 道 路 公 団
(財)群馬県埋蔵文化財調査事業団

上滝桜町北遺跡 第3分冊 正誤表

PL	位置	誤	正
23	キャプション2	134図	129図
82	キャプション5	4溝	6溝
252	1の写真中	427溝 428溝	428溝 427溝
297	遺物番号	1	2
		2	1
		3	4
		4	3
301	遺物番号	2	3
		3	2
303	キャプション	P-6セクション	P-2セクション
307	遺物番号	40	41
		41	40
344	遺物番号	166	168
		168	166

(財)群馬県埋蔵文化財調査事業団調査報告書第290集

上滝榎町北遺跡

— 第3分冊 写真図版編 —

北関東自動車道（高崎～伊勢崎）地域
埋蔵文化財発掘調査報告書第9集

2002

日 本 道 路 公 団
(財)群馬県埋蔵文化財調査事業団

第3分冊 目次 (写真図版)

目次

細目

口絵 ① (調査区全景)

口絵 ② (現代水田と極小区画水田)

1. As-A下面 (近世～近代) PL- 1

2. 中・近世面 (鎌倉時代～近世) PL- 43

3. As-B下面 (平安時代) PL-167

4. Hr-FA下面 (古墳時代後期) PL-177

5. As-C混土層上面 (古墳時代前・中期) PL-241

6. As-C混土層下面 (古墳時代前・中期) PL-275

7. 古墳時代以前面 PL-285

8. E区微高地 (古墳時代～平安時代) PL-291

9. 遺構外遺物 PL-337

陶磁器カラー図版

写真細目

1. As-A下面 (近世～近代)

PL- 1	A-1区水田	PL- 58	A-3区溝
PL- 2	A-1区溝	PL- 59	*
PL- 3	*	PL- 60	*
PL- 4	*	PL- 61	*
PL- 5	*	PL- 62	*
PL- 6	*	PL- 63	*
PL- 7	*	PL- 64	*
PL- 8	A-1区溝、A-2区全景・溝	PL- 65	*
PL- 9	A-2区水田・溝	PL- 66	Aランプ溝
PL- 10	A-2区溝	PL- 67	B区溝
PL- 11	A-3区水田	PL- 68	*
PL- 12	A-3区水田	PL- 69	*
PL- 13	A-3区溝	PL- 70	*
PL- 14	*	PL- 71	*
PL- 15	*	PL- 72	*
PL- 16	*	PL- 73	*
PL- 17	*	PL- 74	*
PL- 18	*	PL- 75	*
PL- 19	*	PL- 76	*
PL- 20	A-3区溝、Aランプ水田	PL- 77	*
PL- 21	Aランプ溝	PL- 78	*
PL- 22	*	PL- 79	*
PL- 23	*	PL- 80	*
PL- 24	*	PL- 81	*
PL- 25	B区水田・溝	PL- 82	C区溝
PL- 26	C区水田・溝、D区溝	PL- 83	*
PL- 27	D区溝	PL- 84	*
PL- 28	D・E区中間部分水田	PL- 85	*
PL- 29	耕作痕	PL- 86	*
PL- 30	*	PL- 87	*
PL- 31	灰掻き穴	PL- 88	C区-E区溝
PL- 32	土埃	PL- 89	E区溝
PL- 33	*	PL- 90	耕作痕
PL- 34	*	PL- 91	土埃
PL- 35	土埃、井戸	PL- 92	*
PL- 36	井戸	PL- 93	*
PL- 37	井戸、板列	PL- 94	*
PL- 38	板列	PL- 95	*
PL- 39	*	PL- 96	*
PL- 40	*	PL- 97	*
PL- 41	板列、ビット	PL- 98	*
PL- 42	ビット	PL- 99	*
		PL-100	*
		PL-101	*
		PL-102	*
		PL-103	*
		PL-104	*
		PL-105	*
		PL-106	*
		PL-107	*
		PL-108	*
		PL-109	*
		PL-110	*
		PL-111	*
		PL-112	*
		PL-113	*
		PL-114	*
		PL-115	*
		PL-116	*
		PL-117	*
		PL-118	*
		PL-119	*
		PL-120	*

2. 中・近世面 (鎌倉時代～近世)

PL- 43	A-1区溝
PL- 44	*
PL- 45	A-1区、A-2区溝
PL- 46	A-2区溝
PL- 47	*
PL- 48	*
PL- 49	*
PL- 50	A-3区溝
PL- 51	*
PL- 52	*
PL- 53	*
PL- 54	*
PL- 55	*
PL- 56	*
PL- 57	*

PL-121 土坑
 PL-122 *
 PL-123 *
 PL-124 *
 PL-125 *
 PL-126 *
 PL-127 *
 PL-128 *
 PL-129 *
 PL-130 *
 PL-131 *
 PL-132 *
 PL-133 *
 PL-134 *
 PL-135 *
 PL-136 *
 PL-137 *
 PL-138 *
 PL-139 *
 PL-140 *
 PL-141 *
 PL-142 井戸
 PL-143 *
 PL-144 *
 PL-145 *
 PL-146 屋敷跡
 PL-147 竪立柱建物
 PL-148 *
 PL-149 *
 PL-150 *
 PL-151 *
 PL-152 *
 PL-153 竪立柱建物、杭列
 PL-154 杭列
 PL-155 杭列、ビット
 PL-156 ビット
 PL-157 *
 PL-158 *
 PL-159 *
 PL-160 *
 PL-161 *
 PL-162 *
 PL-163 *
 PL-164 *
 PL-165 *
 PL-166 火葬墓

3. As-B下面 (平安時代)

PL-167 A-1区水田
 PL-168 A-1区溝
 PL-169 A-2区水田
 PL-170 A-2区溝
 PL-171 A-3区水田・溝
 PL-172 Aランプ水田・溝、B区聖セクション
 PL-173 B区・C区水田
 PL-174 D区水田・足跡列
 PL-175 E区全線、D・E区中間部分・E区水田
 PL-176 F区水田、土坑・耕作痕

4. Hr-FA下面 (古墳時代後期)

PL-177 A-1区水田
 PL-178 A-1区水田・溝
 PL-179 A-2区水田・溝
 PL-180 A-3区水田

PL-181 A-3区水田・溝
 PL-182 A-3区溝
 PL-183 A-3区溝、Aランプ水田
 PL-184 Aランプ溝
 PL-185 *
 PL-186 *
 PL-187 B区水田
 PL-188 B区溝
 PL-189 *
 PL-190 *
 PL-191 *
 PL-192 *
 PL-193 C区水田
 PL-194 C区水田・溝
 PL-195 D区水田
 PL-196 *
 PL-197 *
 PL-198 *
 PL-199 E区水田・溝
 PL-200 E区・D・E区中間部分水田
 PL-201 F区水田・溝
 PL-202 F区溝
 PL-203 *
 PL-204 *
 PL-205 *
 PL-206 耕作痕
 PL-207 *
 PL-208 土坑
 PL-209 *
 PL-210 *
 PL-211 *
 PL-212 *
 PL-213 *
 PL-214 *
 PL-215 *
 PL-216 *
 PL-217 *
 PL-218 *
 PL-219 井戸
 PL-220 井戸、杭列
 PL-221 杭列
 PL-222 *
 PL-223 *
 PL-224 *
 PL-225 *
 PL-226 ビット
 PL-227 *
 PL-228 *
 PL-229 *
 PL-230 *
 PL-231 *
 PL-232 *
 PL-233 *
 PL-234 落ち込み
 PL-235 瓦葺跡
 PL-236 *
 PL-237 *
 PL-238 *
 PL-239 足跡
 PL-240 噴砂跡

5. As-C混土上面 (古墳時代前・中期)

PL-241 A-1区溝
 PL-242 *
 PL-243 *

PL-244 A-1区溝
PL-245 A-1区・A-2区溝
PL-246 A-2区溝
PL-247 #
PL-248 #
PL-249 A-2区・A-3区溝
PL-250 A-3区溝
PL-251 #
PL-252 #
PL-253 #
PL-254 A-3区・Aランプ溝
PL-255 Aランプ溝
PL-256 Aランプ・B区溝
PL-257 B区溝
PL-258 #
PL-259 #
PL-260 E区溝
PL-261 #
PL-262 E区溝・耕作痕
PL-263 耕作痕
PL-264 土坑
PL-265 #
PL-266 #
PL-267 #
PL-268 #
PL-269 #
PL-270 #
PL-271 井戸・杭列
PL-272 ビット
PL-273 #
PL-274 #

6. As-C混土下面（古墳時代前・中期）

PL-275 A-3区溝
PL-276 #
PL-277 #
PL-278 #
PL-279 #
PL-280 Aランプ溝
PL-281 Aランプ・B区・C区溝
PL-282 土坑、E区水田
PL-283 E区水田
PL-284 F区全景

7. 古墳時代以前面

PL-285 A-3区全景、溝
PL-286 F区全景、溝
PL-287 土坑、ビット
PL-288 ビット
PL-289 ビット、風割本痕
PL-290 A-2区風割本痕

8. E区微高地

PL-291 E区微高地全景
PL-292 1号住居跡
PL-293 #
PL-294 #
PL-295 2号住居跡
PL-296 3号住居跡
PL-297 3・4号住居跡
PL-298 4号住居跡
PL-299 5・6号住居跡
PL-300 6・7号住居跡

PL-301 8号住居跡
PL-302 8・10号住居跡
PL-303 5号孤立柱建物
PL-304 6号孤立柱建物
PL-305 土坑出土遺物
PL-306 #
PL-307 #
PL-308 #
PL-309 #
PL-310 #
PL-311 土坑
PL-312 #
PL-313 #
PL-314 #
PL-315 #
PL-316 #
PL-317 #
PL-318 #
PL-319 #
PL-320 #
PL-321 #
PL-322 #
PL-323 #
PL-324 #
PL-325 #
PL-326 土坑、井戸
PL-327 溝
PL-328 ビット、落ち込み
PL-329 落ち込み
PL-330 E区微高地の遺構外遺物
PL-331 #
PL-332 #
PL-333 #
PL-334 #
PL-335 #
PL-336 #

9. 遺構外遺物

PL-337 遺構外遺物
PL-338 #
PL-339 #
PL-340 #
PL-341 #
PL-342 #
PL-343 #
PL-344 #
PL-345 #
PL-346 #
PL-347 陶器器カラー図版
PL-348 #
PL-349 #
PL-350 #
PL-351 #
PL-352 #
PL-353 #



調査区全景（上が北） 下に関越自動車道が、上に利根川が見える



現代水田と極小区画水田（上が北） 黒色部分は試験的に水を流した様子

天明3（1,783）年の浅間山の大噴
火で、土地は荒廃した。それでも人々
は、自らの生活を続けた。

甚大な自然災害に遭遇し、それを克
服していった先人の姿が見えてくる。



1. As-A 下面

(近世～近代)

今も噴煙を上げる浅間山



1. A-1区全景 (北から)



2. A-1区全景 (北西から)



1. 147・152号溝全景 (北から)



2. 147号溝 第99図SA (北から)




3. 147・152号溝 第99図SB (南から)



4. 147・152号溝 第99図SC (北から)



5. 147・149・152号溝 第99図SD (南から)



1. 147・152号溝 第99図SE (東から)



2. 147号溝 第100図SF (西から)



3. 147号溝の堰



4. 147号溝遺物出土状況①



5. 147号溝遺物出土状況②




6. 147号溝遺物出土状況③



7. 147号溝遺物出土状況④ (宝篋印塔)




8. 147号溝杭列



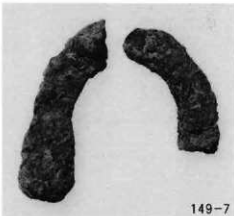
147号溝出土遺物





1. 149号溝全景 (東から)



2. 149号溝 第100図SG (北から)



3. 150号溝全景 (西から)




4. 150・153号溝 第100図SH (東から)

149・150号溝出土遺物



1. 151号溝全景 (西から)




2. 151号溝 第102図SA (西から)



3. 153号溝全景 (北から)



4. 153号溝 第100図SI (東から)



153号溝出土遺物



5. 153号溝 第100図SI (東から)



6. 153号溝 第100図SK (西から)




7. 153号溝 第100図SL (北から)



1. 154号溝全景 (南から)



2. 154号溝 第102図SD (南から)



3. 156・157・158号溝全景 (南から)



4. 156号溝 第103図SA (北西から)



6. 158・159号溝全景 (東から)



5. 157号溝 第103図SB (北東から)



158号溝出土遺物



7. 159号溝 第104図SE (南から)



1. 160号溝全景 (南から)




2. 160号溝 第102図SE (北から)



160号溝出土遺物

A-2区




3. A-2区全景 (東から)



1. 水田面に残る耕作痕 (東から)



2. 146 (147) 号溝全景 (西から)



3. 146号溝 第106図SA (東から)



4. 146・147号溝 第106図SB (東から)



1. 146号溝 第106図SC (西から)




2. 146号溝遺物出土状況



3. 146号溝杭列



4. 146号溝杭断面




146号溝出土遺物



1. A-3区全景 (南から)



2. A-3区全景 (上空から)



1. 水田面に残る耕作痕



2. 耕作痕



1. A-3区69号溝全景 (西から)



2. B区69号溝全景 (西から)



3. 69号溝 第115図SA (西から)



4. 69号溝 第115図SB (西から)



5. 69号溝 第115図SC (西から)



6. 69号溝 第115図SD (東から)



1. 69号溝 第115図SE (西から)



2. 69号溝 第116図SF (西から)



3. 69号溝 第116図SH (西から)



4. 69号溝 第116図SI (東から)



5. 69号溝 第116図EA (西から)



6. 69号溝 第116図EB (西から)



7. 69号溝 第116図EC (西から)



8. 69号溝遺物出土状況



1. 69号沟遗物出土状况①



2. 69号沟遗物出土状况②



3. 69号沟杭列①




4. 69号沟杭列②



1



2



3



4



7



8



5



6



11



12




17



18



9



10



14




19



20



13




15



16

69号沟出土遗物①







1. 236号溝全景 (南東から)



2. 237・238号溝全景 (西から)



3. 239号溝全景 (東から)




238号溝出土遺物

1



4. 236・237号溝 第118図SA (南東から)



5. 236・238号溝 第118図SB (南東から)



6. 239号溝 第118図SC (北西から)



1. 240号溝全景 (南から)



2. 240号溝 第118図SD (北から)



3. 241号溝全景 (西から)



4. 241号溝 第119図SA (東から)



6. 324・475号溝全景 (西から)



5. 321号溝全景 (東から)



324号溝出土遺物



7. 324号溝 第122図SB (北西から)



1. 325号溝全景 (東から)



2. 325号溝 第122図SC (東から)

A ランプ



3. A-2区平行 上面 (南から)



4. A-2区平行 下面 (南から)




5. B区平行 上面 (南から)



6. B区平行 下面 (南から)



1. 347号溝全景 (南から)



2. 347号溝 第123図SA (西から)



3. 348号溝全景 (南から)



4. 348号溝 第123図SB (西から)



5. 349号溝全景 (南から)



6. 349号溝 第124図SA (西から)



7. 350号溝全景 (北から)



8. 350号溝 第124図SC (南から)



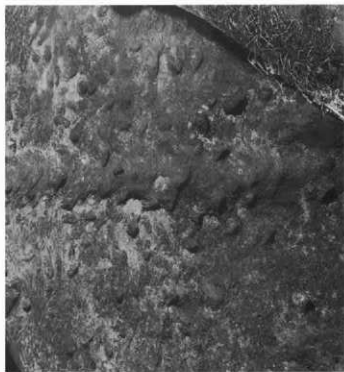
1. 351号溝全景 (南から)



2. 352号溝全景 (北から)



3. 353号溝全景 (北から)



4. 354号溝全景 (東から)



5. 352号溝 第126図SB (南から)



6. 353号溝 第126図SA (南から)



1. 355号溝全景 (北から)



1



2

355号溝出土遺物



2. 355号溝 第134図SC (東から)



3. 356号溝全景 (北から)



1



2

356号溝出土遺物



5. 356・360号溝 第129図SA (南から)



4. 360号溝全景 (北から)



6. 356号溝 第129図SB (南から)




1. 361号溝全景 (南から)



2. 361号溝 第130回SA (東から)



3. 365号溝全景 (北から)



4. 365号溝 第132回SA (東から)



365号溝出土遺物



5. As-A下面作業風景



1. B区全景



2. 69号溝と耕作痕



3. 70号溝全景 (南から)



1



2



3

70号溝出土遺物



1. 北西部全景 (西から)



2. 405号溝全景 (西から)



3. 405号溝 第136図SA (西から)

D 区



4. 21・22・23号溝全景 (南から)



21-1



21-2



23-3



22-1



22-2

22-2



23-1



23-2



23-3

21・22・23号溝出土遺物



1. 21号溝 第138図SA (南から)



2. 21号溝 第138図SB (南から)



3. 22・23号溝 第138図SC (西から)



4. 24号溝 第139図SA (東から)



5. 26号溝全景 (北から)



6. 26号溝 第140図SA (南から)



1



2



3




4

26号溝出土遺物




7. 26号溝 第140図SC (南から)



1. D・E中間部分全景



2. 34・468号溝全景 (北から)



3. 478・524号溝全景 (東から)



1. 10号耕作痕 (北から)



2. 11号耕作痕 (南から)



1. 12号耕作痕 (西から)



2. 12号耕作痕 (北東から)



3. 12号耕作痕東西セクション



4. 12号耕作痕セクション



1. 灰掻き穴全景 (上から)



2. 灰掻き穴全景 (東から)



3. 灰掻き穴の農具痕



4. 灰掻き穴の農具痕



1

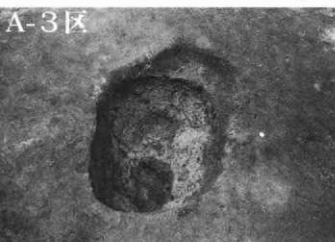


2



3

As-A下面 土坑出土遺物



A-3区

1. 323号土坑 (北から)



2. 323号土坑セクション (南から)



3. 363号土坑 (南東から)



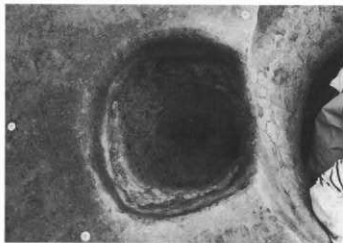
4. 363号土坑セクション (東から)



5. 364号土坑 (南から)



6. 364号土坑セクション (南から)



1. 365号土坑 (北から)



2. 365号土坑セクション (西から)



3. 366号土坑 (南から)




4. 366号土坑セクション (西から)



5. 367号土坑 (南から)



6. 367号土坑セクション (西から)



7. 368号土坑 (東から)




8. 368号土坑セクション (東から)



1. 369号土坑 (南から)



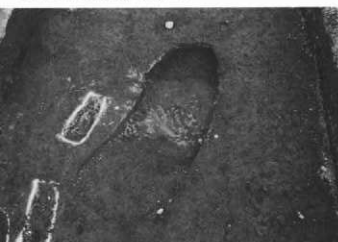
2. 369号土坑セクション (南から)



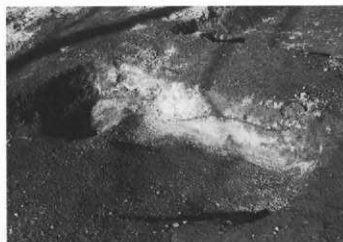
3. 393号土坑 (西から)



4. 393号土坑セクション (南から)



5. 394号土坑 (南から)



6. 394号土坑セクション (南から)



7. 395号土坑 (北から)



8. 395号土坑セクション (南から)



1. 397号土坑 (西から)



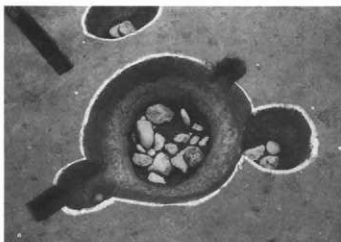
2. 397号土坑セクション (東から)



3. 398号土坑 (西から)



4. 398号土坑セクション (東から)



5. 8号井戸遺物出土状況 (東から)



6. 8号井戸 (東から)



7. 8号井戸セクション (西から)



8. 8号井戸出土遺物



2




3



3

8号井戸出土遺物



1. 9号井戸 (南から)



2. 9号井戸セクション (南から)



1



2



4



5



6



8



8



9




7



7



11



9

9号井戸出土遺物



3



3



3



10




10

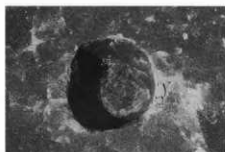
9号井戸出土遺物



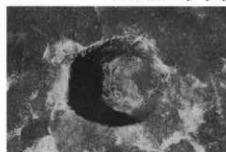
1. 8~15号杭列 (北から)



8杭列 P-1 (南から)



8杭列 P-2 (南から)



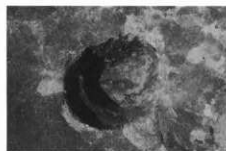
8杭列 P-3 (南から)




8杭列 P-1セクション (南から)



8杭列 P-2セクション (南から)



8杭列 P-5 (南から)



8杭列 P-4 (南から)



8杭列 P-6 (南から)



8杭列 P-5セクション (南から)




8杭列 P-4セクション (南から)



8杭列 P-6セクション (南から)



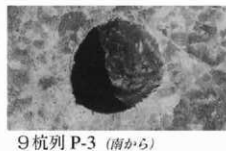
8杭列 P-7セクション (南から)



9杭列 P-1 (南から)



9杭列 P-2 (南から)



9杭列 P-3 (南から)



9杭列 P-1セクション (南から)



9杭列 P-2セクション (南から)



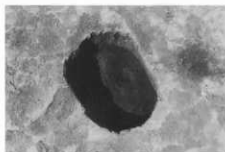
9杭列 P-3セクション (南から)



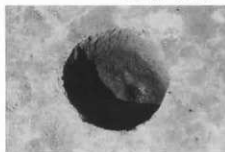
9杭列出土遺物



9 杭列 P-4 (南から)



9 杭列 P-5 (南から)



10 杭列 P-1 (南から)



9 杭列 P-4セクション (南から)



9 杭列 P-5セクション (南から)



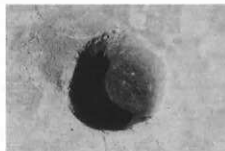
10 杭列 P-1セクション (南から)



10 杭列 P-2 (南から)



10 杭列 P-3 (南から)



11 杭列 P-1 (南から)



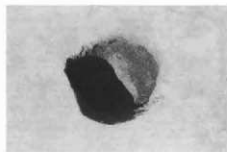
10 杭列 P-2セクション (南から)



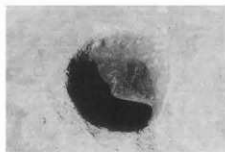
10 杭列 P-3セクション (南から)




11 杭列 P-1セクション (南から)



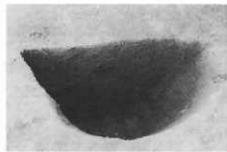
11 杭列 P-2 (南から)



11 杭列 P-3 (南から)



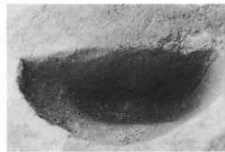
11 杭列 P-4 (南から)




11 杭列 P-2セクション (南から)



11 杭列 P-3セクション (南から)



11 杭列 P-4セクション (南から)



11杭列 P-5 (南から)



11杭列 P-6 (南から)



12杭列 P-1 (南から)



11杭列 P-5セクション (南から)




11杭列 P-6セクション (南から)



12杭列 P-1セクション (南から)



12杭列 P-2 (南から)



12杭列 P-3 (南から)



12杭列 P-4 (南から)



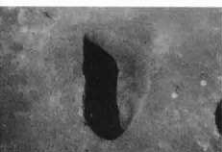
12杭列 P-2セクション (南から)



12杭列 P-3セクション (南から)



12杭列 P-4セクション (南から)



12杭列 P-5 (南から)



13杭列 P-1 (南から)



13杭列 P-2 (南から)




12杭列 P-5セクション (南から)



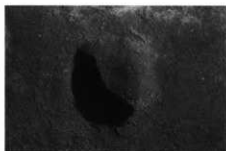
13杭列 P-1セクション (南から)



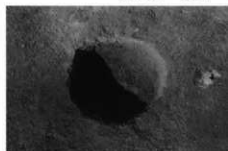
13杭列 P-2セクション (南から)



14杭列 P-1 (南から)



14杭列 P-2 (南から)




14杭列 P-3 (南から)



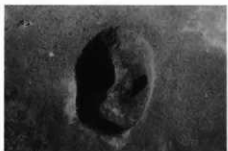
14杭列 P-1セクション (南から)



14杭列 P-2セクション (南から)



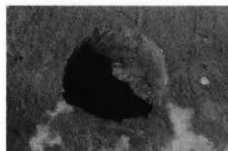
14杭列 P-3セクション (南から)



15杭列 P-1 (南から)




15杭列 P-2 (南から)



15杭列 P-3 (南から)



15杭列 P-1セクション (南から)




15杭列 P-2セクション (南から)



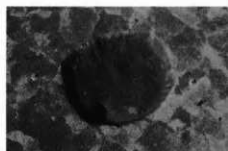
15杭列 P-3セクション (南から)



344ピット (南から)



378ピット (南から)



379ピット (南から)



344ピットセクション (南から)




378ピットセクション (南から)

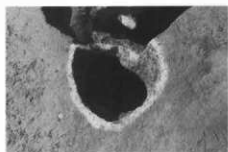


379ピットセクション (南から)

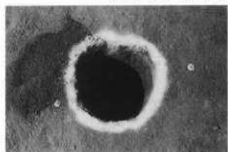
A-3区



380ピット (南から)



580ピット (南から)



581ピット (東から)




380ピットセクション (南から)



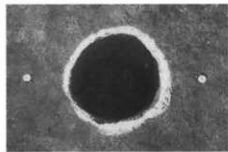
583ピット (南から)



581ピットセクション (西から)



582ピット (南から)




584ピット (南から)



847ピットセクション (南から)



528ピットセクション (南から)



584ピットセクション (南から)



848ピットセクション (南から)



作業風景

二重の堀に囲まれ、掘立柱建物・井戸が密集する屋敷跡。A-3区の北側部分は、中・近世の豪族屋敷だった。その周辺には、溝が縦横に走る。鎌倉～江戸時代前半の上滝町を物語る。



堀が巡る屋敷跡 (右下は、6世紀初頭の極小区画水田)



1. 188号溝全景 (北東から)



2. 204号溝全景 (西から)



3. 205号溝全景 (北から)



4. 206号溝全景 (北から)



5. 207号溝全景 (北から)



6. 208号溝全景 (南から)



1. 209号溝全景 (東から)



209号溝出土遺物

1



2. 211号溝全景 (西から)



3. 210号溝全景 (東から)



4. 212・214号溝全景 (北東から)



5. 216号溝全景 (北から)



6. 214号溝全景 (北から)



1. 215号溝全景 (東から)



3. 225号溝全景 (北から)



2. 219・220号溝全景 (東から)

A-2区



4. 109号溝全景 (北から)




5. 109号溝遺物出土状況



6. 109号溝 第238図SA (南から)



7. 109号溝 第238図SB (北から)



109号溝出土遺物



1. 167号溝全景 (西から)




2. 167号溝 第239図SF (西から)




3. 181・182号溝全景 (東から)



4. 183号溝全景 (東から)



5. 182号溝 第239図SA (西から)



6. 183号溝 第239図SC (北から)




1. 183号溝 第239図SD (西から)



2. 183号溝 第239図SE (西から)



3. 185・186号溝全景 (東から)



4. 185号溝 第230図SA (西から)



6. 187号溝 第230図SB (南から)



5. 187号溝全景 (北から)



7. 189号溝全景 (南から)



1. 190号溝全景 (北から)



2. 190号溝 第240図SA (南から)



3. 191号溝全景 (北から)



4. 191号溝 第240図SB (南から)



5. 192・194号溝全景 (東から)



6. 191号溝 第240図SC (南から)



7. 193号溝全景 (東から)



8. 193号溝 第240図SD (西から)



1. 197号溝全景 (南から)



2. 198号溝全景 (南から)



3. 199・200号溝全景 (東から)



4. 198号溝 第238回SJ (南から)



6. 201号溝全景 (北から)



5. 198・201号溝 第238回SK (南から)



7. 202号溝全景 (西から)



1. 247号溝全景 (東から)



2. 247・248号溝 第242図SD (東から)



3. 248号溝全景 (南から)



5. 249号溝 第243図SB (南から)



4. 249号溝全景 (南から)



6. 250号溝全景 (南から)



7. 250号溝 第243図SC (南から)



1. 251号溝全景 (東から)




2. 251号溝 第242図SB (南から)



3. 251号溝 第242図SC (西から)



4. 256号溝全景 (西から)



5. 256号溝 第242図SF (東から)



6. 256号溝 第242図SG (東から)



7. 256号溝 第242図SH (西から)



1. 257号溝全景 (西から)



2. 257号溝 第242図SI (東から)



3. 257号溝 第242図SJ (西から)



4. 257号溝 第242図SK (西から)



5. 258号溝全景 (西から)



6. 258・271号溝全景 (西から)



1. 271号溝全景 (西から)



2. 258・271・272号溝交差部分 (南から)



3. 271・272号溝 第244図SA (西から)



4. 258・271・272号溝 第244図SB (西から)



5. 258・271号溝 第244図SD (西から)



6. 271号溝 第244図SE (西から)



271-1



272-1



271・272-1



271・272-2




271・272-3



271・272-4

271・272号溝出土遺物



1. 261・262号溝全景 (西から)



2. 262号溝 第247図SE (東から)



3. 262号溝 馬歯出土状況 (南から)



4. 262号溝 第247図SF (西から)



5. 263・494号溝全景 (西から)



6. 263号溝 第247図SG (西から)



7. 264・338号溝全景 (南から)



8. 264号溝全景 (西から)



1. 264号溝全景 (南から)



2. 264号溝全景 (東から)



3. 264号溝 第247図SA (東から)



4. 264号溝 第247図SC (南から)



5. 264号溝 集石地点



6. 264号溝 馬歯出土状況



1



3



2



4



5



6

264号溝出土遺物



1. 265号溝全景 (西から)



265号溝出土遺物

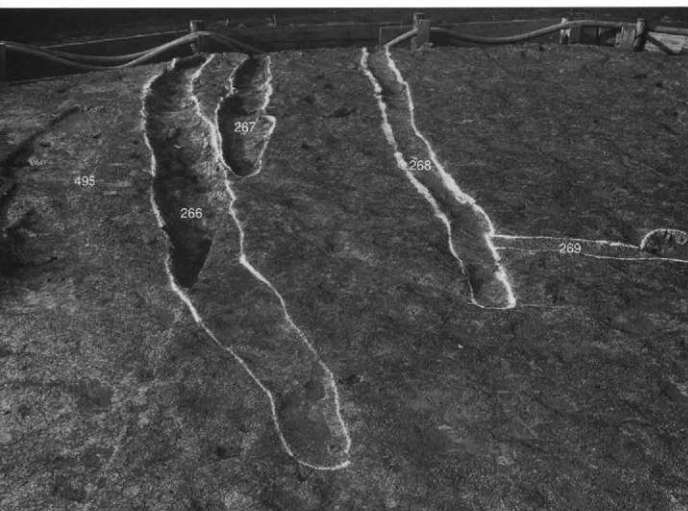
1



2. 269号溝全景 (西から)



3. 270号溝全景 (南から)



4. 266・267・268・269・495号溝全景 (南から)



1. 273号溝全景 (西から)



2. 275号溝全景 (西から)



3. 279号溝全景 (南から)



275号溝出土遺物

1



4. 278・281号溝 第257図SC (東から)



5. 278・279号溝 第257図SE (西から)



6. 280号溝全景 (東から)



7. 280号溝 第257図SD (東から)



1. 281号溝全景 (北から)



2. 281号溝 第257回SB (東から)



3. 282・283号溝全景 (南から)



4. 285・286号溝全景 (南から)




283号溝出土遺物

1



5. 285・286号溝 第244回SF (北から)



6. 287・288号溝全景 (東から)



7. 287・288号溝 第247回SN (南から)



1. 289号溝全景 (南から)



2. 289号溝 第247図SC (南から)



1



2



3



5



4

289号溝出土遺物



3. 326号溝全景 (南から)



4. 326号溝 第247図SO (南から)



1



3



5



2



4



5

326号溝出土遺物



1. 290号溝全景 (北から)




2. 327号溝全景 (東から)



3. 327号溝 第252図SB (東から)



1



1




4. 329号溝全景 (北から)



2

327号溝出土遺物



329号溝出土遺物



5. 329号溝 第265図SA (北から)



1. 331号溝全景 (北から)




2. 331号溝 第265図SB (南から)



3. 332号溝全景 (西から)



4. 332号溝 第265図SC (東から)



5. 333・337号溝全景 (東から)




6. 337号溝 第266図SA (北西から)



7. 333・337号溝 第266図SB (西から)



1. 333・337号溝



第266図SC (西から)



2. 334・345号溝全景 (西から)



3. 345号溝 第266図SH (北から)



334号溝出土遺物




5. 335号溝 第266図SE (西から)



4. 335・336号溝全景 (西から)



6. 336号溝 第266図SG (西から)



1. 338・339・343号溝全景 (西から)



339号溝出土遺物

1



3. 340・341・342号溝全景 (南から)



6. 346号溝全景 (東から)



1



2

346号溝出土遺物



2. 339号溝 第247図SP (東から)



4. 343号溝 第247図SQ (南から)



5. 340号溝 第247図SR (南西から)



7. 346号溝 第252図SC (西から)



1. 380・381号溝全景 (北から)



2. 380号溝 第271図SA (北西から)



4. 382・385号溝全景 (東から)



3. 381号溝 第271図SD (北から)



5. 382・385号溝 第271図SB (西から)



6. 384号溝全景 (東から)



7. 384号溝 第271図SC (南から)



1. 383号溝全景 (東から)



2. 383号溝 第271図SE (東から)



4. 412・413号溝全景 (東から)



3. 383号溝 第271図SF (東から)



413号溝出土遺物



5. 413号溝 第273図SB (東から)




6. 415号溝全景 (東から)



7. 496号溝全景 (北から)



1. 362号溝全景 (南から)




2. 367号溝全景 (北から)



3. 366号溝全景 (北から)



4. 534号溝全景 (南から)



5. 368号溝全景 (北から)



7. 535号溝全景 (南東から)



6. 368号溝 第276図SC (東から)



1. 71・72号溝全景 (南から)



2. 71号溝 第279図SA (南から)



4. 73・74号溝全景 (西から)




3. 72号溝 第279図SA (南から)



74号溝出土遺物

1



5. 75・76号溝 第279図SD・SE (東から)



6. 75・76・78号溝全景 (西から)



7. 78号溝 第279図SF (東から)



1. 77・100号溝全景 (北から)



3. 79号溝全景 (西から)



6. 81・82号溝全景 (南から)



2. 77・100号溝 第279図SH (南から)



4. 80号溝全景 (北西から)



5. 81号溝 第279図SH (南から)



7. 83号溝全景 (西から)



1. 84号溝全景 (西から)



84号溝出土遺物



2. 84号溝 第279図SJ (西から)



4. 86号溝 第290図SA (西から)



3. 85号溝全景 (北から)




6. 87・88号溝全景 (西から)



5. 86号溝全景 (西から)




7. 87号溝全景 (東から)



1. 87号溝 第290図SD (西から)



2. 87号溝 第290図SE (西から)



3. 87号溝 第290図SF (東から)



4. 88号溝 第290図SG (西から)



1



2



1




2



4



3



3

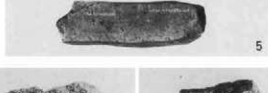


4

88号溝出土遺物



5



5



6



6

87号溝出土遺物



5. 89号溝全景 (北西から)



1. 90・91・92・93・95・138号溝全景 (東から)



2. 90・91・92・93・94・497・498号溝全景 (北西から)



1. 90号溝 第279図SM (南から)



2. 90号溝 第279図SN (西から)



3. 90号溝 第279図SO (北西から)




4. 91号溝 第279図SP (西から)



5. 91・92号溝 第279図SQ (西から)



6. 91号溝 第279図SR (北西から)



7. 91号溝 第279図SS (南から)



91号溝出土遺物



1. 92号溝 第279図ST (北から)



2. 92・98号溝 第279図SU (北から)



3. 93号溝全景 (南東から)



5. 93・94号溝 第279図SV (西から)



4. 94号溝全景 (東から)



94-1



95-1

94・95号溝出土遺物



6. 95号溝全景 (西から)



7. 95号溝 第279図SN (西から)



1. 96号溝全景 (南から)

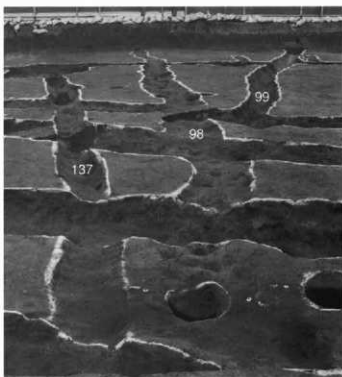


96号溝出土遺物

1



2. 96号溝 第279図SX (北から)



4. 98・99・137号溝全景 (南から)



3. 101号溝全景 (北から)



5. 101・102号溝 第290図SI (南から)



6. 102号溝全景 (北から)



1. 103号溝全景 (西から)




2. 103号溝 第290図SJ (西から)



3. 104号溝全景 (北から)



4. 104号溝 第290図SD (南から)



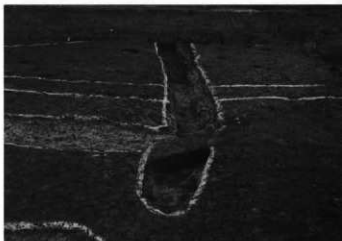
5. 105号溝全景 (東から)



6. 106号溝全景 (南から)



7. 107号溝全景 (南西から)



8. 110号溝全景 (東から)



1. 111号溝全景 (北から)



2. 112号溝全景 (北から)



3. 114号溝全景 (東から)



4. 115号溝全景 (東から)



5. 111号溝 第238図SC (南西から)



6. 111号溝 第238図SD (南から)



7. 111・114号溝 第238図SE (南西から)



8. 111・115号溝 第238図SF (南西から)



1. 112号溝 第238図SG (南西から)



2. 112号溝 第238図SH (南西から)




3. 112号溝 第238図SI (南から)



4. 113号溝全景 (西から)



5. 113号溝 第294図SA (西から)



113号溝出土遺物



6. 113号溝 第294図SB (西から)



7. 116~119号溝全景 (北西から)



1. 120号溝全景 (西から)



2. 121・113号溝全景 (西から)



3. 122号溝全景 (西から)



4. 123・124号溝全景 (西から)




5. 123・124号溝 第294図SB (西から)



6. 125号溝全景 (西から)



7. 125・141号溝 第294図SC (南西から)



1. 126~129号溝全景 (北から)



2. 126~129号溝 第290図SL (南から)



3. 130号溝全景 (北西から)



4. 130号溝 第290図SN (西から)



5. 131号溝全景 (北西から)



6. 131号溝 第290図SC (西から)



7. 132号溝全景 (北西から)



8. 132号溝 第290図SO (南から)



1. 133号溝全景 (西から)




2. 132・133号溝 第290図SP (東から)



3. 134号溝全景 (北から)



4. 134号溝 第279図SX (南から)



5. 135・136号溝全景 (西から)



6. 135・136号溝 第279図SY (東から)



7. 90・91・138号溝全景 (西から)



8. 138号溝 第279図SZ (西から)



1. 141号溝全景 (北から)



2. 141号溝 第294図SC (北から)



3. 142号溝全景 (北から)



4. 143・144号溝全景 (南から)



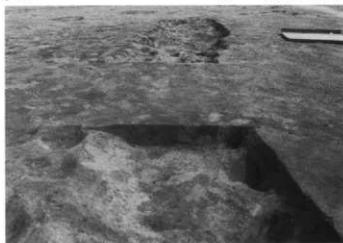
5. 142号溝 第294図SE (北から)




6. 145号溝全景 (北西から)



1. 1・2号溝全景 (西から)



2. 1号溝 第297図SC (西から)



3. 1号溝 第297図SB (東から)



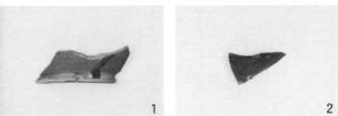
4. 2号溝 第297図SA (南から)



5. 3・4・5・7・143・144号溝全景 (西から)



6. 2号溝 第297図SB (東から)



5号溝出土遺物



7. 3号溝 第300図SA (北から)



1. 3号溝 第300図SB (東から)



2. 3号溝 第300図SC (西から)



3. 5号溝 第300図SD (西から)



4. 6号溝 第300図SE (西から)



5. 7号溝 第300図SE (西から)



6. 7号溝 第300図SF (北から)




7. 8・9・408・409号溝全景 (北から)



8. 8・9号溝全景 (南東から)



1. 8~13号溝全景 (南東から)



2. 8号溝の農具痕



9-1



9-2



9-3



13-1

9・13号溝出土遺物



3. 8号溝 第297図SD (東から)



4. 8・409号溝 第297図SE (東から)



1. 8・9号溝 第297図SF (東から)



2. 9号溝 第297図SG (東から)



3. 8号溝 第297図SB (東から)



4. 9号溝 第297図SB (東から)



5. 8号溝 第297図SH (西から)




6. 8号溝 第297図SI (西から)



7. 9号溝 第297図SI (西から)



8. 10号溝 第297図SI (西から)




1. 11号溝 第297図SJ (西から)



2. 12号溝 第300図SI (西から)



3. 14~17・20号溝全景 (上が西)



4. 14号溝 第301図SA (東から)



5. 15号溝 第302図SA (北から)



6. 15号溝 第302図SB (北から)



7. 15号溝 第302図SC (西から)



1. 16号溝 第302図SC (西から)



2. 17号溝 第302図SD (東から)



3. 408号溝全景 (南東から)



4. 408号溝の農具痕



5. 409号溝全景 (西から)



6. 411号溝全景 (北から)




1. 408号溝 第297図SL (南から)



2. 408・409号溝 第297図SK (西から)



3. 409号溝 第297図SM (東から)




4. 411号溝 第297図SN (南から)

E区



5. 30号溝全景 (南から)



6. 30号溝 第307図SA (南から)



30号溝出土遺物



7. 30号溝 第307図SB (南から)



1. 31号溝全景 (東から)



2. 31号溝 第307図SC (東から)



3. 31号溝 第307図SD (東から)





4. 作業風景



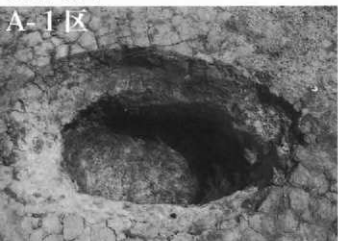
1. 13号耕作痕 (北から)



2. 17・18号耕作痕 (上から)




A-1区




1. 301号土坑 (北から)




2. 301号土坑セクション (南から)



3. 302号土坑 (西から)




4. 302号土坑セクション (西から)



5. 303号土坑 (北から)



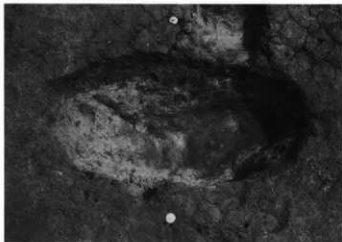
6. 303号土坑セクション (東から)




7. 304号土坑 (北から)



8. 304号土坑セクション (西から)



1. 311号土坑 (北から)



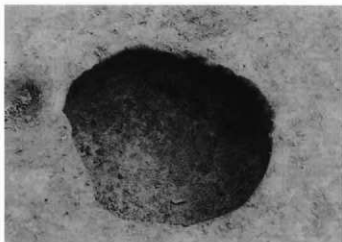
2. 311号土坑セクション (南から)




3. 313号土坑 (北から)



4. 313号土坑セクション (南から)



5. 314号土坑 (北から)



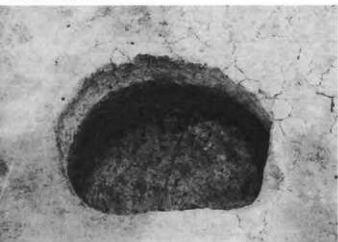
6. 314号土坑セクション (南から)



7. 315号土坑 (北から)



8. 315号土坑セクション (西から)



1. 316号土坑 (西から)



2. 316号土坑セクション (南から)



3. 317号土坑 (西から)



4. 317号土坑セクション (西から)



5. 318号土坑 (南から)



6. 318号土坑セクション (南から)



7. 262号土坑 (西から)



8. 262号土坑セクション (南から)

A-2区



1. 263号土坑 (南から)




2. 263号土坑セクション (南から)



3. 264号土坑 (南から)



4. 264号土坑セクション (西から)




5. 265号土坑 (南から)



6. 265号土坑セクション (北から)



7. 266号土坑 (北から)



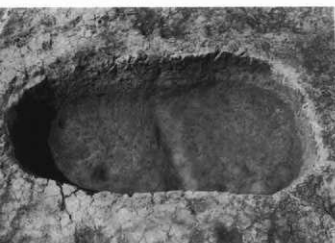
8. 266号土坑セクション (西から)



1. 267号土坑 (東から)



2. 267号土坑セクション (南から)



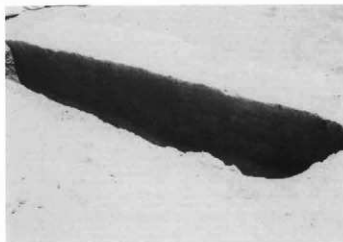
3. 268号土坑 (南から)



4. 268号土坑セクション (南から)




5. 269号土坑 (東から)




6. 269号土坑セクション (西から)



7. 270号土坑 (南から)




8. 270号土坑セクション (東から)



1. 271号土坑 (西から)



2. 272号土坑セクション (東から)



3. 273号土坑 (西から)



4. 273号土坑セクション (北から)




5. 274号土坑 (西から)




6. 274号土坑セクション (南から)



7. 275号土坑 (南から)



8. 275号土坑セクション (西から)



1. 276号土坑 (南から)




2. 276号土坑セクション (北から)



3. 277号土坑 (南から)




4. 277号土坑セクション (西から)



5. 278号土坑 (北西から)



6. 278号土坑セクション (北西から)



7. 279号土坑 (南から)



8. 279号土坑セクション (南から)



1. 280号土坑 (北から)



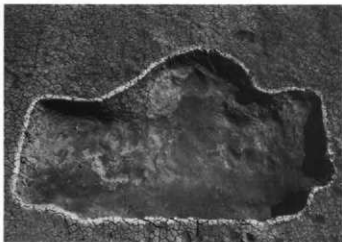
2. 280号土坑セクション (西から)



3. 281号土坑 (南から)



4. 281号土坑セクション (南から)



5. 282号土坑 (北から)




6. 282号土坑セクション南側 (東から)



7. 282号土坑セクション東側 (南から)




8. 282号土坑セクション西側 (南から)



1. 283号土坑 (北から)



2. 283号土坑セクション (南から)



3. 284号土坑 (北から)




4. 287号土坑 (北から)



5. 285号土坑 (南から)



6. 285号土坑セクション (北から)



7. 286号土坑 (南から)




8. 286号土坑セクション (南から)



1. 288号土坑 (南から)



2. 288号土坑セクション (南西から)



3. 289号土坑 (南から)



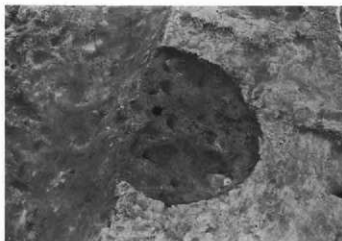
4. 289号土坑セクション (南から)



5. 290号土坑 (南から)



6. 290号土坑セクション (南から)



7. 305号土坑 (西から)



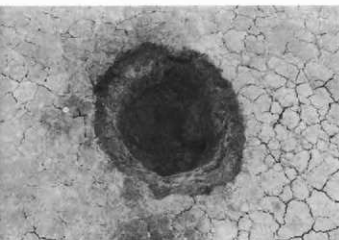
8. 305号土坑セクション (西から)



1. 306号土坑 (西から)



2. 306号土坑セクション (西から)



3. 307号土坑 (南から)



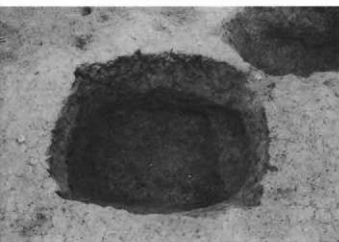
4. 307号土坑セクション (南から)



5. 308号土坑 (西から)




6. 308号土坑セクション (西から)



7. 309号土坑 (西から)



8. 309号土坑 (西から)



1. 310号土坑 (北から)



2. 310号土坑セクション (南から)



3. 329号土坑 (東から)




4. 329号土坑セクション (東から)



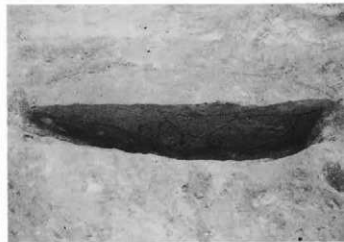
5. 330号土坑 (西から)



6. 330号土坑セクション (南西から)



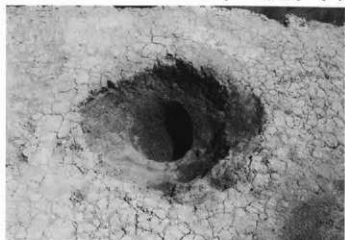
7. 331号土坑 (南西から)




8. 331号土坑セクション (北から)



1. 332号土坑遺物出土状況 (西から)



2. 332号土坑 (西から)



3. 333号土坑 (東から)



4. 333号土坑セクション (西から)



5. 334号土坑 (北から)



6. 334号土坑セクション (西から)



7. 335号土坑 (西から)



8. 335号土坑セクション (西から)



1. 336号土坑 (南から)



2. 336号土坑セクション (西から)



3. 336号土坑馬歯出土状況 (南から)



4. 336号土坑遺物出土状況 (南から)



5. 337号土坑 (南から)




6. 337号土坑セクション (南から)



7. 338号土坑 (南から)



8. 338号土坑セクション (南から)



1. 339号土坑 (南から)



2. 339号土坑セクション (北から)



3. 340号土坑 (南から)



4. 340号土坑セクション (東から)



5. 341号土坑 (西から)




6. 341号土坑セクション (東から)



7. 342号土坑 (南から)



8. 342号土坑セクション (東から)



1. 343号土坑 (南から)



2. 343号土坑セクション (西から)



3. 344・345号土坑 (北から)




4. 344・345号土坑セクション (北から)



5. 346号土坑 (東から)



6. 346号土坑セクション (北から)



7. 347号土坑 (南から)



8. 347号土坑セクション (南から)



1. 349号土坑 (南から)



2. 349号土坑セクション (南から)



3. 350号土坑 (南から)



4. 350号土坑セクション (南から)



5. 351号土坑 (南から)



6. 351号土坑セクション (北から)




7. 353号土坑 (東から)




8. 353号土坑セクション (西から)



1. 387号土坑 (南から)



2. 387号土坑セクション (南から)



3. 388号土坑 (南から)



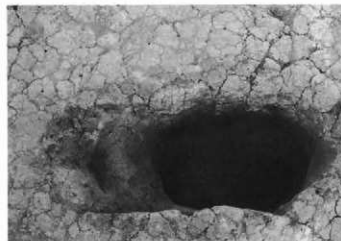
4. 388号土坑セクション (南から)



5. 389号土坑 (南から)



6. 389号土坑セクション (南から)



7. 390号土坑 (南から)



8. 390号土坑セクション (南から)



1. 391号土坑 (北から)



2. 391号土坑セクション (南から)




3. 392号土坑 (北から)



4. 392号土坑セクション (南から)



5. 396号土坑 (西から)



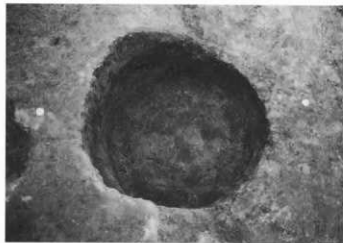
6. 396号土坑セクション (東から)



7. 407号土坑 (西から)



8. 407号土坑セクション (東から)



1. 449号土坑 (東から)



2. 449号土坑セクション (南から)



3. 399号土坑 (北から)



4. 399号土坑セクション (南から)



5. 400号土坑 (北から)



6. 400号土坑セクション (北から)



7. 401号土坑 (西から)



8. 401号土坑セクション (西から)



1. 402号土坑 (東から)



2. 402号土坑セクション (西から)



3. 403号土坑 (東から)



4. 403号土坑セクション (西から)



5. 404号土坑 (東から)




6. 404号土坑セクション (南から)



7. 405号土坑 (東から)



8. 405号土坑セクション (南から)



1. 406号土坑 (東から)



2. 406号土坑セクション (東から)



3. 408号土坑 (南から)



4. 408号土坑セクション (西から)



5. 409号土坑 (東から)



6. 410号土坑 (北から)



7. 411号土坑セクション (東から)



8. 414号土坑 (北から)



1. 415号土坑 (北から)



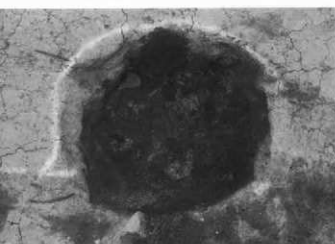
2. 438号土坑 (西から)



3. 211号土坑 (西から)



4. 211号土坑セクション (北から)



5. 213号土坑 (南から)




6. 213号土坑セクション (東から)



7. 214号土坑 (南から)



8. 214号土坑セクション (東から)



1. 215号土坑 (南から)



2. 215号土坑セクション (西から)



3. 215号土坑作業風景



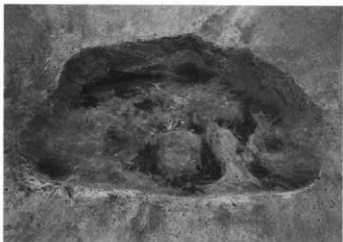
4. 215号土坑遺物出土状況 (南から)



5. 216号土坑 (南から)



6. 216号土坑セクション (南から)



7. 217号土坑 (南から)



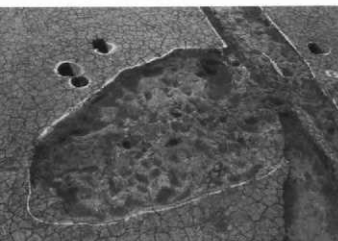
8. 217号土坑セクション (南から)



1. 218号土坑 (南から)



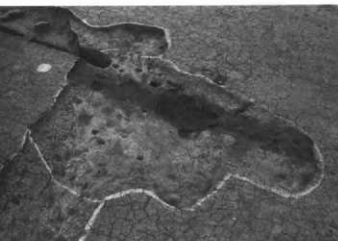
2. 219号土坑 (北から)



3. 220号土坑 (西から)



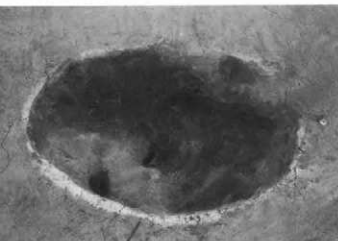
4. 221号土坑 (南から)



5. 222号土坑 (南から)



6. 222号土坑セクション (南から)



7. 223号土坑 (南から)



8. 223号土坑セクション (南から)



1. 224号土坑 (東から)



2. 224号土坑セクション (東から)



3. 225号土坑 (南から)



4. 225号土坑セクション (南から)



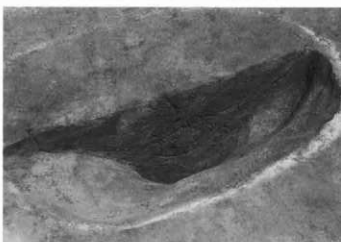
5. 226号土坑 (南から)



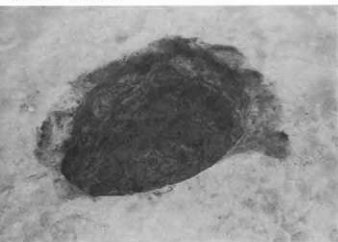
6. 226号土坑セクション (南東から)



7. 227号土坑 (南から)



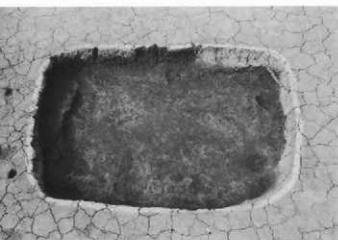
8. 227号土坑セクション (南から)



1. 228号土坑 (東から)




2. 228号土坑 (南から)



3. 229号土坑 (南から)



4. 229号土坑セクション (東から)



5. 230号土坑 (西から)



6. 230号土坑セクション (東から)




7. 231号土坑 (南から)



8. 231号土坑セクション (東から)



1. 232号土坑 (南から)



2. 232号土坑セクション (西から)



3. 233号土坑 (南から)



4. 233号土坑セクション (南から)



5. 234号土坑 (南から)



6. 237号土坑セクション (南から)



7. 235号土坑 (西から)



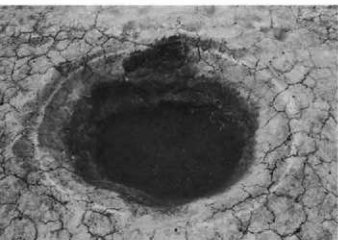
8. 235号土坑セクション (南から)



1. 236号土坑 (南から)



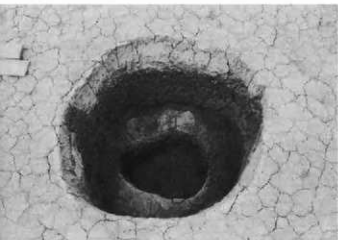
2. 236号土坑セクション (西から)



3. 238号土坑 (南から)



4. 238号土坑セクション (南から)



5. 239号土坑 (南から)



6. 239号土坑セクション (南から)



7. 1号土坑 (東から)



8. 1号土坑セクション (北から)

C 区




1. 2号土坑 (西から)



2. 2号土坑セクション (南から)



3. 3号土坑 (西から)



4. 3号土坑セクション (南から)



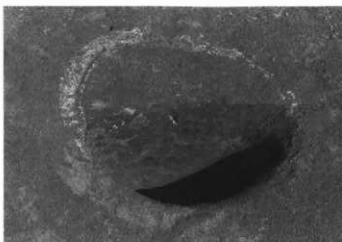
5. 38号土坑 (西から)



6. 38号土坑セクション (南から)



7. 39号土坑 (東から)



8. 39号土坑セクション (南から)



1. 41号土坑 (南から)



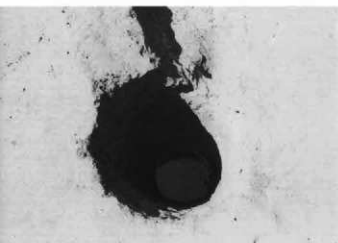
2. 41号土坑セクション (西から)



3. 42号土坑 (東から)




4. 42号土坑セクション (西から)



5. 43号土坑 (東から)



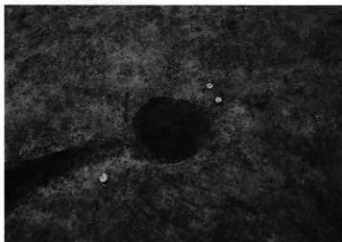
6. 43号土坑セクション (南から)



7. 44号土坑 (南から)



8. 44号土坑セクション (南から)




1. 45号土坑 (南から)



2. 45号土坑セクション (南から)



3. 46号土坑セクション (南から)




4. 48号土坑 (南から)



5. 47号土坑 (南から)



6. 47号土坑セクション (南西から)



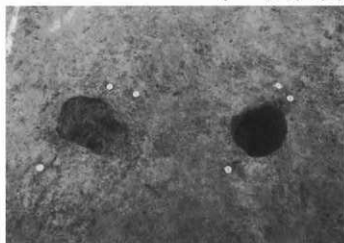
7. 50号土坑 (南から)



8. 50号土坑セクション (北から)



1. 49号土坑 (南から)



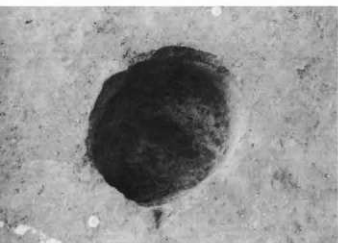
2. 51・52号土坑 (西から)



3. 51号土坑セクション (南から)




4. 52号土坑セクション (南から)



5. 53号土坑 (東から)



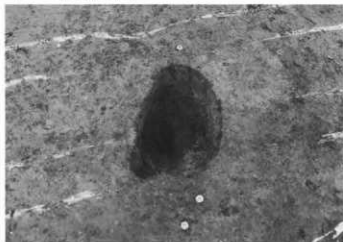
6. 53号土坑セクション (北から)



7. 54・55号土坑 (東から)



8. 55号土坑セクション (南東から)



1. 56号土坑 (南から)



2. 56号土坑セクション (南から)



3. 57号土坑 (南から)




4. 57号土坑セクション (南西から)



5. 59号土坑 (南から)



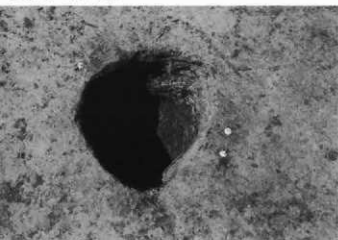
6. 61号土坑セクション (東から)



7. 70号土坑 (東から)



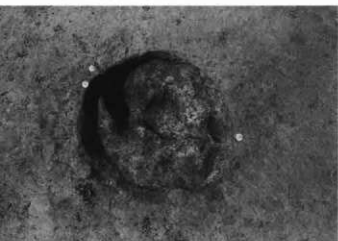
8. 70号土坑セクション (南から)



1. 71号土坑 (東から)



2. 71号土坑セクション (東から)



3. 72号土坑 (東から)




4. 72号土坑セクション (東から)



5. 73号土坑 (東から)



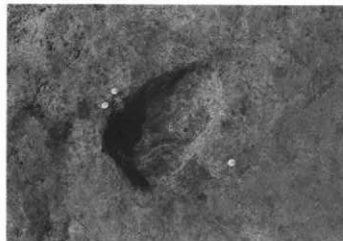
6. 73号土坑セクション (東から)



7. 74号土坑 (東から)



8. 74号土坑セクション (東から)



1. 75号土坑 (東から)



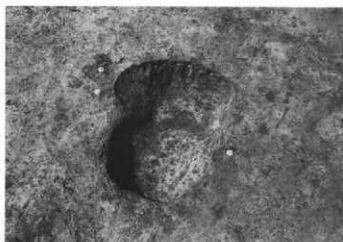
2. 75号土坑セクション (東から)



3. 76号土坑 (東から)



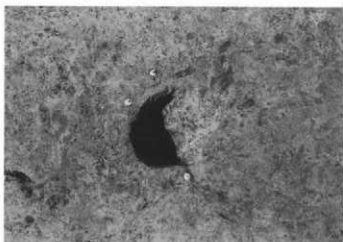
4. 76号土坑セクション (東から)



5. 77号土坑 (東から)



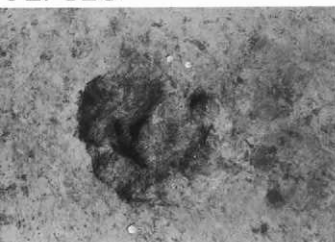
6. 77号土坑セクション (東から)



7. 79号土坑 (東から)



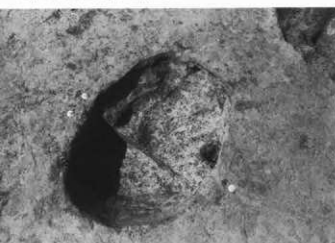
8. 79号土坑セクション (南から)



1. 83号土坑 (東から)



2. 83号土坑セクション (南から)




3. 84号土坑 (東から)




4. 84号土坑セクション (東から)



5. 85号土坑 (東から)



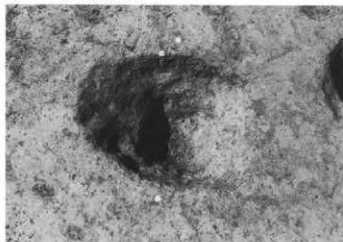
6. 85号土坑セクション (東から)



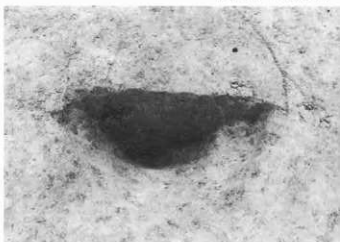
7. 86号土坑 (東から)




8. 86号土坑セクション (東から)



1. 94号土坑 (東から)



2. 94号土坑セクション (南から)



3. 452号土坑 (南から)




4. 452号土坑セクション (南から)




5. 453号土坑セクション (南から)



6. 453号土坑セクション (東から)



7. 456号土坑 (北から)



8. 456号土坑セクション (南から)



1. 457号土坑 (東から)




2. 457号土坑セクション (北から)




3. 458号土坑 (南から)



4. 458号土坑セクション (南から)



5. 459号土坑 (西から)



6. 459号土坑セクション (東から)




7. 95号土坑 (西から)



8. 95号土坑セクション (西から)

D区



1. 96号土坑 (南から)




2. 96号土坑セクション (東から)



3. 97号土坑 (北から)



4. 97号土坑セクション (東から)



5. 121号土坑 (南から)



6. 121号土坑セクション (南から)



7. 122号土坑 (北から)



8. 122号土坑セクション (西から)



1. 123号土坑 (西から)



2. 123号土坑セクション (西から)



3. 124号土坑 (北から)



4. 124号土坑セクション (南から)



5. 125号土坑 (西から)




6. 125号土坑セクション (南から)



7. 126号土坑 (南から)



8. 126号土坑セクション (南から)




1. 127号土坑 (北から)



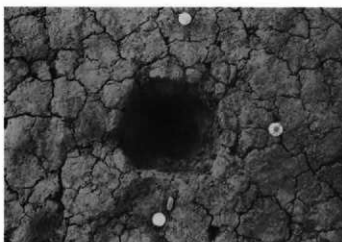
2. 127号土坑セクション (東から)




3. 129号土坑 (東から)



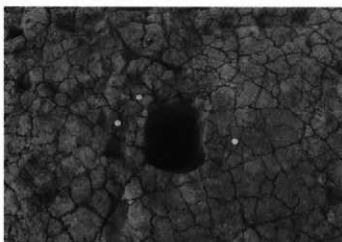
4. 129号土坑セクション (南から)



5. 130号土坑 (北から)



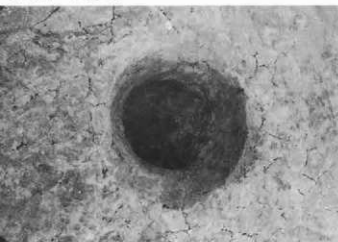
6. 130号土坑セクション (南から)



7. 132号土坑 (南から)



8. 134号土坑 (東から)



1. 133号土坑 (南から)



2. 133号土坑セクション (南から)



3. 135号土坑 (南から)



4. 137号土坑 (北から)




5. 140号土坑 (西から)



6. 140号土坑セクション (南から)



7. 138号土坑 (北から)



8. 158号土坑 (西から)



1. 158~161号土坑 (南から)




2. 159~161号土坑 (西から)



3. 158~160号土坑セクション (南西から)



4. 161号土坑セクション (西から)




5. 141・142号土坑 (西から)



6. 141・142号土坑セクション (西から)



7. 143号土坑 (西から)



8. 143号土坑セクション (南から)



1. 144号土坑 (南から)



2. 144号土坑セクション (南から)



3. 145・146号土坑 (西から)



4. 145・146号土坑セクション (南から)



5. 147号土坑 (東から)



6. 147号土坑セクション (東から)




7. 148号土坑 (西から)



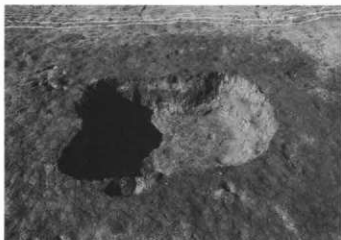
8. 148号土坑セクション (東から)



1. 149号土坑 (西から)



2. 149号土坑セクション (南から)



3. 150号土坑 (南から)




4. 150号土坑セクション (南から)




5. 151号土坑 (北から)



6. 151号土坑セクション (南から)



7. 152号土坑 (南東から)




8. 152号土坑セクション (東から)



1. 154号土坑 (東から)



2. 154号土坑セクション (東から)



3. 155号土坑 (南から)



4. 155号土坑セクション (東から)



5. 156号土坑 (南から)



6. 156号土坑セクション (西から)



7. 157号土坑 (西から)




8. 157号土坑セクション (東から)



1. 162号土坑 (南から)




2. 162号土坑セクション (南から)



3. 163号土坑 (南から)




4. 163号土坑セクション (南から)



5. 164号土坑 (西から)



6. 164号土坑セクション (南から)



7. 165号土坑 (南西から)



8. 165号土坑セクション (南西から)



1. 166号土坑 (南から)



2. 166号土坑セクション (南から)



3. 167号土坑 (南から)




4. 167号土坑セクション (南から)



5. 169号土坑 (南から)



6. 169号土坑セクション (南から)



7. 170号土坑 (南から)



8. 170号土坑セクション (南から)



1. 171号土坑 (南から)




2. 171号土坑セクション (南から)



3. 172号土坑 (南から)




4. 172号土坑セクション (南から)



5. 173号土坑 (西から)



6. 173号土坑セクション (南から)




7. 作業風景



1. 7号井戸全景 (南から)



2. 7号井戸セクション (東から)



3. 21号井戸セクション (南から)



4号井戸出土遺物

1



4. 4号井戸全景 (西から)



5. 4号井戸セクション (西から)




1



4



4




2

2

3

3

5号井戸出土遺物



1. 5号井戸全景 (南から)



2. 5号井戸セクション (南から)



3. 6号井戸全景 (南から)



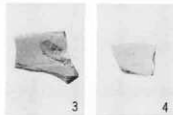
4. 6号井戸セクション (西から)



1



2




3

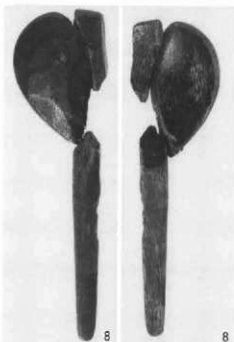
4



6




5



8


8



9



7



9



1. 10号井戸セクション (南から)



2. 11号井戸セクション (南から)



1



2



3



5



4



6



7



9



10

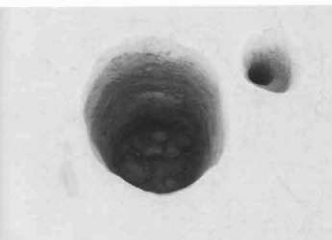


8



10

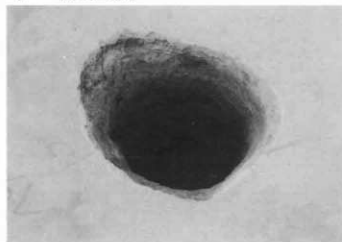
16号井戸出土遺物



3. 1号井戸全景 (南から)




4. 1号井戸セクション (東から)




1. 2号井戸全景 (北から)



2. 2号井戸セクション (西から)



3. 17号井戸全景 (北から)



4. 17号井戸セクション (北から)



5. 18号井戸全景 (東から)



6. 18号井戸セクション (南から)



7. 19号井戸全景 (南から)



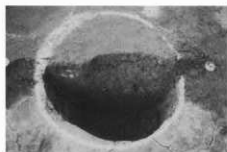
1. 屋敷跡全景 (上が北)



2. 屋敷跡全景 (南西から)




1. 8号掘立柱建物全景 (南から)



P-2セクション (南から)



P-3セクション (南から)



P-4セクション (西から)



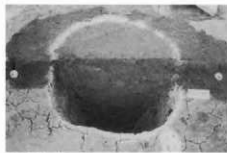
P-5セクション (南から)




P-6セクション (南から)



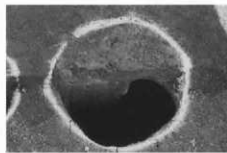
P-7セクション (西から)




P-8セクション (南から)



P-9セクション (東から)




P-12セクション (南から)




1. 9号掘立柱建物全景 (南から)



P-1セクション (南から)



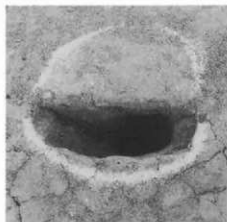
P-2セクション (南から)



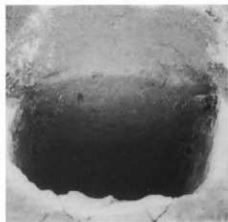
P-3セクション (南から)



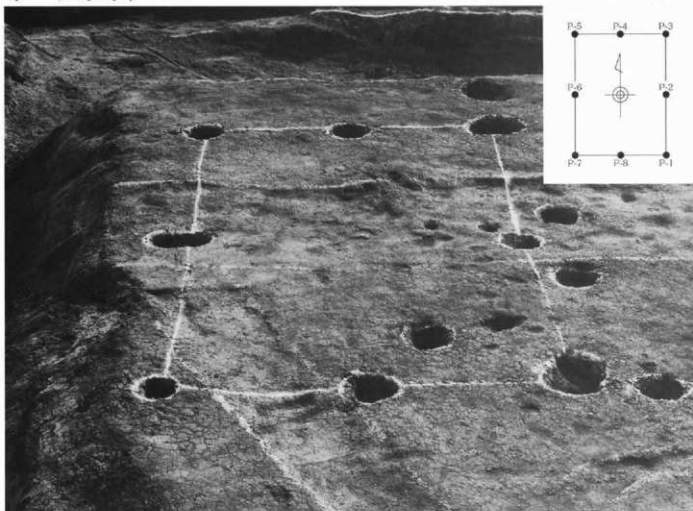
P-4セクション (南から)




P-5セクション (南から)



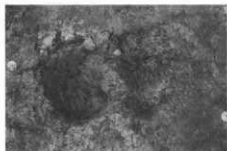
P-6セクション (南から)



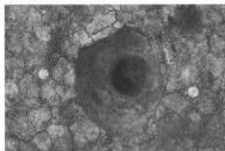
1. 10号掘立柱建物全景 (南から)




P-1 (南から)



P-2 (南から)




P-4 (南から)




P-1セクション (南から)



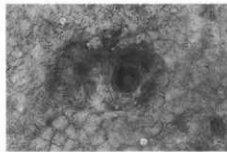
P-2セクション (南から)



P-4セクション (南から)




P-3セクション (南から)



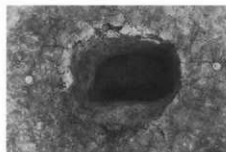
P-5 (南から)




P-5セクション (南から)



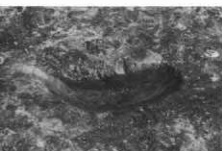
P-6 (南から)



P-7 (南から)



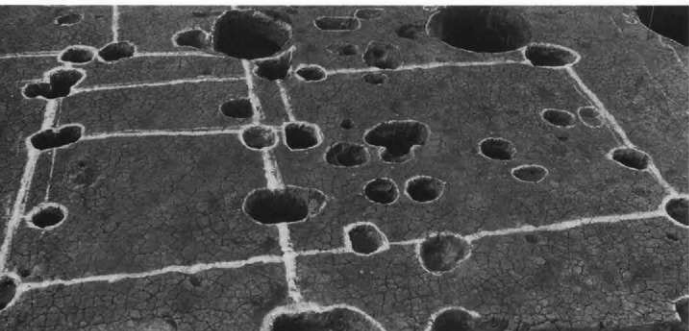
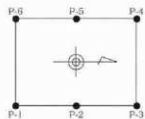
P-8 (南から)



P-6セクション (南から)



P-7セクション (南から)




1. 11号掘立柱建物全景 (東から)



P-1セクション (南から)



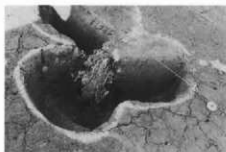
P-2セクション (南から)



P-3セクション (南から)




P-5セクション (北から)



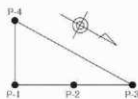
P-6セクション (南東から)



11号掘立出土遺物



1. 12号掘立柱建物全景 (東から)



12号掘立出土遺物



P-1セクション (南から)



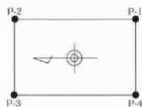
P-2セクション (南から)



P-3セクション (南から)



2. 13号掘立柱建物全景 (西から)




P-1セクション (南から)




P-2セクション (南から)




P-3セクション (南西から)



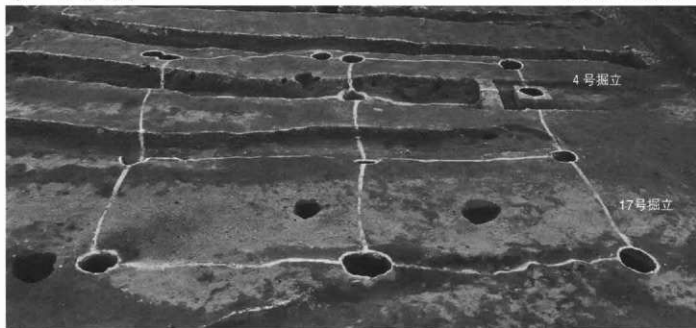
P-4セクション (南から)



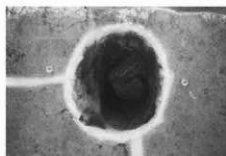
1. 1号掘立柱建物全景 (西から)



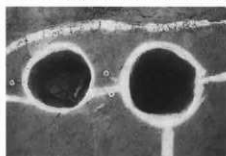
2. 2・3号掘立柱建物全景 (西から)



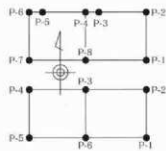
1. 4・17号掘建柱建物全景 (南から)



4掘立 P-2 (南から)



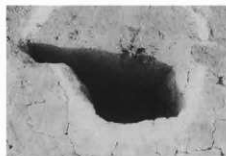
4掘立 P-3・4 (南から)



2. 20号杭列全景 (南から)



P-1セクション (南から)



P-2セクション (南から)




P-3セクション (南から)



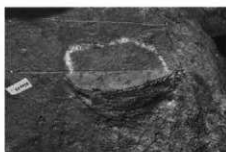
1. 21号杭列全景 (南から)



P-2セクション (南から)



P-3セクション (南から)




P-4セクション (南から)



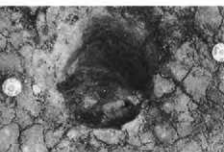
2. 26号杭列全景 (北から)



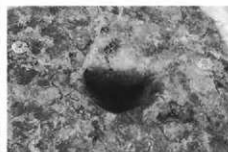
P-1セクション (南から)



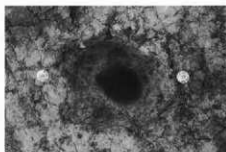
P-2セクション (南から)



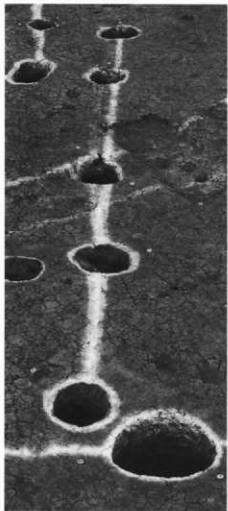
P-3 (南から)



P-3セクション (南から)



P-4 (南から)



P-1セクション (南から)



P-2セクション (東から)



P-3セクション (南から)



P-4セクション (西から)

1. 27号杭列全景 (南から)



P-5セクション (東から)



2. 中・近世面B区ピット群全景 (上から北)



1

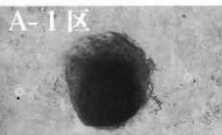
ピット出土遺物



2



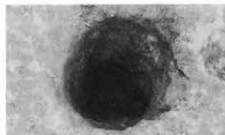
3



338ピット (北から)



339ピット (北から)




340ピット (南から)



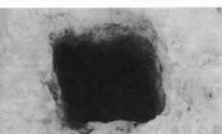
338ピットセクション (南から)



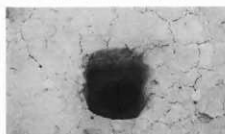
339ピットセクション (南から)




340ピットセクション (南から)




341ピット (北から)



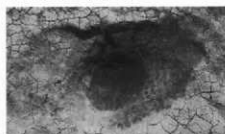
342ピット (西から)



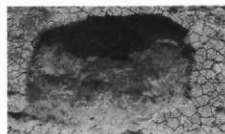
343ピット (南から)




331ピット (西から)



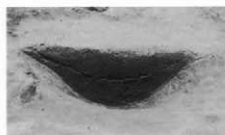
332ピット (東から)




333ピット (東から)



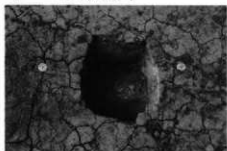
331ピットセクション (西から)



332ピットセクション (南から)




333ピットセクション (西から)



334ピット (南から)



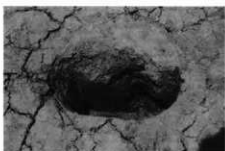
337ピット (南から)



335・336ピット (西から)

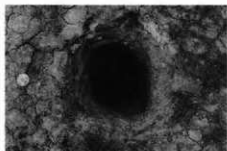


334ピットセクション (南から)




337ピットセクション (南から)

A-3区



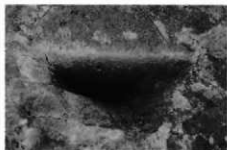
523ピット (南から)



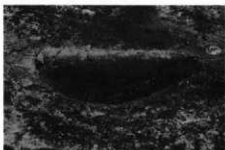
525ピット (東から)



526ピット (南から)



523ピットセクション (南から)



525ピットセクション (南から)



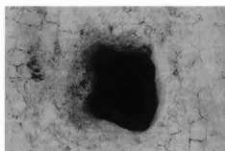
526ピットセクション (南から)



527ピット (南から)




528ピット (南から)



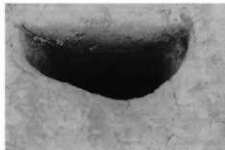
531ピット (南から)



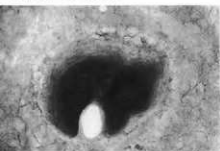
527ピットセクション (東から)




528ピットセクション (南から)




531ピットセクション (南から)




535ピット (西から)




537ピット (南から)




538ピット (西から)




535ピットセクション (南から)




537ピットセクション (南から)



538ピットセクション (西から)



539ピット (西から)



541・542・543ピット (南から)




550ピット (西から)



539ピットセクション (西から)



541・542・543ピットセクション (北から)



550ピットセクション (南から)



519ピット (西から)



536ピット (北から)



558ピットセクション (南から)



615ピットセクション (南から)



616ピットセクション (南から)



617ピットセクション (南から)



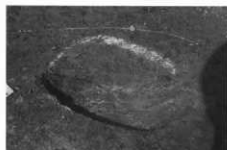
618ピットセクション (西から)



619ピットセクション (西から)



624ピットセクション (南から)



628ピットセクション (南から)



629ピットセクション (南から)



630ピットセクション (南から)



631ピットセクション (南から)




632ピットセクション (南から)



633ピットセクション (南から)



634・635ピットセクション (東から)



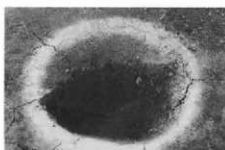
636ピットセクション (南から)



637ピットセクション (南から)




641ピットセクション (南から)



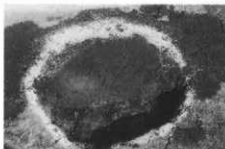
642ピットセクション (南から)



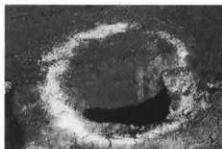
647ピットセクション (東から)



651ピットセクション (南から)



652ピットセクション (南から)



653ピットセクション (南から)



656ピットセクション (南から)




657ピットセクション (南から)



658・659ピットセクション (南から)



667ピットセクション (南から)



670ピットセクション (南から)



671ピットセクション (南から)



672ピットセクション (西から)



673ピットセクション (西南から)



675ピットセクション (南から)



676ピットセクション (西から)



677ピットセクション (西から)



679ピットセクション (東から)



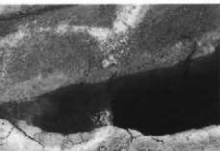
680ピットセクション (南から)



682ピットセクション (南から)



683ピットセクション (南から)



685・686ピットセクション (西南から)



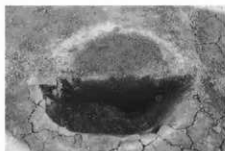
688ピットセクション (西南から)



689ピットセクション (西南から)



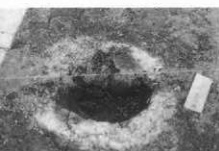
723ピットセクション (西から)



724ピットセクション (西から)



726ピットセクション (南から)




727ピットセクション (南から)



728ピットセクション (南から)



729ピットセクション (南西から)



730ピットセクション (南東から)



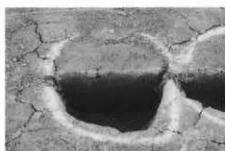
731ピットセクション (東から)



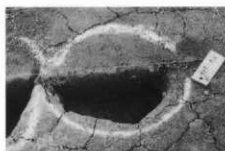
732ピットセクション (南から)



734ピットセクション (南から)



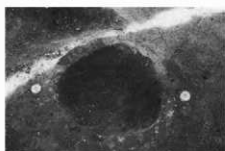
736ピットセクション (西から)



737ピットセクション (西から)



740ピットセクション (西から)



741ピット (東から)




742ピットセクション (南から)



743ピットセクション (南から)



744ピットセクション (南から)



745ピットセクション (南から)



746ピットセクション (南から)



747ピットセクション (南西から)



748ピットセクション (南西から)



749ピットセクション (西から)



750ピットセクション (東から)



751ピットセクション (東から)




752・753ピットセクション (東から)



754ピットセクション (東から)



755ピットセクション (南から)



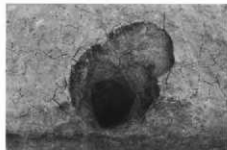
756ピットセクション (南から)




760ピットセクション (東から)



849ピットセクション (南から)



1072・1073ピット (東から)

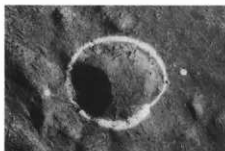


1080ピットセクション (西から)

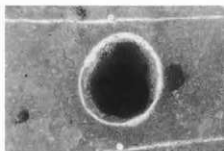


1081ピットセクション (南から)

A-ランブ




776ピット (南から)



777ピット (西から)



73~79ピット (北西から)



72ピットセクション (西から)



73ピットセクション (南西から)



74ピットセクション (南西から)



75ピットセクション (南西から)



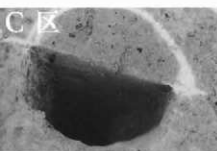
76ピットセクション (南西から)



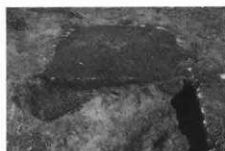
78ピットセクション (南西から)




79ピットセクション (南西から)



828ピットセクション (南から)



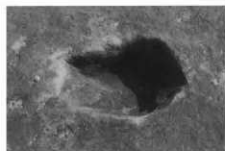
829ピットセクション (南から)



830ピットセクション (南から)



831ピット (北から)




832ピット (北から)



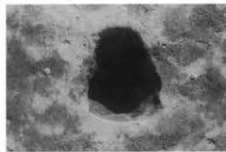
833ピット (東から)




831ピットセクション (東から)



832ピットセクション (南から)



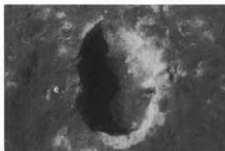
834ピット (北から)



835ピットセクション (東から)



836ピット (東から)




839ピット (東から)



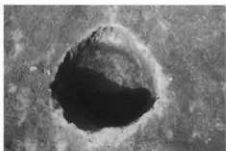
835ピットセクション (東から)



836ピットセクション (南から)



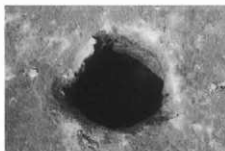
839ピットセクション (東から)




840ピット (南から)



841ピット (南から)



842ピット (南から)



840ピットセクション (南から)




841ピットセクション (南から)



842ピットセクション (南から)




843ピット (南から)



844ピット (南から)



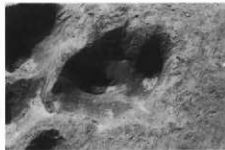
838ピットセクション (南から)




843ピットセクション (東から)



844ピットセクション (南から)



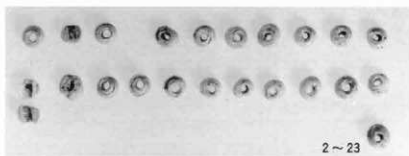
845ピット (東から)



1. 1号火葬墓全景 (東から)



1



2~23

1号火葬墓出土遺物



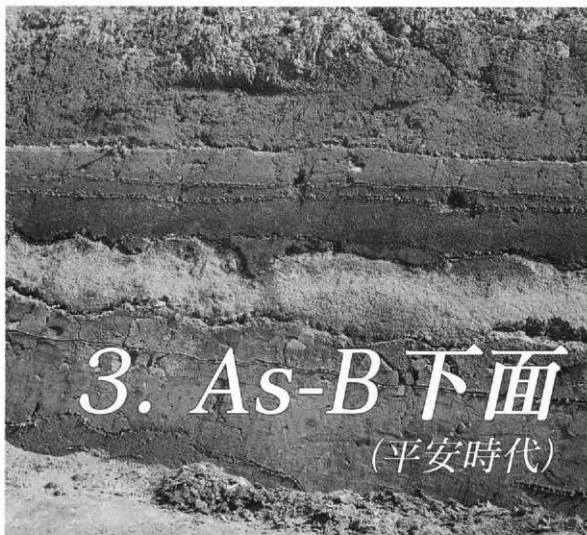
2. 1号火葬墓遺物出土状況



3. 1号火葬墓遺物出土状況

天仁元（1,108）年の浅間山の大噴火で、平安時代の上野国は厚く火山灰に覆われた。

上滝榎町北遺跡でも、厚さ10cmほどの火山灰が検出された。火山灰にバックされた調査面から、平安時代の生産域を考える。



中央の白い層が、1,108年に降下したAs-B軽石層



1. A-1区全景 (上が北)



2. A-1区東部 (上が北)



3. A-1区西部 (上が南)



1. 213号溝全景 (西から)



2. 217・218号溝全景 (西から)



3. 221・222号溝全景 (北から)



4. 223号溝全景 (北から)



5. 224号溝全景 (西から)



1. A-2区全景 (西から)



2. A-2区全景 (南から)



1. 169号溝全景 (西から)



2. 170号溝全景 (西から)



3. 184号溝全景 (東から)



4. 196号溝全景 (南から)



1. A-3全景 (南から)



2. 255号溝全景 (南から)



3. 330号溝全景 (西から)




4. 414号溝全景 (東から)



1. Aランプ B区平行部全景 (南から)



2. 358号溝全景 (東から)



3. 363・364号溝全景 (南から)

B 区



暗褐色灰色土層

Hr-FA 二次堆積層

Hr-FA層

Hr-FA 下水田耕作土

砂質土

As-C 軽石混土

4. B区中央部セクション (北から)



1. B区全景 (北から)



2. C区畦畔 (上から北)



1. D区全景 (北から)



2. 1号足跡列 (上が南)



3. 1号足跡列 (南から)



1. E区全景 (南から)



2. D・E中間部分 (上か北)



3. E区水田面の状況 (東から)



1. F区全景 (西から)



2. 322号土坑 (南西から)



3. A-3区 棒状痕 (南西から)



4. AランプB区平行部 14号耕作痕 (南から)

6世紀初頭の榛名山ニツ岳の大噴火。
生産域は、完全にテフラ層によってパ
ックされた。

それでも人々は、自然災害を克服し
ながら、上毛野の繁栄を築いた。

極小区画水田から、6世紀初頭の上
滝町が、そして東アジアの水田稲作が
見えてくる。



現代水田と6世紀初頭の極小区画水田 (Hr-FA下水田)



1. A-1区全景 (上が北)




2. A-1区全景 (北から)




1. 南東端 (西から)



2. 252・479号溝全景 (南東から)



3. 253・254号溝全景 (東から)



4. 252号溝 第551図SA (東から)




5. 253号溝 第552図SA (西から)



6. 253・254号溝 第552図SB (西から)



7. 254号溝 第552図SC (西から)



8. 252・479～482号溝全景 (北から)



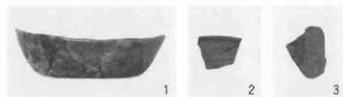
1. A-2区全景 (南から)



2. 245・305号溝全景 (西から)



3. 245号溝 第555図SB (西から)



245号溝出土遺物



4. 305号溝 第555図SA (東から)



1. A-3区全景 (上から北)



2. A-3区西側 (東から)



1. A-3区西側 白点は馬蹄跡 (上が西)



2. 323号溝全景 (東から)



3. 369号溝 第559図SA (西から)



4. 369号溝全景 (東から)



1. 370号溝全景 (北から)



2. 370号溝 第559図SB (北から)



4. 371号溝全景 (東から)



3. 370号溝 第559図SC (北から)



5. 371号溝 第559図SD (西から)




6. 372号溝全景 (東から)



7. 372号溝 第559図SE (東から)



1. 373号溝全景 (東から)



2. 373号溝 第559図SF (東から)



3. 532号溝全景 (北東から)



4. 532号溝 第556図SB (北東から)

A-ランプ



5. Aランプ A-2区平行部分 (南から)




6. Aランプ B区平行部分 (南から)



1. 374号溝全景 (北から) ・出土遺物



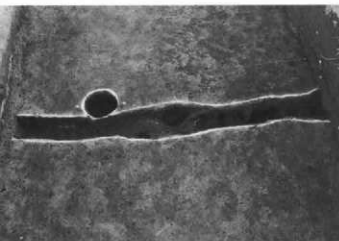
2. 374号溝 第561図SA (東から)



3. 375号溝全景 (北から)




4. 375号溝 第561図SB (東から)



5. 376号溝全景 (北から)



6. 376号溝 第561図SC (東から)



7. 377号溝全景 (北から)



8. 377号溝 第563図SA (東から)



1. 378号溝全景 (東から)



2. 378号溝 第563図SB (東から)



3. 387号溝全景 (東から)



4. 387号溝 第564図SA (東から)



5. 388号溝全景 (北から)



6. 388号溝 第564図SA (東から)



7. 388号溝遺物出土状況



388号溝出土遺物



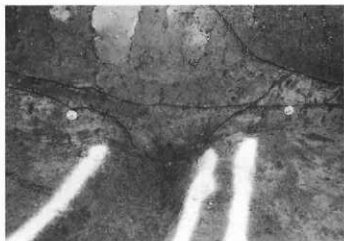
1. 389号溝全景 (北から)



2. 389号溝 第564図SA (東から)



3. 390号溝全景 (北から)



4. 390号溝 第565図SA (東から)



5. 391号溝全景 (北から)



6. 391号溝 第565図SB (東から)



7. 392号溝全景 (北から)



8. 392号溝 第566図SA (東から)



1. B区全景 (南から)



2. 大溝 (幹線用排水路) と極小区画水田 (西から)



1. 161号溝全景 (西から)



2. 161号溝 第567図SA (西から)



3. 162・471・516号溝全景 (西から)



4. 162号溝 第573図SC (西から)



6. 164号溝全景 (東から)



5. 163号溝全景 (東から)



7. 164号溝 第573図SE (東から)



1. 165号溝全景 (北から)



2. 165号溝 第573図SD (南から)



3. 166号溝全景 (西から)



4. 166号溝 第573図SA (北東から)



5. 大溝 (幹線用排水路) 全景 (東から)



1. 大溝 (幹線用排水路) 屈曲部 (東から)



2. 大溝 (幹線用排水路) C区部分 (南から)



1. 大溝 第572図SC (西から)



2. 大溝 第572図SC左端部拡大 (西から)



3. 大溝 東壁左下 木器出土状況 (西から)



4. 大溝 中央付近 木器出土状況 (北から)



1



2



3



4



5



8



8



11



14



大溝出土遺物



1. C区全景 (南東から)



2. C区北西端 (鉄塔部分) 全景 (西から)



1. 極小区画水田の大畦畔と小畦畔列 (上が北)



2. 大畦畔の水口 (南東から)



3. 29号溝全景 (西から)



4. 29号溝 第574図SA (東から)



1. D区全景 (上が北)



2. C・D区全景 (上が西)



1. 列状の小畦畔 (北西から)



2. 給水実験時の極小区画水田 (南から)



1. 給水実験 (北から) 黒色部分が水



2. 給水実験 (北西から) 黒色部分が水



3. 給水実験 小畦畔の水口



4. 給水実験 小畦畔の水口




5. 給水実験 列に沿って流下する様子



6. 給水実験 大畦畔の水口 (下流から)



7. 大畦畔の水口 (上流から)



8. 大畦畔の水口 (東から)



1. 大畦畔と水口 用水は左から右へ流下 (南西から)



2. 屈曲した大畦畔 (北から)



1. E区微高地 (写真上) と極小区画水田 (上が北)



2. E区微高地 (写真左上) と極小区画水田 (上が北)



3. 35号溝 (写真中央) と極小区画水田 (北から)



4. 35号溝 第575図SA (東から)



1. E区全景 (南東から)



2. D・E区中間部分 (東から)



3. E区南東部分 (上が北)



1. F区全景 (上から西)



2. 36号溝全景 (西から)



3. 36号溝 第579図SA (南から)



4. 36号溝 第579図SB (西から)



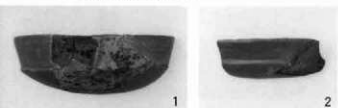
5. 36号溝 第579図SC (西から)



1. 38号溝全景 (東から)



2. 38号溝 第580図SA (南から)



38号溝出土遺物



3. 38号溝 第580図SB (南から)



4. 43号溝全景 (南東から)



5. 38号溝 第580図SC (南から)



6. 44・45号溝全景 (南東から)



7. 44・45号溝 第579図SD (東から)



1. 48号溝全景 (南から)



2. 49・50号溝全景 (北から)



3. 51・52号溝全景 (南から)



49号溝出土遺物



4. 49・50号溝 第581図SB (南から)



5. 53号溝全景 (南から)



6. 53号溝 第579図SE (南から)



1. 54~57号溝全景 (南から)



2. 54号溝 第584図SA (南から)




3. 54号溝 第584図SB (南から)



4. 54号溝 第584図SC (南から)



5. 54・57号溝 第584図SD (南から)



6. 54号溝 第584図SE (南から)



54-1

54-2



56-1

54・56号溝出土遺物



1. 58号溝全景 (南から)



2. 59号溝全景 (東から)



3. 58号溝 第580図SD (西から)



4. 59号溝 第580図SE (南から)



5. 極小区画水田の調査風景



1. 2号耕作痕 (西から)



2. 4号耕作痕 (東から)



1. 5号耕作痕 (東から)



2. 6号耕作痕 (南から)



1



2



3



5



7



6




8




4

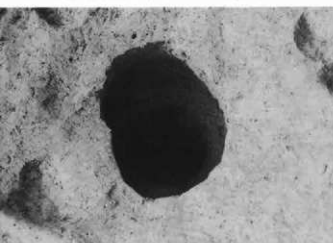
Hr-FA下面 土坑出土遺物



1. 327号土坑セクション (南から)




2. 328号土坑全景 (北から)



3. 352号土坑全景 (南から)



4. 352号土坑セクション (南から)



1. 380号土坑 (東から)



2. 380号土坑セクション (南西から)




3. 386号土坑 (東から)



4. 386号土坑出土遺物 (西から)



5. 370号土坑セクション (南から)



6. 371号土坑セクション (南から)



7. 372号土坑セクション (南から)



8. 373号土坑セクション (東から)



1. 374号土坑 (南から)



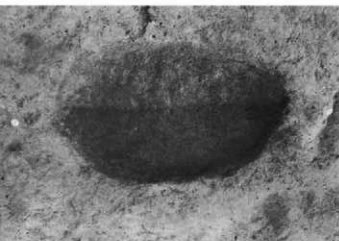
2. 375号土坑セクション (南から)



3. 376号土坑セクション (東から)



4. 420号土坑セクション (東から)



5. 421号土坑 (北から)



6. 422号土坑 (北西から)



7. 423号土坑 (東から)



8. 423号土坑セクション (東から)



1. 424号土坑 (東から)



2. 427号土坑 (南から)



3. 425号土坑 (北から)



4. 425号土坑セクション (東から)



5. 426号土坑 (東から)



6. 426号土坑セクション (東から)



7. 428・435号土坑 (東から)



8. 428・435号土坑セクション (東から)



1. 429号土坑 (東から)



2. 429号土坑セクション (東から)



3. 430号土坑 (東から)



4. 430号土坑セクション (東から)



5. 432号土坑 (東から)




6. 432号土坑セクション (東から)



7. 433号土坑 (西から)



8. 433号土坑セクション (南から)



1. 434号土坑 (北から)



2. 434号土坑セクション (東から)



3. 465号土坑セクション (南から)



4. 439号土坑セクション (西から)



5. 436号土坑 (西から)



6. 436号土坑セクション (西から)



7. 437号土坑 (西から)



8. 437号土坑セクション (南から)



1. 440号土坑 (東から)



2. 440号土坑セクション (西から)



3. 441号土坑 (西から)



4. 441号土坑セクション (西から)



5. 240号土坑 (西から)



6. 240号土坑セクション (東から)




7. 261号土坑 (西から)



8. 261号土坑セクション (北西から)




1. 475号土坑セクション (南から)




2. 100号土坑 (北から)



3. 98号土坑 (北から)



4. 98号土坑セクション (南から)



5. 99号土坑 (北から)



6. 99号土坑セクション (南から)



7. 101号土坑 (北から)



8. 105号土坑 (西から)

E 区



1. 174号土坑 (南から)



2. 174号土坑セクション (南から)



3. 175号土坑 (南から)



4. 175号土坑セクション (南から)



5. 176号土坑 (南から)



6. 176号土坑セクション (南から)




7. 177号土坑 (南から)



8. 177号土坑セクション (南から)



1. 178号土坑 (南から)



2. 178号土坑セクション (南から)



3. 181号土坑 (南から)



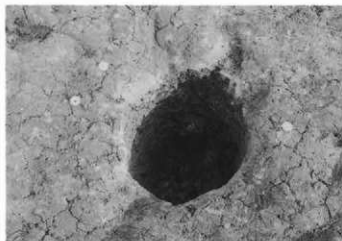
4. 181号土坑セクション (南から)



5. 182号土坑 (西から)



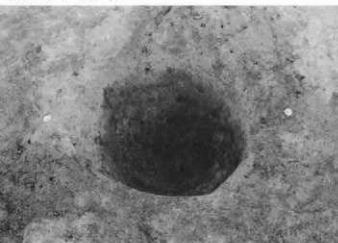
6. 182号土坑セクション (南から)



7. 183号土坑 (西から)



8. 183号土坑セクション (西から)



1. 184号土坑 (南から)



2. 184号土坑セクション (南から)



3. 185号土坑 (北から)




4. 185号土坑セクション (南東から)



5. 186号土坑 (南から)




6. 186号土坑セクション (東から)



7. 187号土坑 (東から)



8. 188号土坑 (西から)



1. 14号井戸全景 (東から)



2. 14号井戸セクション (南から)



1



2



3



4



5



6



7



8



9



10



11



1. 3号井戸全景 (東から)



2. 3号井戸セクション (北から)



3. 24・25号杭列全景 (東から)




24杭列 P-1・19 (西から)



24杭列 P-2・20セクション(西から)



24杭列 P-3・21セクション(西から)



24杭列 P-4セクション (西から)



24杭列 P-5・22セクション(西から)



24杭列 P-6・23セクション(西から)



24杭列 P-8セクション (西から)



24杭列 P-9・25セクション(西から)



24杭列 P-10・26セクション(西から)



24杭列 P-11・27セクション(西から)



24杭列 P-12・28セクション(西から)



24杭列 P-13・29セクション(西から)



24杭列 P-14・30セクション(西から)



24杭列 P-15・31セクション(西から)



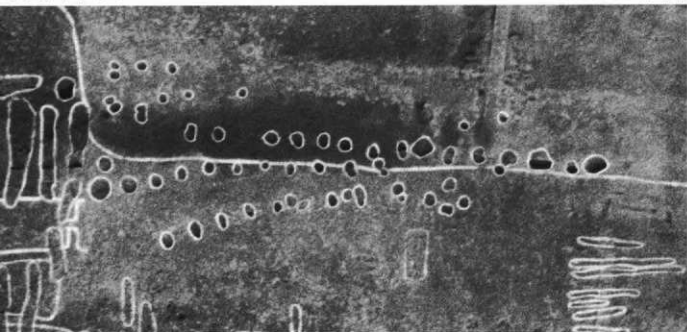
24杭列 P-16・32セクション(西から)




24杭列 P-17・33セクション(西から)




24杭列 P-18・34セクション(西から)



1. 1～7号杭列全景 (上が北)



1号杭列 P-1 (南から)



1号杭列 P-2 (北から)



1号杭列 P-3 (北から)



1号杭列 P-1セクション (南から)




1号杭列 P-2セクション (南から)



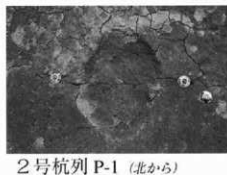
1号杭列 P-3セクション (南から)



1号杭列 P-4 (南から)



1号杭列 P-5 (北から)



2号杭列 P-1 (北から)



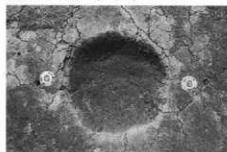
1号杭列 P-4セクション (南から)



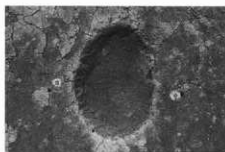
1号杭列 P-5セクション (南から)



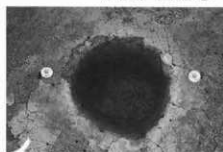
2号杭列 P-1セクション (南から)




2号杭列 P-2 (北から)



2号杭列 P-3 (北から)



2号杭列 P-4 (北から)




2号杭列 P-2セクション (南から)



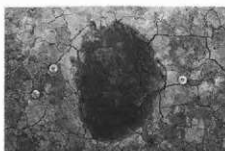
2号杭列 P-3セクション (南から)



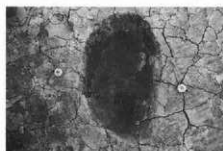
2号杭列 P-4セクション (南から)



2号杭列 P-5 (北から)



3号杭列 P-1 (南から)



3号杭列 P-2 (南から)



2号杭列 P-5セクション (南から)



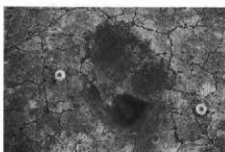
3号杭列 P-1セクション (南から)



3号杭列 P-2セクション (南から)



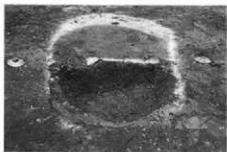
3号杭列 P-3 (南から)



3号杭列 P-4 (南から)



3号杭列 P-5 (南から)




3号杭列 P-3セクション (南から)



3号杭列 P-4セクション (南から)



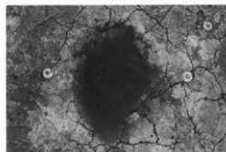
3号杭列 P-5セクション (南から)



3号杭列 P-6 (南から)



4号杭列 P-1 (南から)



4号杭列 P-2 (南から)



3号杭列 P-6セクション (南から)



4号杭列 P-1セクション (南から)



4号杭列 P-2セクション (南から)



4号杭列 P-3 (南から)



4号杭列 P-4 (東から)




5号杭列 P-1 (北から)



4号杭列 P-3セクション (南から)



5号杭列 P-2セクション (南から)



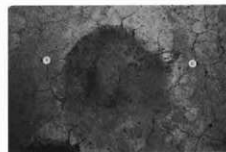
5号杭列 P-1セクション (南から)



5号杭列 P-3 (南から)



5号杭列 P-4 (東から)




5号杭列 P-5 (南から)



5号杭列 P-3セクション (南から)




5号杭列 P-4セクション (南から)



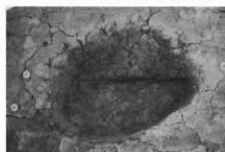
5号杭列 P-5セクション (南から)



5号杭列 P-6 (南から)



5号杭列 P-7 (南から)



5号杭列 P-8 (南から)




5号杭列 P-6セクション (南から)



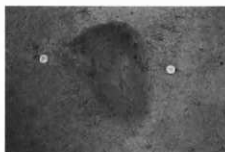
5号杭列 P-7セクション (南から)




5号杭列 P-8セクション (南から)



6号杭列 P-1 (南から)



6号杭列 P-2 (南から)



6号杭列 P-3 (南から)



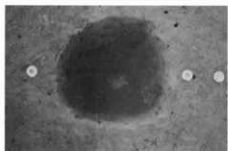
6号杭列 P-1セクション (南から)



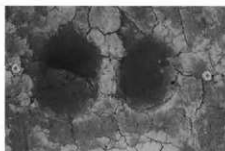
6号杭列 P-2セクション (南から)




6号杭列 P-3セクション (南から)



6号杭列 P-4 (南から)



7号杭列 P-1 (東から)



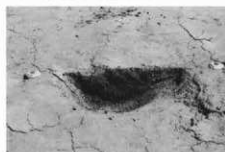
7号杭列 P-2 (南から)



6号杭列 P-4セクション (南から)

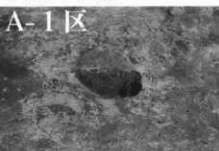


7号杭列 P-1セクション (西から)




7号杭列 P-2セクション (南から)

A-1 区



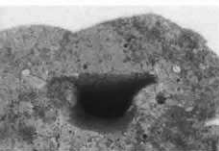
509ピットセクション (南から)



510ピットセクション (西から)



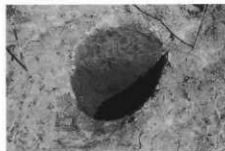
511ピットセクション (西から)



512ピットセクション (西から)



513ピットセクション (西から)




514ピットセクション (南から)




515-516ピットセクション (南から)




517ピットセクション (南から)




518ピットセクション (南から)




561ピット (南から)



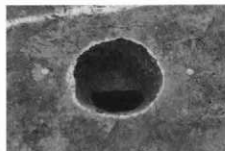
403ピットセクション (南から)



405ピット (北から)



426-427ピット (東から)




403ピット (南から)




405ピットセクション (南から)



426-427ピットセクション (西から)




428ピット (南から)

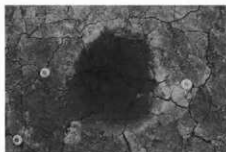


428ピットセクション (西から)


A-2 区



429ピット (南から)



430ピット (南から)



431ピット (南から)




429ピットセクション (南から)



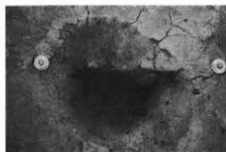
430ピットセクション (南から)




431ピットセクション (南から)




436ピット (南から)




441ピット (南から)



442ピット (南から)




436ピットセクション (南から)



441ピットセクション (南から)




442ピットセクション (南から)




447ピット (南から)



448ピット (南から)



449ピット (南から)



447ピットセクション (南から)



448ピットセクション (南から)



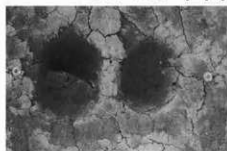
449ピットセクション (南から)




450・451ピット (東から)



452・453ピットセクション (西から)



455ピット (東から)



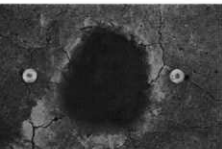
450・451ピットセクション (東から)



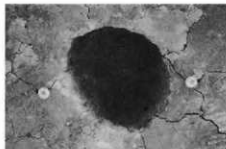
458ピットセクション (南から)




455ピットセクション (西から)



459ピット (南から)



460ピット (南から)



461・462ピット (東から)



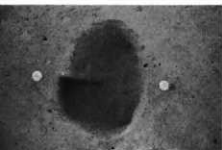
459ピットセクション (南から)



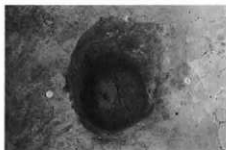
460ピットセクション (南から)




461・462ピットセクション (西から)



463ピット (東から)



464ピット (南から)



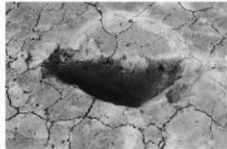
468ピット (南から)



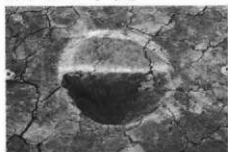
463ピットセクション (南から)



464ピットセクション (南から)



468ピットセクション (南から)



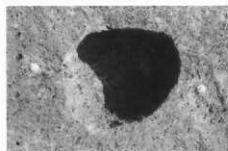
469ピットセクション (南から)



470ピットセクション (南から)




471ピットセクション (南から)



547ピット (南から)



547ピットセクション (南から)



A-3区


585ピットセクション (南から)



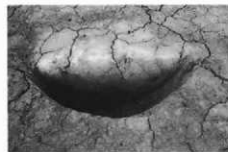
586ピットセクション (南から)



587ピットセクション (南から)



588ピットセクション (南から)



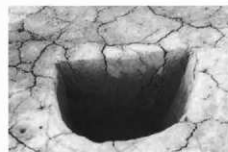
589ピットセクション (南から)



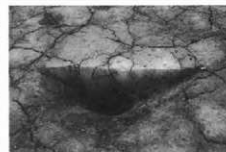
590ピットセクション (南から)



591ピットセクション (南から)




593ピットセクション (東から)



594ピットセクション (東から)



595ピットセクション (南から)



596ピットセクション (南から)



597ピットセクション (南から)



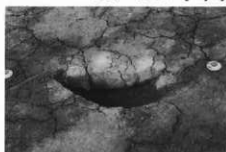
598ピットセクション (南から)



599ピットセクション (南から)



600ピットセクション (南から)




603ピットセクション (南から)



605ピットセクション (東から)



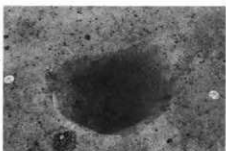
606ピットセクション (南から)



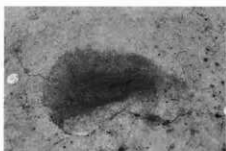
607ピットセクション (南から)



779ピット (東から)




780ピット (西から)



781ピット (北から)



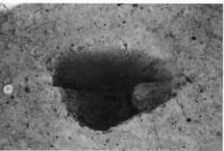
779ピットセクション (東から)



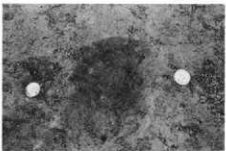
780ピットセクション (東から)




781ピットセクション (南から)



782ピット (北から)



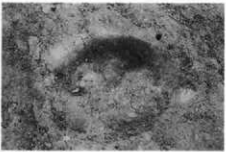
783ピット (東から)



785ピット (東から)




782ピットセクション (南から)



784ピット (東から)



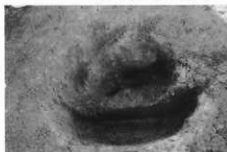
785ピットセクション (東から)



786ピット (東から)



787ピット (東から)



788ピット (東から)



786ピットセクション (東から)




787ピットセクション (東から)



788ピットセクション (東から)



789ピット (東から)



790ピット (南から)



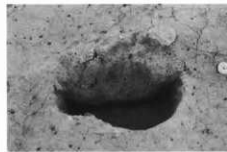
794ピットセクション (西から)



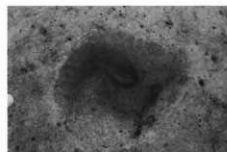
789ピットセクション (東から)




790ピットセクション (南から)




796ピット (南から)



795ピット (西から)



797ピット (北から)




798ピット (西から)



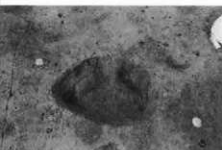
795ピットセクション (東から)




797ピットセクション (東から)



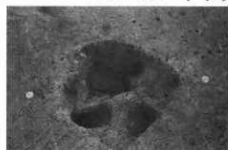
798ピットセクション (東から)



799ピット (東から)



800ピット (北から)



801ピット (西から)



799ピットセクション (東から)



800ピットセクション (南から)



801ピットセクション (東から)



802ピット (南から)




803ピット (南から)



804ピット (南から)



802ピットセクション (南から)



803ピットセクション (南から)



804ピットセクション (東から)



805ピット (東から)



806ピット (南から)



807ピット (南から)




805ピットセクション (東から)




806ピットセクション (東から)




808ピット (南から)




813ピット (東から)




814ピット (西から)



821ピットセクション (南から)



813ピットセクション (南から)



822ピットセクション (南から)



823ピットセクション (南から)



824ピットセクション (東南から)



825ピットセクション (西から)



850ピットセクション (南から)



852ピットセクション (南から)

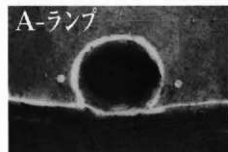


853ピットセクション (南から)

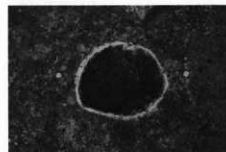


855ピットセクション (南から)

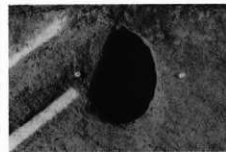
A-ランプ



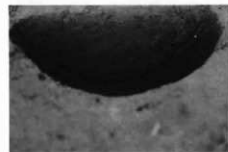
809ピット (北から)



810ピット (南から)



811ピット (東から)




809ピットセクション (南から)



810ピットセクション (南から)



811ピットセクション (東から)




1. 1号落ち込み (東から)



2. 1号落ち込みセクション (南東から)



1 1号落ち込み出土遺物



3. 2号落ち込み (東から)



4. 2号落ち込みセクション (西から)



6. 3号落ち込み (東から)



5. 2号落ち込みセクション (南から)



7. 3号落ち込みセクション (南西から)



1. A-3区 人・馬の足跡跡 (北から)



2. 1号馬跡列 (北から)



3. 2号馬跡列 (北東から)




4. 3号馬跡列 (東から)



5. 4号馬跡列 (東から)



1. 5号馬蹄列 (北から)



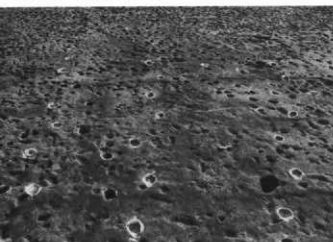
2. 6号馬蹄列 (北から)



3. 7号馬蹄列 (南から)



4. 8号馬蹄列 (南東から)



5. 9号馬蹄列 (北から)



6. 10号馬蹄列 (北から)



7. 11号馬蹄列 (北から)



8. 12号馬蹄列 (北から)



1. 13号馬蹄列 (南から)



2. 14号馬蹄列 (南東から)



3. 15号馬蹄列 (北西から)



4. 16号馬蹄列 (南から)



5. 17号馬蹄列 (北から)




6. 18号馬蹄列 (東から)



7. 19号馬蹄列 (東から)



8. 20号馬蹄列 (西から)



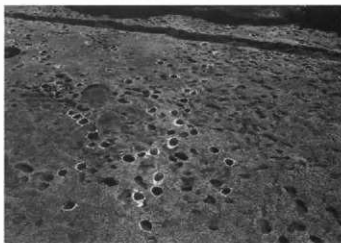
1. 21号馬蹄列 (北西から)



2. 23号馬蹄列 (南東から)



3. 24・25号馬蹄列 (南東から)



4. 26号馬蹄列 (西から)



5. 27号馬蹄列 (南から)



6. 28号馬蹄列 (南西から)



7. 29号馬蹄列 (南東から)




8. 30・31号馬蹄列 (南東から)




1. 2号足跡列 (東から)



2. 2号足跡列 (南から)



3. 足跡 (南から)



4. 長さ24cmの足跡 (南から)



5. 足跡 (南から)



1. D区の噴砂跡 (西から)



2. D区噴砂跡セクション



3. D区噴砂跡セクション (東から)



4. E区噴砂跡セクション (北から)



5. D区噴砂跡セクション (北から)

西暦300年頃、浅間山の大噴火があった。その後、古墳時代における上毛野の繁栄が築かれていく。

小区画水田・溝が、古墳時代前・中期の上滝町開発を語る。




5. As-C 混土層 上面

(古墳時代前・中期)

軽井沢から見た冬の浅間山



1



2



3

水田面出土遺物

A-1区



1. 243号溝全景 (南から)



2. 244号溝全景 (南から)



3. 243号溝 第671図SA (北から)




1. 291号溝全景 (南から)



2. 291号溝 第672図SA (南から)



3. 292号溝全景 (南から)



4. 299・300号溝全景 (東から)



5. 301号溝全景 (西から)



6. 299・301号溝 第674図SA (西から)



1. 300号溝 第674図SB (東から)



2. 300号溝 第674図SD (北から)



3. 302号溝全景 (東から)



4. 302・303号溝 第674図SE (西から)



5. 303号溝全景 (南から)



6. 311号溝全景 (南から)



7. 311号溝 第678図SA (西から)



1. 312号溝全景 (西から)



2. 312号溝 第678図SB (西から)



3. 312号溝 第678図SC (西から)



4. 312号溝 第678図SD (西から)



1



4



6



3



3



2



5



1. 313号溝全景 (西から)



2. 313号溝 第678図SE (西から)



1 313号溝出土遺物



3. 313号溝遺物出土状況 (西から)

A-2区



4. A-2区全景 (上が北)



1. 293・298号溝 全景 (東から)



2. 293・298号溝 第681図SA (東から)




3. 294・304号溝 全景 (東から)



4. 294号溝 第681図SB (西から)



5. 304号溝 第681図SC (西から)



6. 295・296・297・314号溝 全景 (東から)



7. 295・296号溝 第682図SA (東から)



1. 297号溝全景 (東から)



2. 297号溝 第682図SC (東から)



3. 306号溝全景 (東から)



1 306号溝出土遺物



4. 307・308号溝全景 (東から)



5. 307号溝 第684図SB (東から)



6. 308号溝 第684図SB (東から)



1. 309・310号溝全景 (東から)



2. 315号溝全景 (東から)



4. 316号溝全景 (東から)



3. 315号溝 第685図SA (西から)



5. 316号溝 第685図SB (西から)



6. 317・318号溝全景 (東から)



7. 317・318号溝 第686図SB (西から)



1. 320号溝全景 (東から)



2. 320号溝断面図 (西から)

A-3区



3. A-3区全景 (東から)



4. 404号溝全景 (北から)



5. 404号溝断面図 (南から)



1. 416号溝全景 (南から)



2. 416号溝 第689図SA (北から)



3. 417号溝全景 (南から)



4. 417号溝 第692図SE (北から)



5. 420号溝全景 (西から)



6. 420号溝 第693図SA (南東から)



7. 420号溝 第693図SB (南から)



1. 419号溝全景 (西から)



2. 419号溝 第693図SC (東から)



3. 422号溝全景 (西から)



1 422号溝出土遺物



4. 424・425号溝全景 (西から)



5. 424号溝 第693図SE (西から)



6. 425号溝 第693図SD (西から)



1. 427・428・429号溝全景 (南から)



2. 433号溝全景 (南西から)



4. 436号溝全景 (東から)



3. 433号溝 第699図SA (南から)



5. 436号溝 第692図SA (南から)



6. 436号溝 第692図SB (南東から)



7. 436号溝 第692図SC (東南から)



1. 436号溝杭出土状況 (南から)



2. 436号溝杭出土状況 (西から)



1



2



3



4



5



6



7



8



9



10



11



12

436号溝出土遺物



1. 439号溝全景 (南から)



439号溝出土遺物



2. 457号溝全景 (南から)

A ランプ



3. Aランプ (A-2区平行)



4. Aランプ (B区平行)



1. 394号溝全景 (北から)



2. 394号溝 第700図SA (東から)



3. 395・396号溝全景 (東北から)



4. 396号溝 第702図SA (東から)



5. 397号溝全景 (西から)



6. 397号溝 第702図SB (東南から)



7. 398号溝全景 (東から)



8. 398号溝 第702図SC (東南から)



1. 399号溝全景 (南から)



2. 400号溝全景 (南から)



1 399号溝出土遺物



3. 400号溝 第703図SB (東南から)

B区



4. B区全景 (南から)



1. 227号溝全景 (西から)



2. 227号溝 第704図SA (西から)



3. 227号溝 第704図SB (西から)



4. 227号溝 第704図SC (西から)



5. 227号溝遺物出土状況



227号溝出土遺物



1. 228号溝全景 (西から)



2. 229号溝全景 (西から)



3. 230号溝全景 (西から)



4. 231号溝全景 (西から)



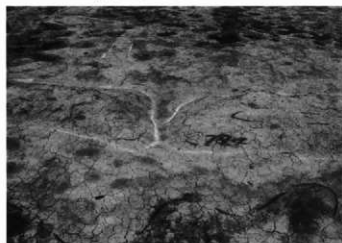
5. 232号溝全景 (北西から)




1. 233号溝全景 (西から)



2. 234号溝全景 (西から)



3. 235号溝に伴う水口① (西から)



4. 235号溝に伴う水口② (西から)



5. 242号溝全景 (西から)



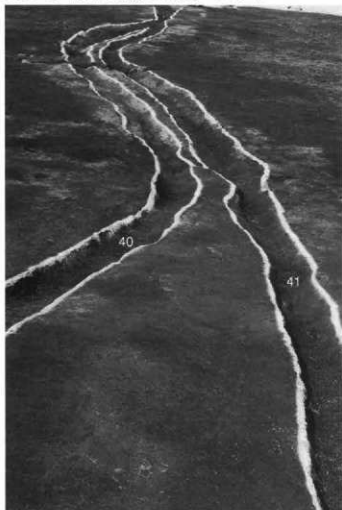
6. 242号溝 第704団SD (東から)




1. E区全景



2. D・E中間部分全景 (南から)



1. 40・41号溝全景 (南から)



2. 40号溝 第711図SA (南から)



3. 41号溝 第711図SA (南から)




4. 42号溝全景 (南から)



5. 42号溝 第712図SA (南から)



6. 42号溝 第712図SB (南から)



1. 464号溝全景 (北から)



2. 465号溝全景 (北から)




3. 466号溝全景 (北から)



4. 467号溝全景 (北から)



5. 1号耕作痕 (南西から)



6. 7号耕作痕 (東から)



1. 8号耕作痕 (東から)

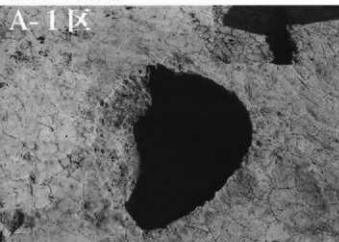


2. 9号耕作痕 (北から)



3. 16号耕作痕 (北から)

A-1区



1. 325号土坑 (北から)



2. 326号土坑 (北から)



3. 354号土坑 (南から)



4. 354号土坑セクション (南から)



5. 355号土坑セクション (南から)



6. 356号土坑 (南から)



7. 362号土坑 (西から)



8. 362号土坑セクション (西から)

A-2区



1. 359号土坑セクション (東南から)



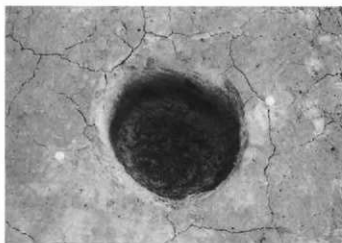
2. 361号土坑 (西から)



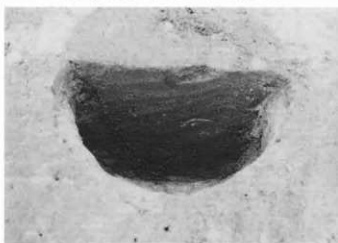
3. 377号土坑 (北から)



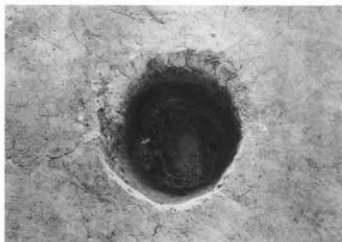
4. 377号土坑セクション (北から)



5. 378号土坑 (北から)




6. 378号土坑セクション (北から)



7. 379号土坑 (東から)




8. 379号土坑セクション (西から)



1. 381号土坑 (西から)



2. 381号土坑セクション (北から)



3. 382号土坑 (西から)



4. 382号土坑セクション (西から)



5. 383号土坑 (東から)




6. 383号土坑セクション (西から)



7. 384号土坑 (南東から)



8. 384号土坑セクション (東から)



1. 385号土坑 (北から)



2. 460号土坑セクション (南から)



3. 461号土坑セクション (北から)




4. 462号土坑 (北西から)



5. 463号土坑 (北から)



6. 463号土坑セクション (北から)



7. 464号土坑 (西から)



8. 466号土坑セクション (東から)



1. 468号土坑 (北から)



2. 468号土坑セクション (南から)



3. 469号土坑 (西から)



4. 469号土坑セクション (東から)



5. 470号土坑 (北から)



6. 470号土坑セクション (北から)



7. 471号土坑 (北から)



8. 471号土坑セクション (南から)



1. 472号土坑セクション (東から)



2. 473号土坑 (南から)



3. 442号土坑 (西から)



4. 442号土坑セクション (南から)



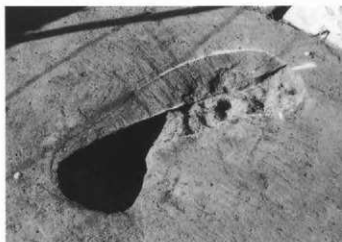
5. 443号土坑 (東から)



6. 443号土坑セクション (南東から)



7. 444号土坑 (北から)



8. 444号土坑セクション (南東から)



1. 445号土坑 (北から)



2. 445号土坑セクション (南から)



3. 446号土坑 (東から)



4. 446号土坑セクション (南西から)



5. 447号土坑 (北から)



6. 447号土坑セクション (北から)



7. 448号土坑 (北から)



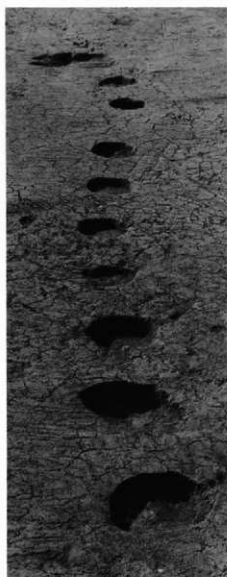
8. 448号土坑セクション (北から)



1. 15号井戸全景 (北から)



15井戸出土遺物



2. 17・18杭列全景 (東から)



17号杭列P-1セクション (南から)



17号杭列P-2セクション (南から)



17号杭列P-3セクション (南から)



17号杭列P-4セクション (南から)



18号杭列P-1セクション (南から)



18号杭列P-2セクション (南から)



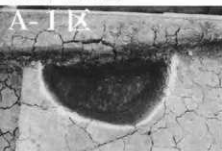
18号杭列P-3セクション (南から)



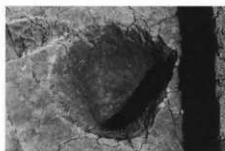
18号杭列P-4セクション (南から)



18号杭列P-5セクション (南から)




465ピット (南から)



466ピット (南から)



467ピット (西から)



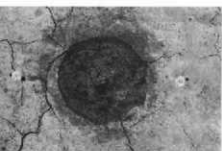
465ピットセクション (南から)




466ピットセクション (南から)



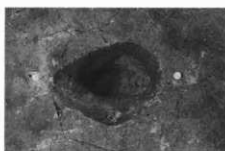
467ピットセクション (西から)



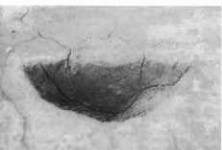
551ピット (南から)



552ピット (南から)



553ピット (南から)



551ピットセクション (南から)




552ピットセクション (南から)




553ピットセクション (南から)



554ピット (南から)



555ピット (南から)



556ピット (南から)



554ピットセクション (南から)




555ピットセクション (南から)




556ピットセクション (南から)



557ピット (南から)



571ピット (北から)



560ピット (南から)



557ピットセクション (南から)




571ピットセクション (南から)

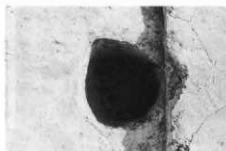


A-2区

611・612ピットセクション (南から)




611ピット (南から)



613ピット (西から)



614ピット (北から)



612ピット (北から)



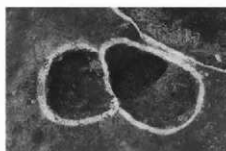
613ピットセクション (南から)



614ピットセクション (南から)



858ピット (南から)



861ピット (北から)



856ピットセクション (南から)




858ピットセクション (南から)



861ピットセクション (南から)

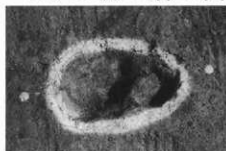
A-ランプ



812ピット (南から)



815ピット (西から)



816ピット (西から)



812ピットセクション (南から)



818ピット (東から)



816ピットセクション (東から)



817ピット (西から)



819ピット (北から)



820ピット (西から)



817ピットセクション (南西から)



819ピットセクション (北から)



820ピットセクション (南西から)



1. 7号落ち込み全景 (東から)

西暦300年前後、浅間山が大噴火した頃の上滝地区では、人々はどのような生活を営んでいたのか。

元島名將軍塚古墳を造成した、古墳時代前期の人々の生活の一端を、垣間見る。



高崎市から浅間山を望む



1. A-3区全景 (南から)



2. 421-426号溝全景 (北から)




3. 421号溝 第769図SA (南から)




4. 421号溝 第769図SB (南から)



1. 423号溝全景 (東から)



2. 423号溝 第770図SA (西から)



423号溝出土遺物



3. 440号溝全景 (南から)



4. 441号溝全景 (南から)



5. 442号溝全景 (南から)



6. 445号溝全景 (北から)



1. 446号溝全景 (南西から)



2. 447号溝全景 (南から)



3. 448・449号溝全景 (南から)



4. 447号溝 第772図SE (南から)



5. 448号溝 第772図SA (南から)



6. 449号溝 第772図SB (南西から)



7. 450・451号溝全景 (南西から)



8. 450・451号溝 第772図SD (西から)



1. 451号溝 第772図SF (東から)



2. 451号溝 第772図SG (西から)




3. 452号溝全景 (南から)




4. 452号溝 第772図SH (東から)



5. 453-454号溝全景 (北から)



6. 453号溝 第772図SI (南から)



7. 454号溝 第772図SI (南東から)




1. 455号溝全景 (南東から)



455号溝出土遺物



3. 458・459号溝全景 (東から)



5. 456・460・462号溝全景 (北から)



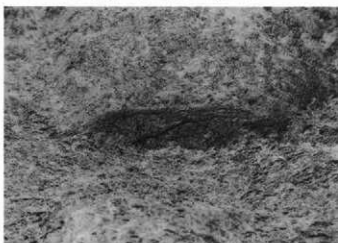
2. 455号溝 第773図SA (東から)



4. 458・459号溝 第774図SB (南東から)



6. 460号溝 第774図SF (北から)



7. 462号溝 第774図SG (南から)



1. Aランプ B区平行 (南から)



2. 401号溝全景 (北東から)



3. 401号溝 第777図SA (東から)



401号溝出土遺物



4. 401号溝遺物出土状況



1. 402号溝全景 (北東から)




2. 402号溝 第777図SB (西から)



3. 403号溝全景 (北東から)



4. 403号溝 第777図SC (西から)



5. 508号溝全景 (南西から)



6. 509号溝全景 (南西から)



7. 430・431号溝全景 (南から)




8. 430・431号溝 第782図SA (南から)

B 区



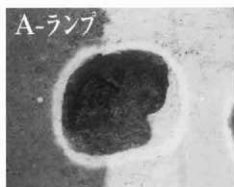
1. 324号土坑 (西から)

E 区



2. 190号土坑 (南から)

A-ランブ



3. 826ピット (北から)



4. 190号土坑 (南から)

E 区



5. E区全景 (東から)



1. E区水田 (西から)



2. E区水田 (西から)



1. F区全景 (上が西)



2. F区全景 (上が北)

西暦300年頃の浅間山の大噴火以前、上澁地区はどのような状況であったのか。

限られた資料から、縄文・弥生時代の
の上澁を覗き見る。



高崎市から榛名山を望む



1. A-3区全景 (東から)



2. A-3区全景 (西から)



3. 437・438号溝全景 (東から)



1. F区全景 (南から)



2. 60~63号溝全景 (南から)



3. 64号溝全景 (南から)



1. 450号土坑 (東から)




2. 450号土坑セクション (北から)



3. 451号土坑全景・セクション (南から)



862ピット (南から)



863ピット (南から)



865ピット (北から)



862ピットセクション (南から)



863ピットセクション (南から)



866ピット (南から)




867ピット (北から)




867ピットセクション (北から)



866ピットセクション (南から)



868ピット (東から)



869ピット (南から)



870ピット (南から)




868ピットセクション (南から)




869ピットセクション (南から)



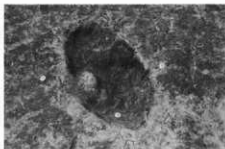
870ピットセクション (南から)



871ピット (南から)




872ピット (南から)



873ピット (南から)



871ピットセクション (南から)




872ピットセクション (南から)



873ピットセクション (南から)




874ピット (南から)



875ピット (南から)



876ピット (南から)



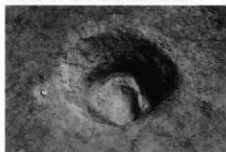
874ピットセクション (南から)



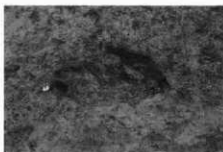
875ピットセクション (南から)




876ピットセクション (南から)



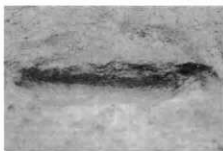
877ピット (南から)




878ピット (南から)



877ピットセクション (南から)



878ピットセクション (南から)



1. 95号風倒木痕 (北から)



2. 95号風倒木痕セクション (南から)



95号風倒木痕出土遺物



3. 103号風倒木痕 (北から)



103号風倒木痕出土遺物



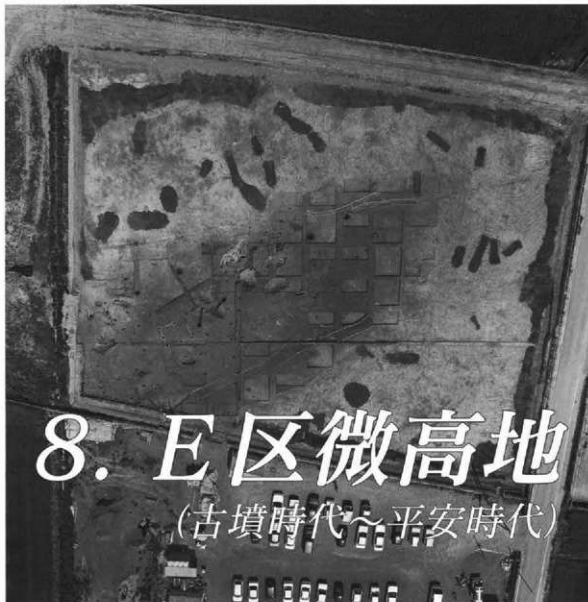
1. A-2区調査風景



2. A-2区風倒木痕跡

E区北西部は、微高地であった。9世紀頃までは、居住域として利用されていた。

しかし、その居住域も、12世紀までには、水田域として開発されていく。



8. E区微高地

(古墳時代～平安時代)


中央の黒い部分がE区微高地 (9～12世紀の間に耕地化される)



1. E区微高地全景 (南から)



2. E区微高地全景 (上から北)




1号住居跡出土遺物



16



17



18



19

1号住居跡出土遺物



1. 1号住居跡全景 (西から)



2. 1・2号住居跡遺物出土状況 (西から)



3. 1号住居跡 第849回SA (南から)



1. 1号住居跡堀り方全景 (西から)



2. 1号住居跡竈 (西から)



3. 1号住居跡竈 第850図SB (南から)



4. 1号住居跡竈遺物出土状況① (西から)



5. 1号住居跡竈遺物出土状況②



2号住居跡出土遺物



1. 2号住居跡遺物出土状況 (西から)



2. 2号住居跡全景 (西から)



3. 2号住居跡竈 第852図SC (南から)



4. 2号住居跡竈 (南から)



3号住居跡出土遺物



1. 3号住居跡竈全景 (西から)



1. 3号住居跡掘り方全景 (西から)



2. 3号住居跡竈 第854図SC (南から)



3. 3号住居跡竈遺物出土状況 (西から)



4. 3号住居跡竈 第854図SB (西から)



1



2



3




4



5

4号住居跡出土遺物



5. 4号住居跡出土遺物状況 (南西から)



6. 4号住居跡竈遺物出土状況 (南から)



1. 4号住居跡全景 (南西から)



2. 4号住居跡掘り方全景 (南西から)




3. 4号住居跡 第857図AS (南東から)




4. 4号住居跡竈 第856図SB (南から)



1. 5号住居跡 第859回SA・SB (南から) と出土遺物



2. 6号住居跡竈全景 (南西から)



1. 6号住居跡竈 (南西から)



2. 6号住居跡竈 第860図SB (南から)




3. 7号住居跡全景 (南から) と出土遺物



4. 7号住居跡竈全景 (南から)



5. 7号住居跡竈 第862図SB (南から)



8号住居跡出土遺物




1. 8号住居跡全景 (南から)




1. 8号住居跡遺物出土状況 (東から)



2. 10号住居跡全景 (南から)



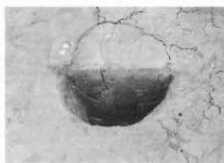
1. 5号掘立柱建物 (北から)



P-1セクション (南から)



P-3セクション (南から)



P-5セクション (南から)



P-6セクション (東から)



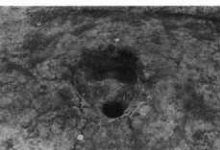
P-7セクション (東から)



P-8セクション (南から)



1. 6号掘立柱建物 (北から)



P-1セクション (東から)




P-2セクション (東から)



P-3セクション (東から)



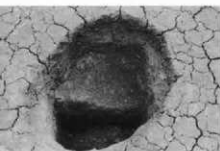
P-4セクション (南から)




P-5セクション (東から)



P-6セクション (東から)



P-7セクション (東から)



P-8セクション (西から)





18



19



20



21



22



23



24



25



26



27



28



29



30



31









35



32



34





49



50



51



52



53



54



55



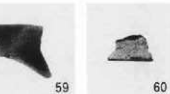
56



57



58



59



60




61



62



63




65



64








1. 106号土坑 (南から)



2. 106号土坑セクション (南から)



3. 107号土坑 (北から)




4. 107号土坑セクション (西から)



5. 108号土坑 (北から)




6. 108号土坑セクション (北から)



7. 109号土坑 (南から)




8. 109号土坑セクション (南から)



1. 110号土坑 (南から)



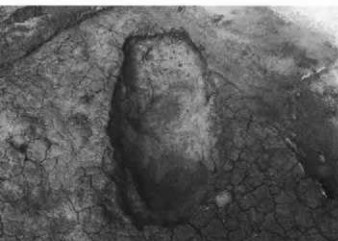
2. 110号土坑セクション (南から)



3. 111号土坑 (南から)




4. 111号土坑セクション (南から)



5. 112号土坑 (東から)



6. 112号土坑セクション (東から)



7. 113号土坑 (南から)



8. 113号土坑セクション (南から)



1. 114号土坑 (南西から)



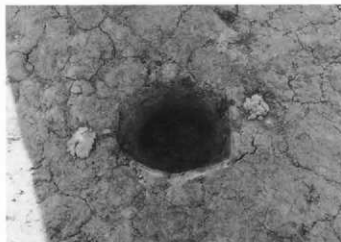
2. 114号土坑セクション (東から)



3. 114号土坑遺物出土状況①



4. 114号土坑遺物出土状況②



5. 115号土坑 (北から)



6. 116号土坑 (東から)



7. 116号土坑セクション (東から)



8. 116号土坑セクション (南東から)



1. 117号土坑 (西から)




2. 117号土坑セクション (南から)



3. 118号土坑 (南から)



4. 118号土坑セクション (南から)



5. 119号土坑 (西から)



6. 119号土坑セクション (東から)




7. 120号土坑 (西から)



8. 120号土坑セクション (西から)



1. 128号土坑 (東から)



2. 128号土坑セクション (南から)



3. 131号土坑 (北から)



4. 131号土坑セクション (南から)



5. 136号土坑 (北から)



6. 179号土坑 (東から)



7. 179号土坑セクション① (南から)



8. 179号土坑セクション② (南から)



1. 179号土坑遺物出土状況① (西から)



2. 179号土坑遺物出土状況② (西から)



3. 179号土坑遺物出土状況③ (東から)




4. 179号土坑遺物出土状況④ (西から)



5. 191号土坑 (南から)



6. 191号土坑遺物出土状況① (南から)



7. 191号土坑遺物出土状況② (南から)



8. 192号土坑 (西から)



1. 192号土坑遺物出土状況 (西から)



2. 193号土坑 (西から)



3. 192・193号土坑セクション (西から)



4. 194号土坑 (東から)



5. 194号土坑セクション (西から)



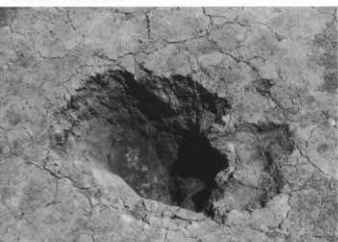
6. 194号土坑遺物出土状況 (西から)



7. 195号土坑 (西から)



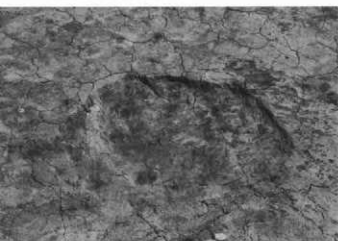
8. 195号土坑セクション (南から)



1. 196号土坑 (南から)



2. 196号土坑セクション (南から)



3. 197号土坑 (南から)



4. 197号土坑セクション (南から)



5. 198号土坑 (南から)



6. 198号土坑セクション (南から)



7. 199号土坑 (南から)



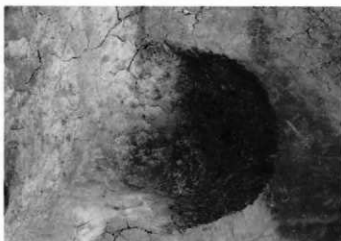
8. 199号土坑セクション (南から)



1. 200・201・202号土坑 (東から)




2. 200・201・202号土坑遺物出土状況 (東から)




3. 203号土坑 (北から)



4. 203号土坑セクション (東から)




5. 204号土坑 (東から)



6. 204号土坑セクション (南から)




7. 205号土坑セクション (南から)



8. 206号土坑 (南東から)



1. 207号土坑 (南から)



2. 207号土坑セクション (北から)



3. 208号土坑 (北から)




4. 208号土坑セクション (西から)



5. 209号土坑 (南から)



6. 209号土坑セクション (西から)



7. 210号土坑 (南から)



8. 210号土坑セクション (南から)




1. 210号土坑遺物出土状況



2. 241号土坑セクション (南から)



3. 242号土坑 (南から)



4. 242号土坑セクション (南から)



5. 243号土坑 (東から)




6. 243号土坑セクション (東から)



7. 244号土坑工具跡 (北から)



8. 244号土坑セクション (西から)



1. 248号土坑 (南から)



2. 248号土坑セクション (南から)




3. 249号土坑 (南から)



4. 249号土坑セクション (南から)



5. 250号土坑 (南から)



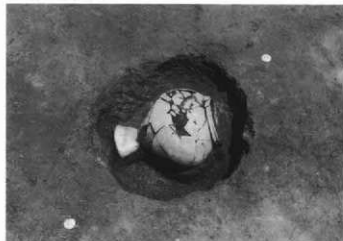
6. 250号土坑セクション (南から)



7. 251号土坑 (南から)



8. 251号土坑セクション (南から)



1. 251号土坑遺物出土状況



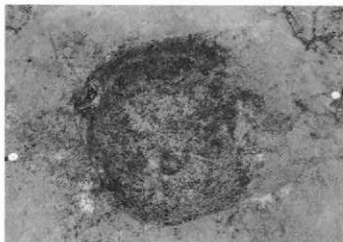
2. 253号土坑 (東から)



3. 252号土坑 (南から)




4. 252号土坑セクション (東から)



5. 254号土坑 (西から)



6. 254号土坑遺物出土状況 (東から)



7. 255号土坑 (東から)



8. 255号土坑セクション (南から)



1. 256号土坑セクション (南から)



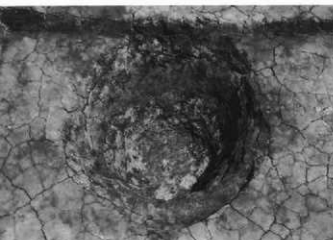
2. 257号土坑セクション (東から)



3. 259号土坑 (西から)




4. 259号土坑セクション (東から)



5. 260号土坑 (南から)



6. 260号土坑セクション (南から)



7. 291号土坑 (南から)



8. 291号土坑セクション (南から)



1. 292号土坑 (西から)



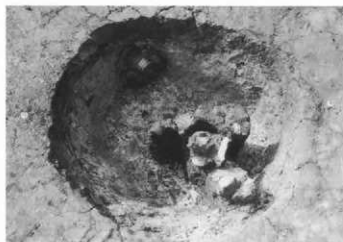
2. 292号土坑セクション (南から)



3. 293号土坑 (南西から)



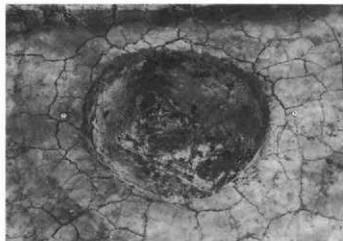
4. 293号土坑セクション (西から)



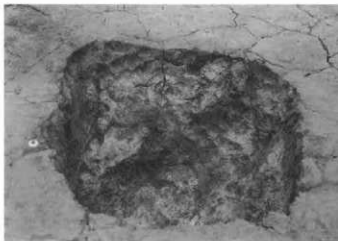
5. 294号土坑遺物出土状況 (南から)



6. 294号土坑セクション (南から)



7. 294号土坑 (南から)



8. 298号土坑 (南から)



1. 297号土坑 (西から)




2. 297号土坑セクション (南東から)



3. 299号土坑 (南から)



4. 299号土坑セクション (西から)



5. 20号井戸 (北から)



6. 20号井戸セクション① (南から)



7. 20号井戸セクション② (南から)



1. 171号溝全景 (南から)



171-1



172-



172-2



172-3



173-1

171~173号溝出土遺物



2. 172号溝全景 (南から)



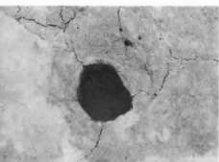
3. 173号溝全景 (南から)




357ピット遺物出土



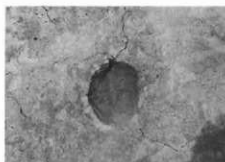
1. 357ピット遺物出土状況



369ピット (東から)



370ピット (東から)



371ピット (南から)



2. 5号落ち込み (西から)



1. 6号落ち込み (南から)



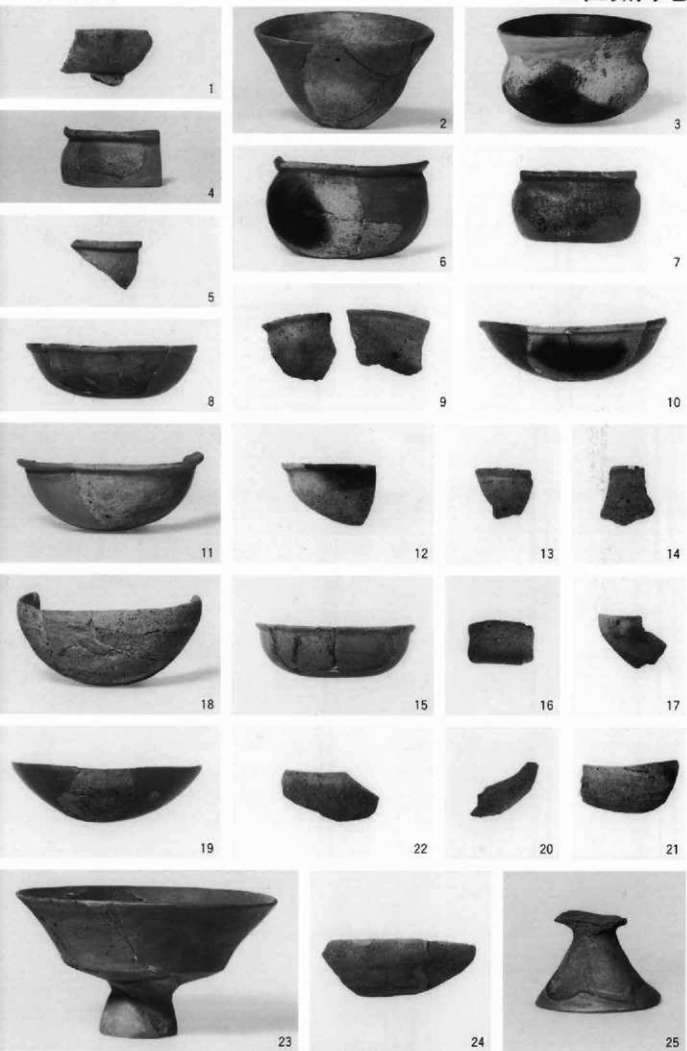
2. 6号落ち込みセクション① (西から)



3. 6号落ち込みセクション② (南から)



1 6号落ち込み出土遺物



E区微高地の遺構外遺物①



26



27



28



29



30




31



32



35



36



33



34



37



39



38



40



41



42



43



44



45




46



47



50



52



48



49



51



53



54



E区微高地の遺構外遺物③






85



87



86



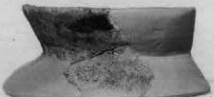
88



89



91



90



93



92



94



95



97



98



96



99



100






101







102



103





9. 遺構外遺物





17



18



19



20



21



22



23



25



24



24



26



27



28



29



30



31



32



35




34




33



36





62



63



64



65



66



67



68



69




70



71



72



73




74




75



76




76



77



78



80



81



82



79



83



84



85




86




87



88



89



90



91



92



93



94




95



96



97



98




99



99



100



101



104



102



103



105



106



107



108



109



110




111




112



113



114



115



116



117



118



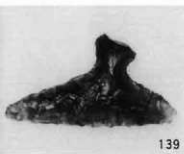
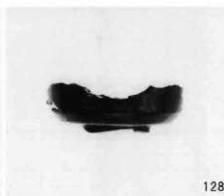


120



121






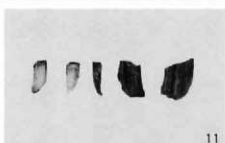
119














陶磁器カラー図版①



陶磁器カラー図版②



陶磁器カラー図版③



陶磁器カラー図版④



陶磁器カラー図版⑤





陶磁器カラー図版⑦



二重口緑壺 (伊勢型)
(E区微高地 114号土坑)



須恵器の高坏 (TK-208期平行)
(E区微高地 114号土坑)



(財)群馬県埋蔵文化財調査事業団調査報告第290集

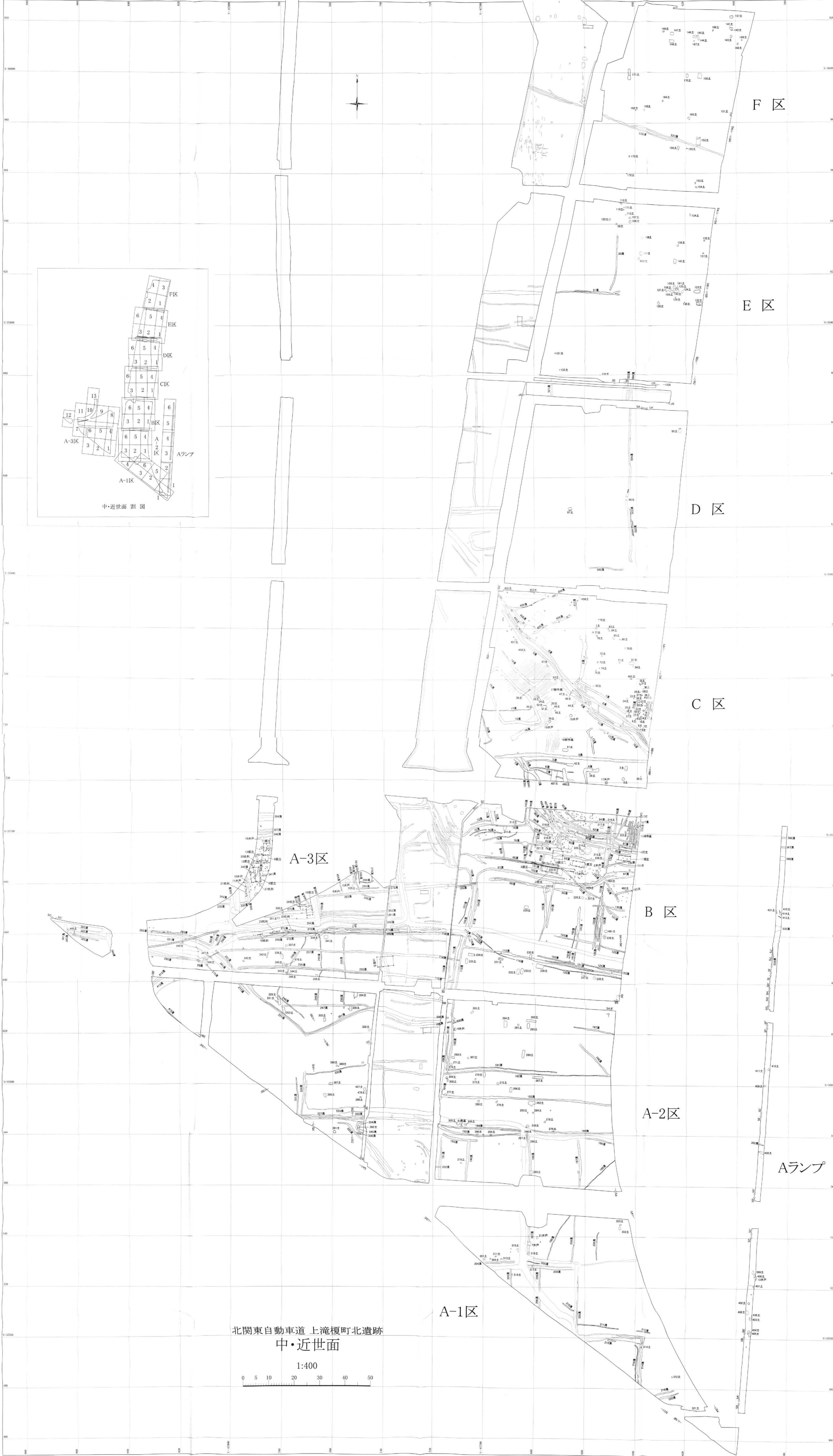
上滝榎町北遺跡
—第3分冊 写真図版編—

北関東自動車道(高崎～伊勢崎)地域
埋蔵文化財発掘調査報告書第9集

平成14年3月19日 印刷
平成14年3月26日 発行

編集・発行／(財)群馬県埋蔵文化財調査事業団
〒377-8555 群馬県勢多郡北郷村大字下箱田784番地の2
電話 (0279) 52-2511 (代表)
ホームページアドレス <http://www.gunmaibun.org/>

印刷／川島美術印刷株式会社



北関東自動車道 上滝榎町北遺跡
中・近世面

1:400





F 区

E 区

D 区

C 区

A-3区

B 区

A-2区

Aランプ

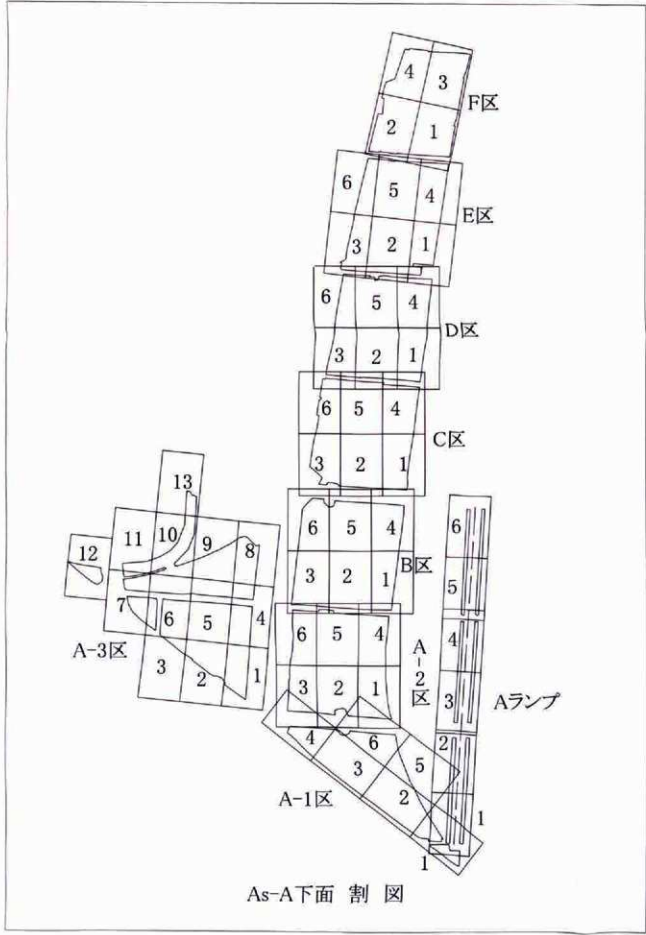
下面

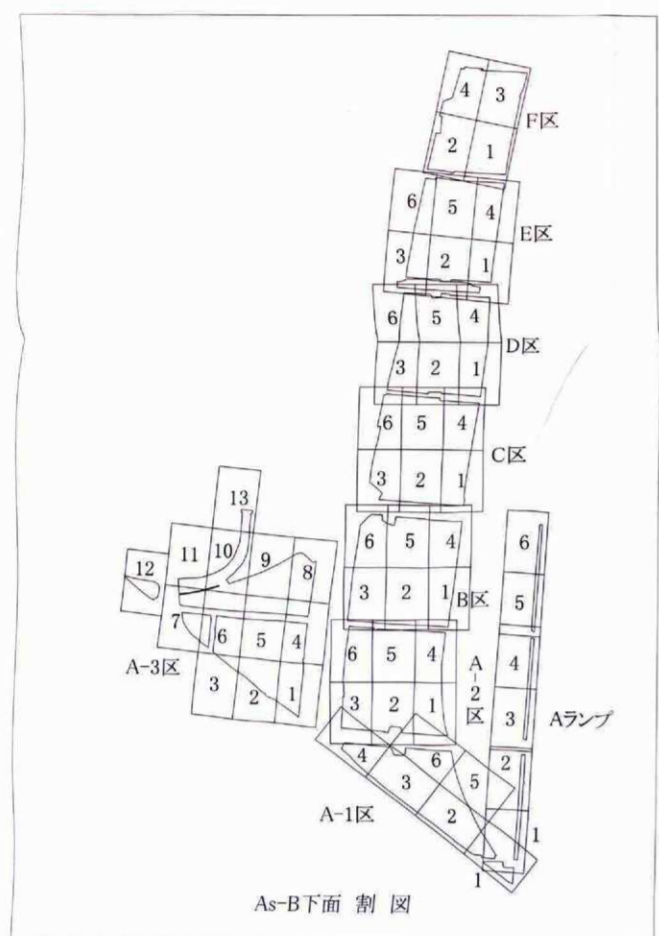
上面

A-1区

北関東自動車道 上滝榎町北遺跡
As-A下面

1:400





As-B下面割図



F区

E区

D区

C区



A-3区

B区

A-2区

A-1区

Aランプ

北関東自動車道 上滝榎町北遺跡
As-B下面

1:400





F 区

E 区

D 区

C 区

B 区

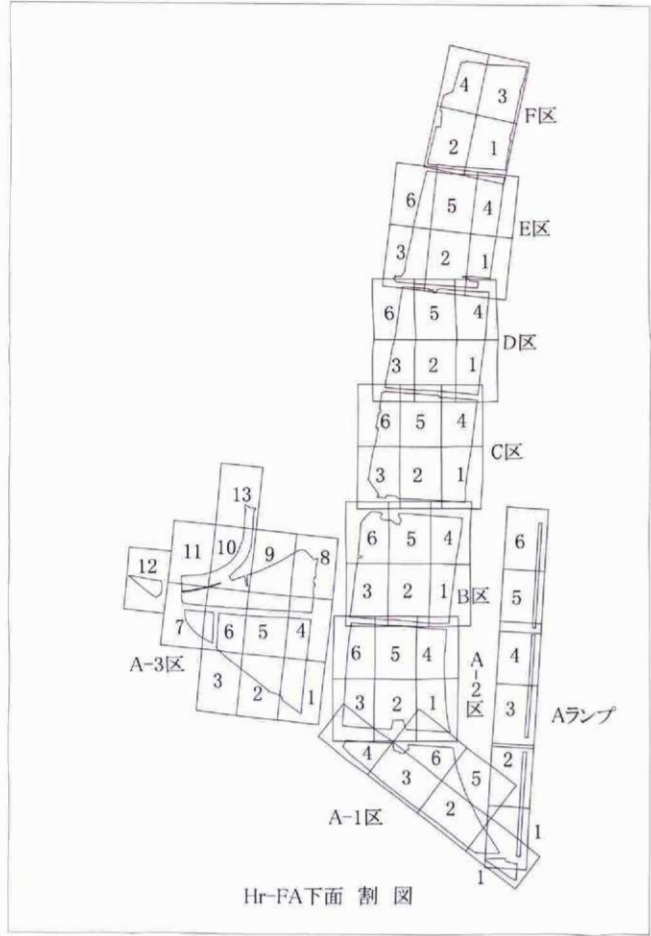
A-2区

Aランプ

A-1区

北関東自動車道 上滝榎町北遺跡
Hr-FA下面

1:400





F区

E区

D区

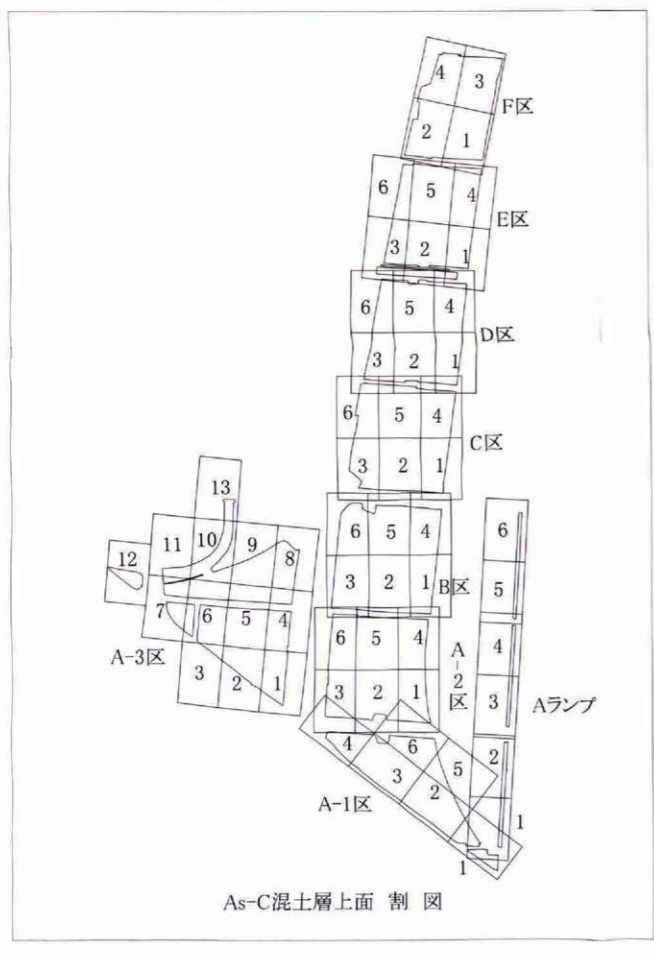
C区

B区

A-2区

A-1区

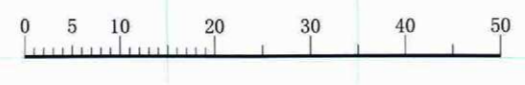
Aランプ



北関東自動車道 上滝榎町北遺跡

As-C混土層上面

1:400





F区

E区

D区

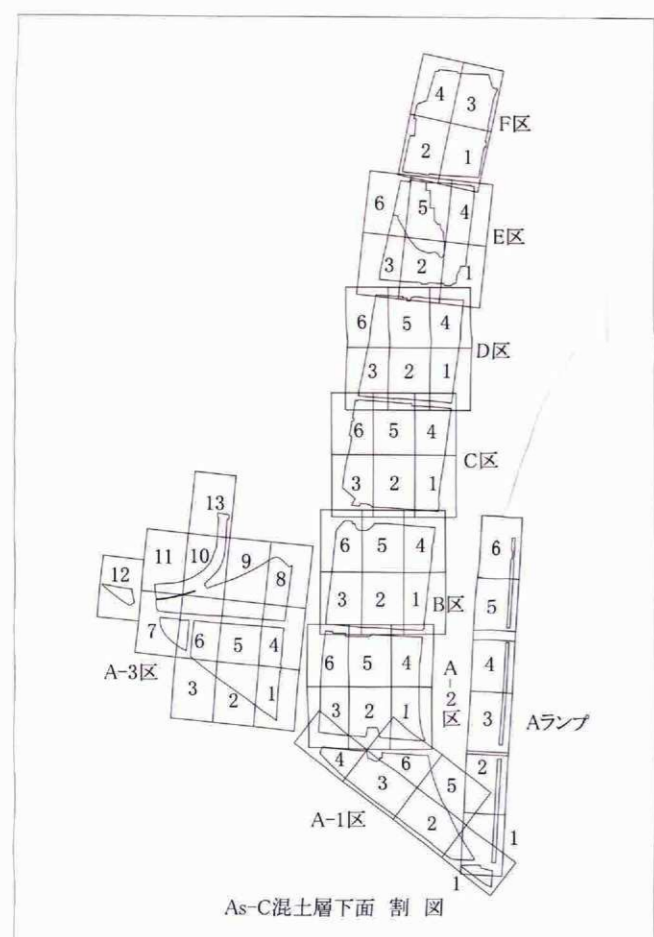
C区

B区

A-2区

Aランプ

A-1区



As-C混土層下面 割図

北関東自動車道 上滝榎町北遺跡

As-C混土層下面

1:400

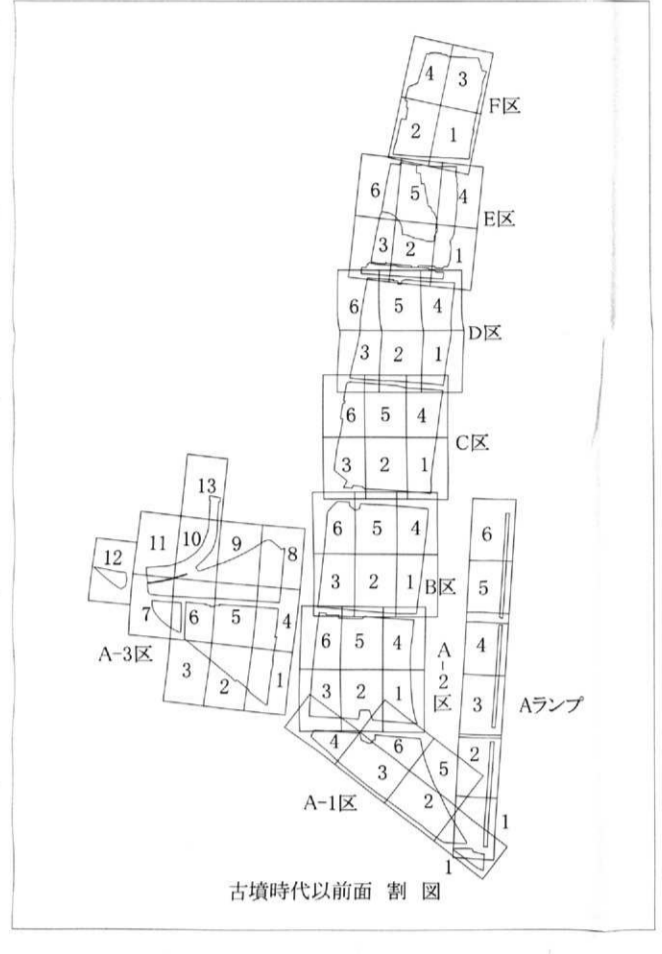





北関東自動車道 上滝榎町北遺跡

古墳時代以前面

1:400



F区

E区

D区

C区

B区

A-2区

Aランプ

A-1区

A-3区