


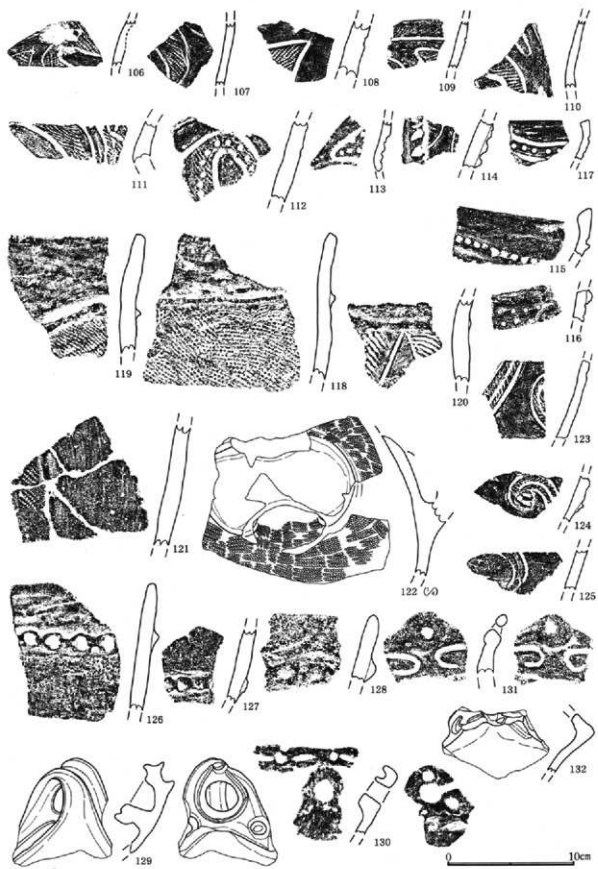
4区③

第266図 遺構外出土器(3)




4区④

第267图 遺構外出土土器(4)




4区⑤

第268图 遺構外出土土器(5)



4区⑥

第269图 遺構外出土土器(6)




4区⑦

第270圖 遺構外出土土器(7)




5区①

第271图 遺構外出土土器(8)



5区②


第272圖 遺構外出土土器(9)



5区③


第273图 遺構外出土土器(10)





5区④

第274图 遺構外出土土器(11)




5区⑥

第275图 遗物外出土器(12)



5区⑥

第276図 遺構外出土土器(13)



第277图 遺構外出土土器(14)




5区⑧

第278图 遺構外出土土器(15)




5区③

第279図 遺構外出土土器(16)



5区⑩

第280图 遺構外出土土器(17)



5区①

第281图 遺構外出土土器(18)





5区⑫

第282图 遺構外出土土器(19)



5区⑬

第283図 遺構外出土土器(20)




5区⑬

第284图 遺構外出土土器(21)




5区⑬

第285圖 遺構外出土器(22)




5区⑩

第286圖 遺構外出土土器(23)




5区⑦

第287图 遺構外出土土器(24)



5区⑩

第288图 遺構外出土土器(25)



5区⑨


第289图 遺構外出土土器(26)






5区②

第290图 遺構外出土土器(27)




5区④

第291图 道構外出土土器(28)




5区②

第292图 遺構外出土土器(29)



5区②

第293图 遺構外出土土器(30)



5区②

第294图 遺構外出土土器(31)




5区

第295图 遺構外出土土器(32)



5区④


第296图 遺構外出土土器(33)



5区②


第297图 遺構外出土土器(34)





5区

第298图 遺構外出土土器(35)



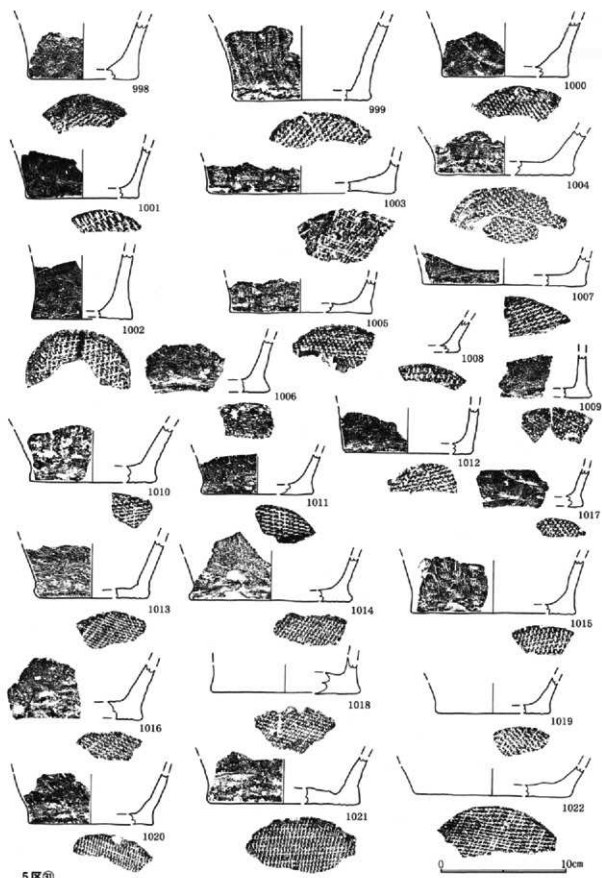
5区②

第299図 遺構外出土土器(36)




5区◎

第300图 遺構外出土土器(37)




5区⑨

第301図 遺構外出土土器(38)




5区◎

第302图 遺構外出土土器(39)




5区③

第303图 遺構外出土土器(40)



5区④

第304图 遺構外出土土器(41)




0 10cm

5区⑤

第305图 遺構外出土土器(42)






5区◎


0 10cm

第306图 道構外出土土器(43)



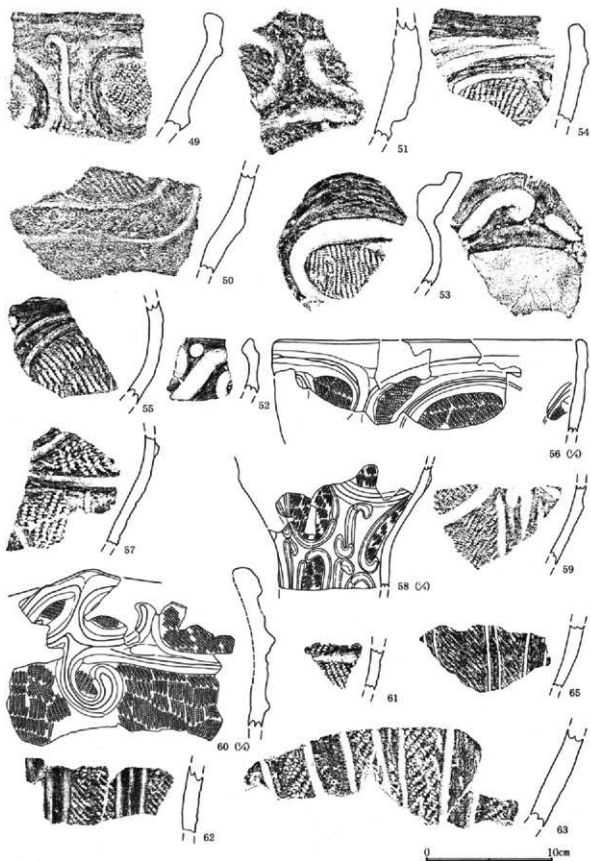
6区①

第307图 遺構外出土土器(44)




6区②

第308圖 遺構外出土土器(45)



6区③

第309图 遺構外出土土器(46)



6区④

第310图 遺構外出土土器(47)




6区⑤

第311图 遺構外出土土器(48)



6区⑥


第312圖 遺構外出土土器(49)



6区⑦


第313图 遺構外出土土器(50)





6区⑧

第314图 遺構外出土土器(51)



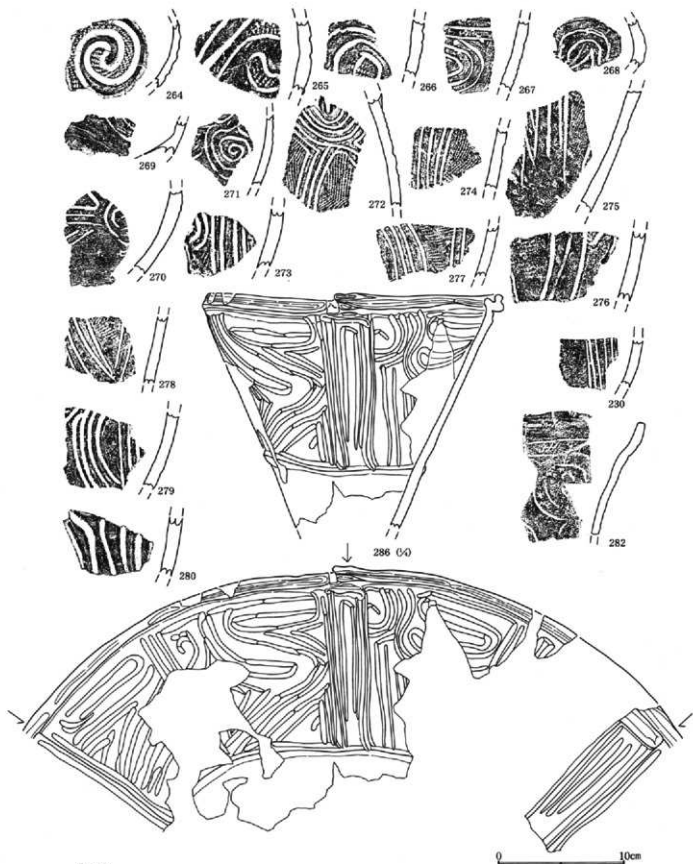
6区⑨

第315图 遺構外出土土器(52)



6区⑩

第316图 遺構外出土土器(53)




6区①

第317图 遺構外出土土器(54)



6区②


第318图 遺構外出土土器(55)



6区⑬

第319圖 遺構外出土土器(56)

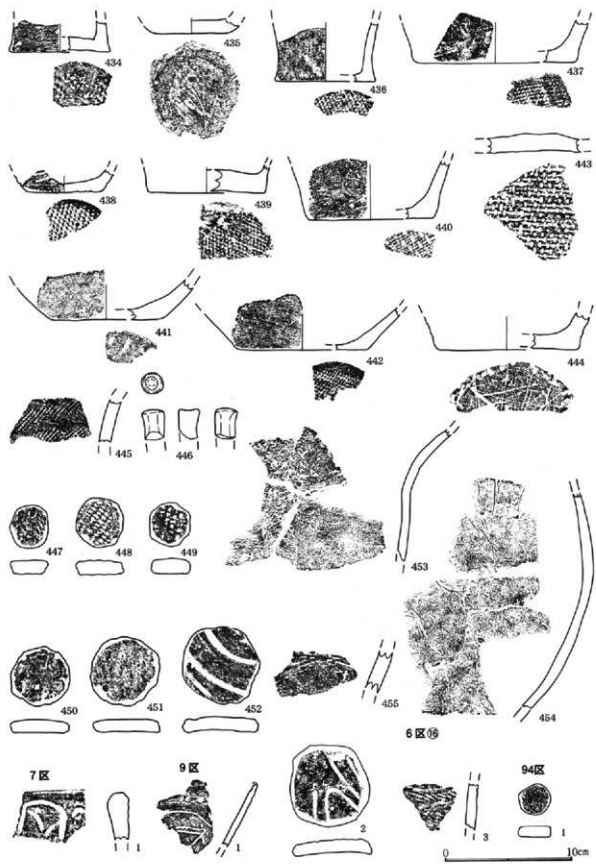




6区⑬

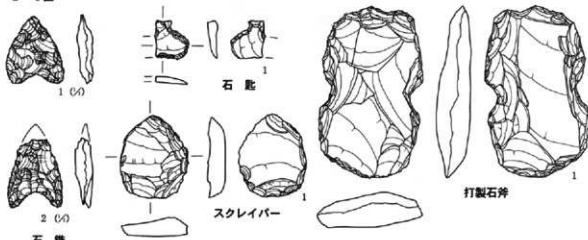
第321图 遺構外出土土器(58)



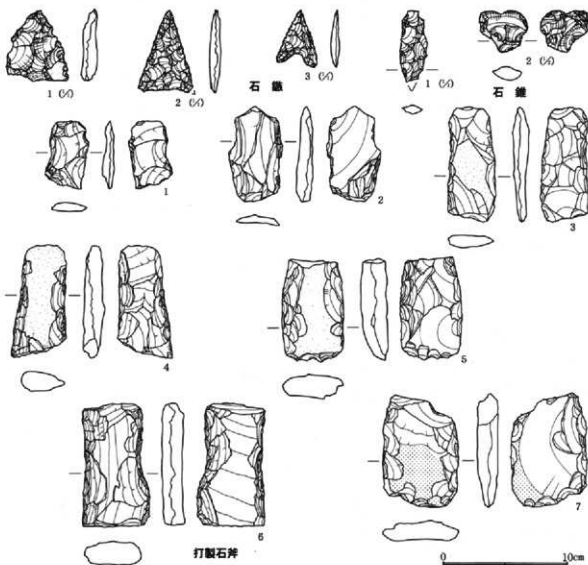


第322团 遺構外出土土器(59)

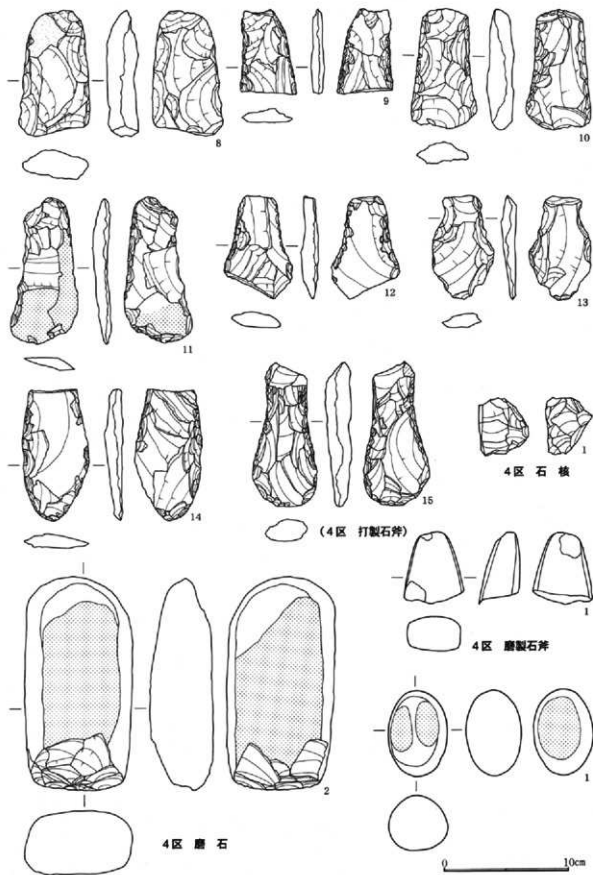
2・3区




4区



第323図 遺構外出土石器(1)

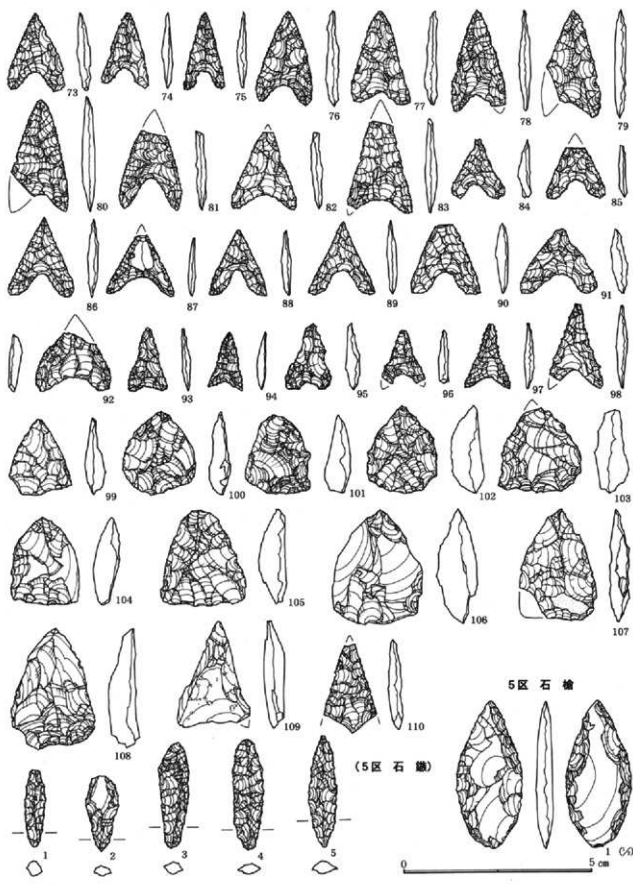


第324图 遺構外出土石器(2)



5区 石 鏃

第325図 遺構外出土石器(3)



5区石鏃

第326圖 遺構外出土石器(4)

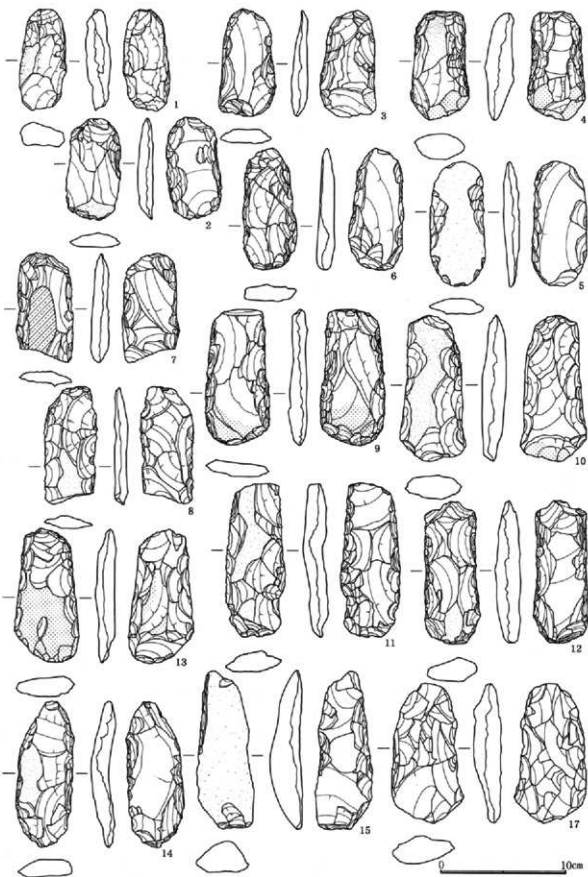


第327図 遺構外出土石器(5)



(5区 スクレイパー)


第328図 遺構外出土石器(6)



5区 打製石斧

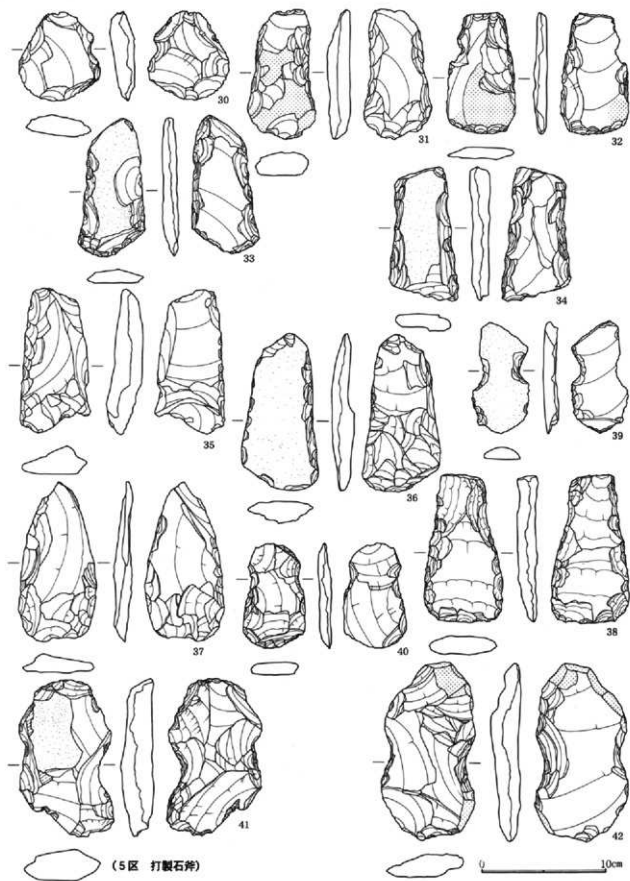
第329図 遺構外出土石器(7)



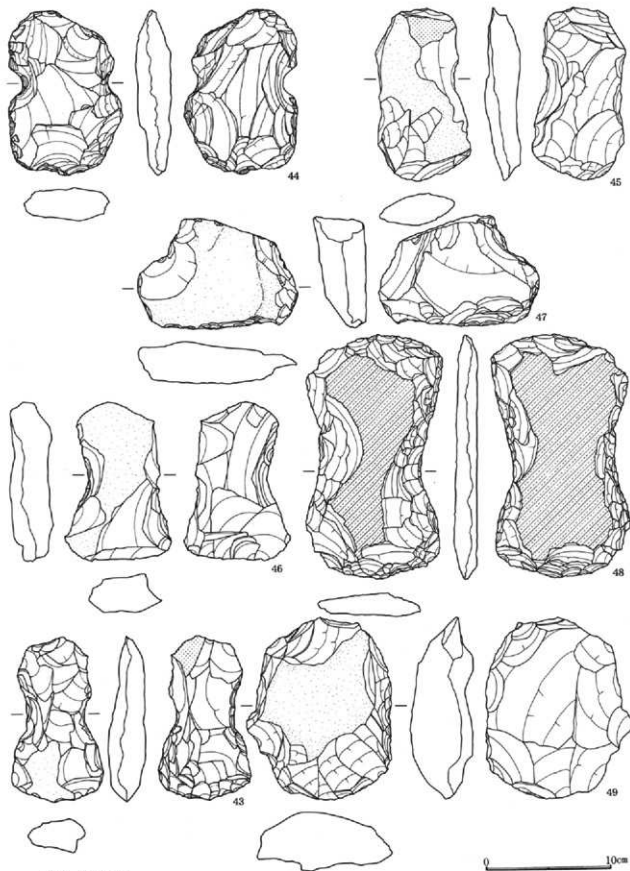


(5区 打製石斧)

第330図 遺構外出土石器(8)




第331圖 遺構外出土石器(9)

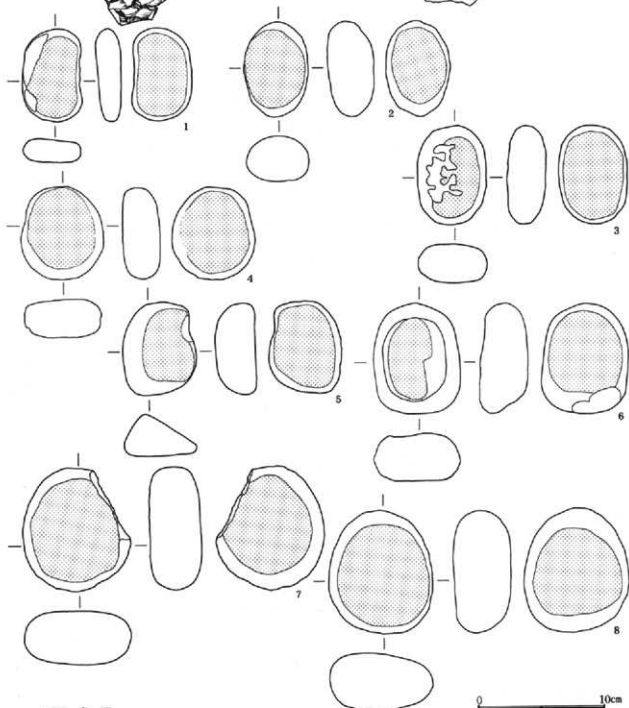
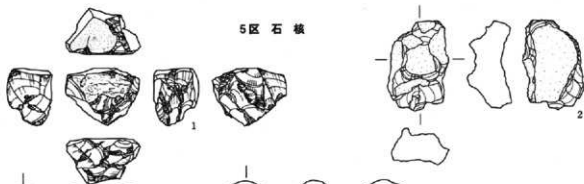


(5区 打製石片)

第332図 遺構外出土石器(10)



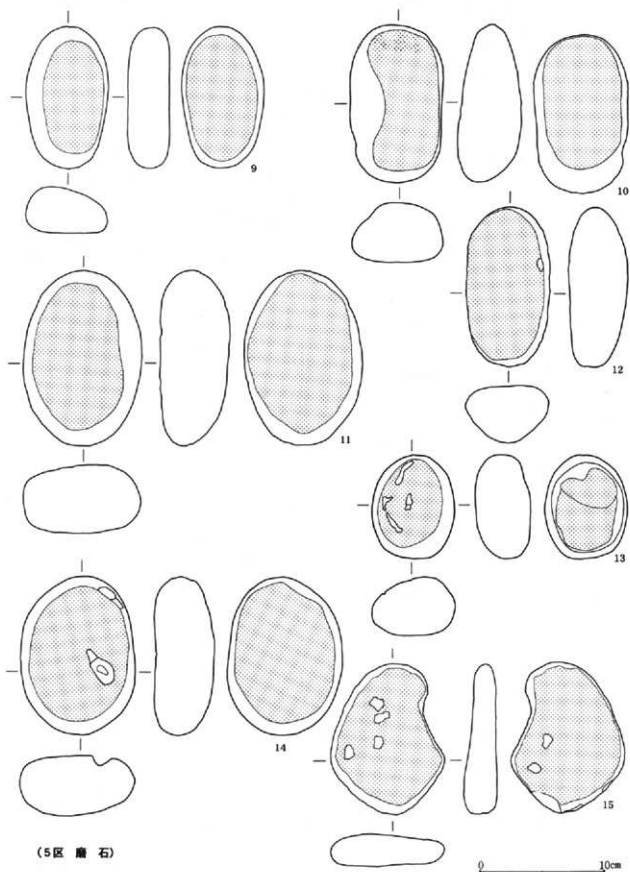
5区石核



5区磨石

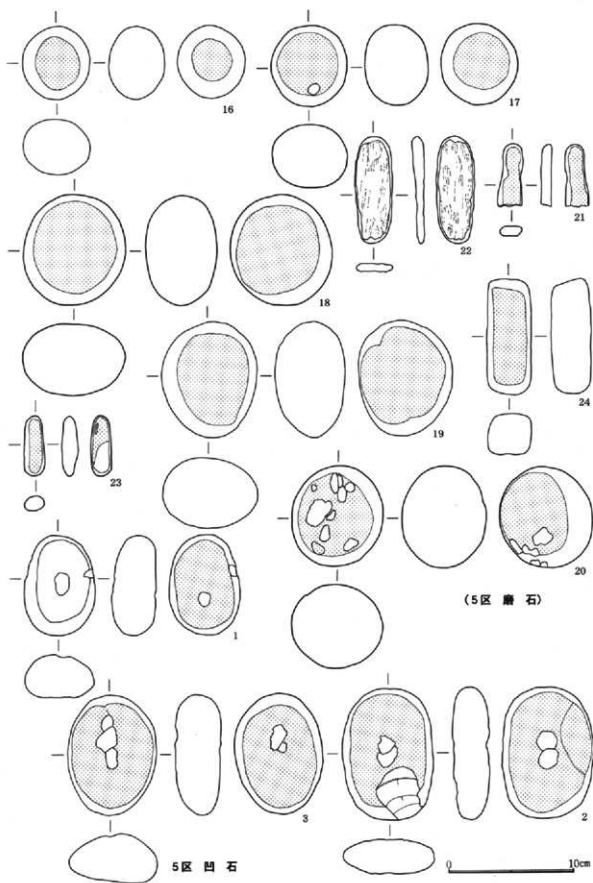
第334图 遺構外出土石器(12)

0 10cm

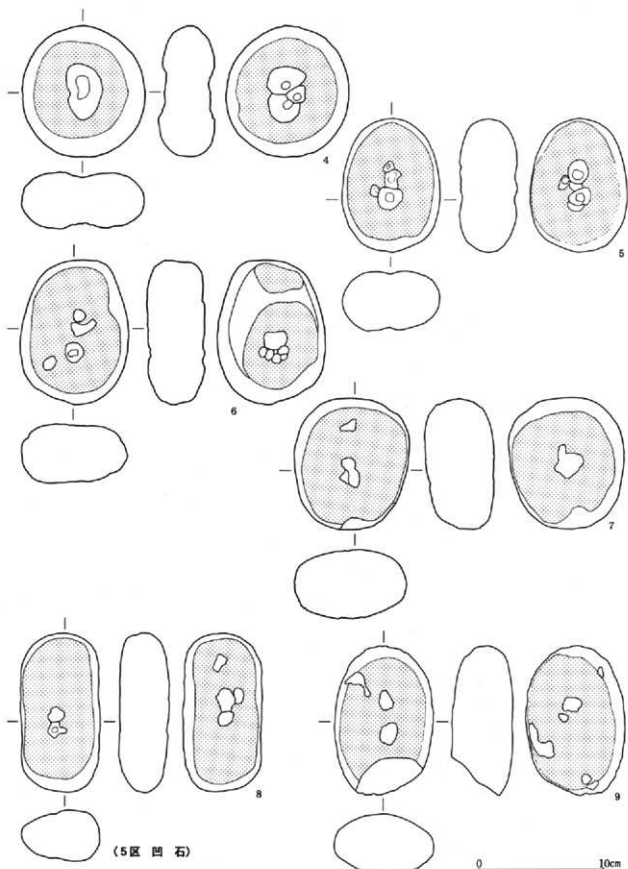


(5区 磨石)

第335図 遺構外出土石器(13)

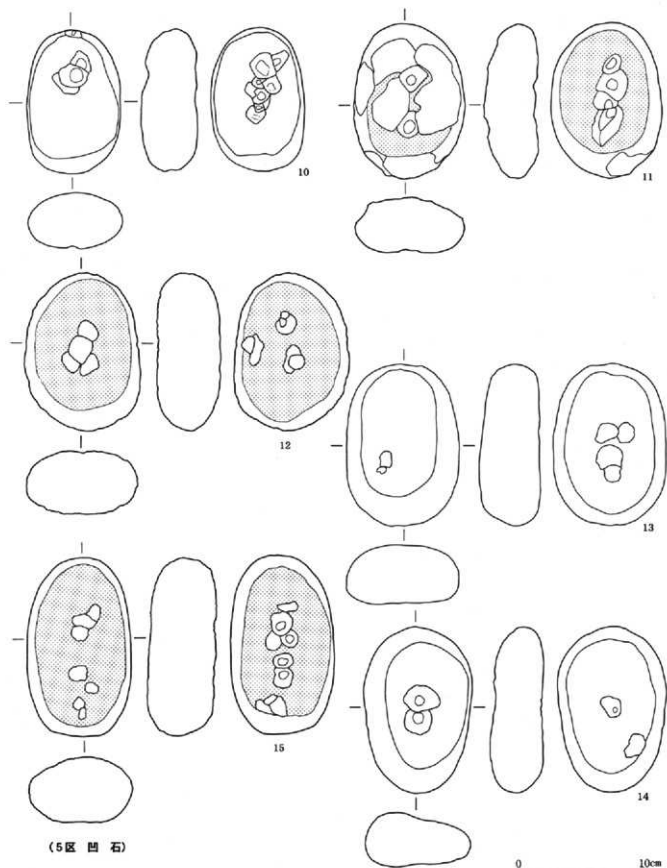


第336图 遺構外出土石器(14)



第337图 遺構外出土石器(15)

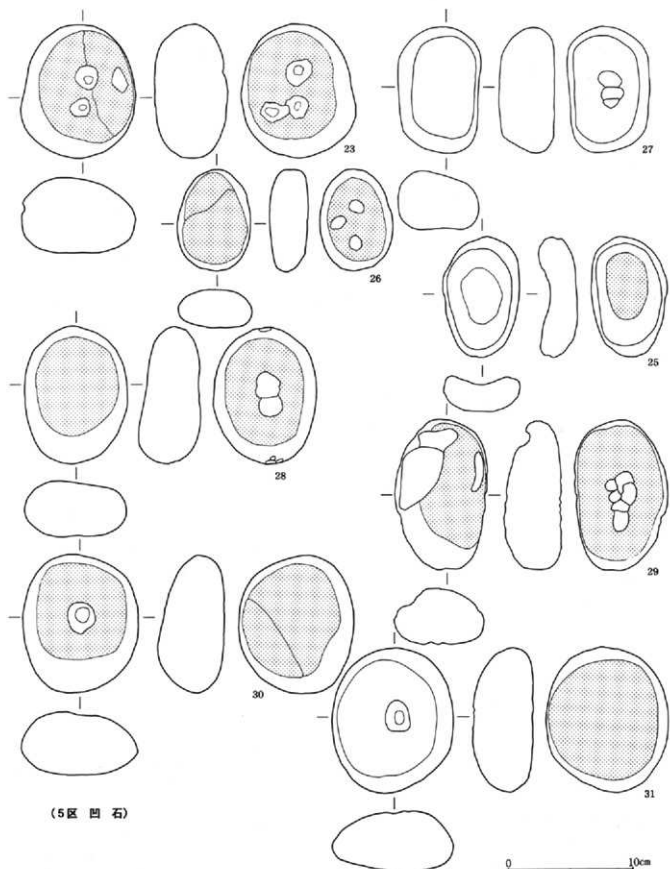




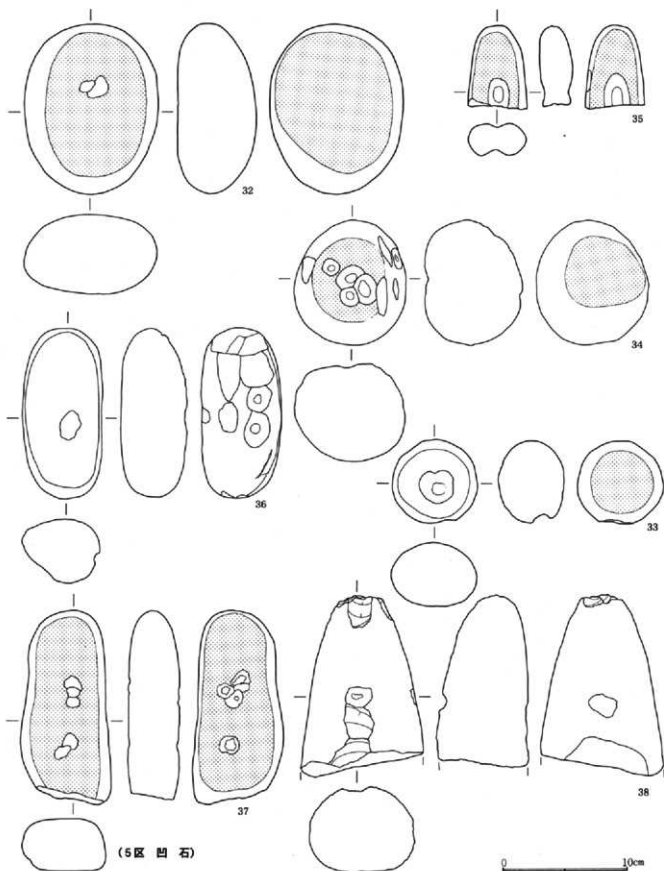
第338图 遺構外出土石器(16)




第339図 遺構外出土石器(17)



第340图 遺構外出土石器(18)



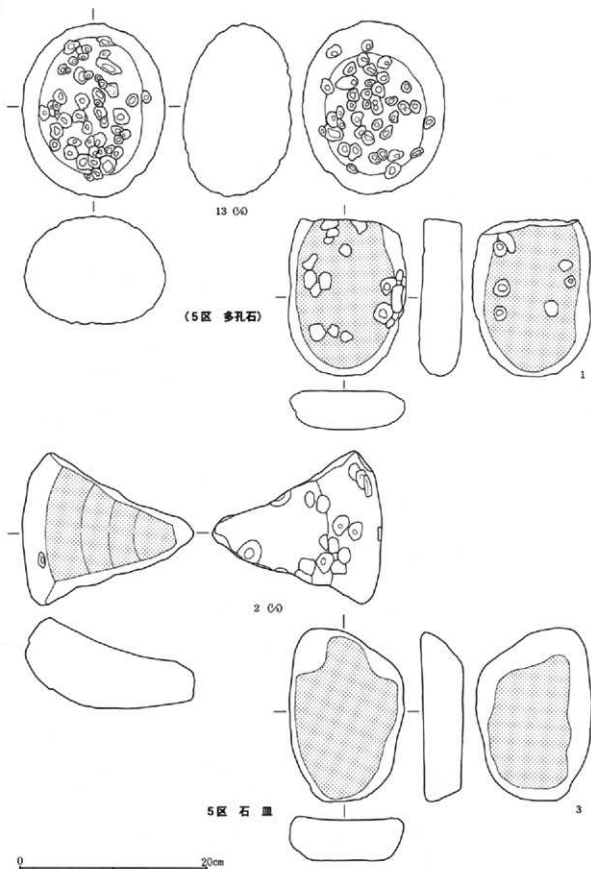
第341图 遺構外出土石器(19)



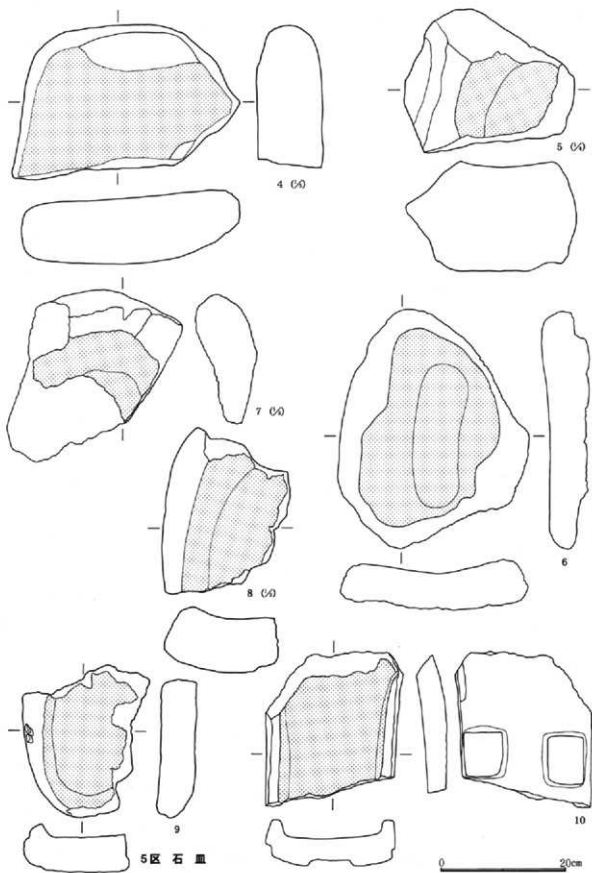
第342图 遺構外出土石器(20)



第343图 遺構外出土石器(21)




第344图 遺構外出土石器(22)

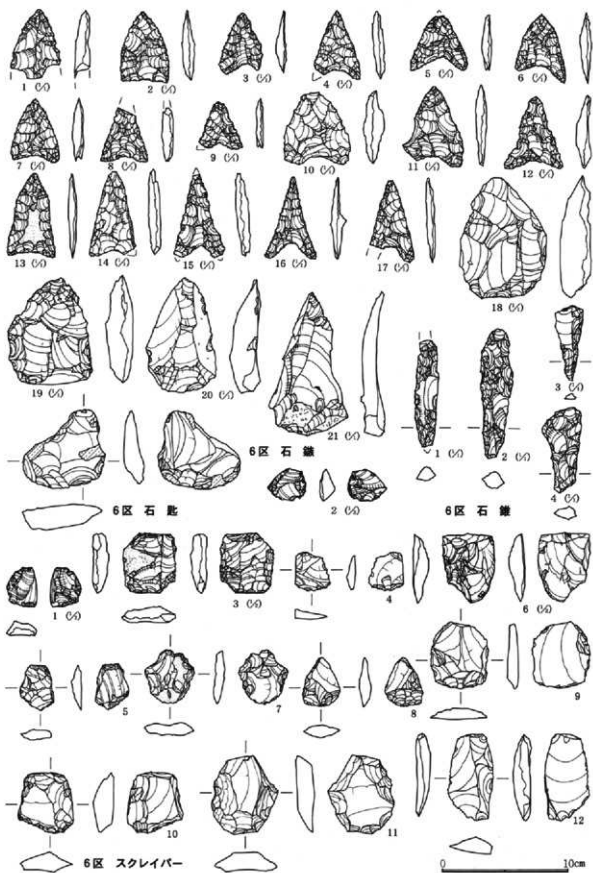


第345図 遺構外出土石器(23)

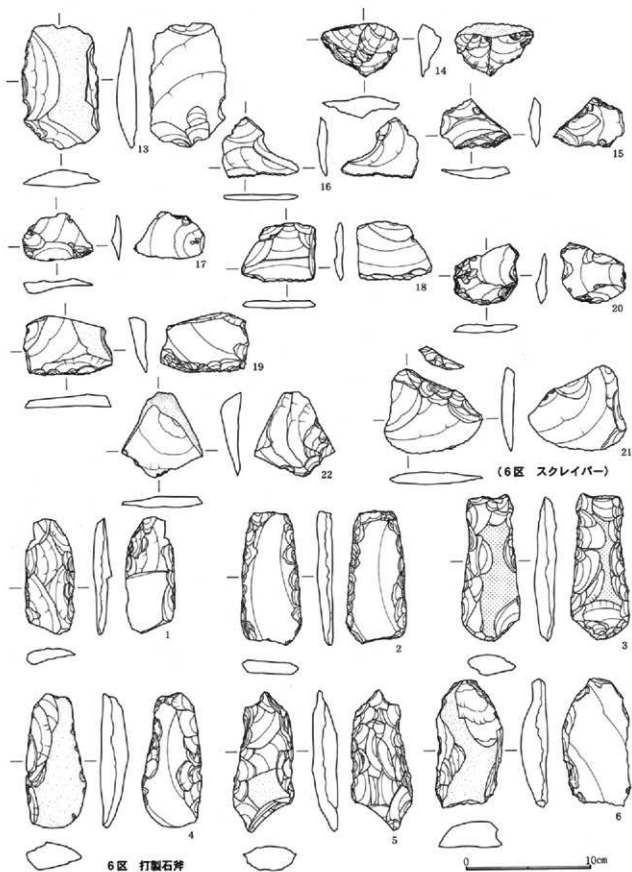





第346图 遺構外出土石器(24)



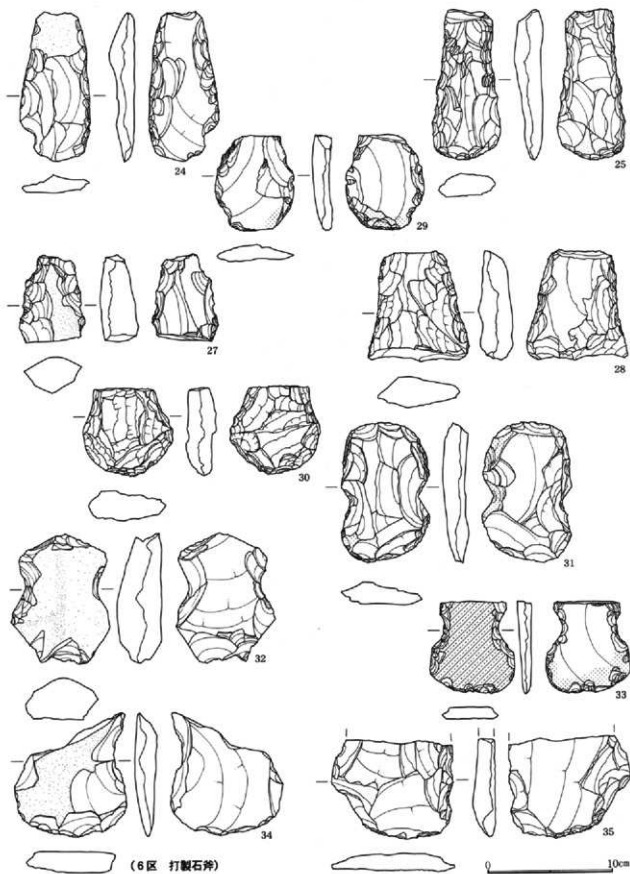
第347図 遺構外出土石器(25)



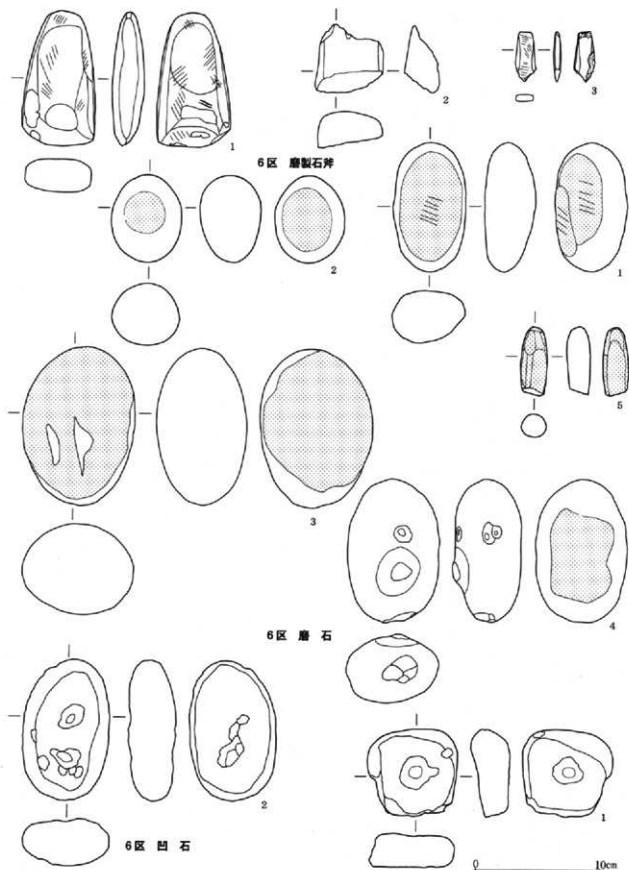
第348図 遺構外出土石器(26)



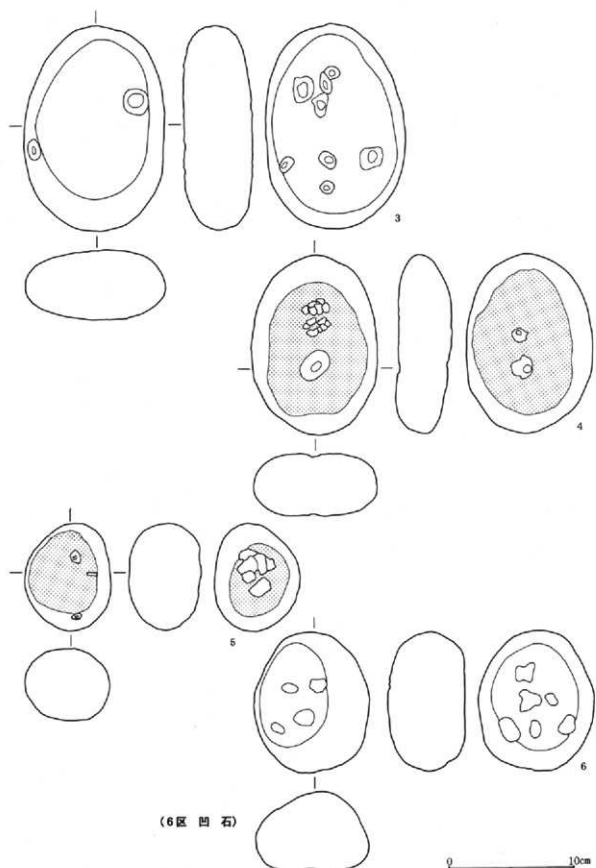
第349図 遺構外出土石器(27)



第350图 遺構外出土石器(28)



第351图 遺構外出土石器(29)



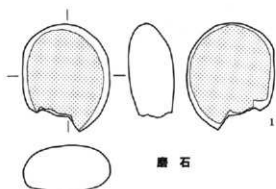
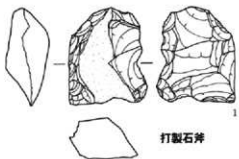
(6区 凹石)

第352図 遺構外出土石器(30)

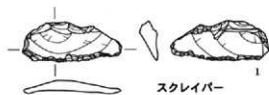




6・7区



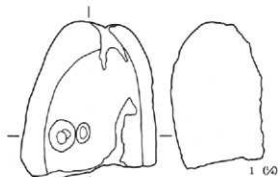
7区



9区



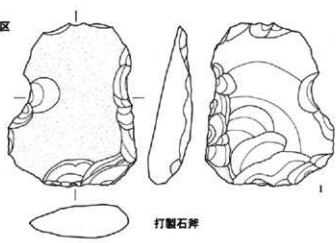
96区



0 10cm

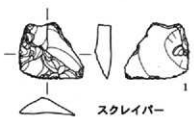
第354図 遺構外出土石器(32)

97区



打製石斧

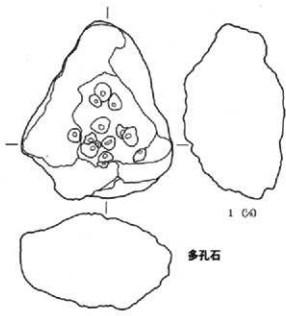
区不明 (後採)



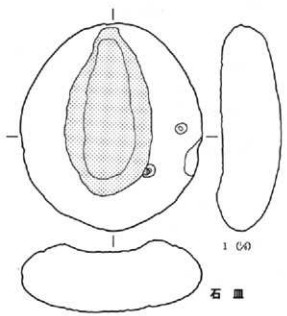
スクレイパー



打製石斧



多孔石



石皿



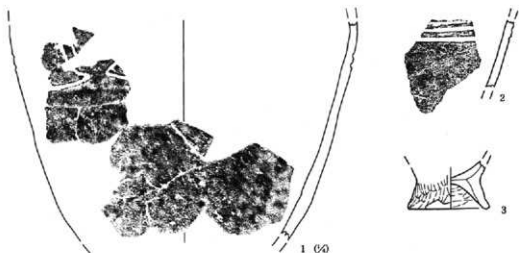
第355図 遺構外出土石器(33)

弥生時代

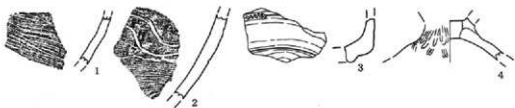
4区



5区



6区



古墳時代

2・3区

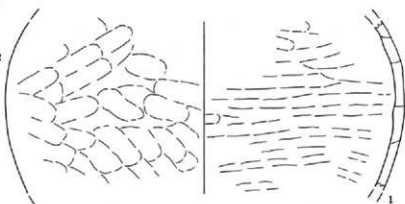


5区



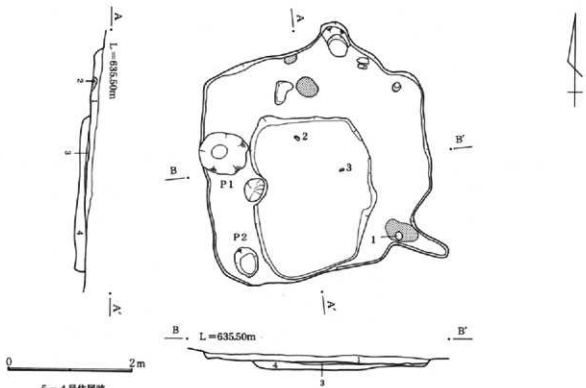
平安時代

5区



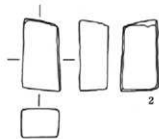
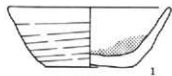
0 10cm

第356図 弥生・古墳・平安時代遺構外出土遺物




5-4号住居跡

- 1 黒色土 北壁部の下位を中心に焼土粒を少量含む。締まりが弱い。
  - 2 焼土・灰・黒色土の複土
- (掘り方)
- 3 黒褐色土 床面構築土。締まりが強く、硬化している。
  - 4 黒褐色土 床面構築土(埋土)。小粒石粒を少量含む。締まりが弱い。



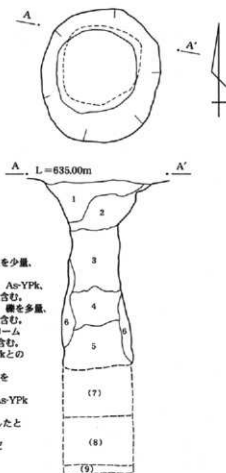
第357図 5-4号住居跡・出土遺物



第358图 5—4号住居跡混入遺物

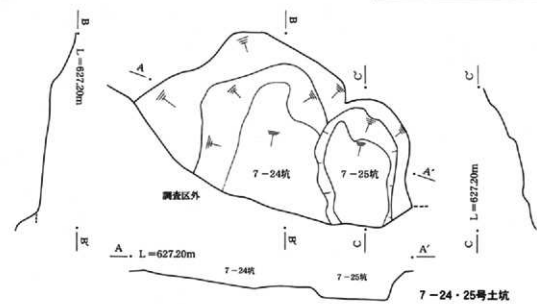


4-27号土坑



5-112号土坑

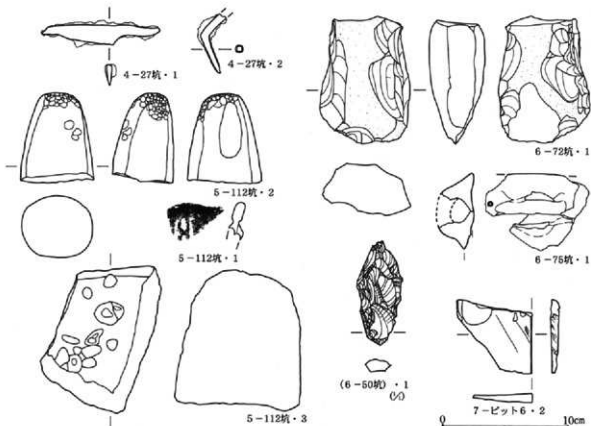
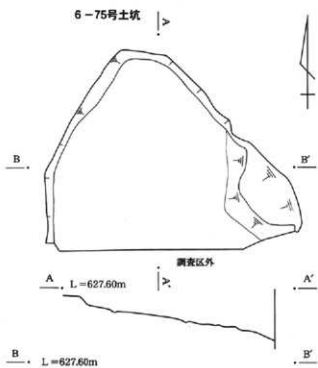
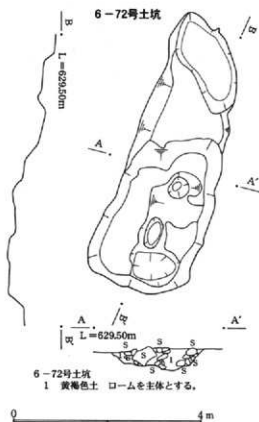
- 5-112号土坑
- 1 黒褐色土 ロームブロック、小軽石粒を少量、礫を微量含む。
  - 2 淡褐色土 As-YPkアッシュを主体に、As-YPk、黒色土をブロック状に少量含む。
  - 3 褐色土 ロームを主体に、As-YPk、礫を多量、黒色土をブロック状に微量含む。
  - 4 As-YPk主体層 As-YPkを主体に、ロームブロック、礫を少量含む。
  - 5 黄褐色土 ロームを主体とするAs-YPkとの混土层、礫を微量含む。
  - 6 黒褐色土 ロームブロック、小軽石粒を少量含む。
  - (7) 黄褐色土 層厚は約50cm、ロームとAs-YPkの混土。
  - (8) 礫層 層厚は約50cm、大型礫を充填したと思われる。
  - (9) 黒色土 層厚は約10cm、混入物を殆ど含まず、粘性が高い。



7-24・25号土坑




第359図 中・近世土坑(1)



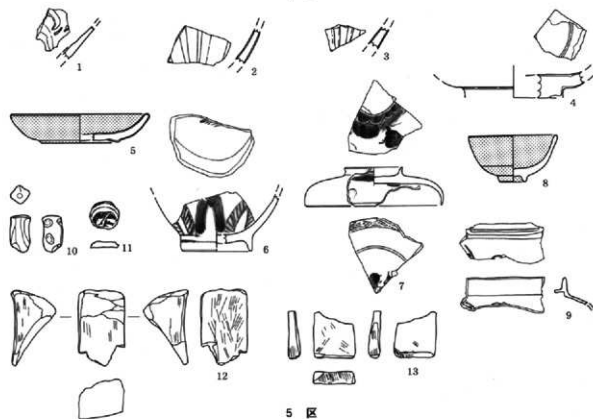
第360図 中・近世土坑(2) 第361図 中・近世土坑出土(混入)遺物



2・3区



4区

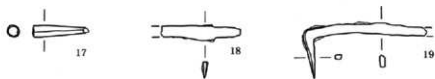
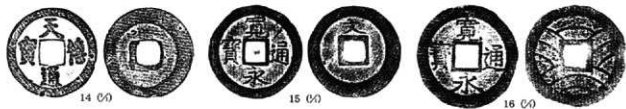


5区

0 10cm

第362図 中・近世遺構外出土遺物(1)





5 区



6 区



7 区



8 区



9 区



94区



96区



区不明 (表影)





財団法人 群馬県埋蔵文化財調査事業団調査報告書第287集

長野原一本松遺跡(1)  
図版編 (第2分冊)

ハツ場ダム建設工事に伴う  
埋蔵文化財発掘調査報告書第1集

平成14年3月20日印刷

平成14年3月25日発行

編集・発行／財団法人 群馬県埋蔵文化財調査事業団

〒377-8555

群馬県勢多郡北郷村大字下箱田784番地の2

電話 0279 (52) 2511 (代表)

ホームページアドレス <http://www.gunmaibun.org/>

印刷／朝日印刷工業株式会社