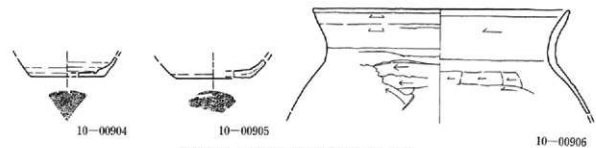
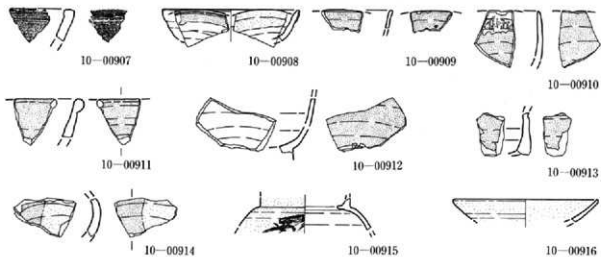


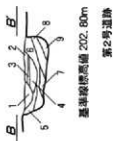
图中上段6点は第1号壺穴状遺構部からの出土



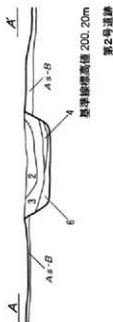
第324図 横列跡出土遺物実測図 (1 : 3)



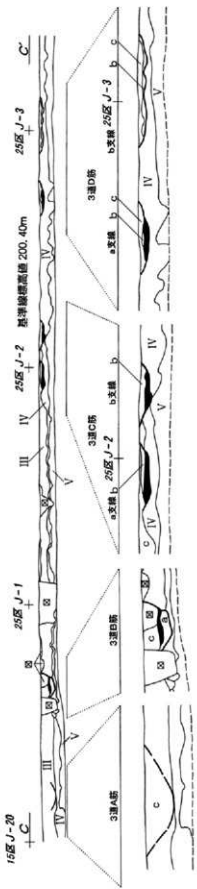
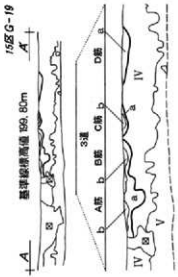
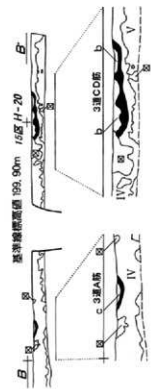
第325図 第1号遺跡出土遺物実測図 (1 : 3)



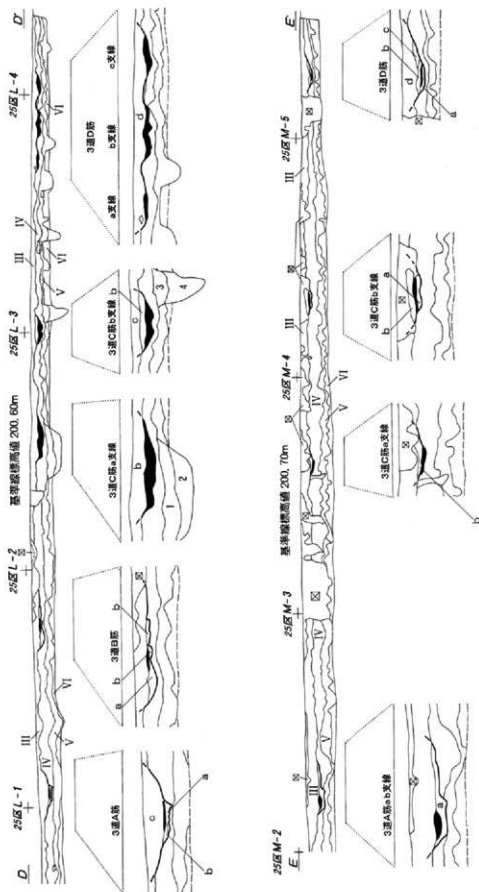
基準標高値 202.80m
第2号道路



基準標高値 200.20m
第2号道路

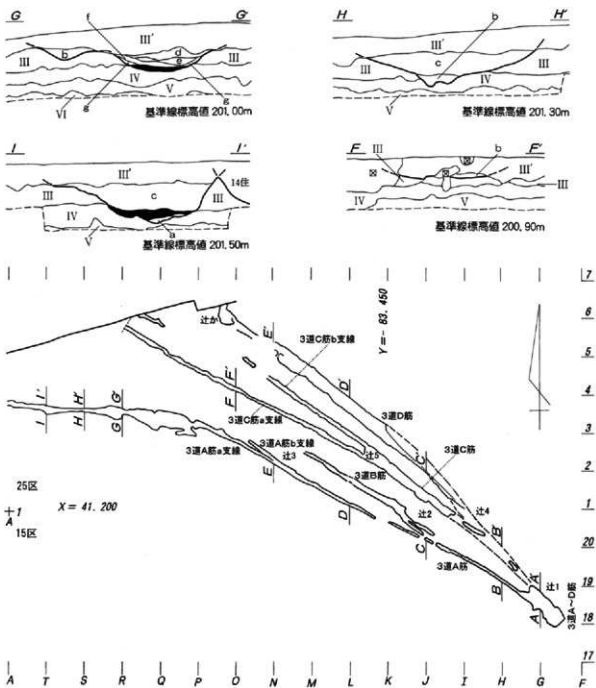


第2・3号道路土層断面図 (1) (1 : 80) (1 : 40)

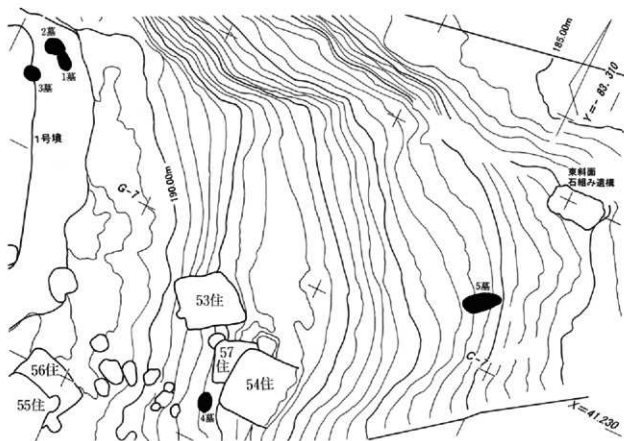


第327圖 第3号遺跡土層断面図 (2) (1 : 80) (1 : 40)

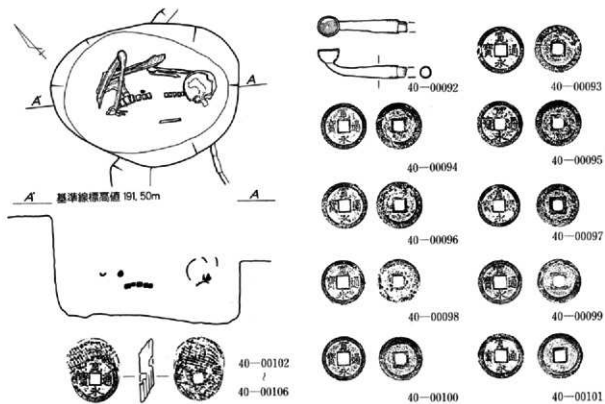
中里見遺跡群



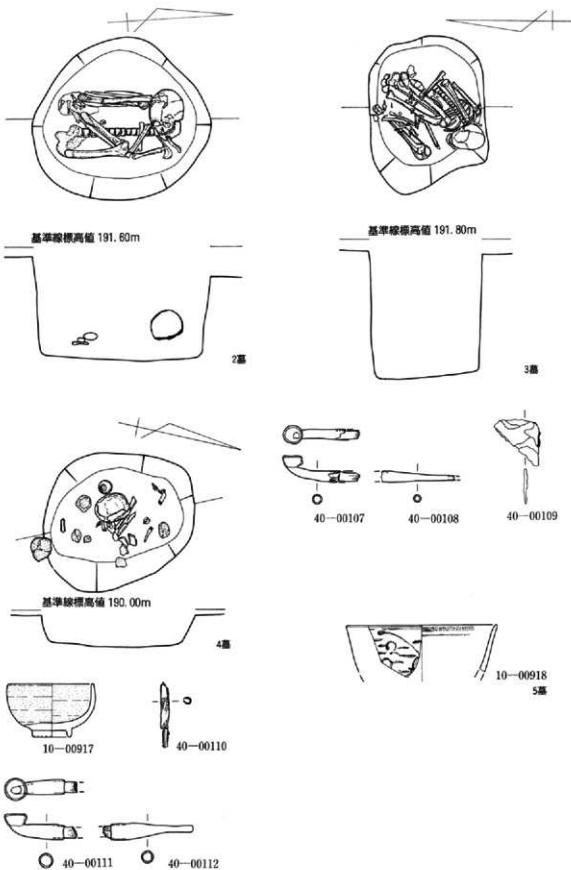
第328図 第3号遺跡土層断面図(3) (1:40)・平面位置概念図(1:500)



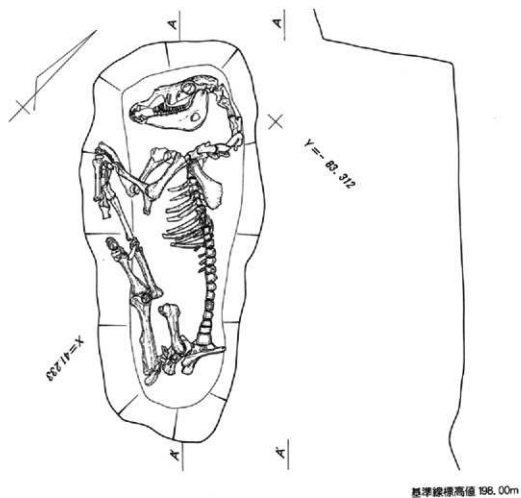
第329図 北東斜面土墳墓配置概念図 (1:200)



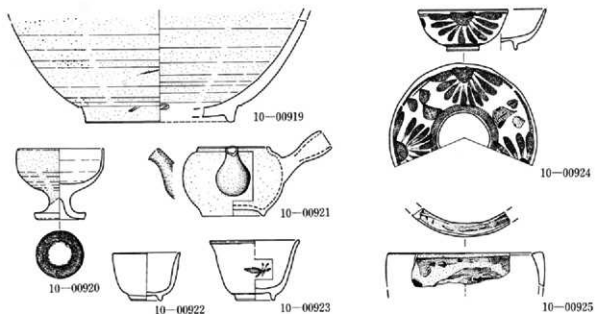
第330図 第1号土墳墓 (1:20) ・出土物実測図 (1) (1:3)



第331图 第2~4号土壙墓 (1:20) · 第3~5土壙墓出土物実測图 (1:2) (1:3)

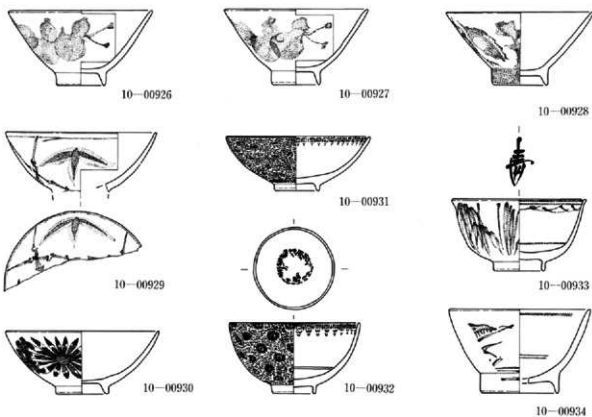


第332图 第5号土墳墓実測图 (1:60)

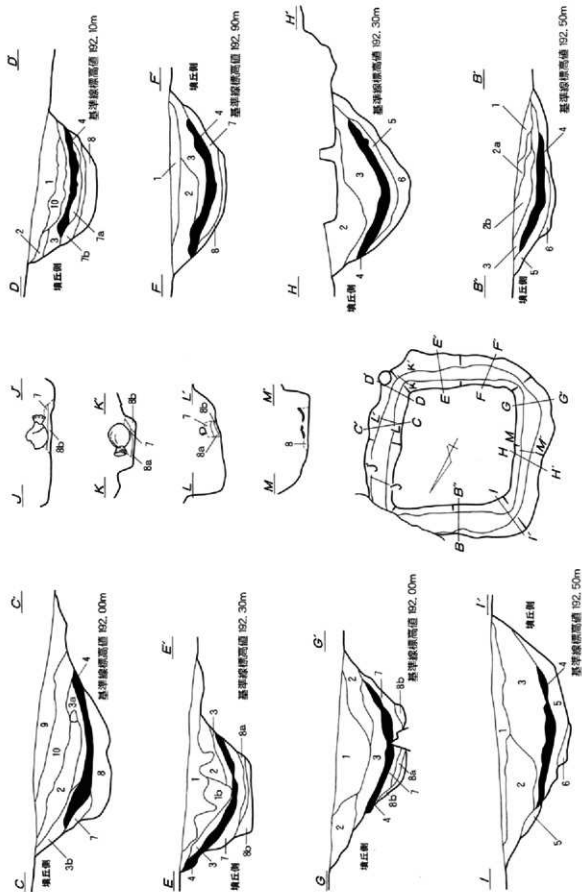


第333图 北東斜面(旧墓地部)出土遺物実測图 (1) (1:3)

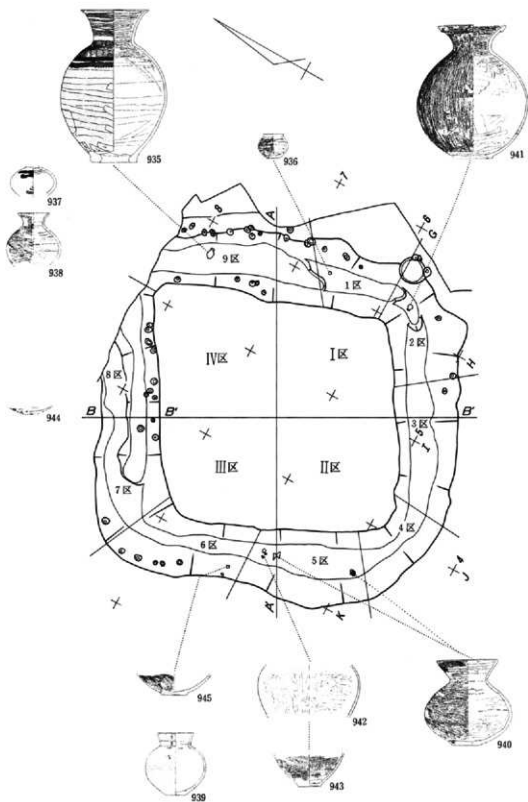
中里見遺跡群



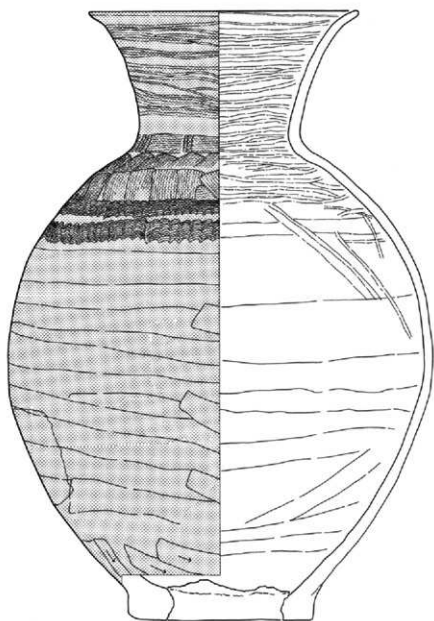
第334图 北東斜面（旧墓地部）出土遺物実測图（2）（1：3）



第335圖 第1号古墳土層断面図 (1:60)



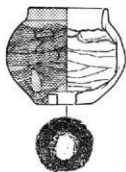
第336図 第1号古墳調査区画割と遺物出土位置図 (1:200)



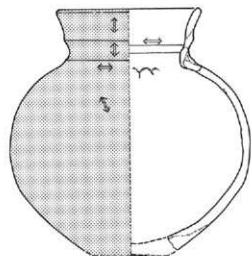
10-00935



第337図 第1号古墳出土遺物実測図(1)(1:3)



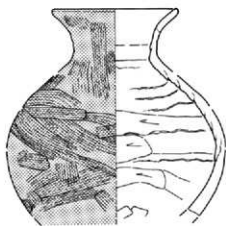
10-00936



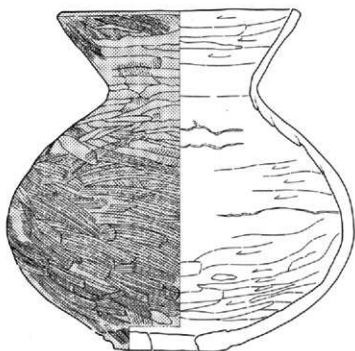
10-00939



10-00937

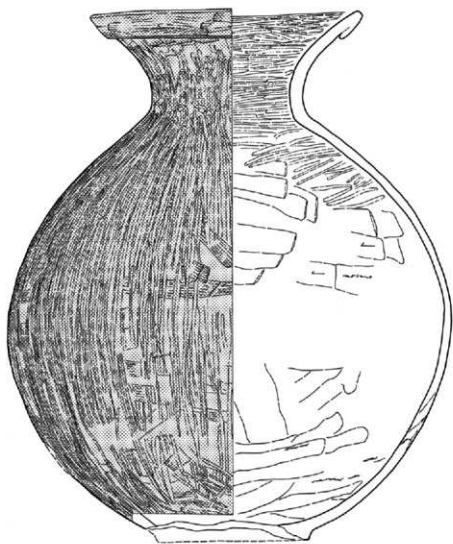


10-00938



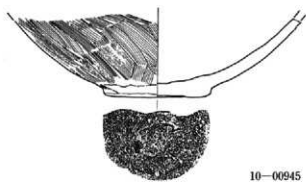
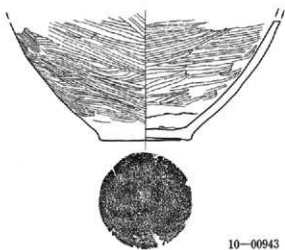
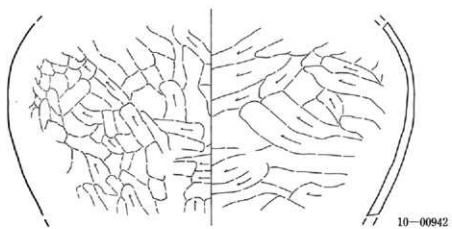
10-00940

第338图 第1号古墳出土遺物実測図(2)(1:3)

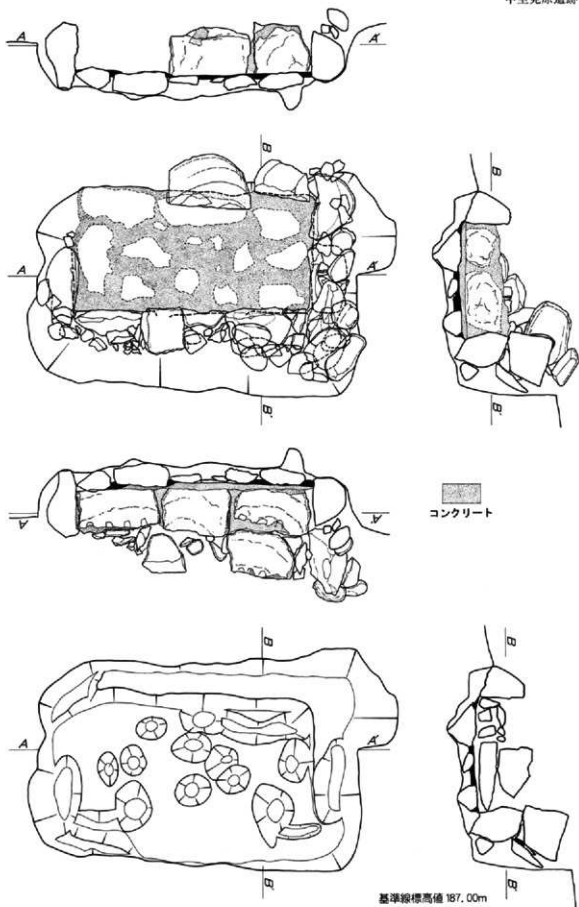


10-00941

第339図 第1号古墳出土遺物実測図(3) (1:3)

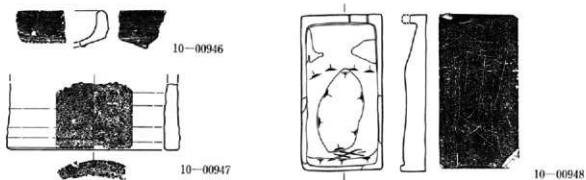


第340图 第1号古墳出土遺物実測图 (4) (1 : 3)

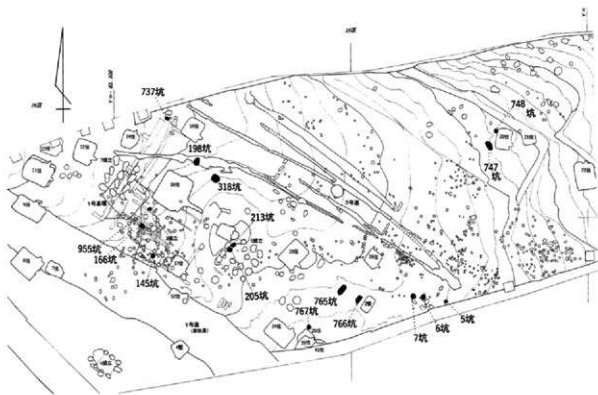


第341図 東斜面石組み遺構 (1 : 30)

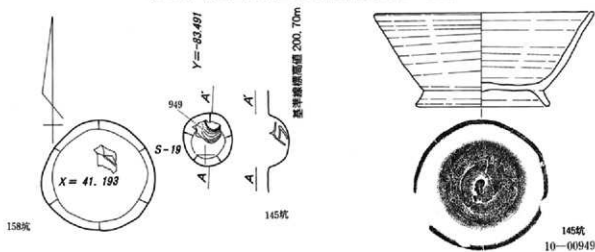
中里見遺跡群



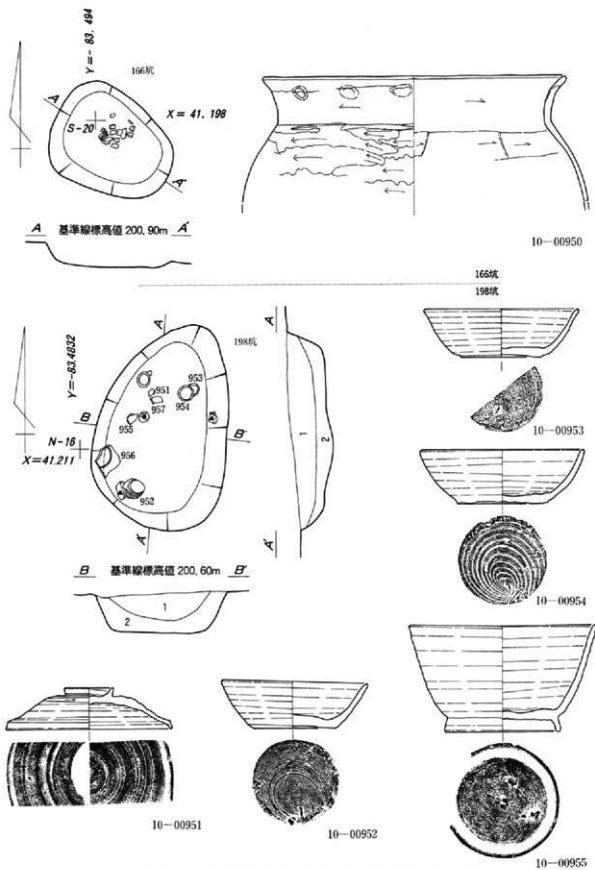
第342図 東斜面石組み遺構出土遺物実測図 (1:3)



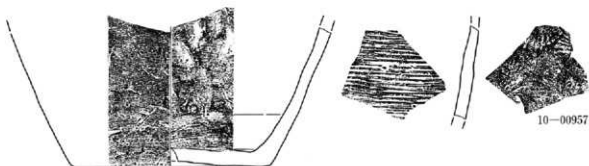
第343図 調査区西半部土坑平面位置概念図 (1:500)



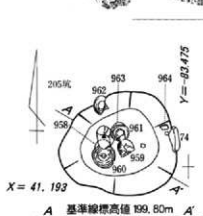
第344図 土坑・土坑出土遺物実測図 (I) (1:30) (1:3)



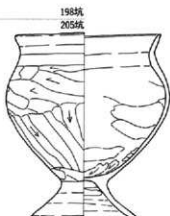
第345圖 土坑・土坑出土遺物実測図 (2) (1:30) (1:3)



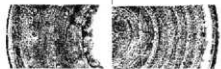
10-00956



10-00958



10-00959



10-00960



10-00961

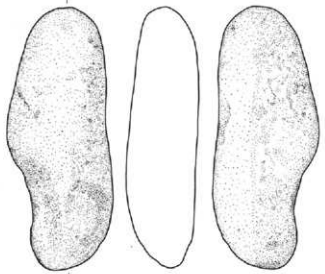
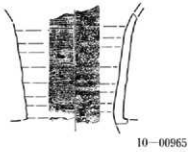


10-00962

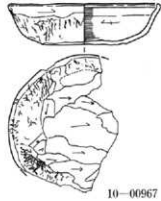
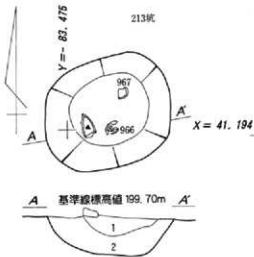


10-00963

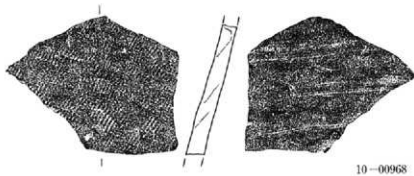
第346圖 土坑・土坑出土遺物実測圖 (3) (1:30) (1:3)



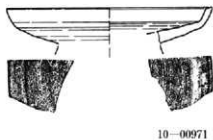
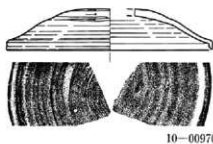
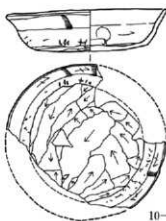
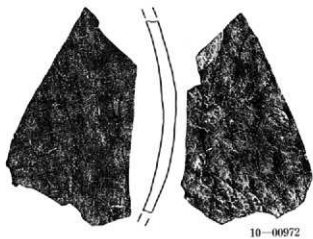
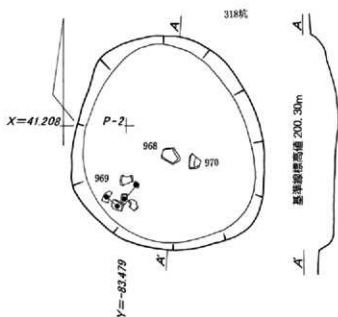
205坑
213坑



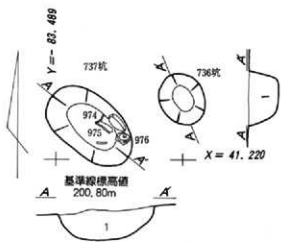
318坑



第347图 土坑·土坑出土物实测图(4) (1:30) (1:3)



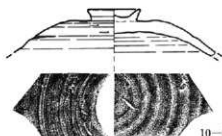
318坑
737坑



第348图 土坑・土坑出土遺物実測图 (5) (1:30) (1:3)



10-00975



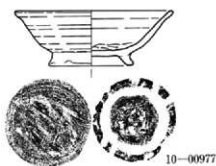
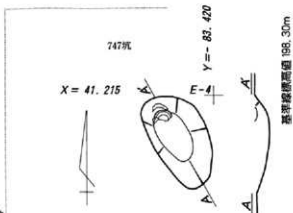
10-00976

重丸横断面

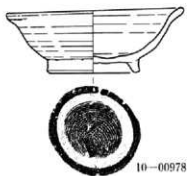


737坑

747坑

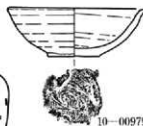
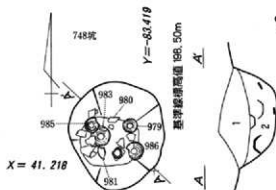


10-00977

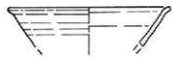


10-00978

748坑



10-00979

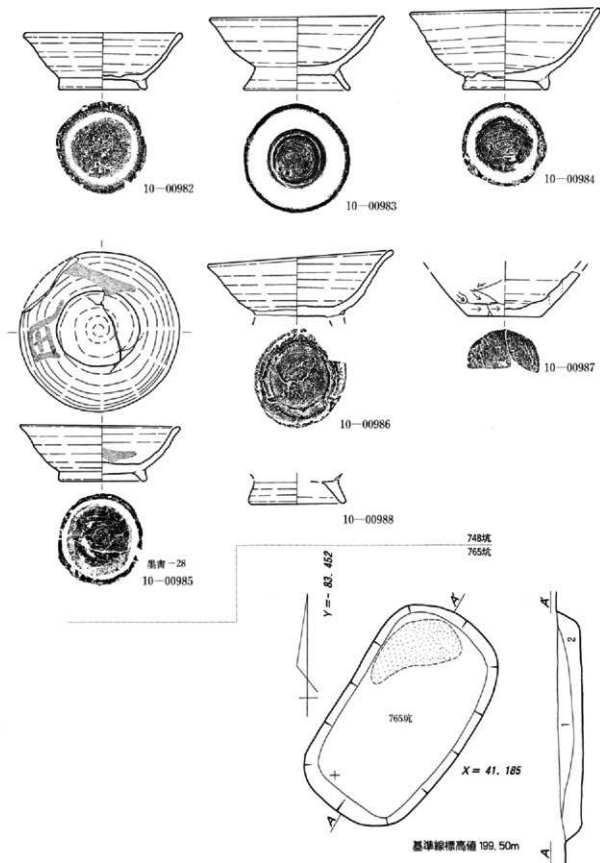


10-00980

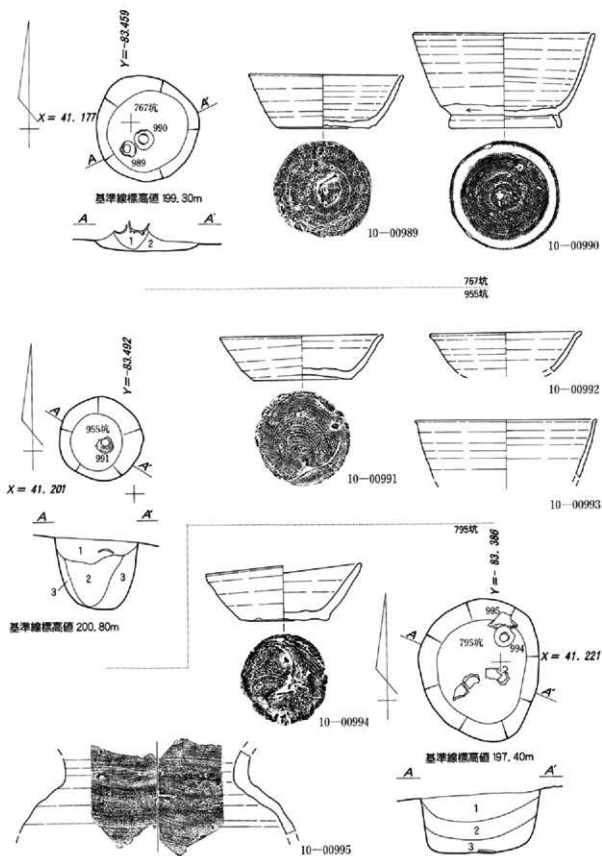


10-00981

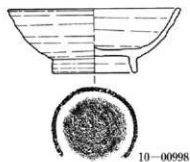
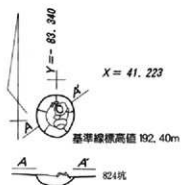
第349图 土坑・土坑出土遺物実測図(6) (1:30) (1:3)



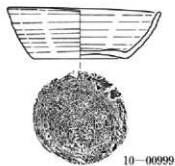
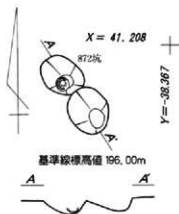
第350圖 土坑・土坑出土物実測圖 (7) (1:30) (1:3)



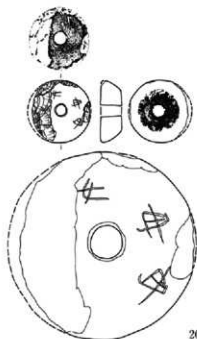
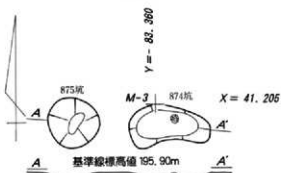
第351圖 土坑・土坑出土遺物実測圖 (8) (1:30) (1:3)



824坑
872坑

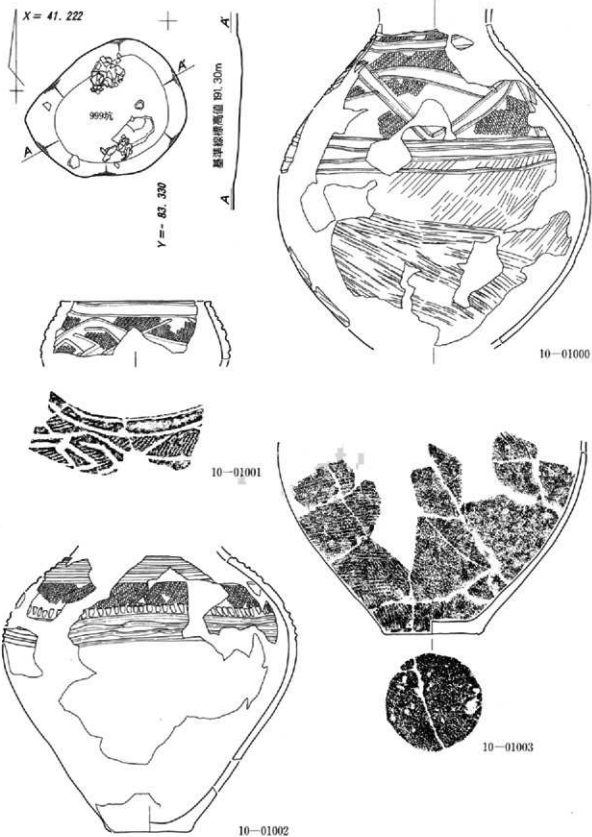


874・875坑

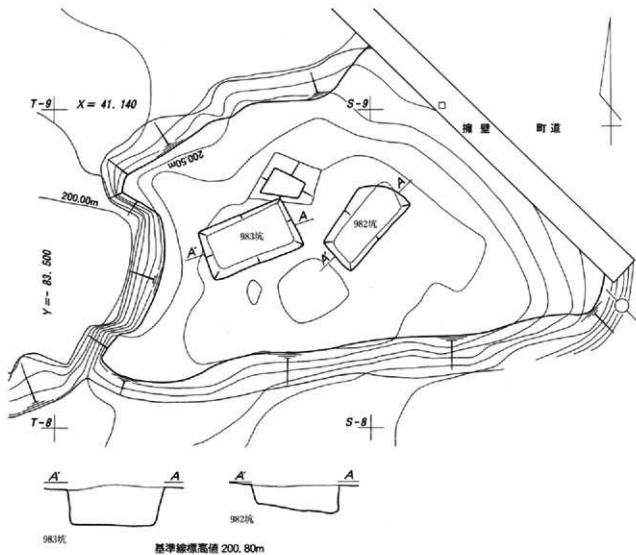


第354圖 土坑・土坑出土遺物実測圖 (10) (1:30) (1:3)

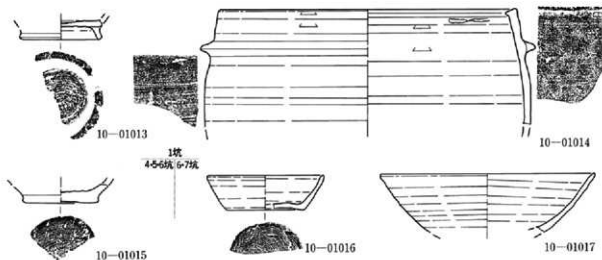
中里見遺跡群



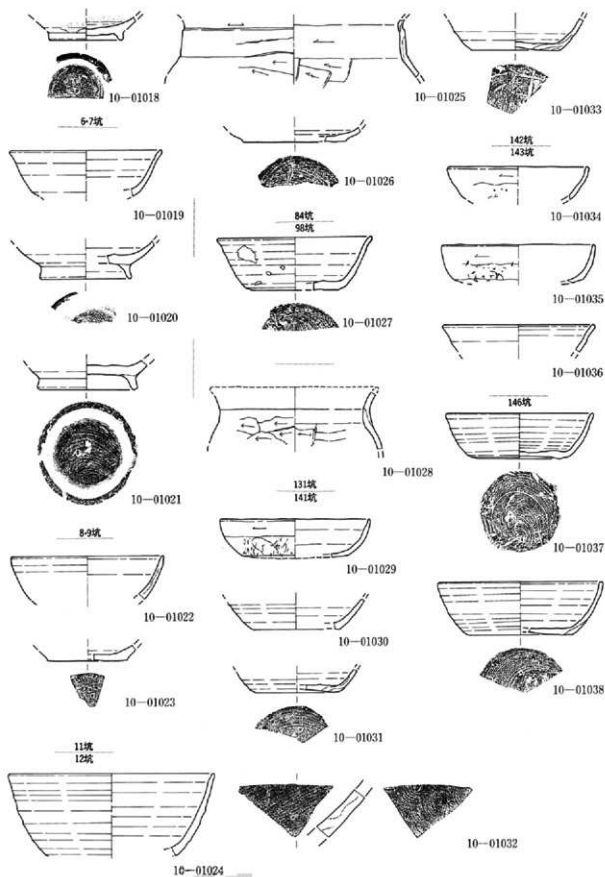
第355图 土坑·土坑出土文物实测图 (11) (1:30) (1:3)



第357图 第982・983土坑周辺地形图 (1 : 30)

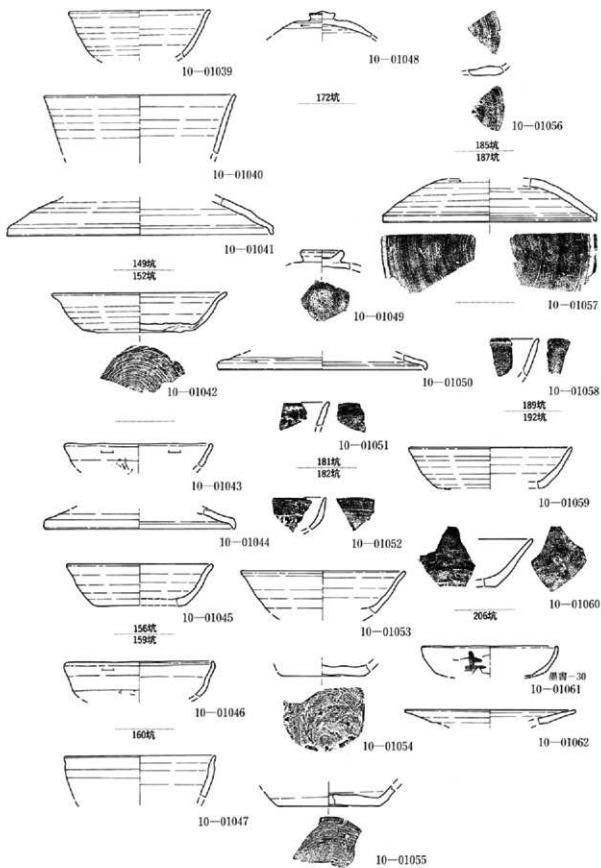


第358图 土坑出土遺物実測图 (13)

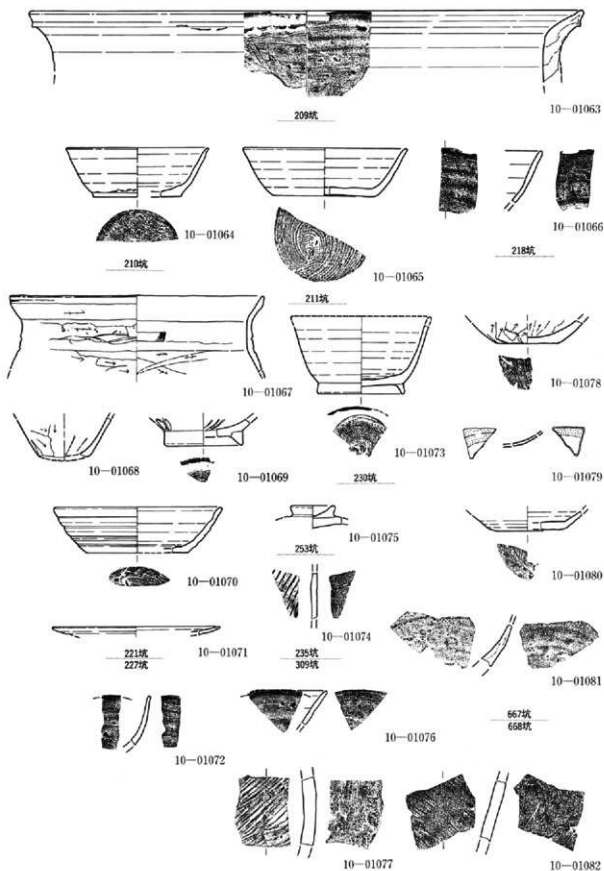


第359圖 土坑出土遺物実測圖(14)

中里見遺跡群

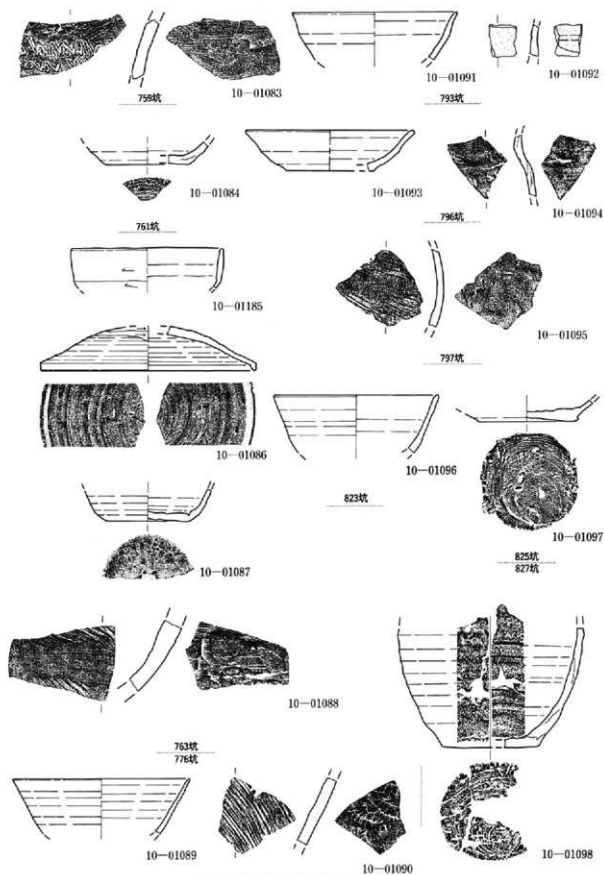


第360图 土坑出土遺物実測圖 (15)

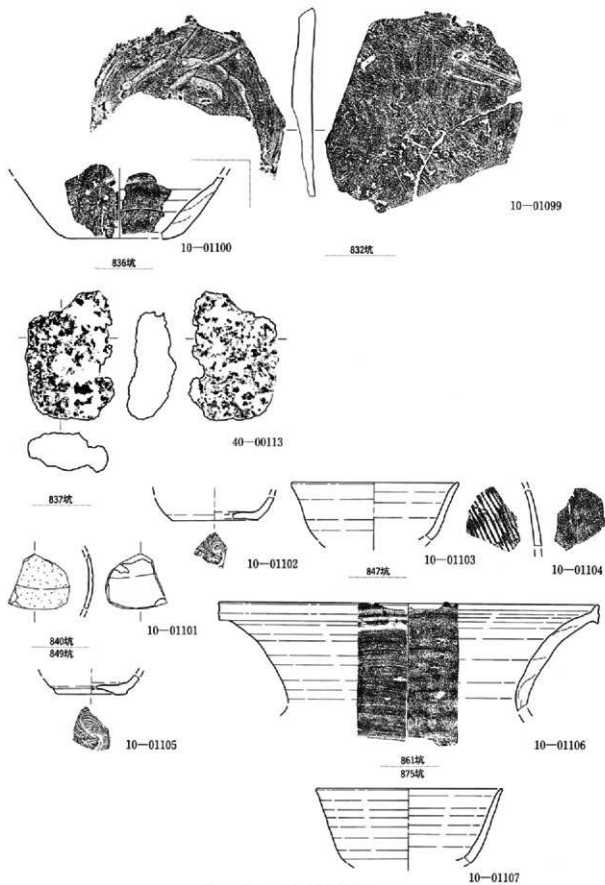


第361圖 土坑出土遺物実測圖 (16)

中里見遺跡群

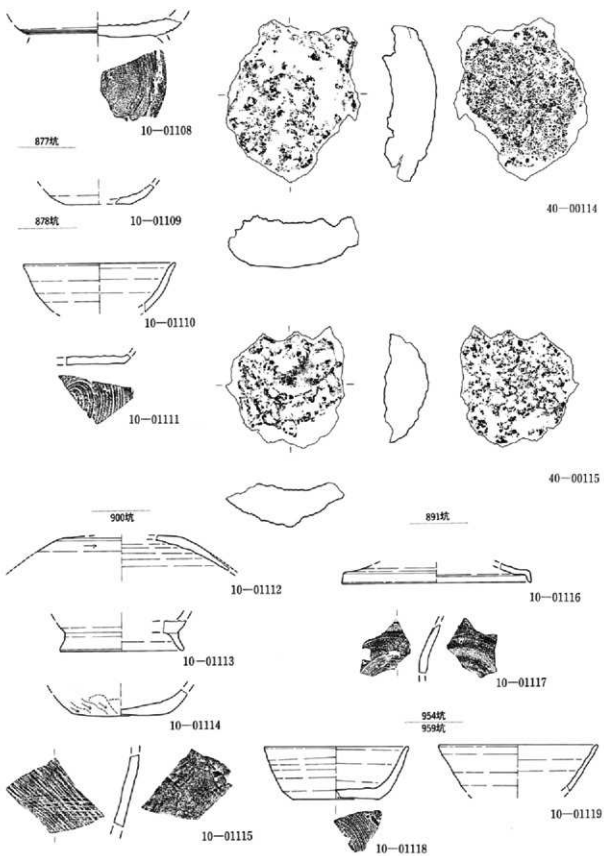


第362图 土坑出土遺物実測图 (17)

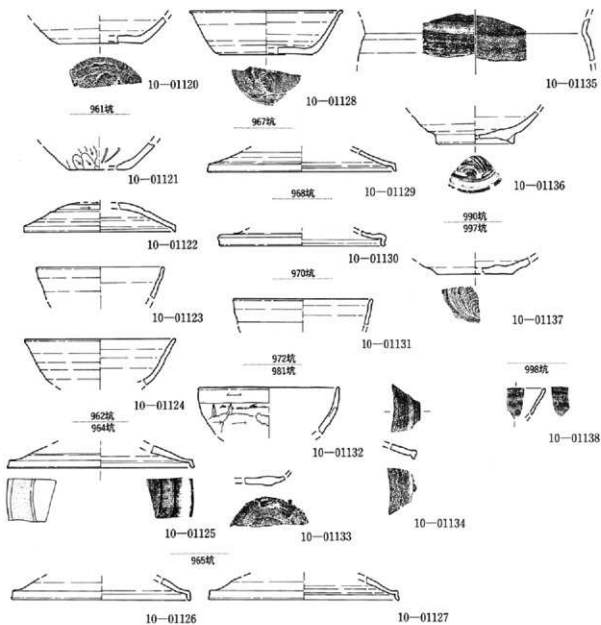


第363圖 土坑出土遺物実測圖 (18)

中里見遺跡群

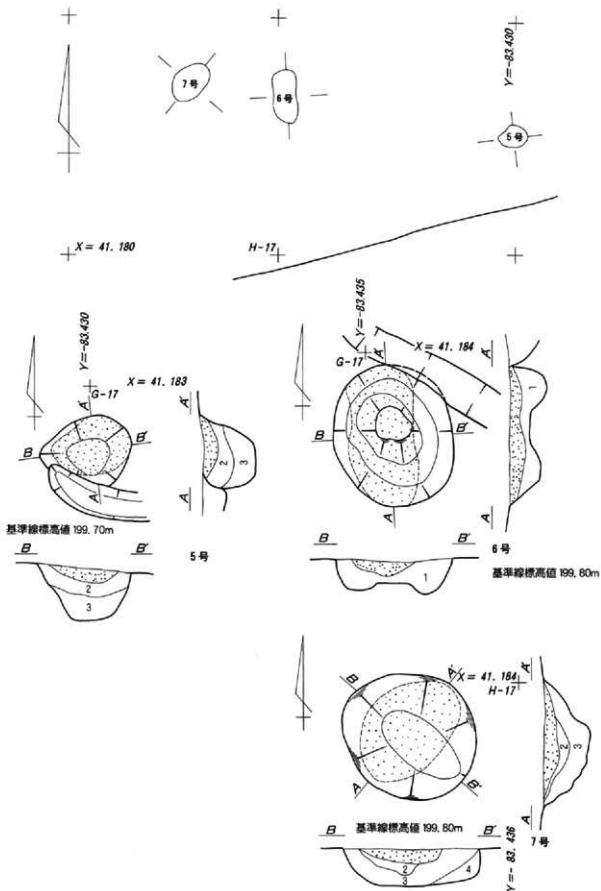


第364图 土坑出土遺物実測图 (19)



第365圖 土坑出土遺物実測圖 (20)

中里見遺跡群

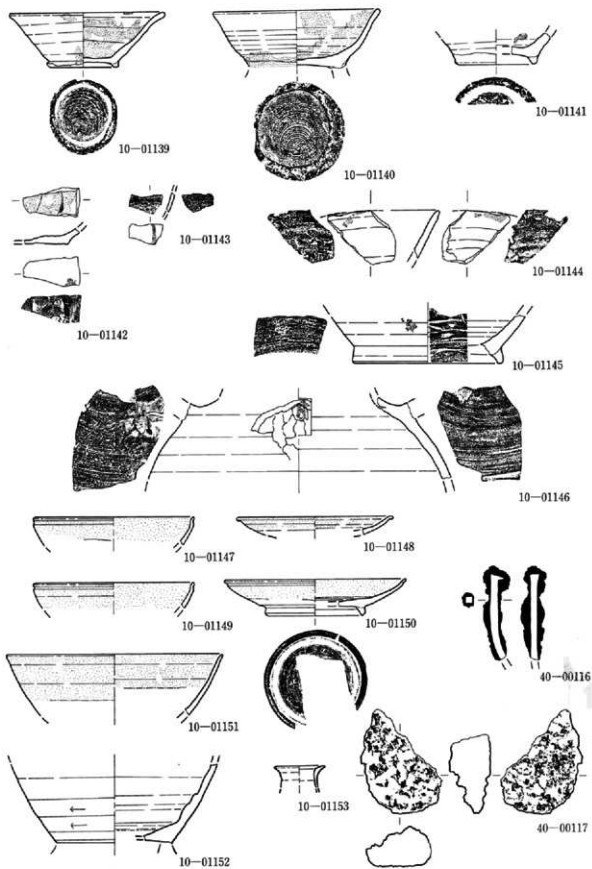


第366図 As-B被覆土坑分布図 (1:80) 及びAs-B被覆土坑実測図 (1:30)

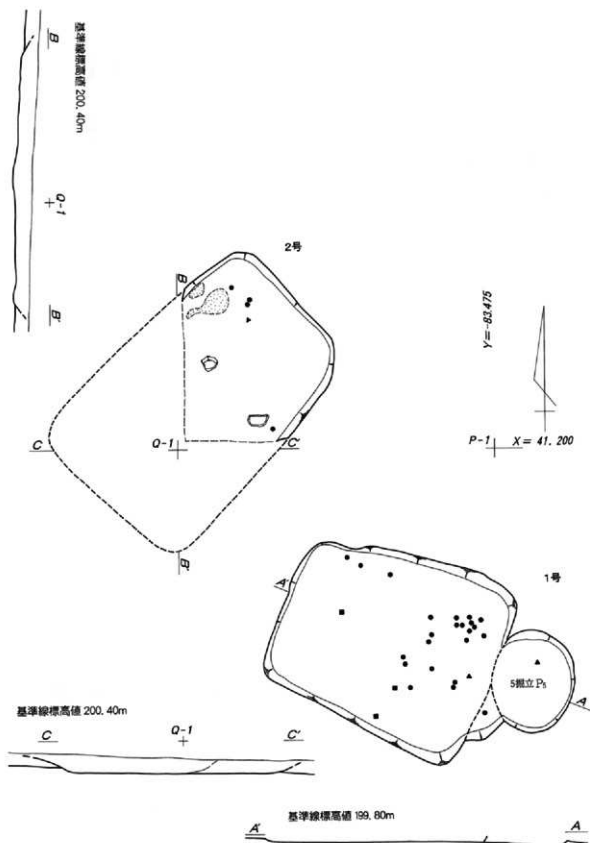


第367図 北東斜面土坑群実測図 (1 : 80)

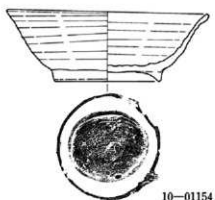
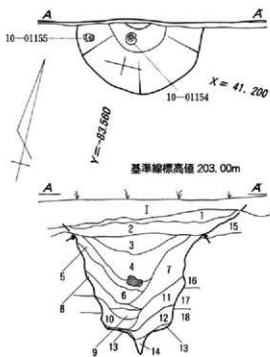
中里見遺跡群



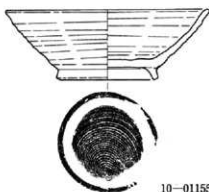
第368圖 北東斜面土坑群出土遺物実測圖 (1 : 3)



第369図 竪穴状落ち込み実測図 (1:60)

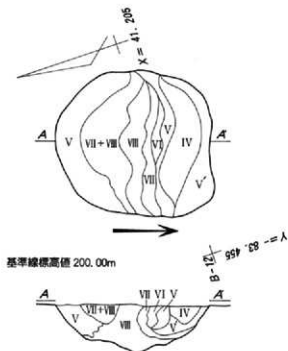


10-01154

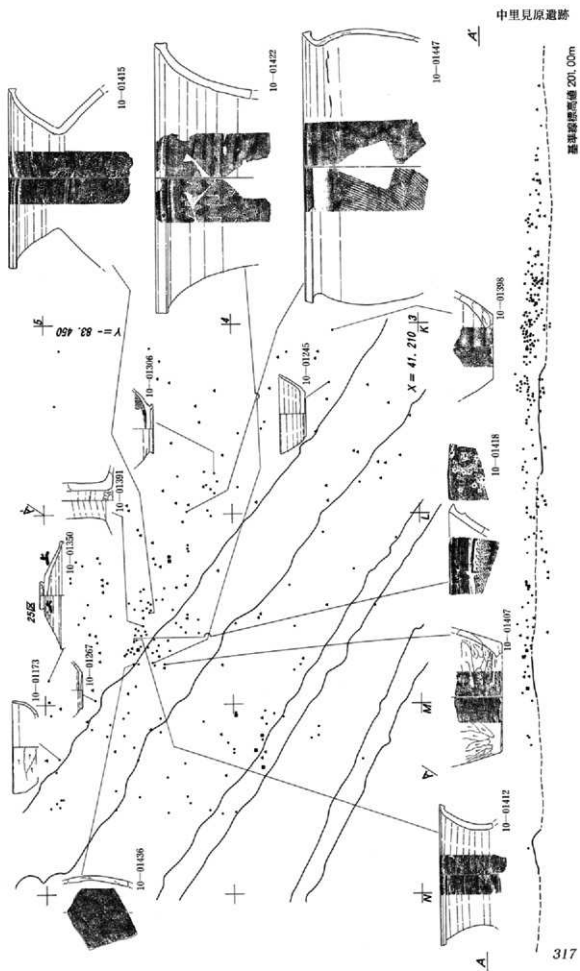


10-01155

第370図 井戸状遺構 (1:60)・出土遺物実測図 (1:3)

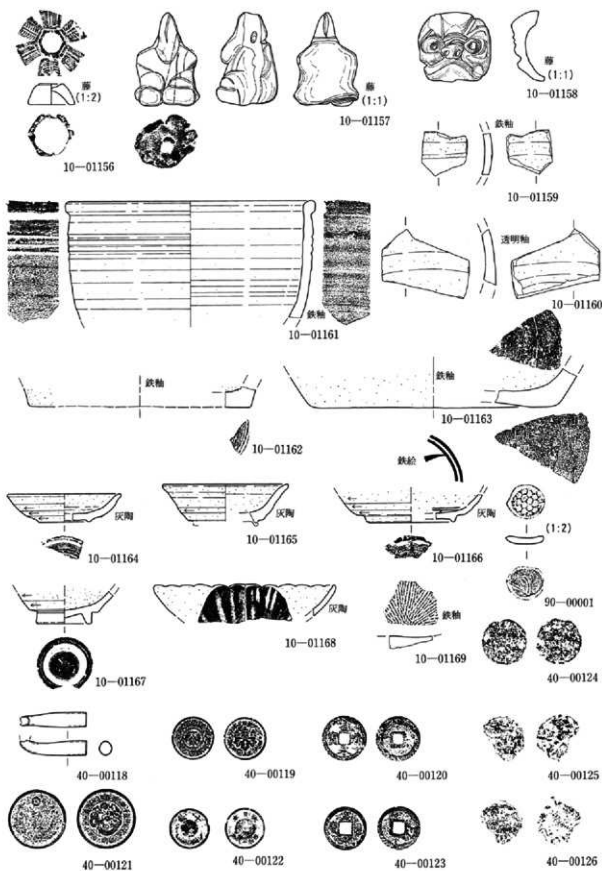


第371図 風倒木跡実測図 (1:60)



第372図 遺物集中出土部分平面図（平面1：100・見出し図1：50）


中里見遺跡群



第373图 遺構外出土出土遺物実測図 (1) (1:2) (1:3)



10-01170



10-01172



10-01171

第374図 遺構外出土出土物実測図 (2) (1 : 3)



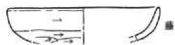
10-01173



10-01174



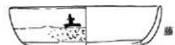
10-01177



10-01175



10-01176



黒青-31
10-01178



10-01180



10-01181



10-01179



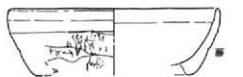
10-01183



黒青-32
10-01186



10-01187



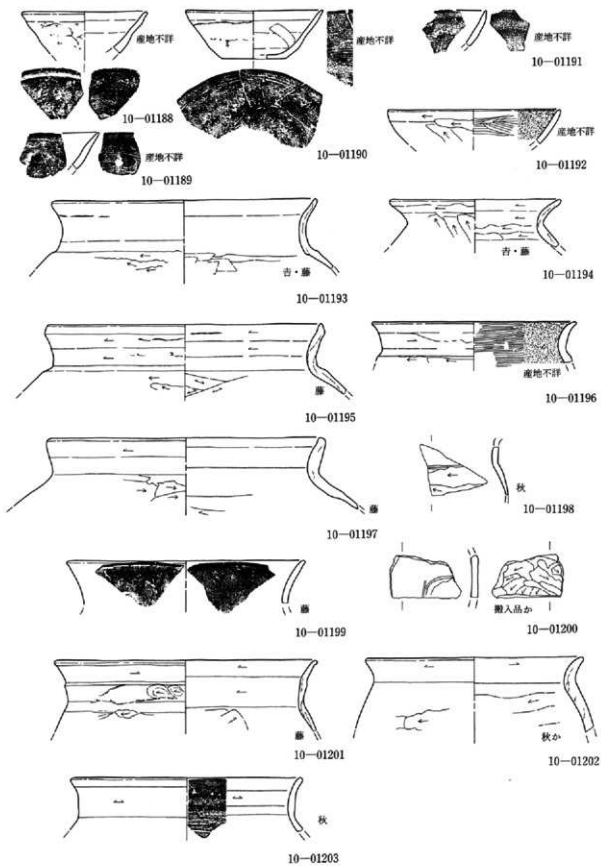
10-01184



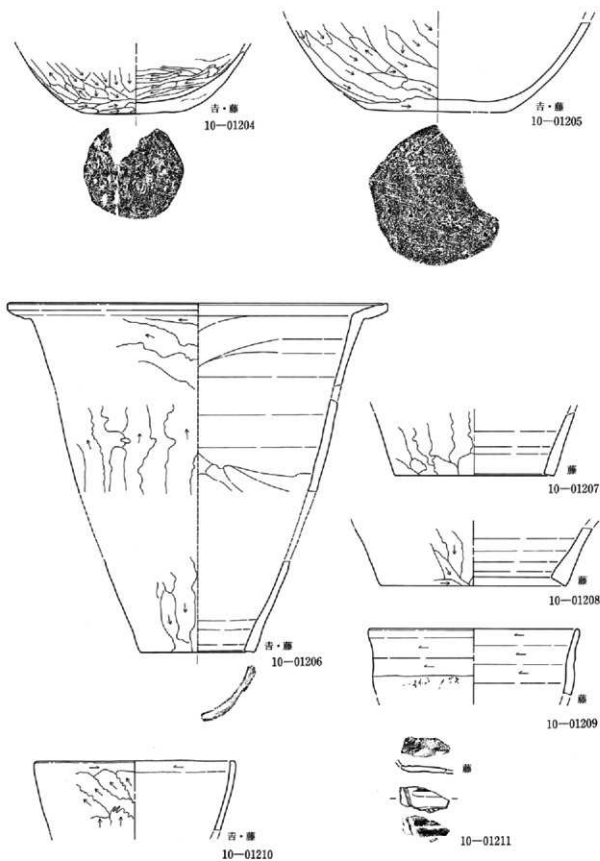
10-01185

第375図 遺構外出土出土物実測図 (3) (1 : 3)

中里見遺跡群

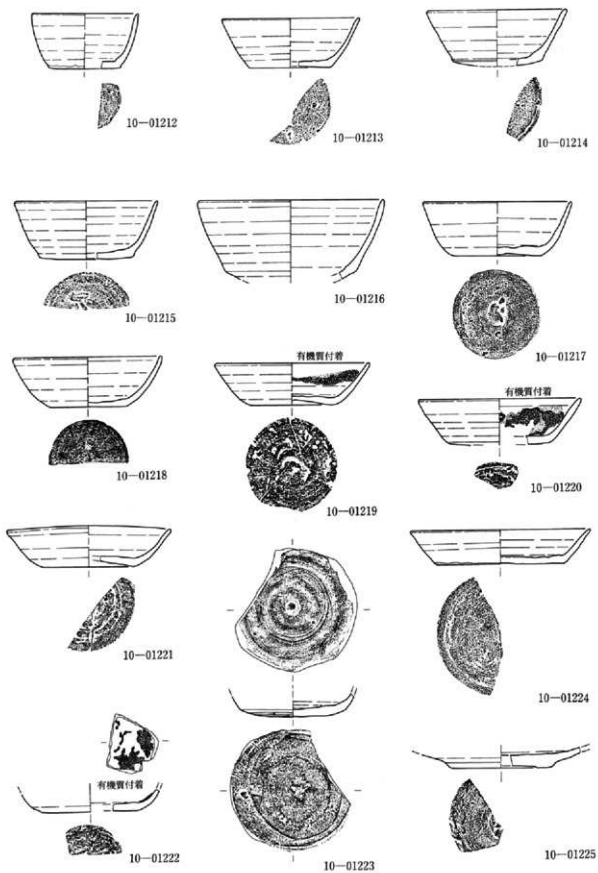


第376図 遺構外出土出土遺物実測図(4)(1:3)

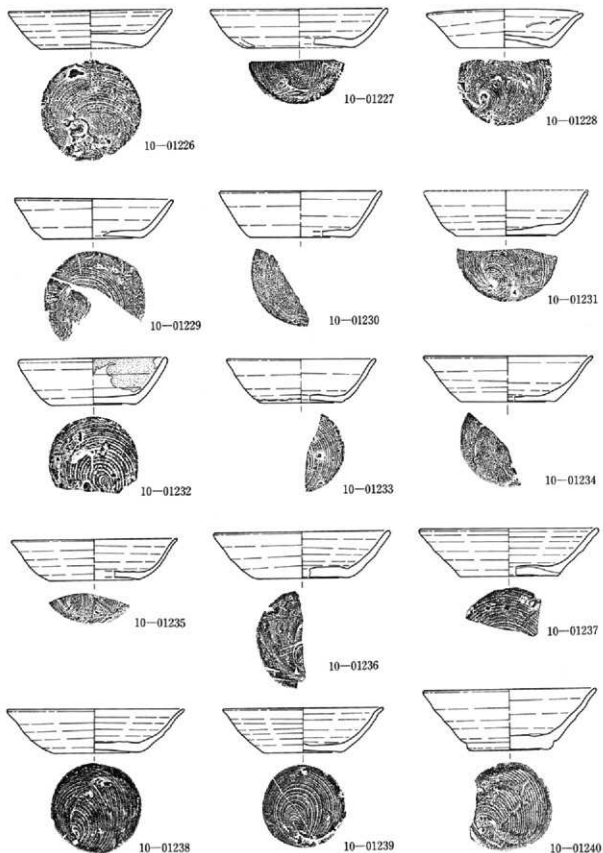


第377图 遺構外出土出土遺物実測图 (5) (1:3)

中里見遺跡群

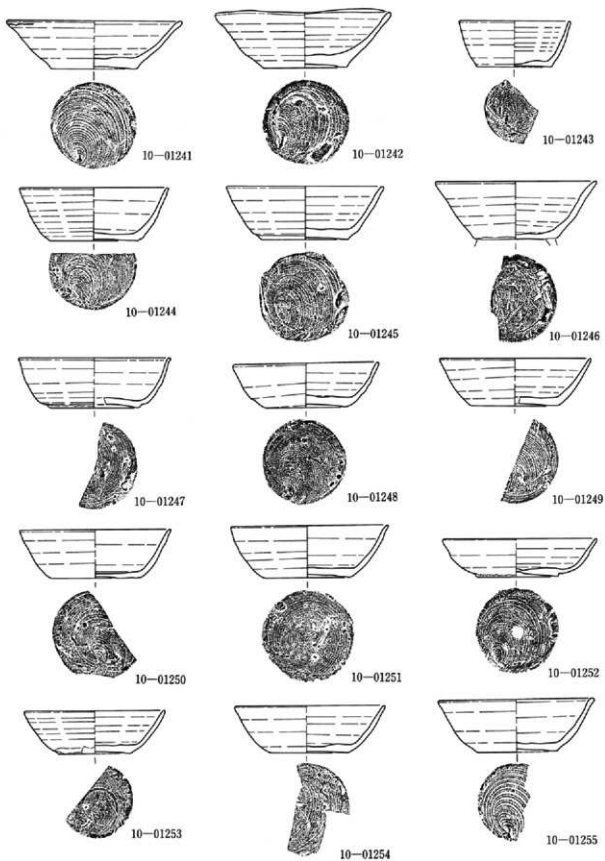


第378圖 遺構外出土出土遺物実測圖(6) (1:3)

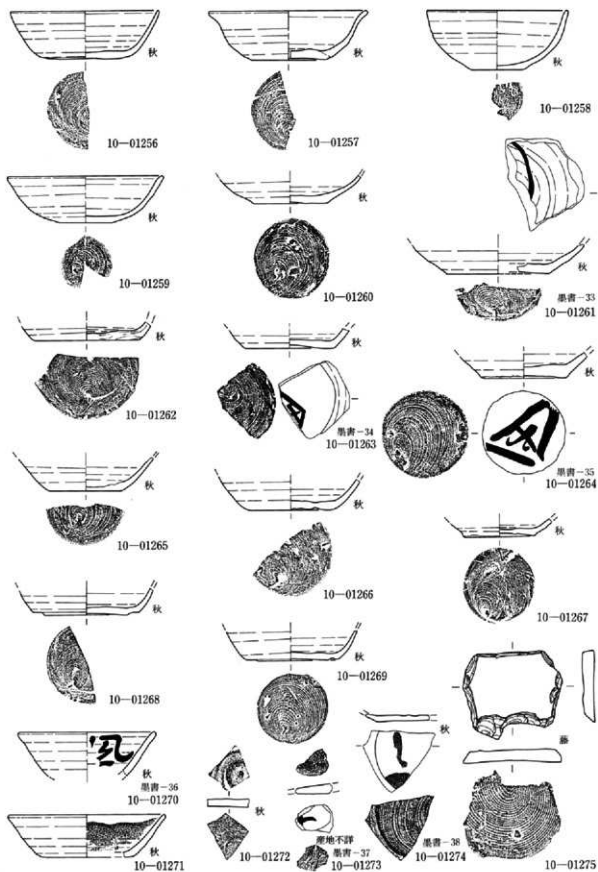


第379圖 遺構外出土土遺物実測圖(7)(1:3)

中里見遺跡群

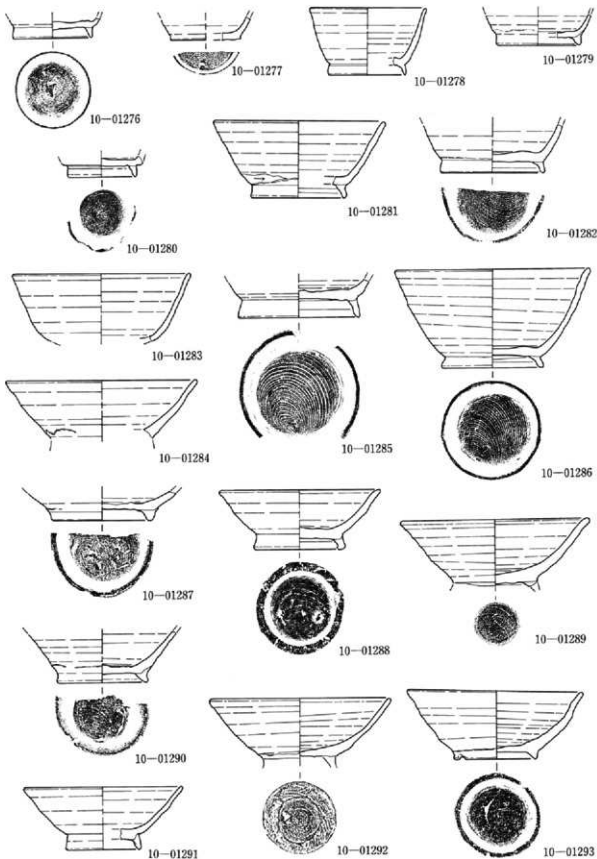


第380图 遺構外出土出土遺物実測图(8) (1:3)

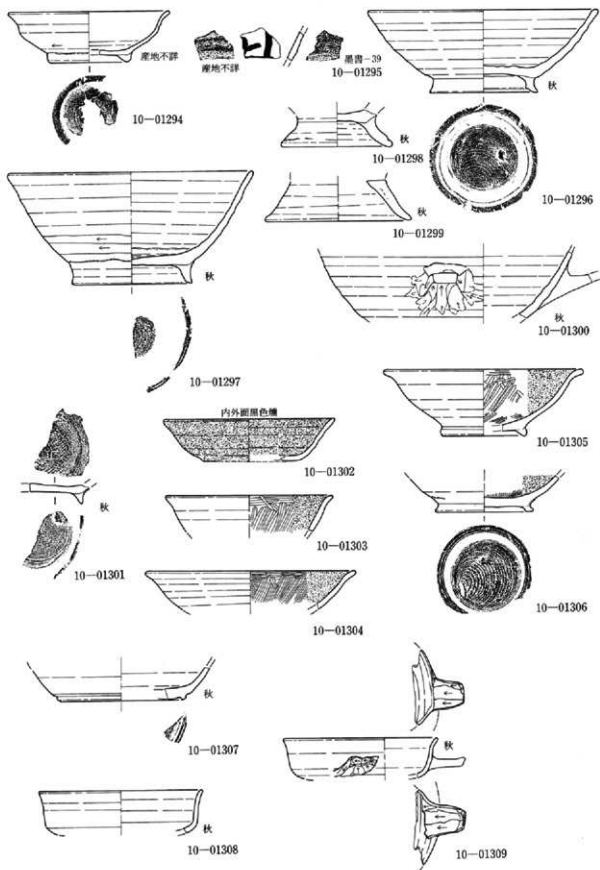


第381图 遺構外出土土遺物実測图 (9) (1:3)

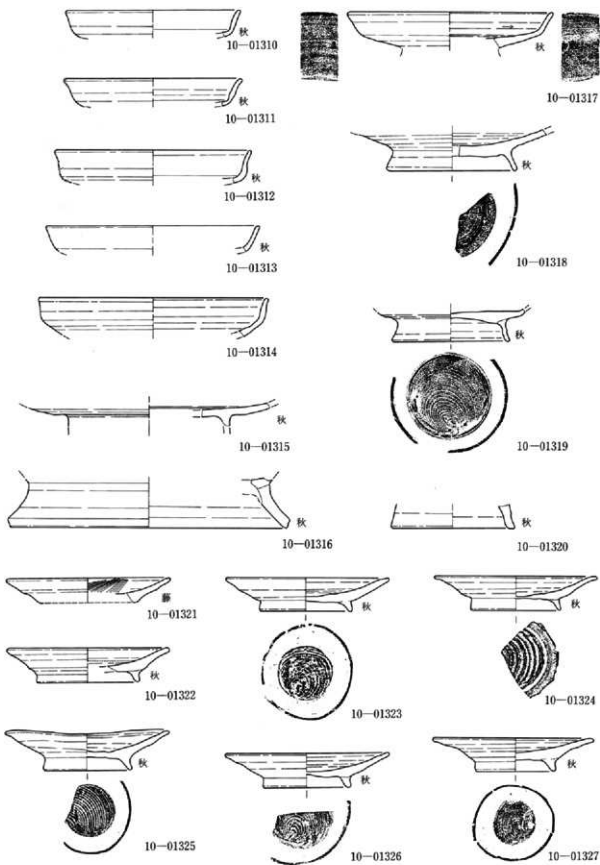
中里見遺跡群



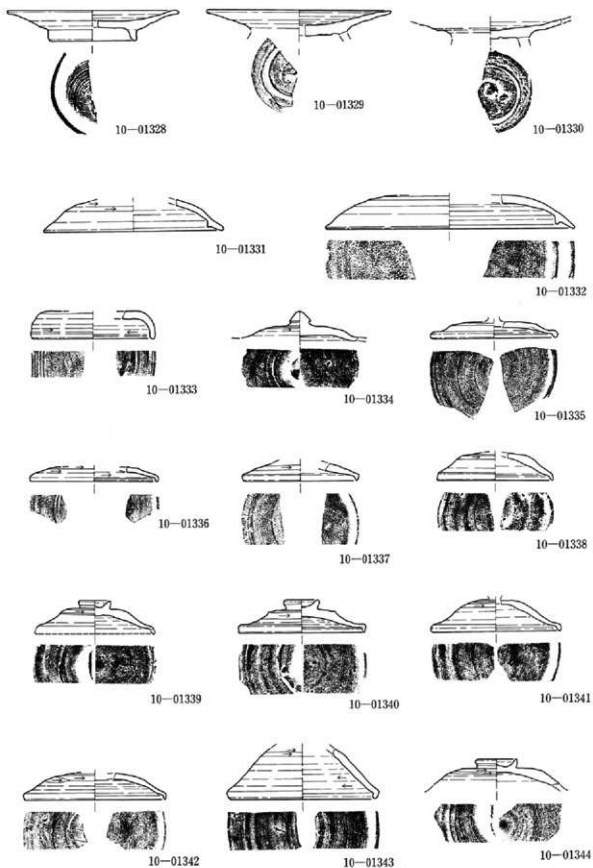
第382圖 遺構外出土土遺物実測圖 (10) (1:3)



第383图 遺構外出土土遺物実測图 (11) (1:3)

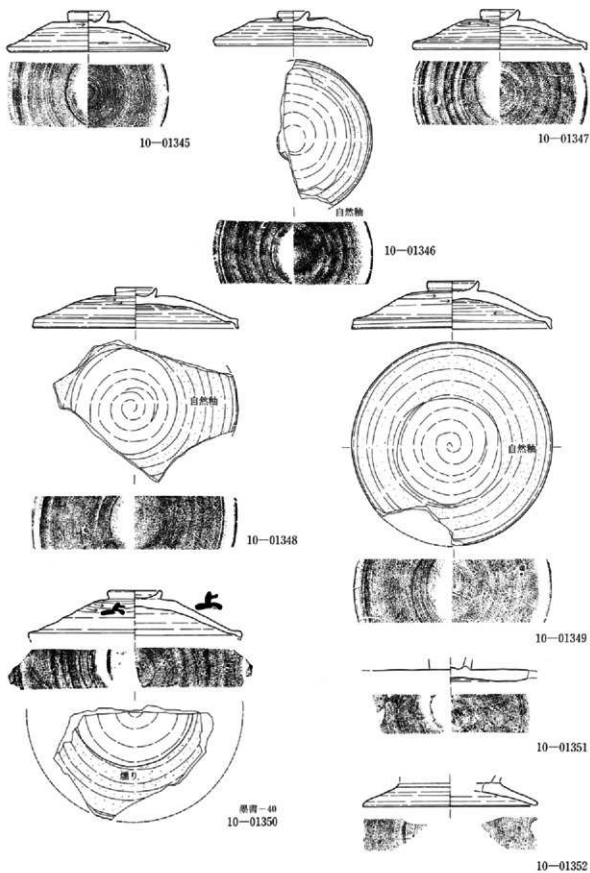


第384图 遺構外出土土遺物実測図(12)(1:3)

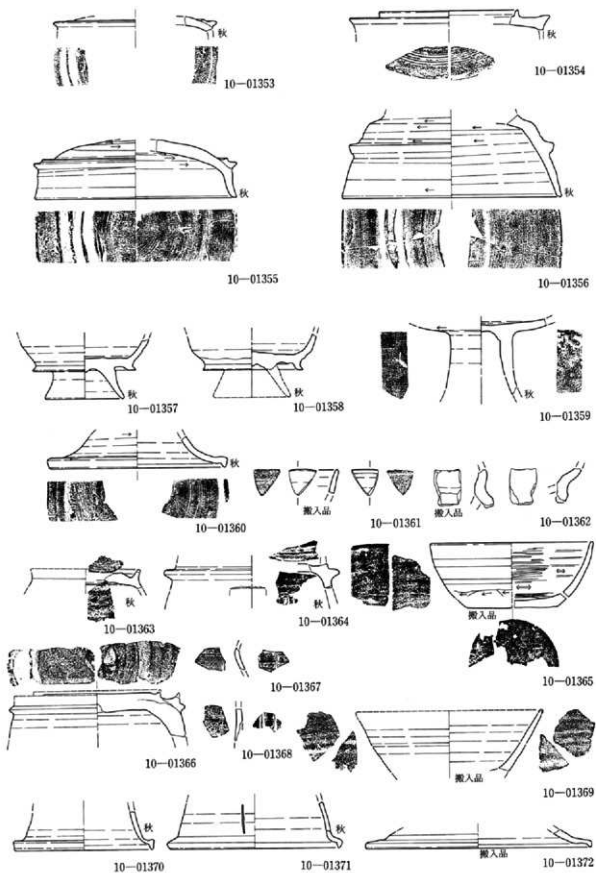


第385圖 遺構外出土出土遺物実測圖 (13) (1 : 3)

中里見遺跡群

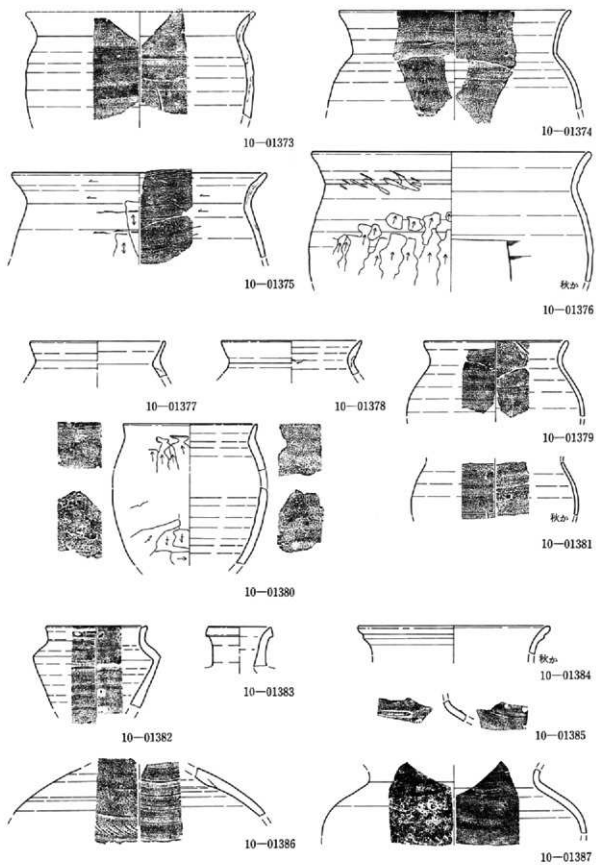


第386图 遺構外出土土遺物実測图 (14) (1:3)

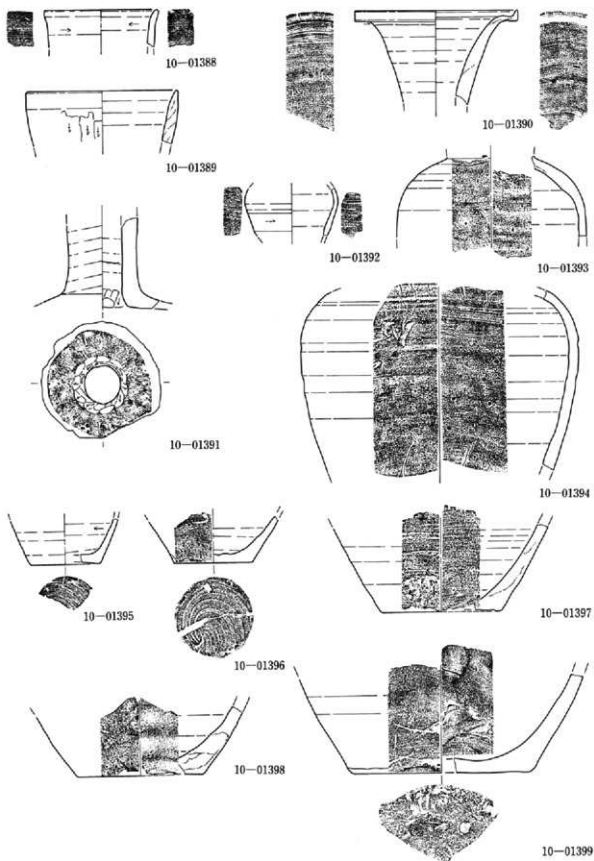


第387図 遺構外出土土遺物実測図 (15) (1:3)

中里見遺跡群

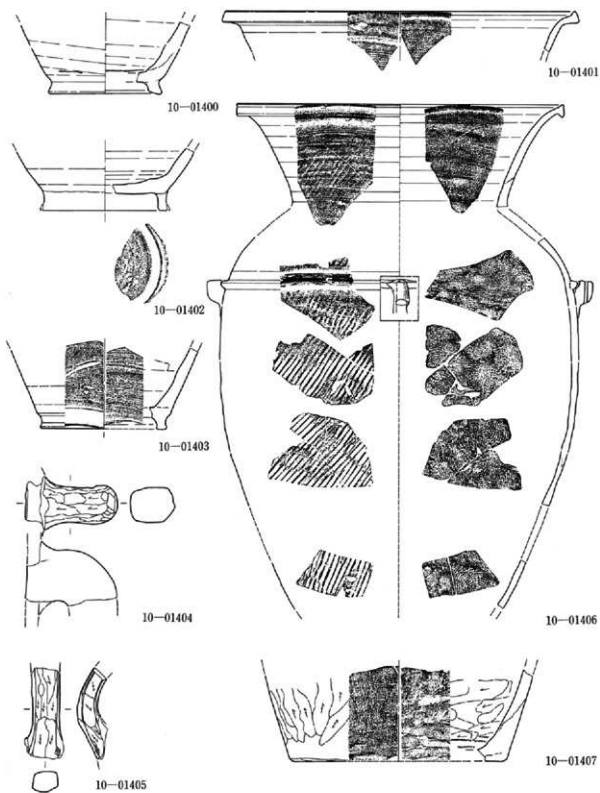


第388図 遺構外出土土遺物実測図 (16) (1:3)

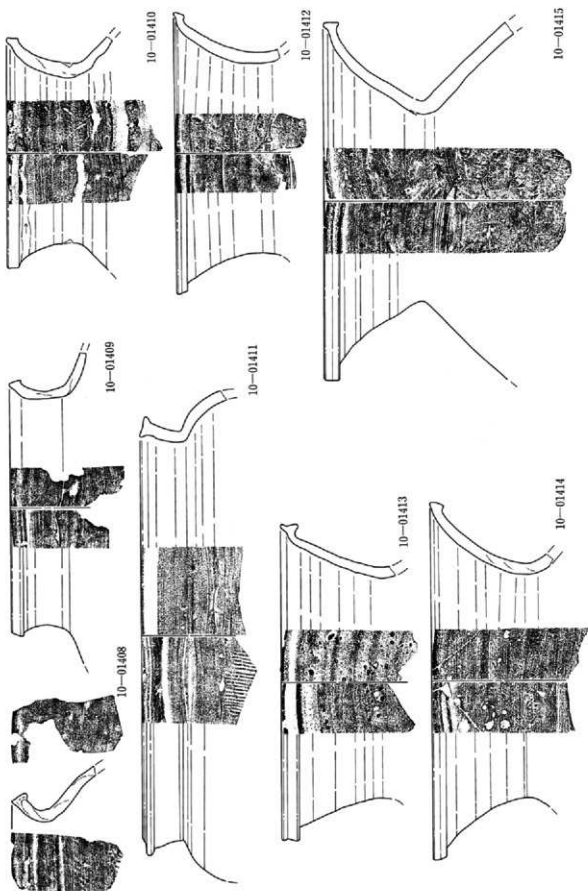


第389図 遺構外出土土遺物実測図 (17) (1 : 3)

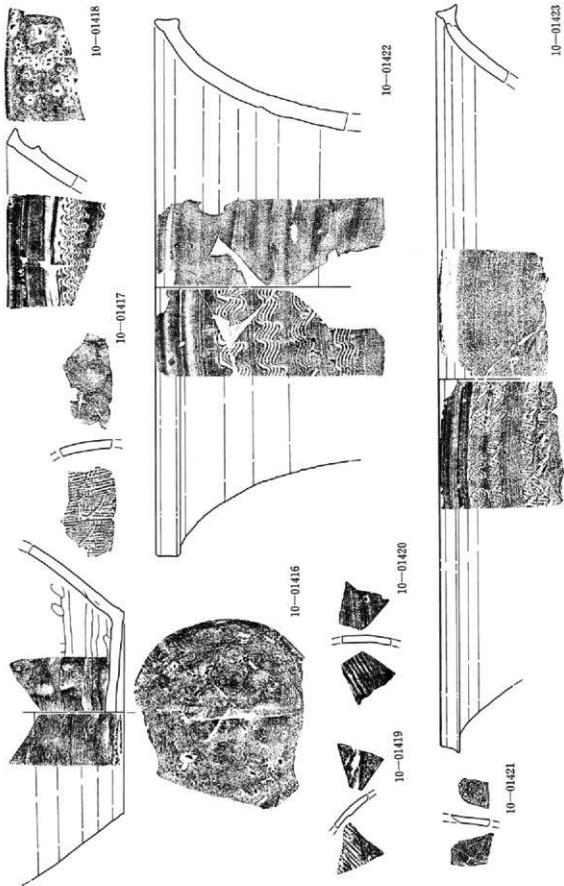
中里見遺跡群




第390圖 遺構外出土土遺物夾測圖 (18) (1 : 3)




第391圖 遺跡外出土土遺物実測図(19)(1:3)




第392図 遺構外出土土遺物突顯図 (20) (1:3)



第393圖 遺跡外出土土遺物実測図(21)(1:3)


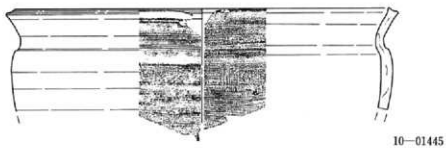




第394回 遺構外出土出土遺物実測図 (22) (1 : 3)

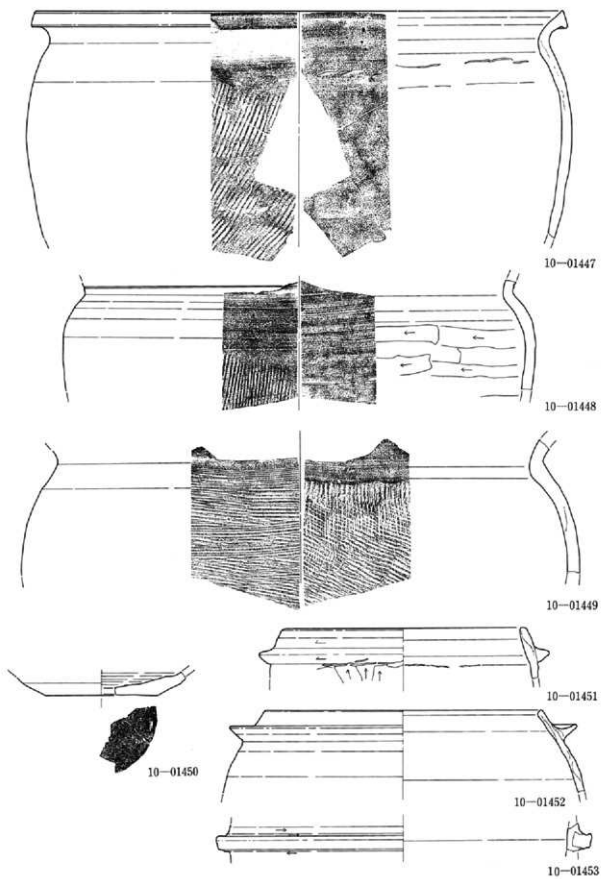


第395圖 濠州外出土土遺物実圖(23) (1:3)

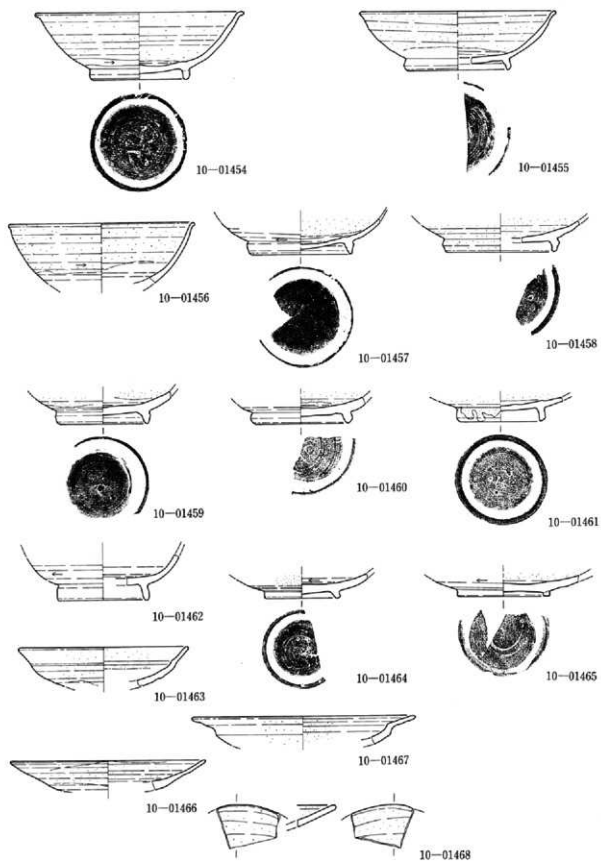
中里見遺跡群



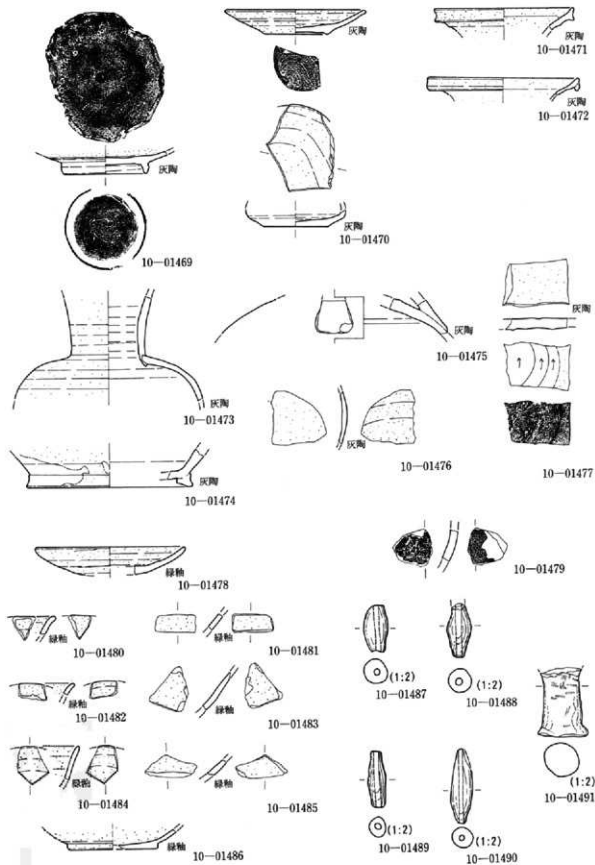
第396図 遺構外出土出土物夾漈図 (24) (1 : 3)




第397图 道柄外出土土遺物実測图 (25) (1:3)




第398图 遺構外出土土遺物実測図 (26) (1:3)



第399図 遺構外出土土遺物実測図 (27) (1:3)




第400图 道標外出土土遺物実測図 (28) (1 : 5)

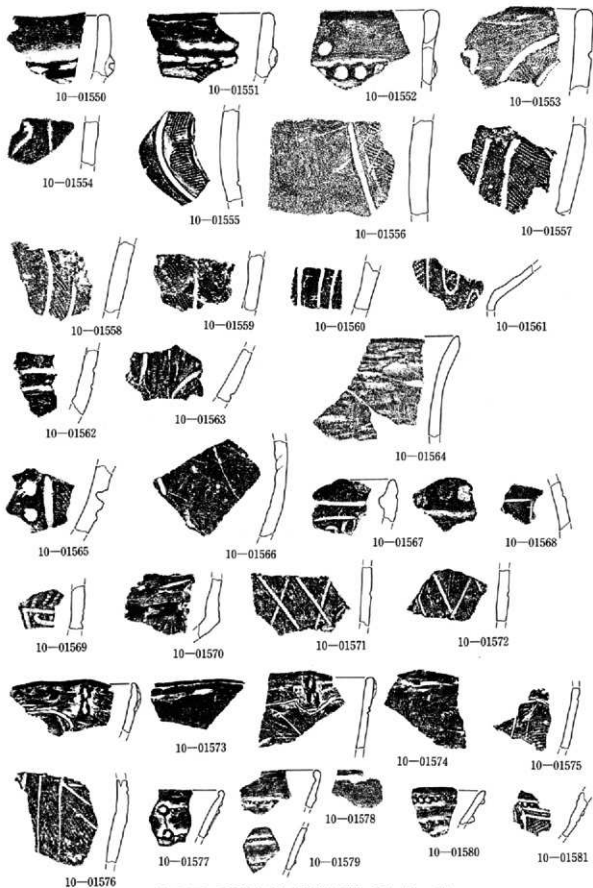


第401图 遺構外出土土遺物実測図 (29) (1:3) (1:5)

中里見遺跡群

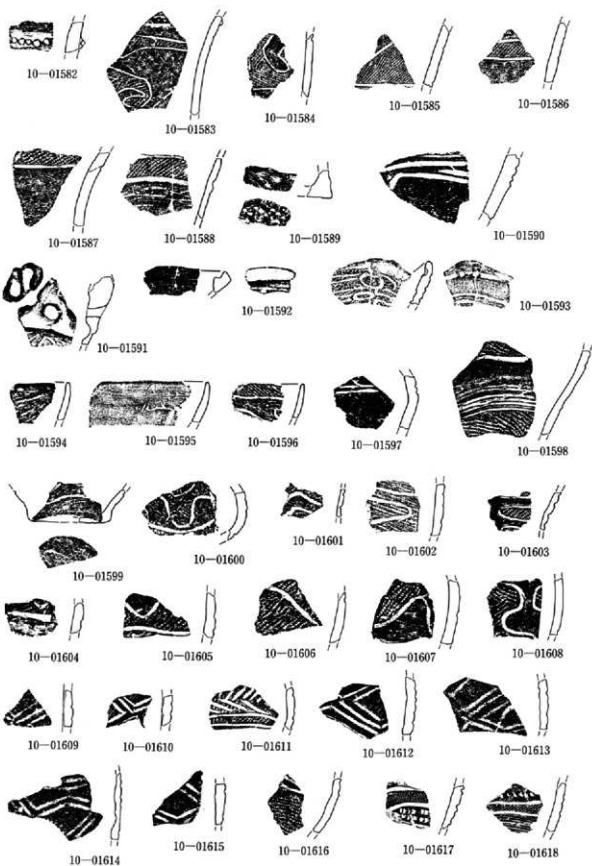


第402圖 遺構外出土出土遺物実測図 (30) (1 : 3)




第403圖 遺構外出土土遺物実測圖 (31) (1:3)

中里見遺跡群



第404图 遺構外出土土遺物実測图 (32) (1:3)

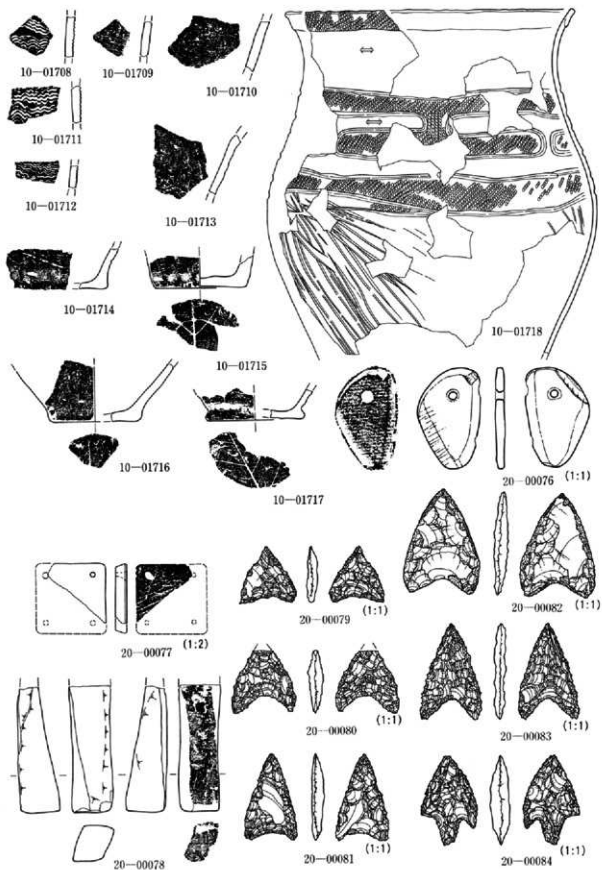


第405圖 遺構外出土土遺物実測図 (33) (1:3)

中里見遺跡群

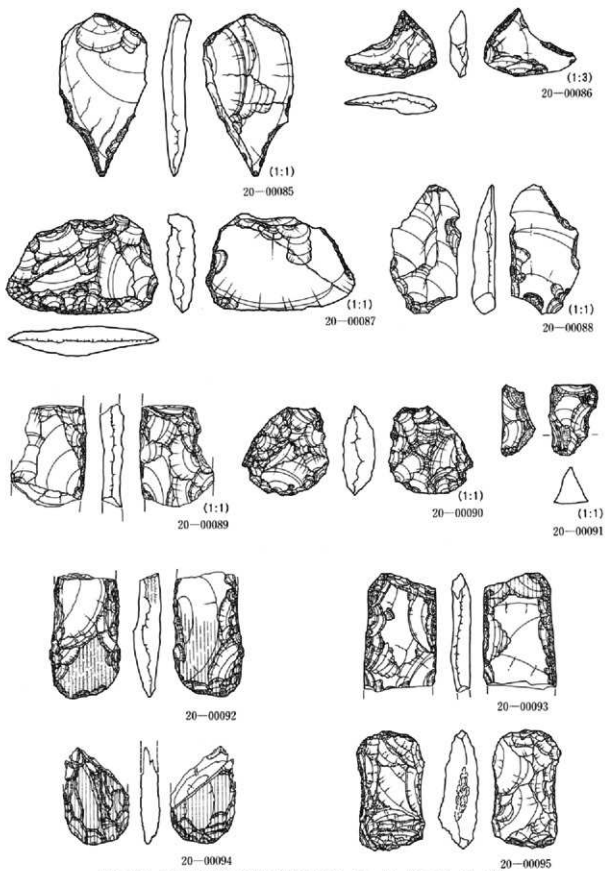


第406圖 遺構外出土土遺物実測図 (34) (1 : 3)

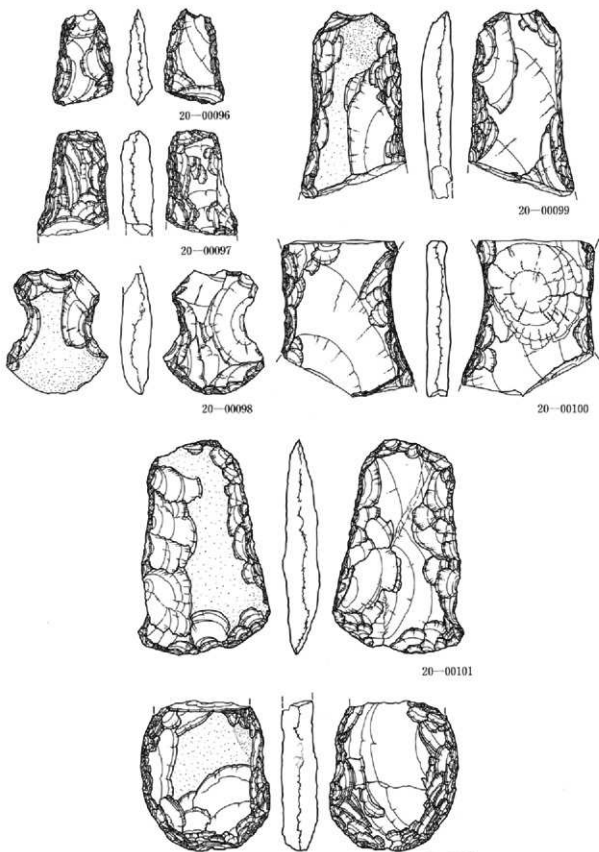


第407図 遺構外出土土遺物実測図 (35) (1:1) (1:3)

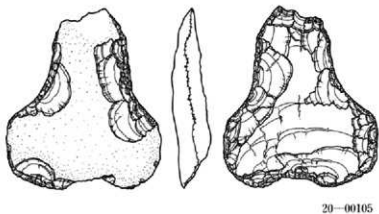
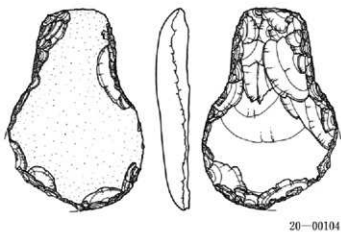
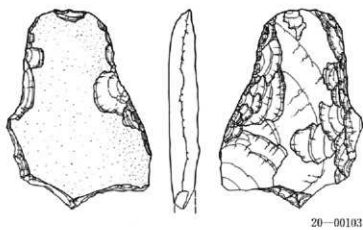
中里見遺跡群



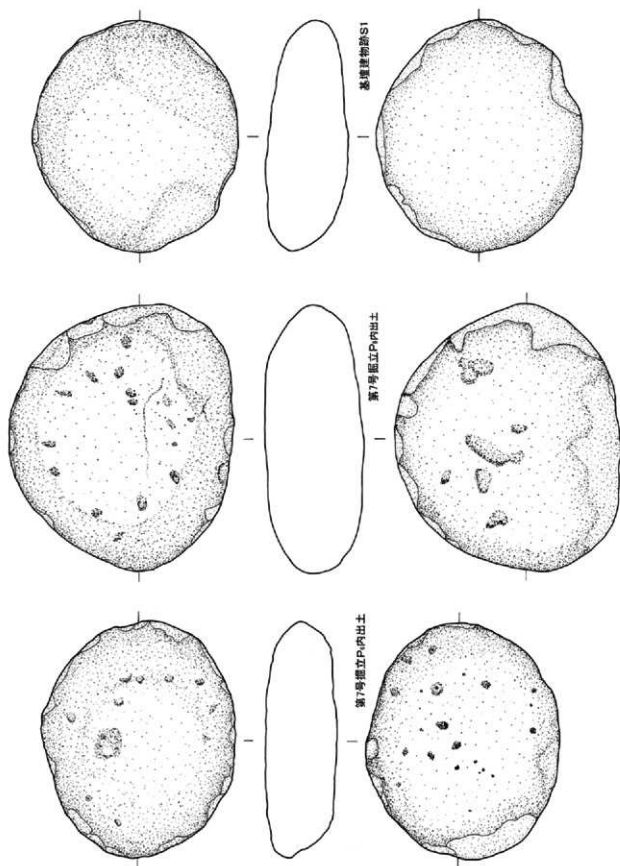
第408圖 遺構外出土土遺物実測圖 (36) (1:1) (1:2) (1:3)



第409図 遺構外出土土遺物実測図 (37) (1 : 3)

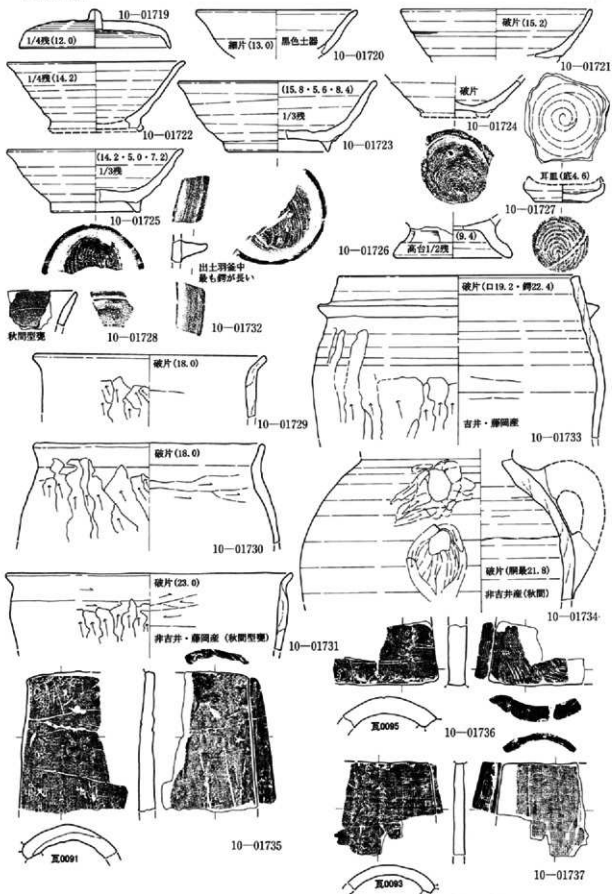


第410図 遺構外出土出土遺物実測図 (38) (1 : 3)



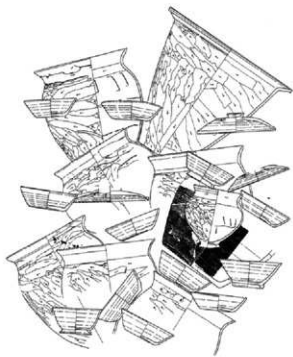
第411図 追補1 第1号基礎建物跡・第7号掘立柱建物跡出土礎石実測図

中里見遺跡群

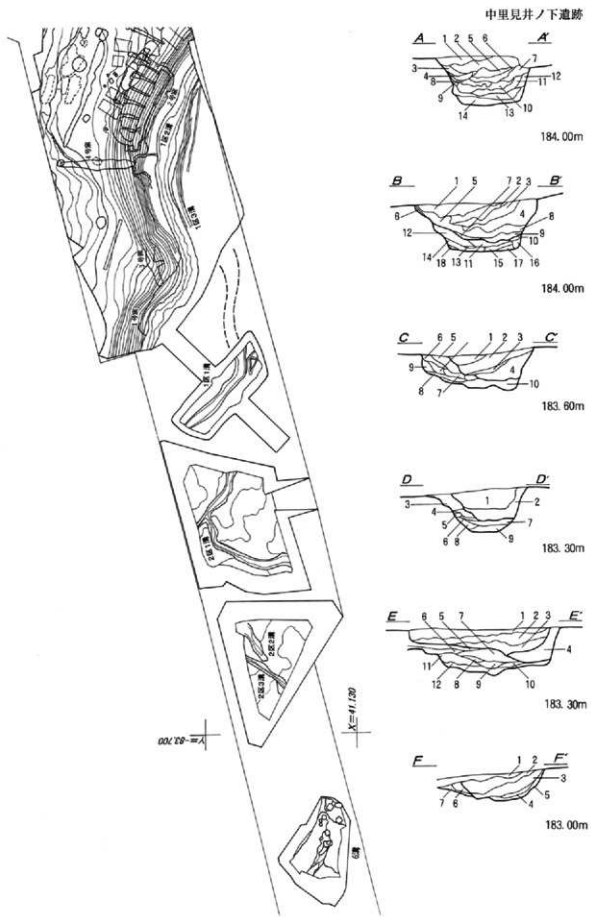


第412図 遺補2 北東斜面土坑群出土遺物実測図(1:3)(1:5)

上里見井ノ下遺跡

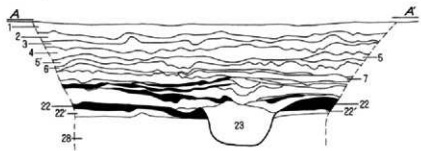
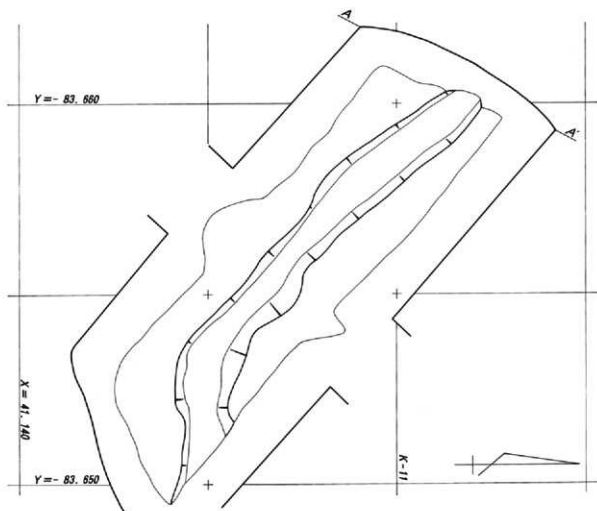


井ノ下第3号住居跡出土



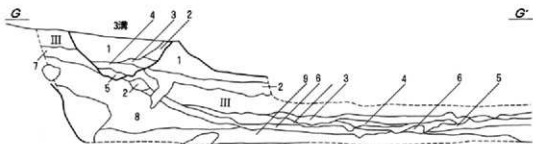
第413图 满状遗構位置图 (1:500) · 第2号满状遺構土層断面图 (1:60)

中里見遺跡群



基準線標高値 186.90m

第414図 1区第1号溝状遺構実測図(平面・1:100)(土層断面・1:60)




基準線標高値 182.50m

第415図 1区低地部・第3号溝状遺構土層断面図(1:60)

A 基準線標高値 188.00m



B 基準線標高値 188.00m

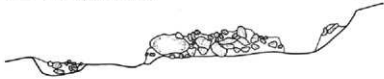


C 基準線標高値 188.00m



基準線標高値 188.00m

D 基準線標高値 188.00m



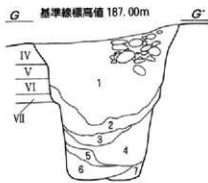
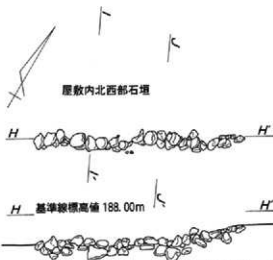
基準線標高値 188.00m

E 基準線標高値 188.00m

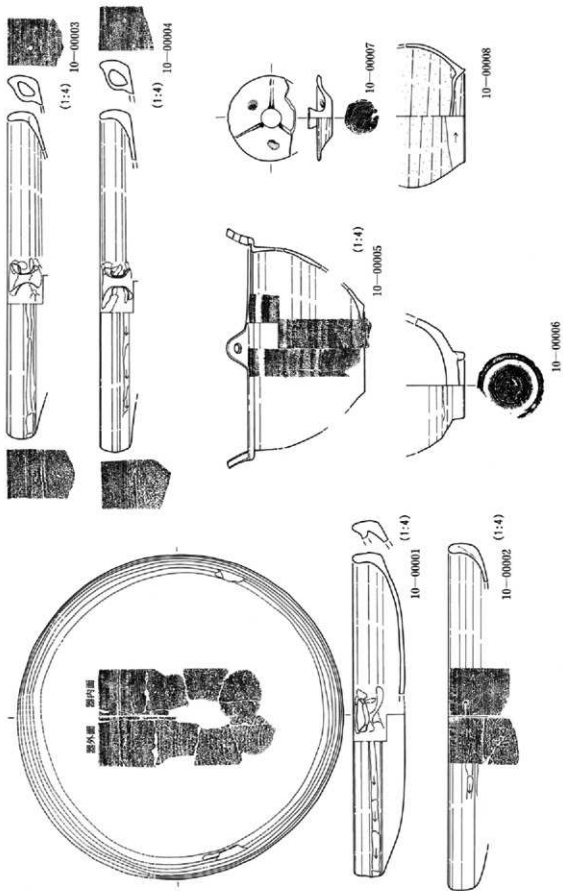


基準線標高値 188.00m

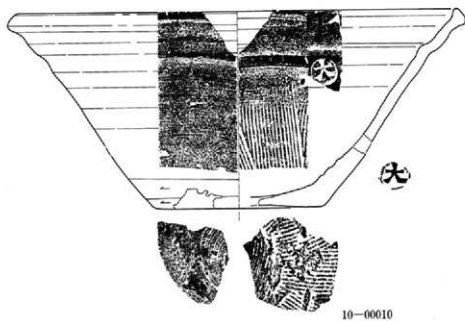
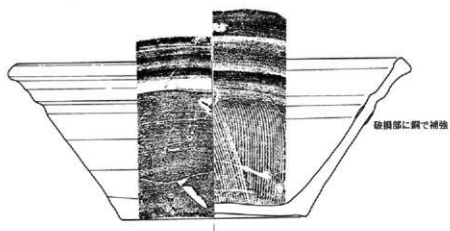
F 基準線標高値 187.00m



第416図 屋敷跡断面図 (1:60)



第417区 屋敷跡出土遺物実測図 (1) (1:3)

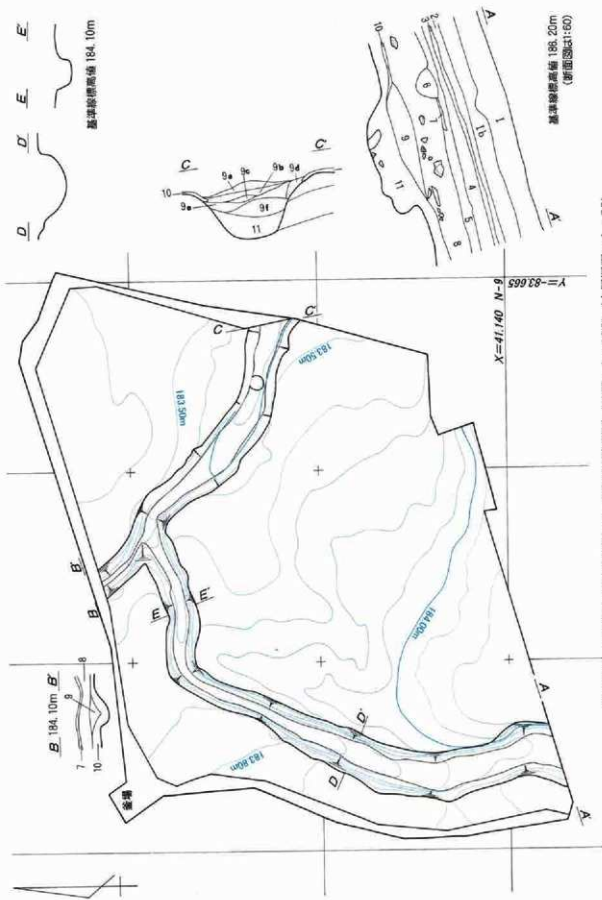


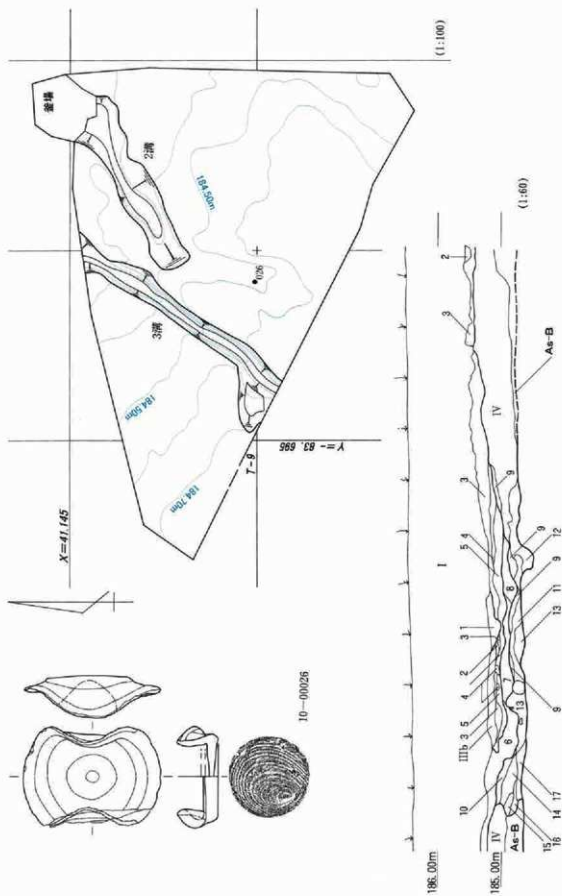
第418図 屋敷跡出土遺物実測図(2)(1:3)

中里見遺跡群

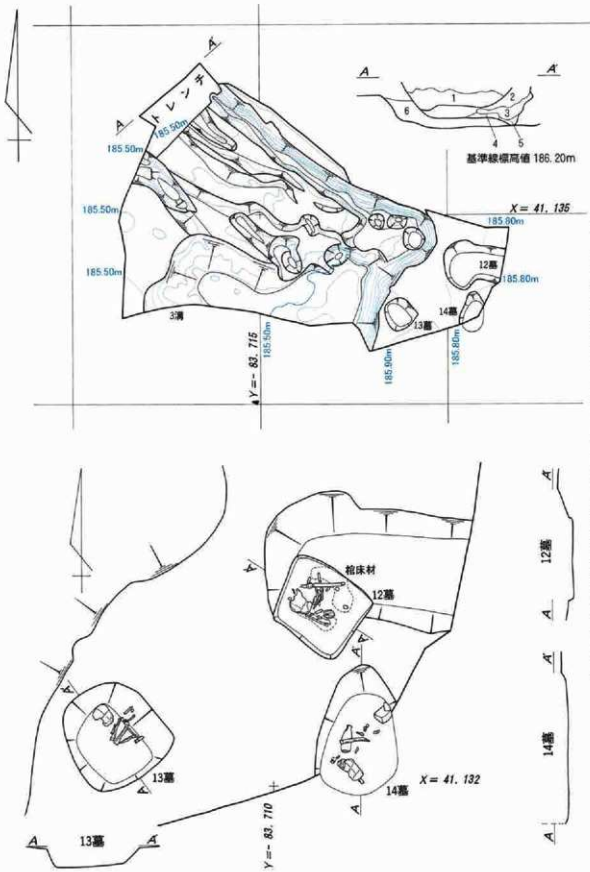


第419図 屋敷跡出土遺物実測図 (3) (1:2) (1:3) (1:5)



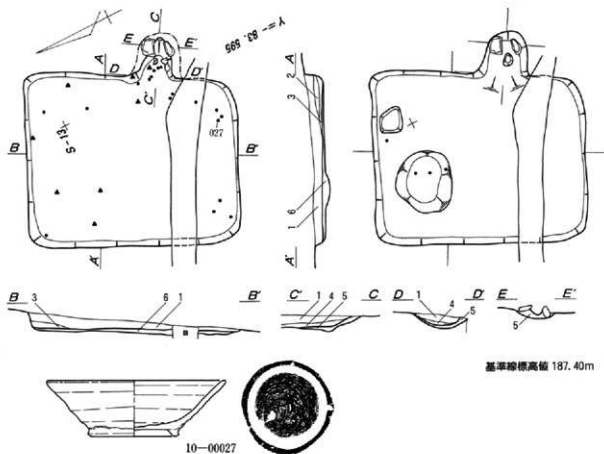


第421图 2区西断实测图 (1:100) · 南壁上層断面图 (1:60) · 2区第2·3号溝状遺構出土遺物実測图 (1:3)

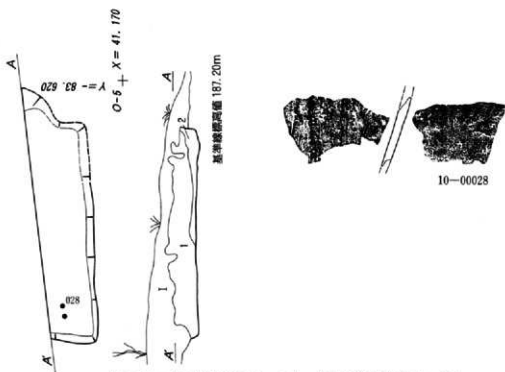


第422図 第6号溝状遺構実測図 (1 : 100)・第12~14号土坑墓実測図 (1 : 30)

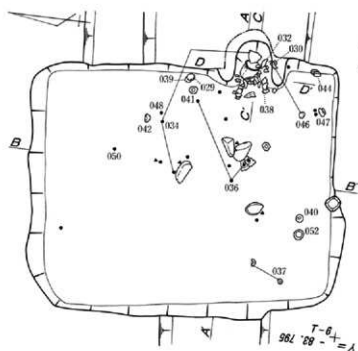
中里見遺跡群



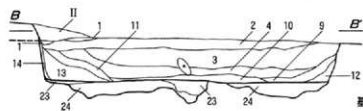
第423图 第1号住居跡 (1:60) · 出土遺物実測図 (1:3)



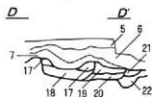
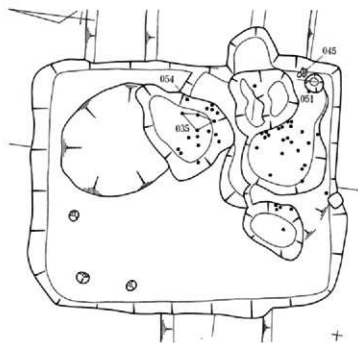
第424图 第2号住居跡 (1:60) · 出土遺物実測図 (1:3)



X = 41. 125

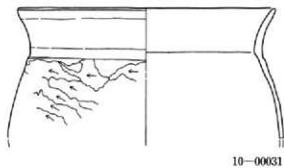
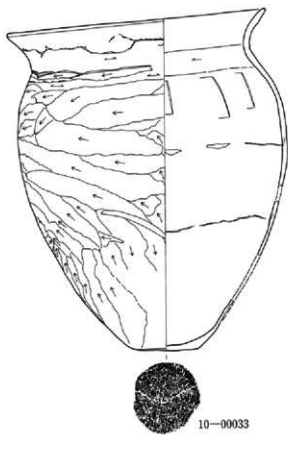
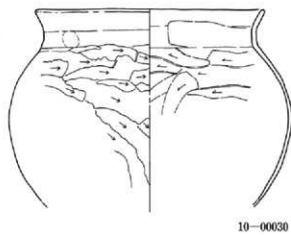
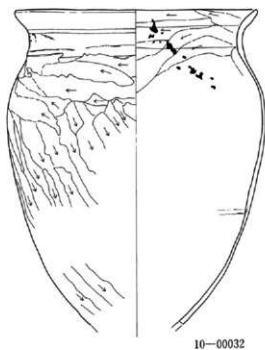
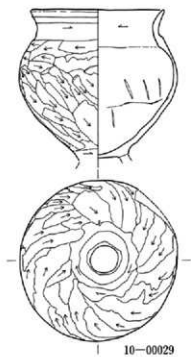


基準線標高値 192.00m



基準線標高値 191.70m

第425図 第3号住居跡実測図 (1 : 60)

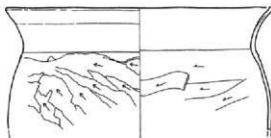


第426图 第3号住居跡出土遺物実測図(1)(1:3)

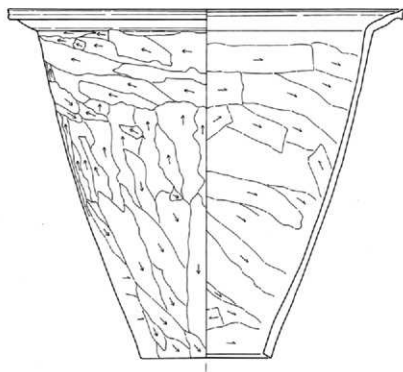
中里見井ノ下遺跡



10-00034



10-00035



10-00036



10-00037



10-00038



10-00039



10-00040

第427图 第3号住居跡出土遺物実測图 (2) (1:3)

中里見遺跡群




10-00041



10-00042



10-00043



10-00044



10-00045



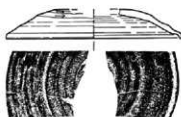
10-00046



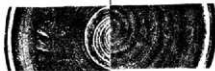
10-00047



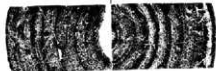
10-00048



10-00049

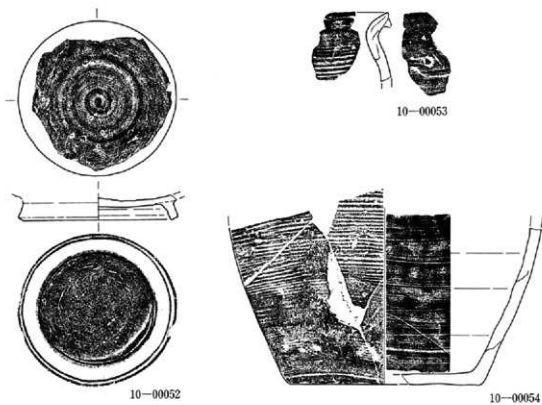


10-00050

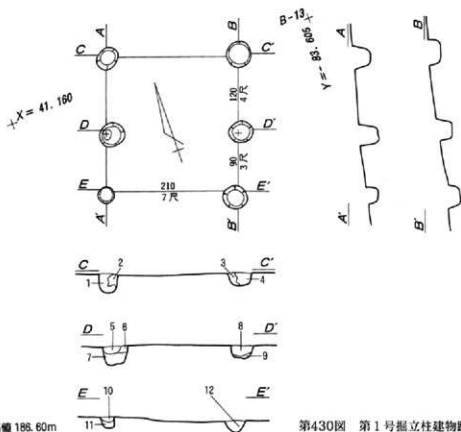


10-00051

第428图 第3号住居跡出土遺物実測图(3) (1:3)

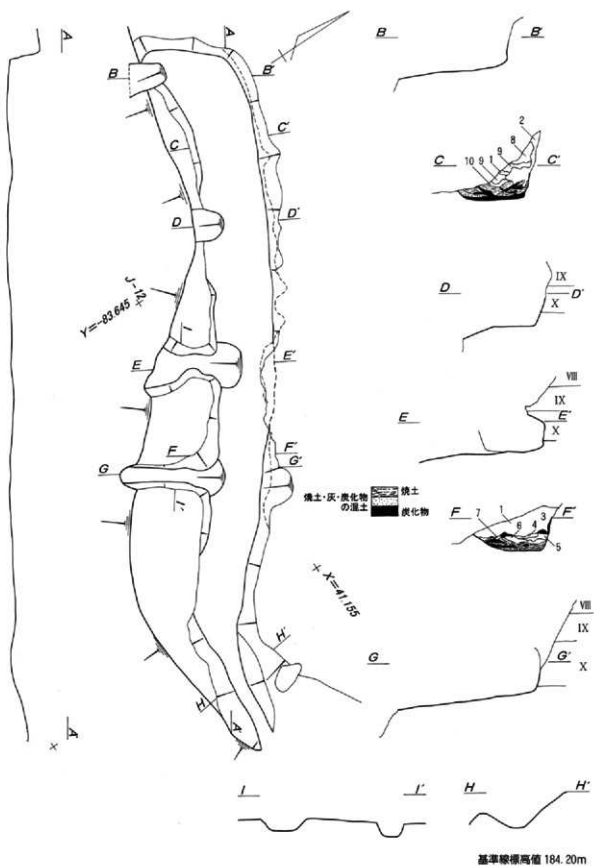


第429图 第3号住居跡出土遺物実測图(4) (1:3)

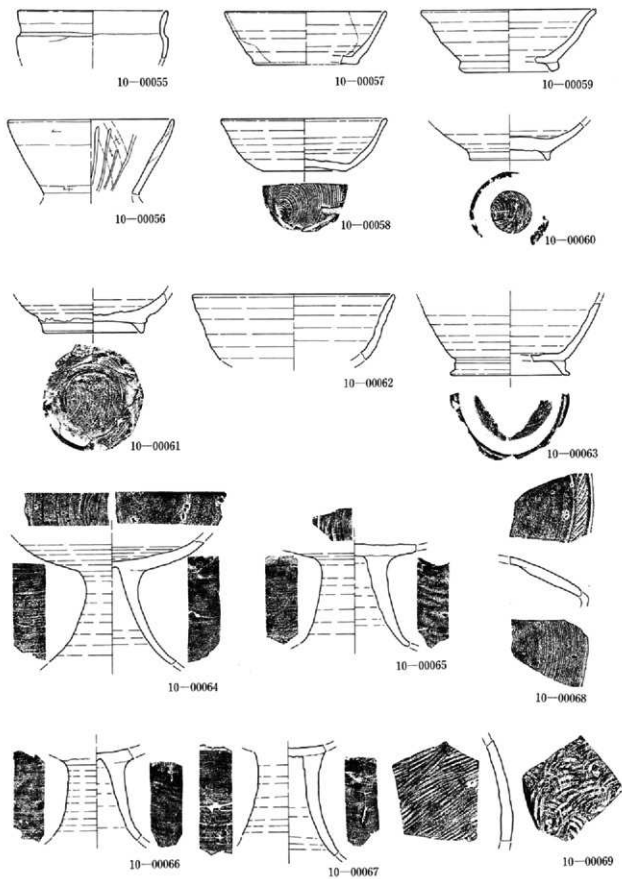


基準線横高幅 186.60m

第430图 第1号掘立柱建物跡 (1:60)

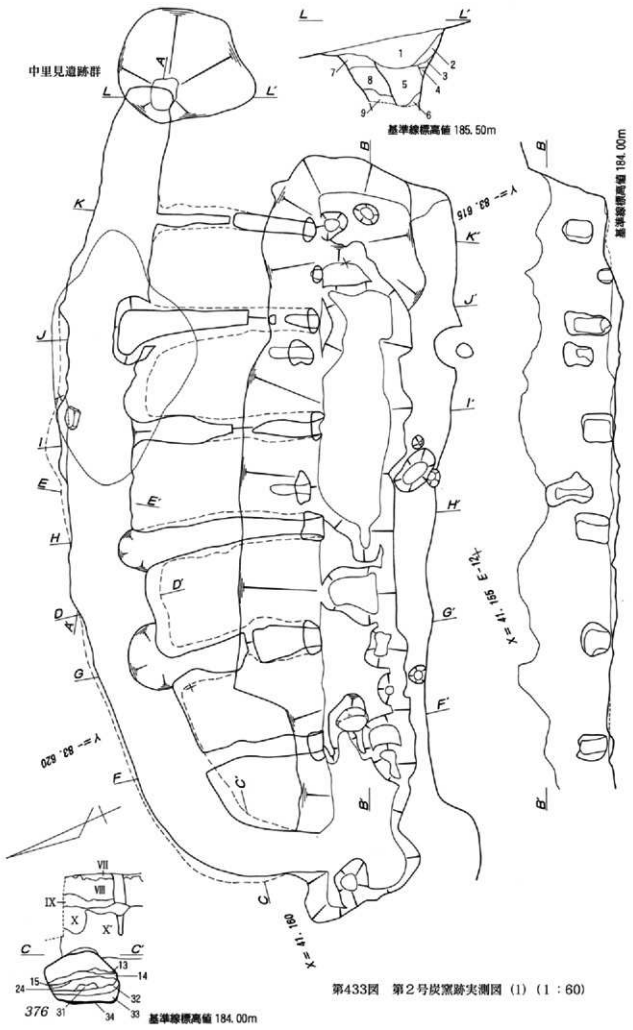


第431図 第1号炭窯跡実測図 (1:60)



第432圖 第2号炭窯跡前庭部出土遺物実測図 (21) (1:3)

中里見遺跡群

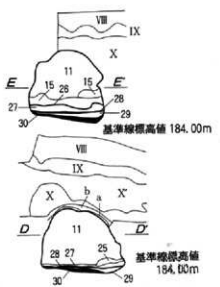
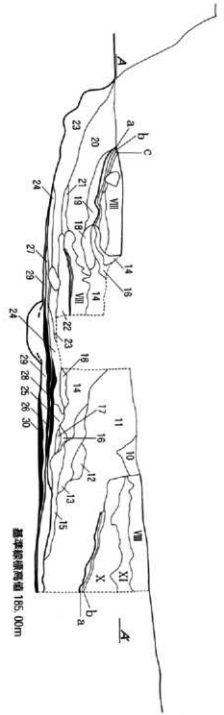
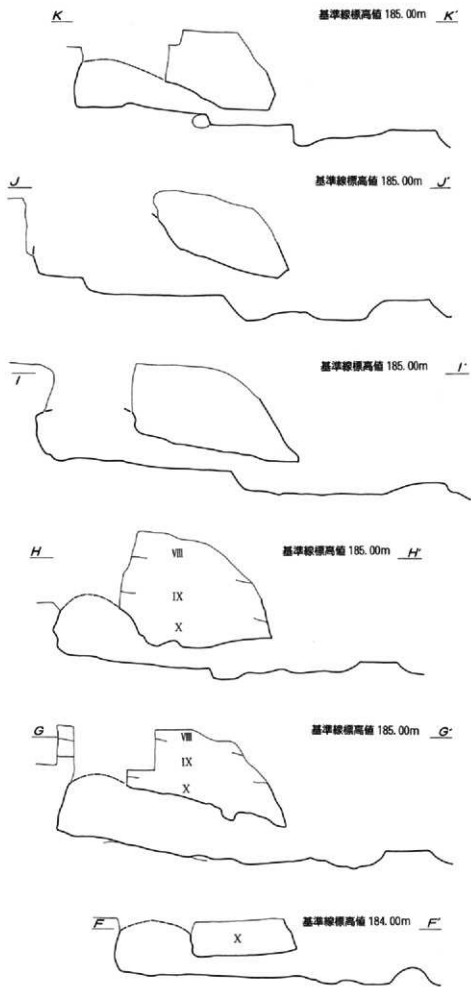


基準線標高値 185.50m

基準線標高値 184.00m

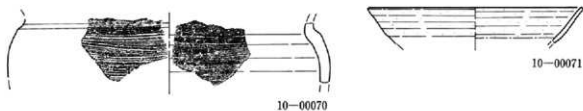
376 31 34 基準線標高値 184.00m

第433圖 第2号炭窯跡実測圖 (1) (1 : 60)

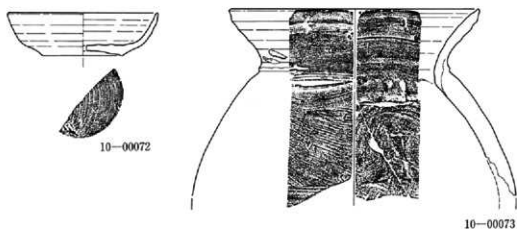


第434圖 第2号炭窟跡実測圖 (2) (1 : 60)

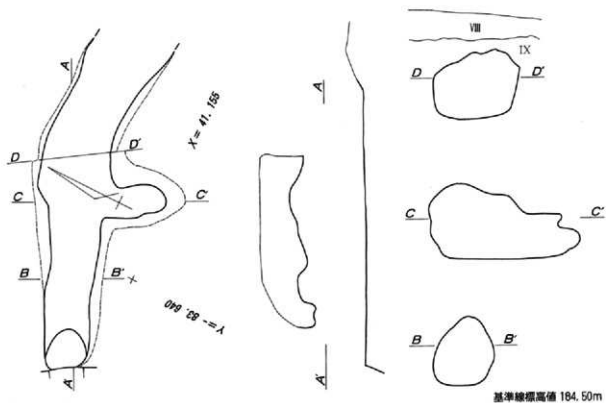
中里見遺跡群



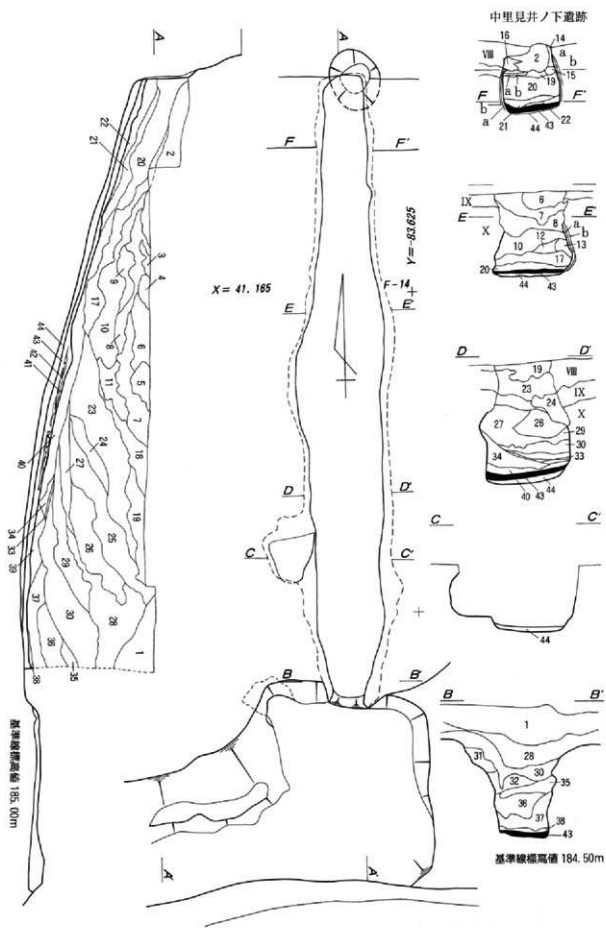
第435图 第2号炭窯跡前庭部出土遺物実測图 (2) (1:3)



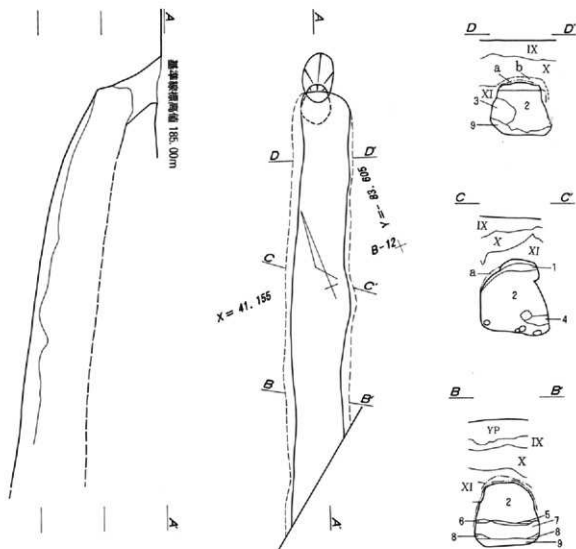
第436图 第2号炭窯跡室体部被覆土出土遺物実測图 (1:3)



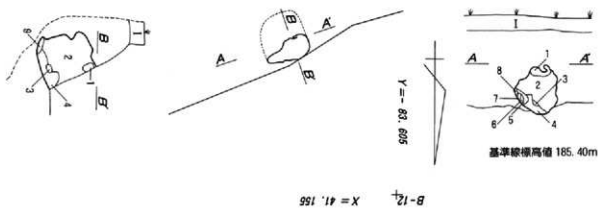
第437图 第3号炭窯跡実測图 (1:60)



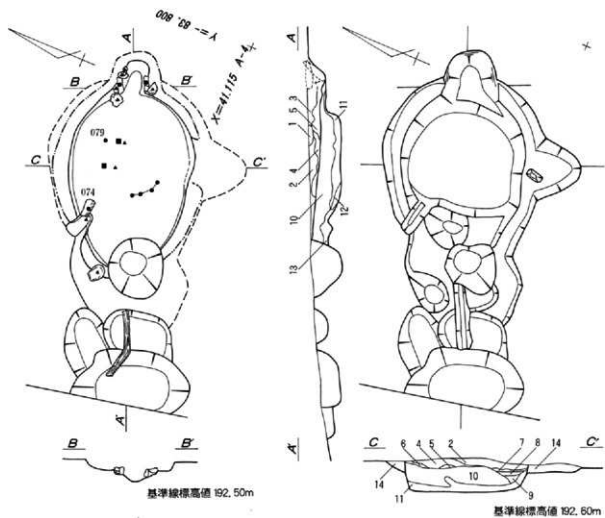
第438图 第4号炭窟跡 (1 : 60)



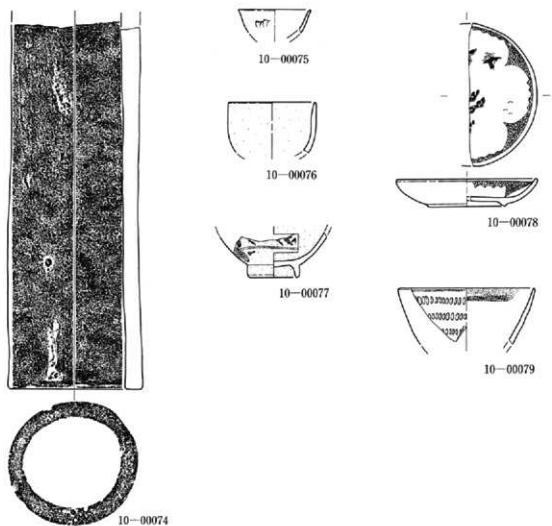
第439図 第6号炭窯跡 (1:60)



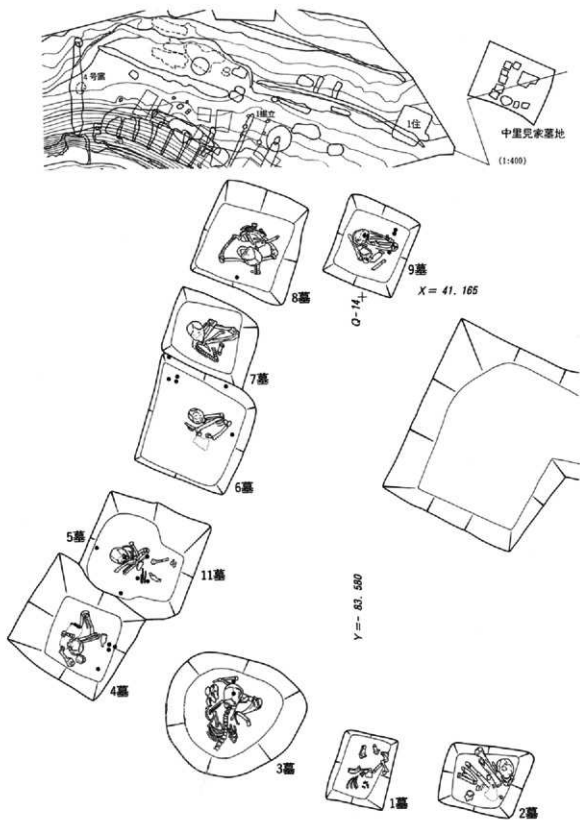
第440図 第7号炭窯跡 (1:60)



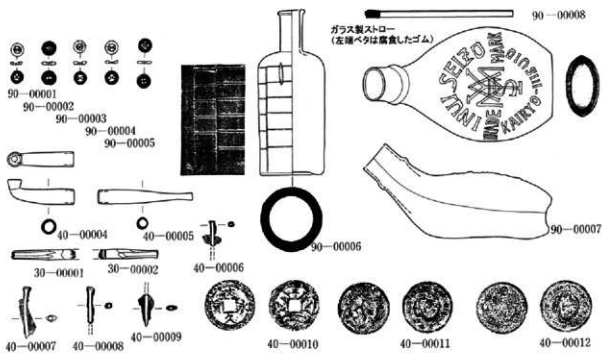
第441图 第8号炭窯跡 (1 : 60)



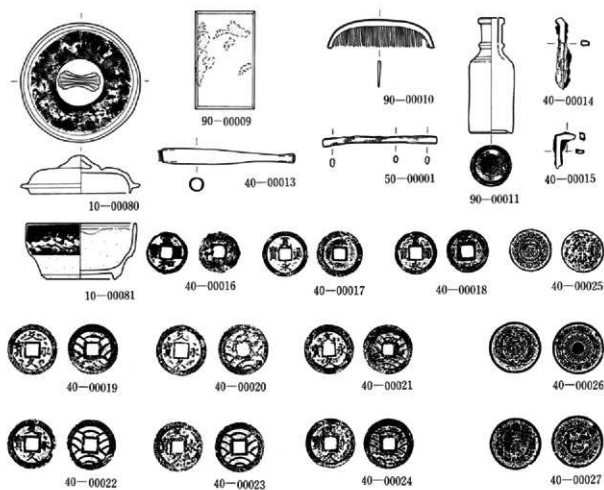
第442图 第8号炭室跡出土遺物実測图 (1:3)



第443图 中里見家墓地宛見第1~10号土坑墓穴測图



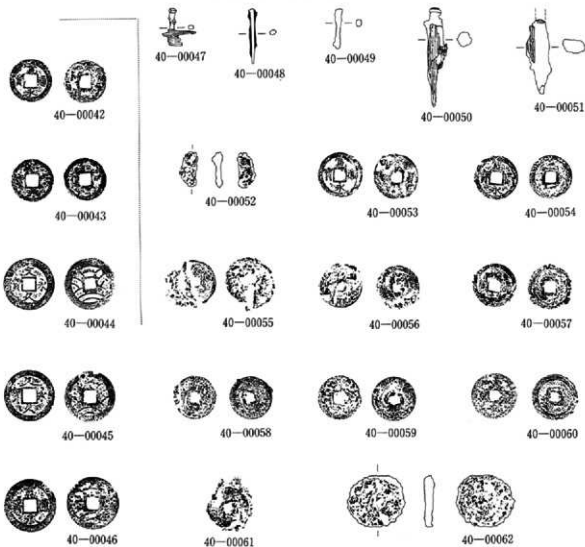
第444図 第4号土墳墓出土遺物実測図(1:2)(1:3)



第445図 第5号土墳墓出土遺物実測図(1:2)(1:3)



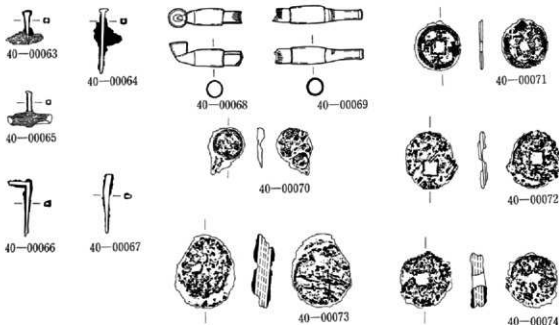
第446图 第6号土壌墓出土物実測図(1:2)(1:3)



第447图 第7号土壌墓
出土物実測図(1:2)

第448图 第8号土壌墓出土物実測図(1:2)(1:3)

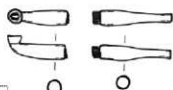
中里見遺跡群



第449图 第9号土墳墓出土遺物実測図 (1:2) (1:3)

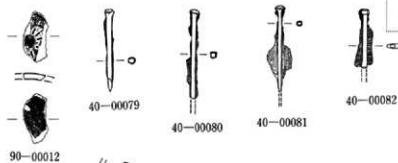


第450图 第10号土墳墓出土遺物実測図 (1:2)



第451图

第11号土墳墓出土遺物実測図 (1:3)



90-00012



40-00083



40-00084



40-00085



40-00086



40-00090



40-00091



40-00092



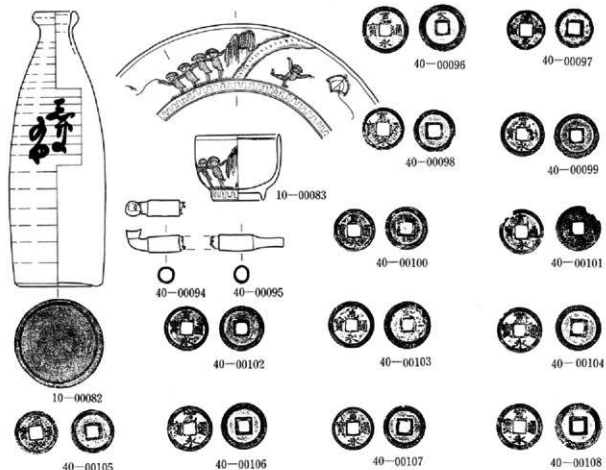
第452图 第12号土墳墓出土遺物実測図 (1:2) (1:3)



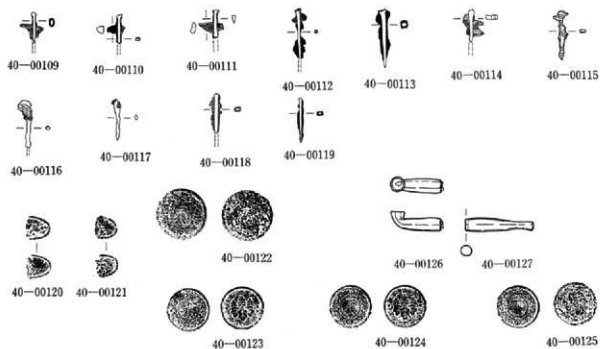
40-00093

第453图

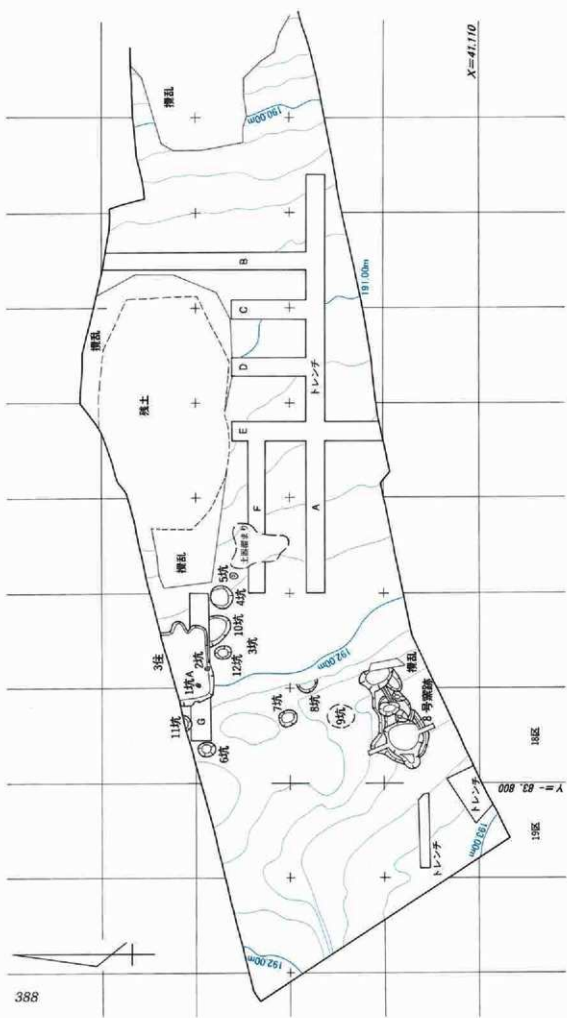
第13号土墳墓出土遺物実測図 (1:2) (1:3)



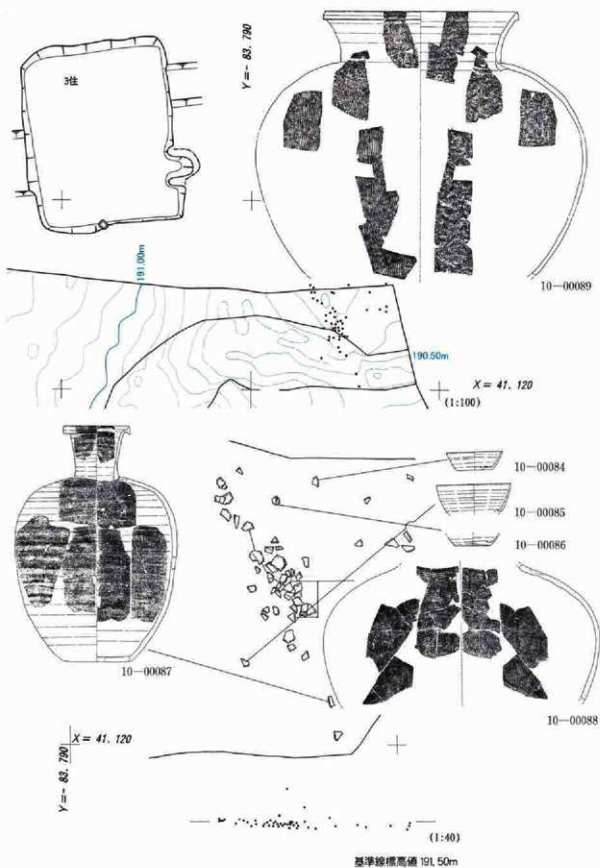
第454图 第14号土壙墓出土物実測图(1:2)(1:3)



第455图 第3号土壙墓出土物実測图(1:2)(1:3)

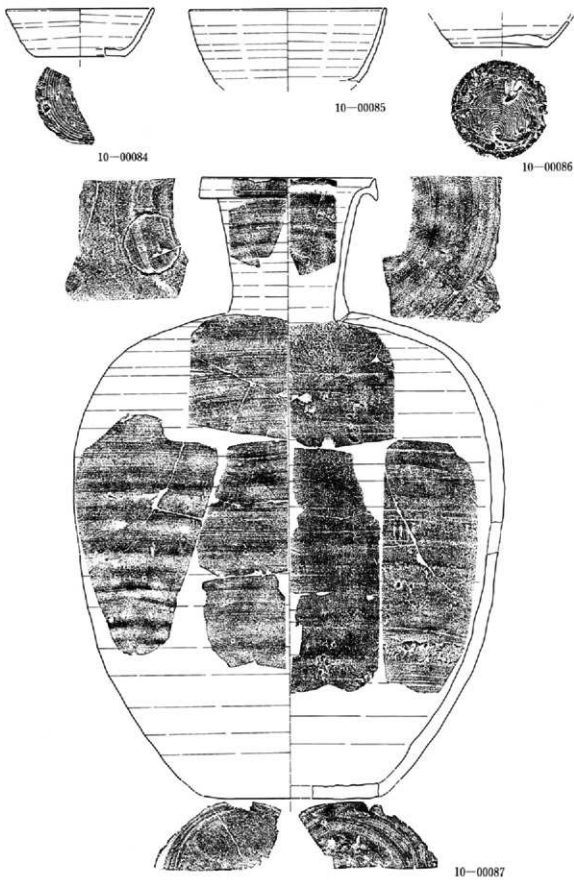


第456図 3区全体図 (1:200)




第457図 土器溜まり遺物出土状況実測図 (1:100) (1:40)

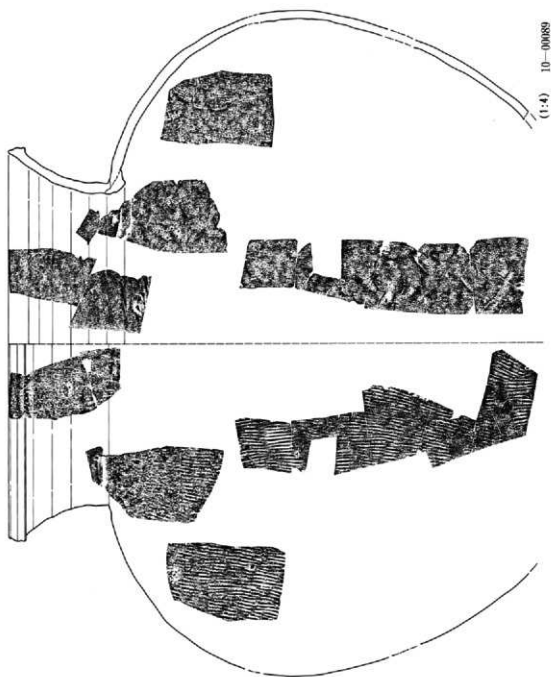
中里見遺跡群



第458図 土器溜まり出土遺物実測図 (1) (1 : 3)



第459図 土器甕まり出土遺物実測図 (2) (1:3)



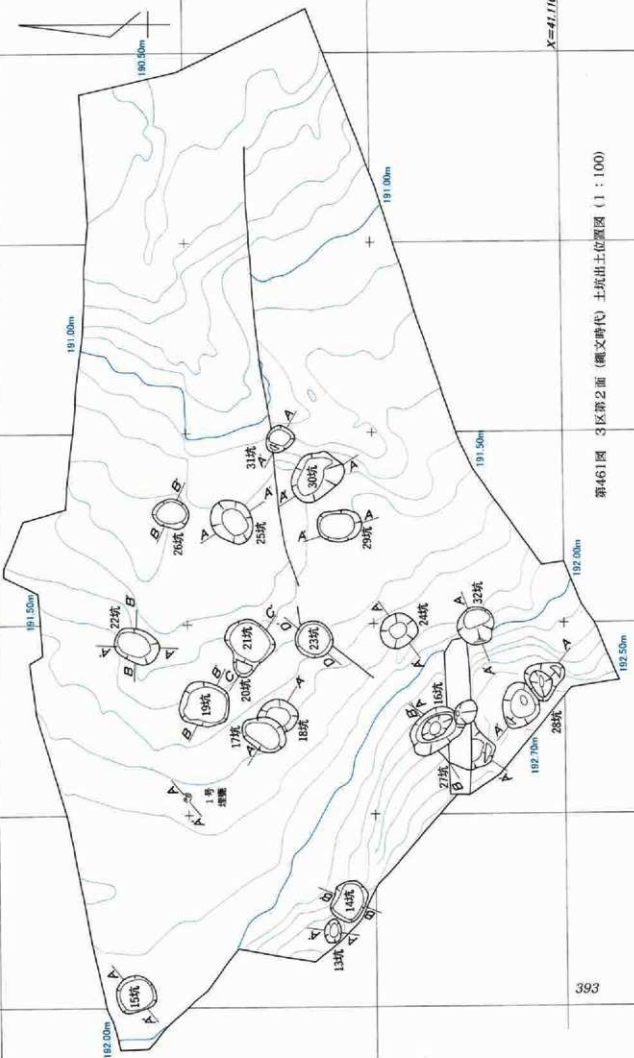
第460図 土器甕より出土遺物実測図 (3) (1:3)

X=41.125

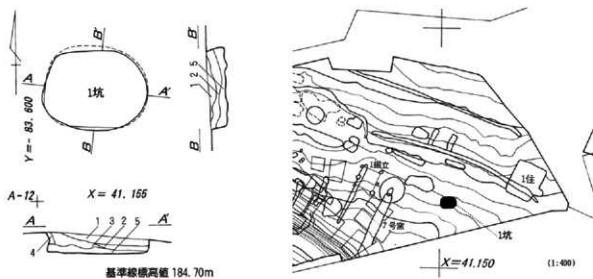
Y=-83.74

Y=-83.80

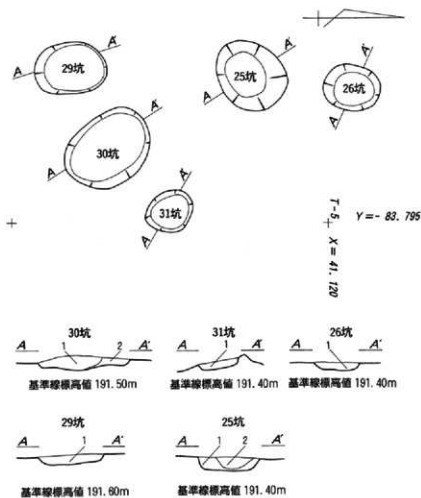
X=41.110



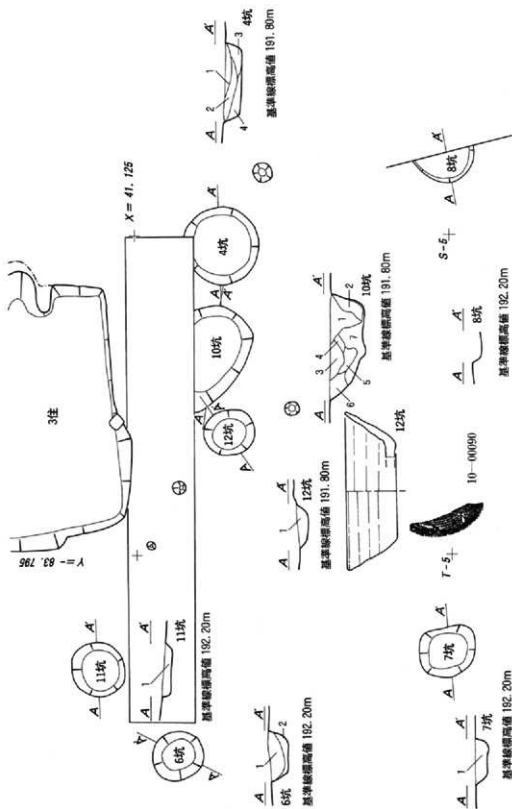
第461圖 3区第2面(繩文時代)土坑出土位置圖(1:100)



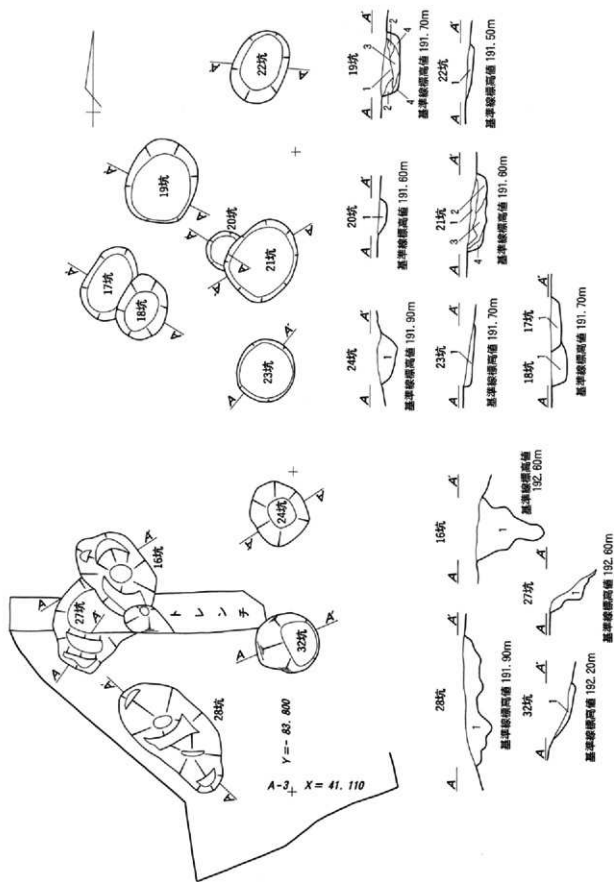
第462図 土坑実測図 (1) (1 : 60)



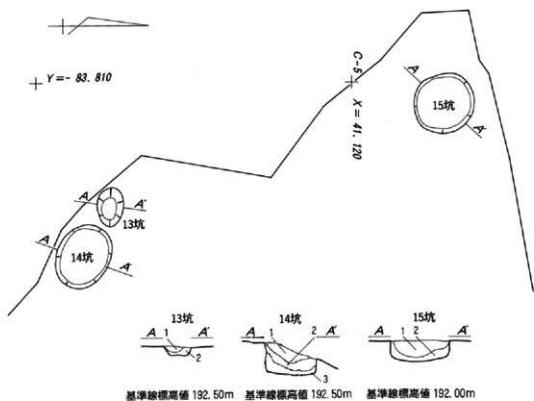
第463図 土坑実測図 (2) (1 : 60)



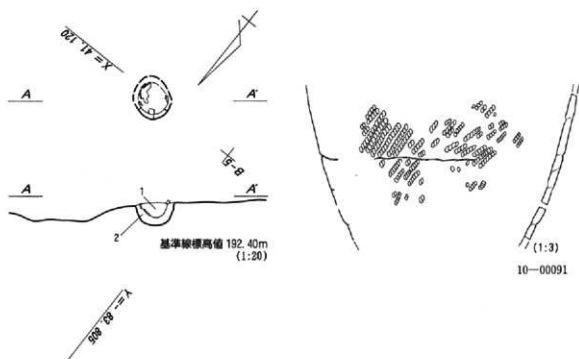
第464圖 土坑実測図・出土遺物実測図 (3) (1:60)



第465圖 土坑実測圖 (4) (1 : 60)

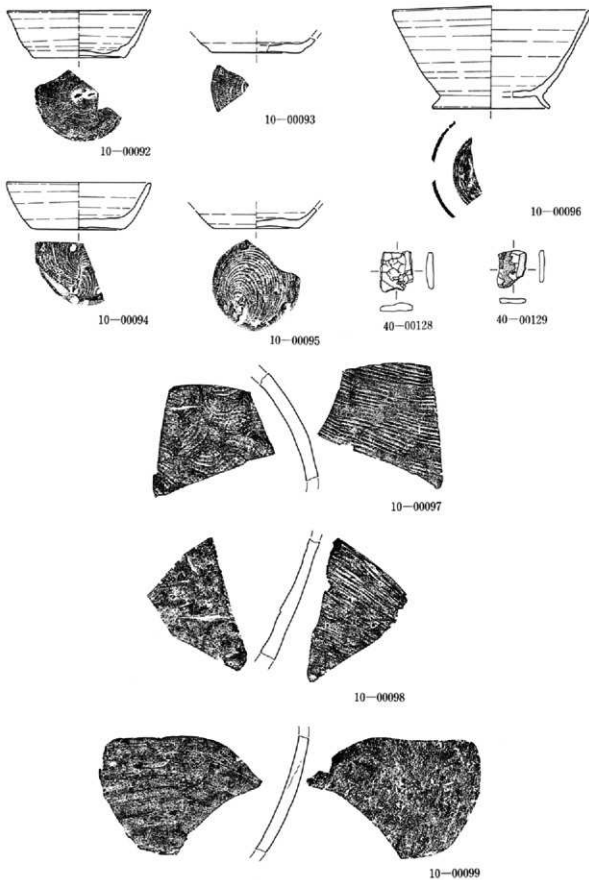


第466圖 土坑実測図 (5) (1 : 60)

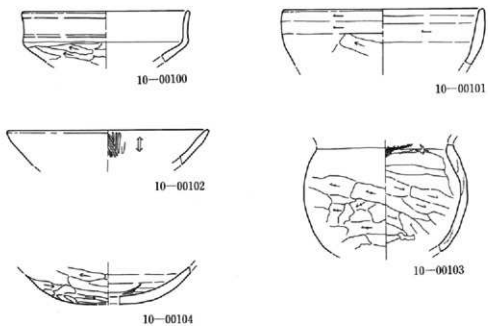


第467圖 第1号埋設土器 (1 : 20) ・出土遺物実測図 (1 : 3)


中里見遺跡群



第468圖 1区低地部出土遺物実測圖(1:3)

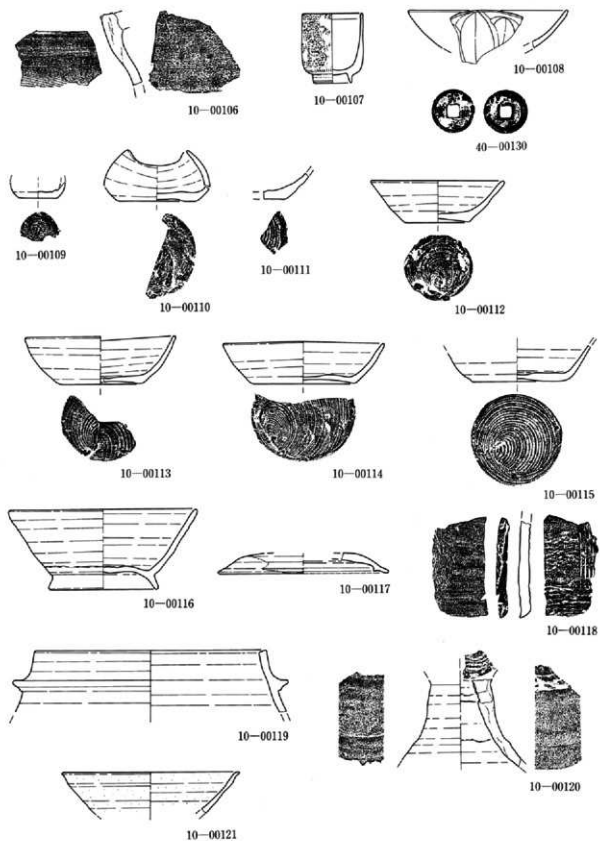


第469图 1区低地部黑灰色粘質土層出土遺物実測図(1:3)

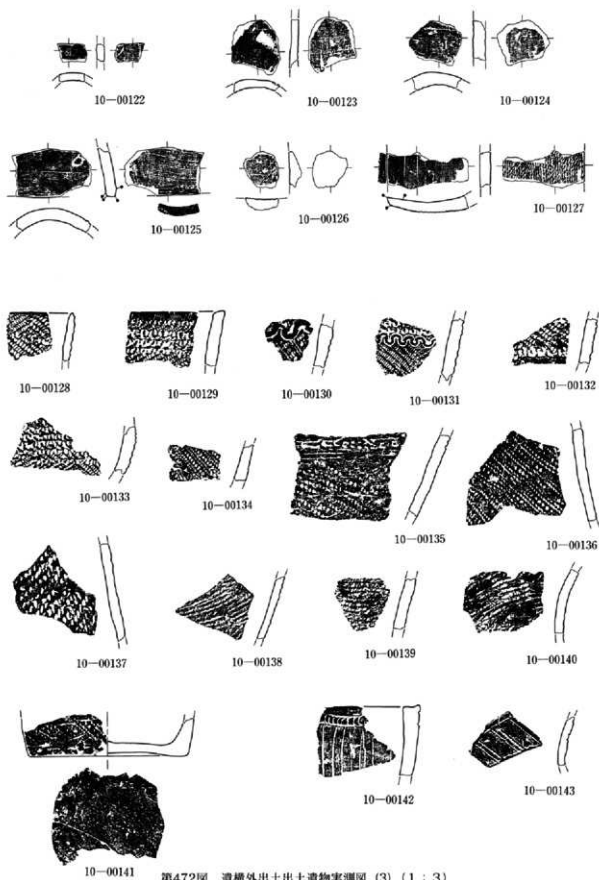


第470图 遺柄外出土遺物実測図(1)(1:3)

中里見遺跡群

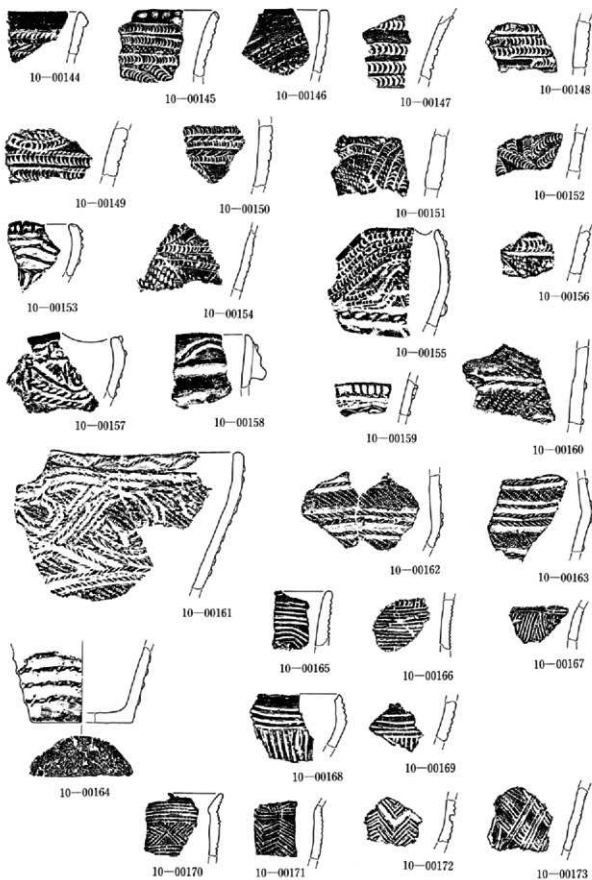


第471图 遺構外出土出土遺物実測図(2)(1:3)

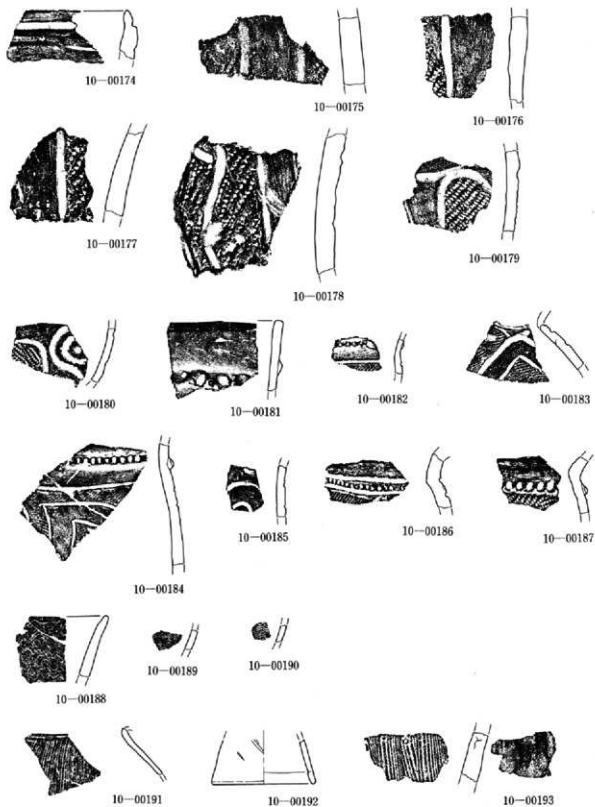


第472図 遺構外出土土遺物実測図 (3) (1 : 3)

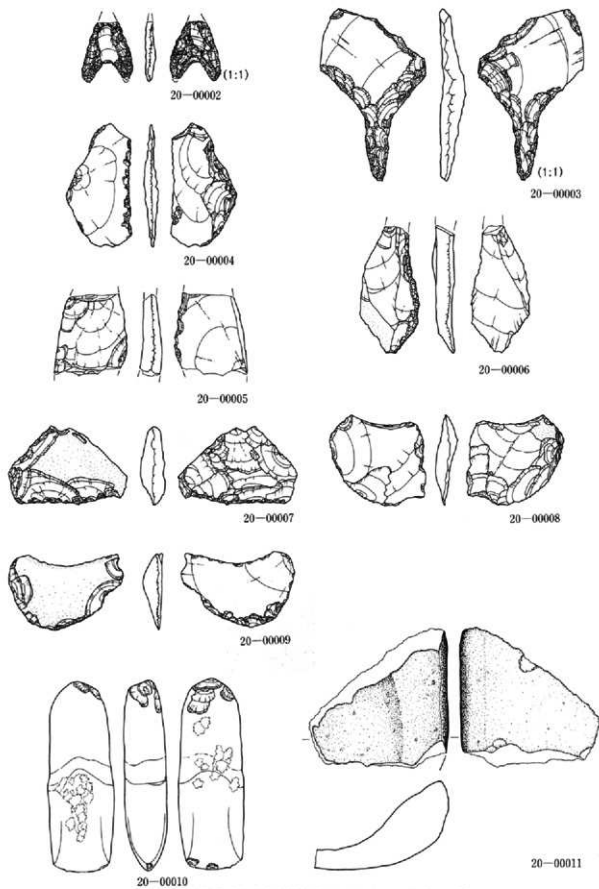
中里見遺跡群



第473図 遺構外出土土遺物実測図(4)(1:3)



第474図 遺構外出土出土遺物実測図 (5) (1:3)



第475圖 遺構外出土出土遺物実測図 (6) (1:1) (1:3)



群馬県埋蔵文化財調査事業団
調査報告第271集

中里見遺跡群 中里見中川遺跡・中里見根岸遺跡 〔図版編〕
中里見原遺跡・上里見井ノ下遺跡

北陸新幹線建設に伴う埋蔵文化財発掘調査報告書第15集

2000年(平成12年)3月25日 印刷

2000年(平成12年)3月31日 発行

編集・発行／群馬県埋蔵文化財調査事業団

〒377-8555 勢多郡北礪村大字下箱田784番地の2
電話 (0279) 52-2511 (代表)

印刷／朝日印刷工業株式会社