

# 中里見遺跡群

中里見中川遺跡  
中里見根岸遺跡  
中里見原遺跡  
上里見井ノ下遺跡

北陸新幹線建設に伴う  
埋蔵文化財発掘調査報告書第15集

《図版編》

2000

群馬県教育委員会  
財団法人群馬県埋蔵文化財調査事業団  
日本鉄道建設公団



なか さと み い せき ぐん  
中里見遺跡群

中里見中川遺跡  
中里見根岸遺跡  
中里見原遺跡  
上里見井ノ下遺跡

北陸新幹線建設に伴う  
埋蔵文化財発掘調査報告書第15集

《図版編》

2000

群馬県教育委員会  
財団法人群馬県埋蔵文化財調査事業団  
日本鉄道建設公団



## 凡例 2

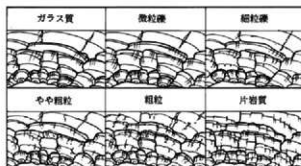
1. 本書で使用した方位記号は真北を指す。
2. 本書に掲載した実測図の縮尺は以下の通りである。  
遺構・遺物  
竪穴状住居跡 1:60 竪穴状遺構 1:60 掘立柱建物跡 1:60 土坑 1:30・1:60 土壇墓 1:30  
土器類・陶磁器類・石器類 1:3  
上記を基準にしたが、全てがこの限りではない。上記以外に就いては各図中に示した。
3. 遺構実測図中の等高線・断面基準線は海拔で示した。
4. 土層断面図中のⅠ・Ⅱ・Ⅲ～Xは、基準層序のⅠ層・Ⅱ層・Ⅲ層～X層に準じ、覆土・埋土の層序は、1～nとした。
5. 遺構実測図中の遺物番号は出土遺物実測図の番号と一致し、挿図番号・枝番号の順で示した。
6. 遺物の実測図作成に当たっては、当団拡大整理委員会歴史部会で編集した『歴史時代遺物実測仕様書-遺物編』に準拠したが、全てがこの限りではない。
7. 各図中での表現・記号・略号・スクリーンは以下の表、及び図を参照されたい。木器は本文を参照して載きたい。

### 遺構

グリッド (区界)	グリッド (区内)	柱土 (縮減面)	埋土 (遺構内)	灰・炭化物	擾乱	土・陶器	石器・礫	鉄器	縄文・古代	中近世	床・壁面印

### 遺物

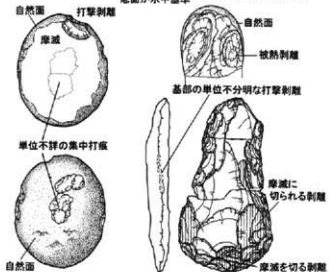
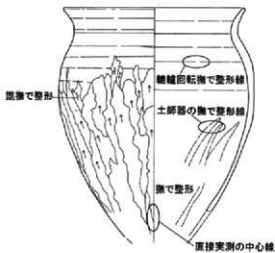
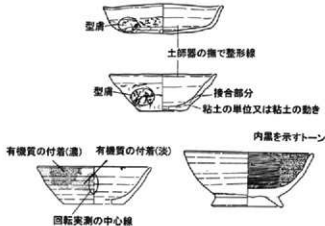
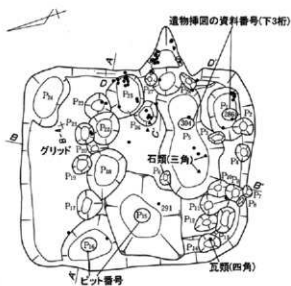
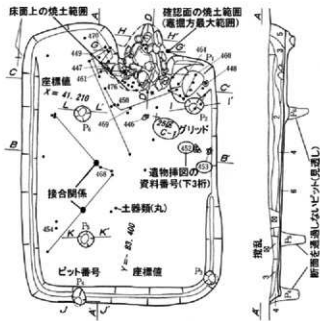
旗で	矢印で	旗で (方向不詳)	削り	削り (方向不詳)	研磨 (単位不詳)	回転実測	旗で	輪軸整形	ハゼ	漆帯	沈殿



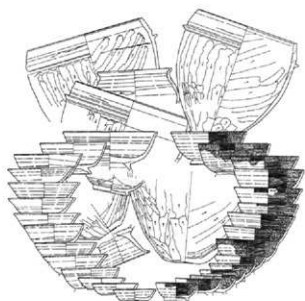
赤色顔料	黒色顔料	漆	炭化	その他
				各図中に指示
				羽口

### 羽口

炉の銘着	ガラス分	還元	中性	酸化



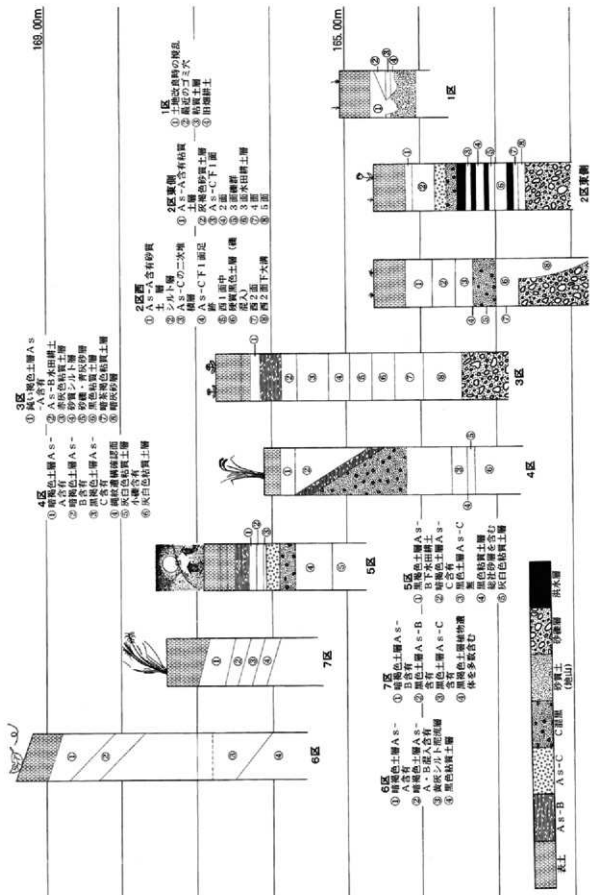
# 中里見中川遺跡



中里見中川第8号住居跡出土



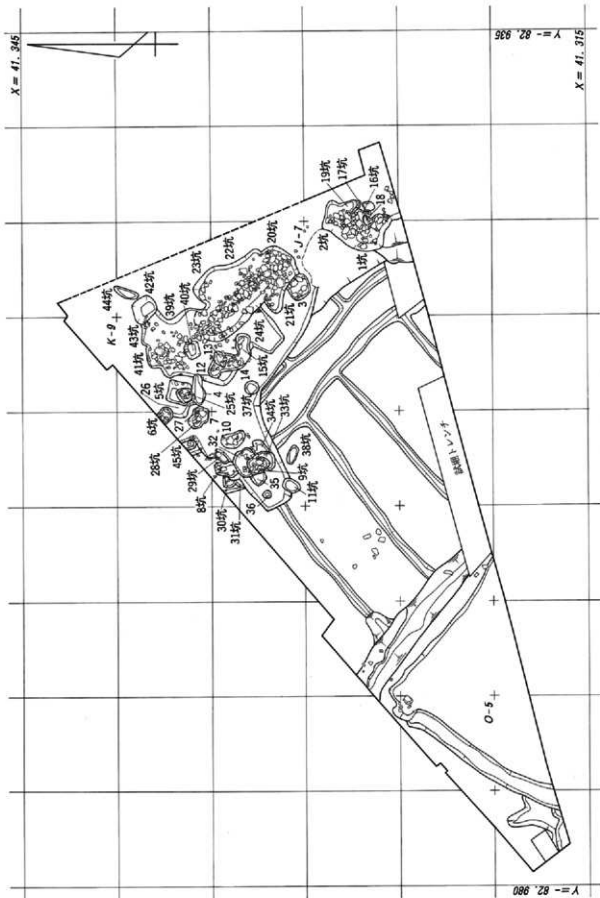




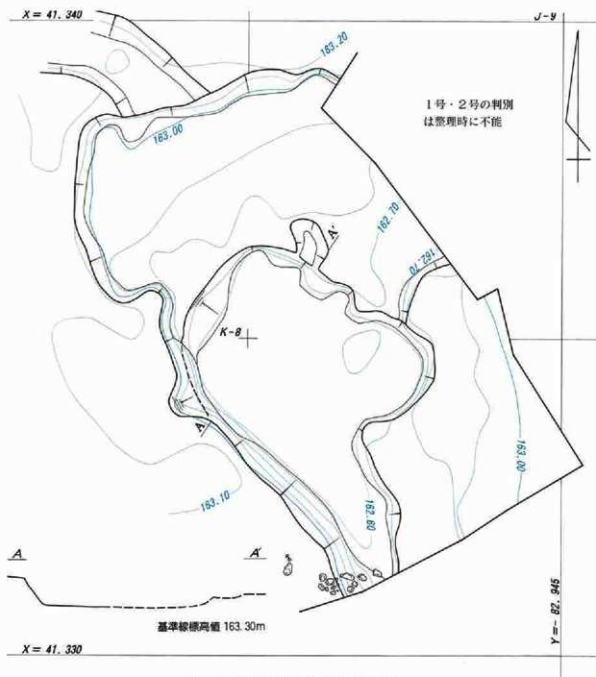
第1図 中里見中川遺跡基本土層概念図第1図 中里見中川遺跡基本土層概念図 (1:50)



第2図 1区全体図 (1:200)



第3図 2区全体図 (1:200)



第4図 2区不明遺構実測図 (1:60)

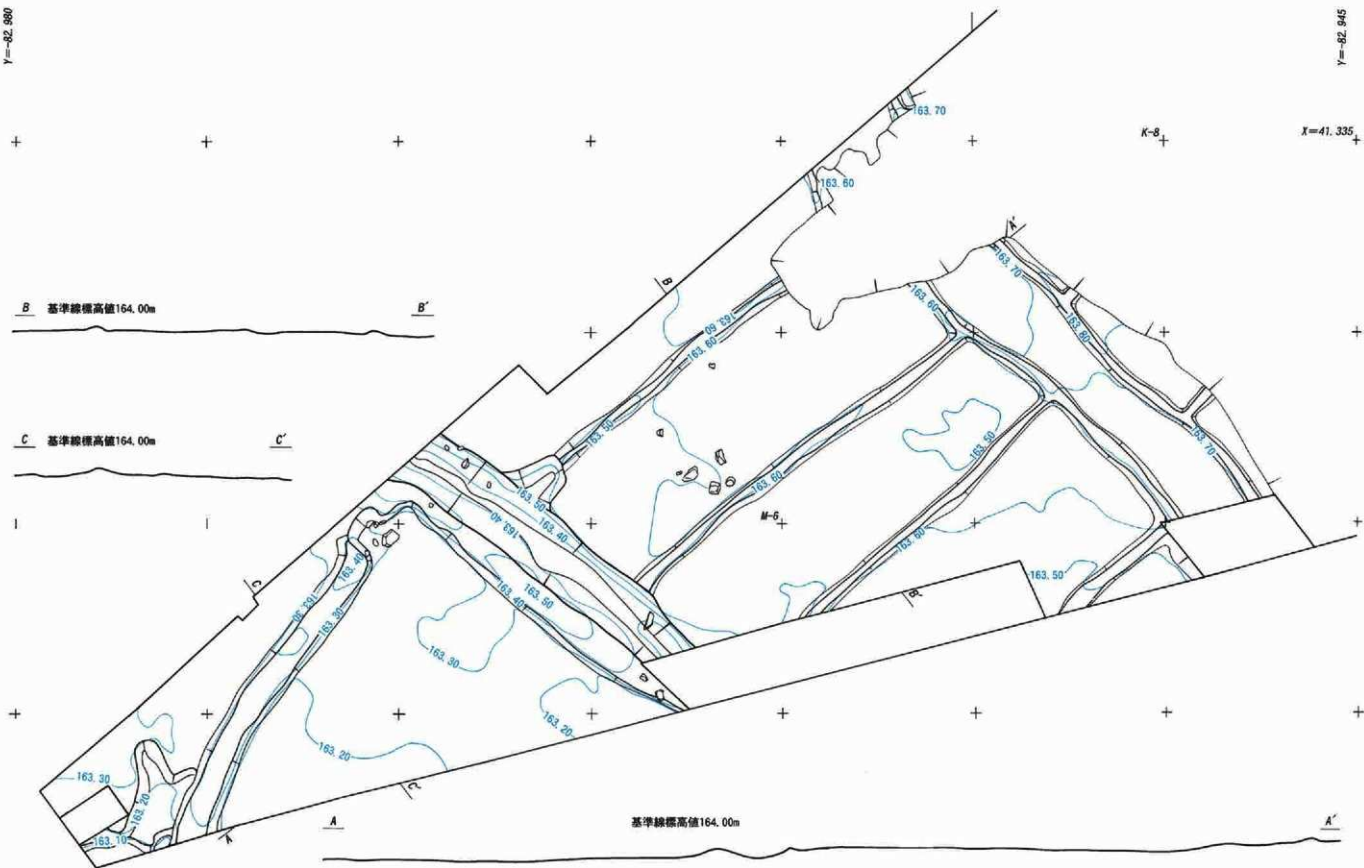


第5图 2区集石土坑群实测图(1:60)



Y=42.980

Y=42.945

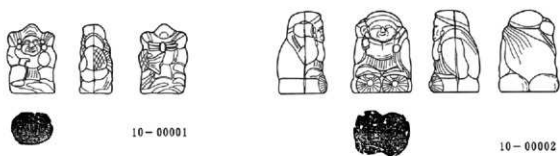


X=41.335

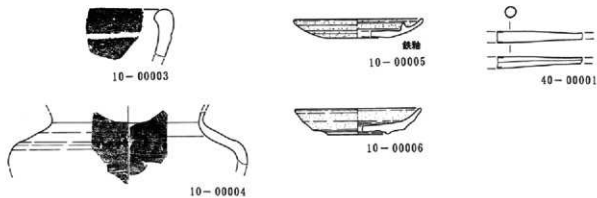
X=41.315







第7圖 1区出土遺物実測図(1:2)



第8圖 2区東溝出土遺物実測図(1:3)



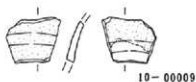
第9圖  
2区第1号集石土坑出土遺物実測図(1:2)



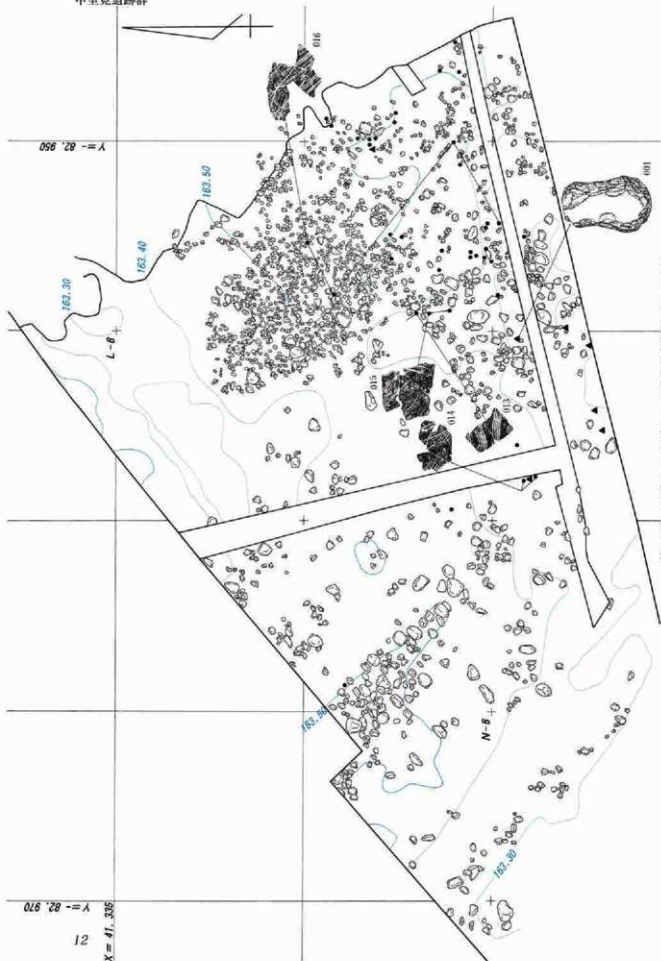
第10圖  
2区第3号集石土坑出土遺物実測図(1:2)



第11圖 第1号不明遺構出土遺物実測図(1:3)



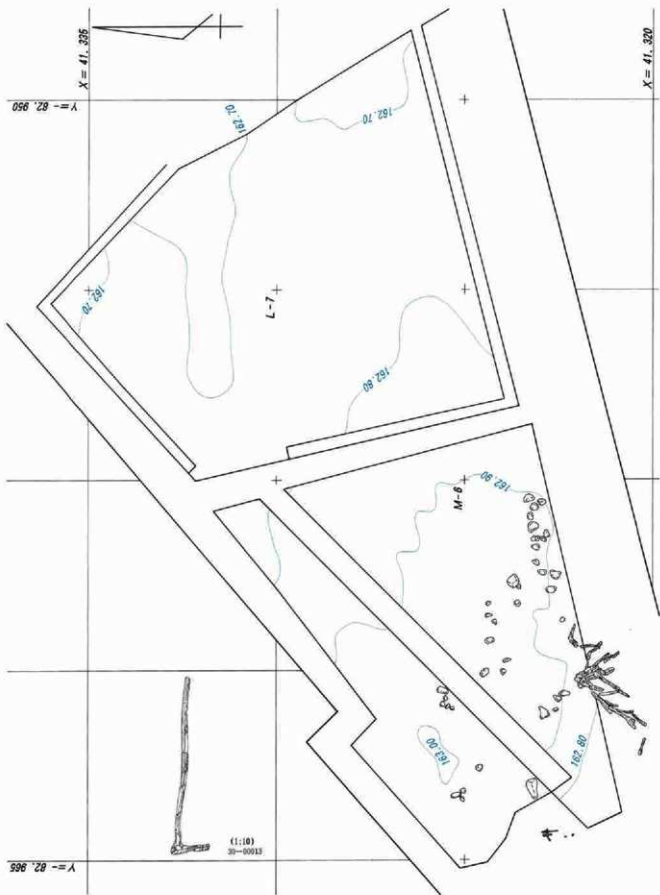
第12圖 第2号不明遺構出土遺物実測図(1:3)



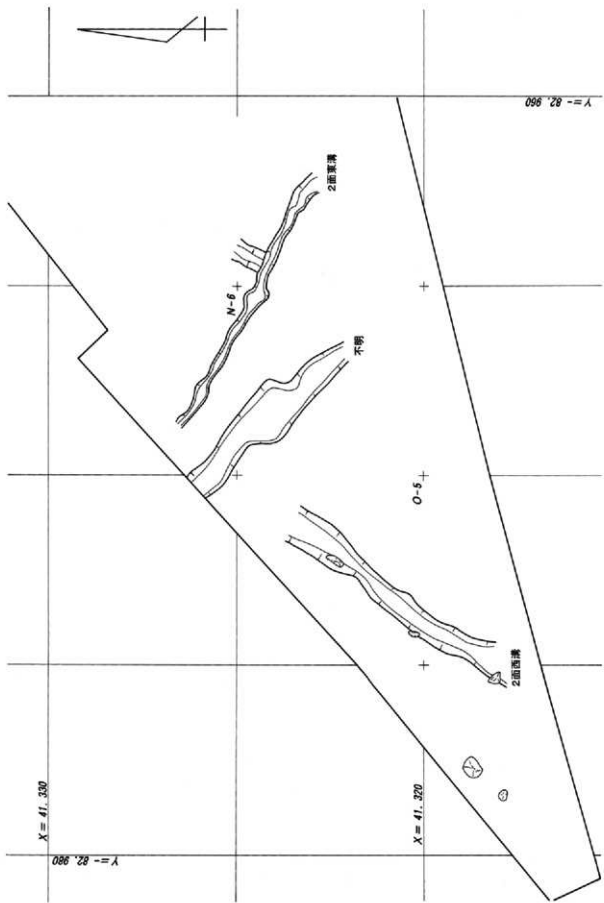
第13圖 2区A.s.-C下1~3面壕跡平面図(1:100)



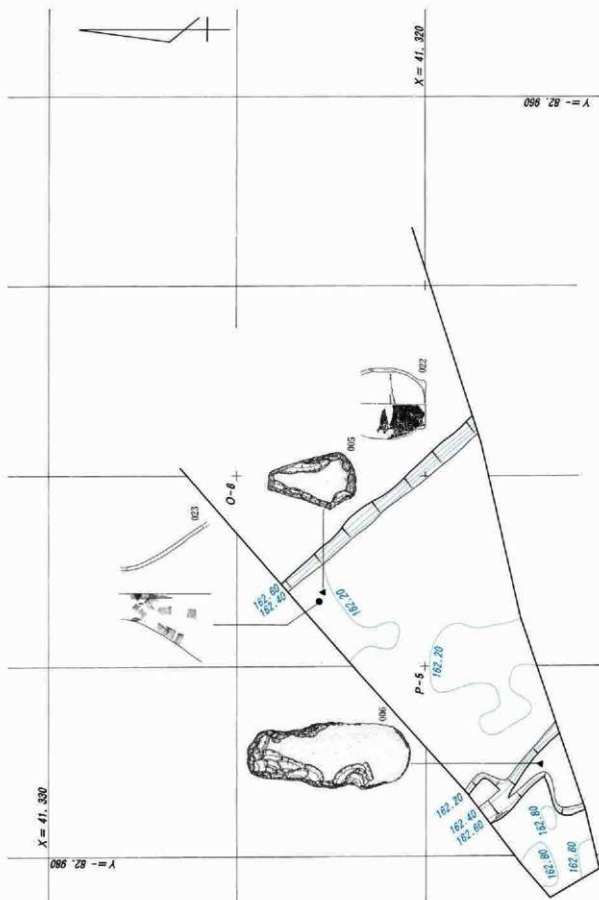
第14図 2区3面足跡分布図 (1:100)



第15図 2区4面全体図 (1:100)



第16図 2区西2面全体図 (1:100)

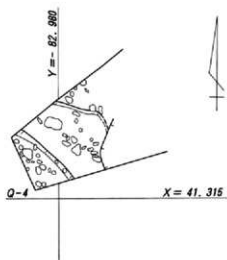


第17圖 2区2面下(西3面)大溝発掘圖 (1:100)

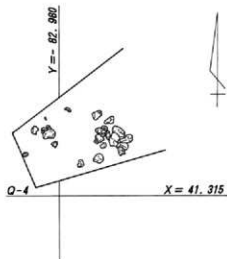


第18図 2区2面下層下層(西4面)全体図(1:100)

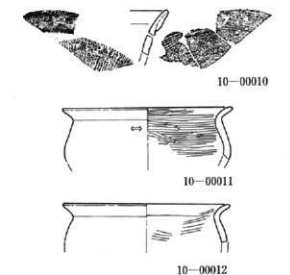

中里見遺跡群



第19图 2区西1面(拡張区)実測图 (1:60)



第20图 2区西第2面礫群出土状態実測图 (1:60)



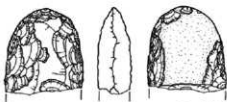
第21图 2区A s-C下溝出土遺物実測图 (1:3)

第22图 2区3面出土遺物実測图 (1) (1:3)





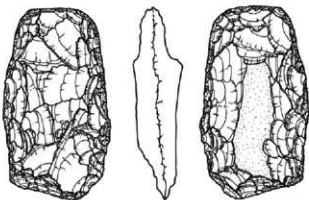
10-00017



20-00002



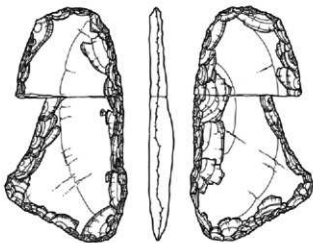
10-00018



20-00003



10-00019



20-00004

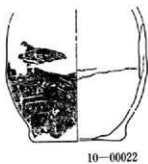


10-00020



10-00021

第23图 2区3面出土遺物実測図(2)(1:3)



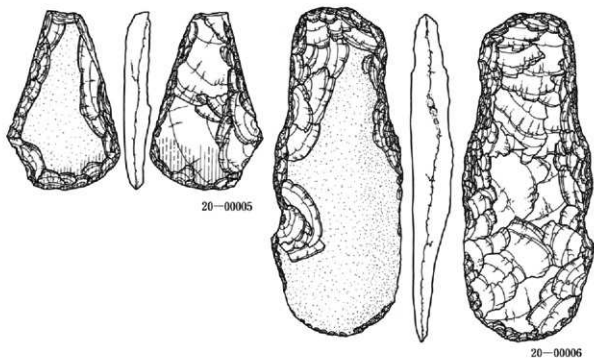
10-00022



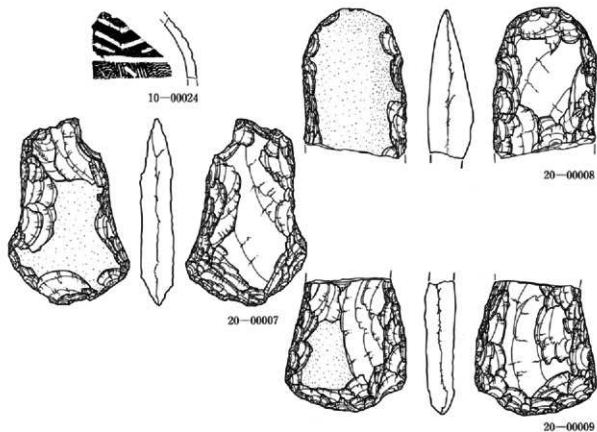
10-00023



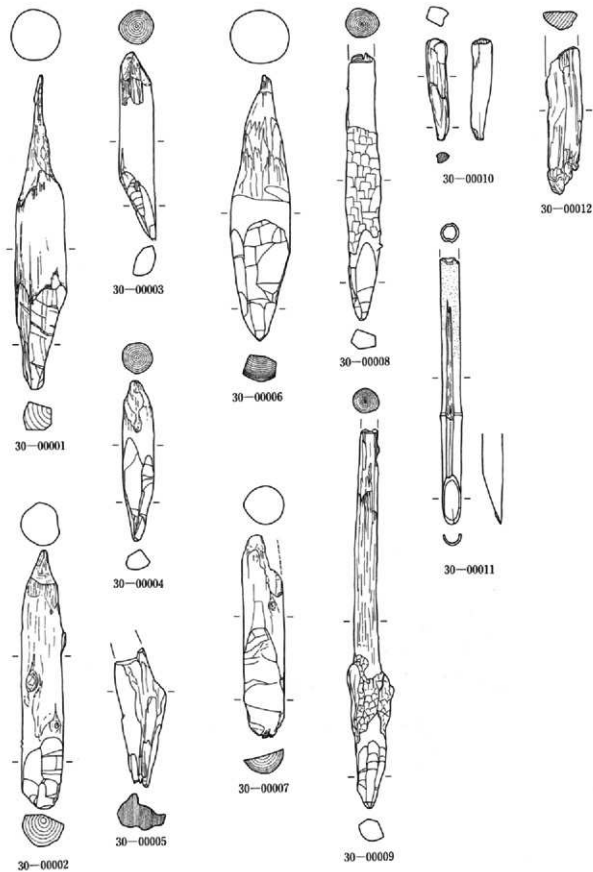
第24图 2区2面下大溝出土遺物実測図(1)(1:3)



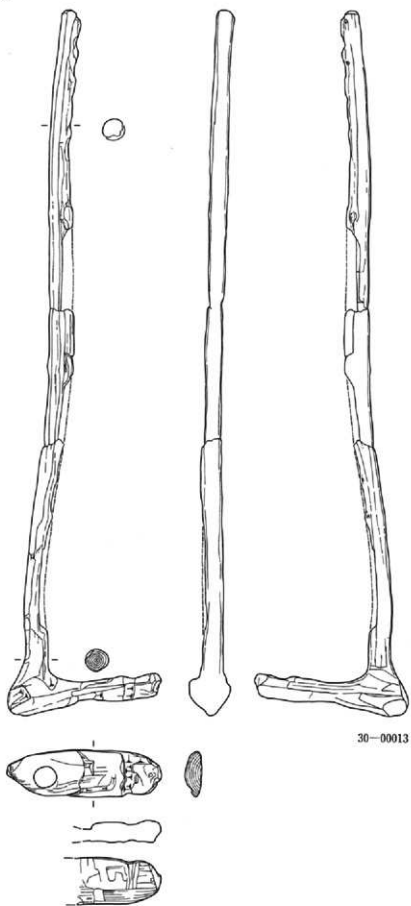
第25図 2区2面下大溝出土遺物実測図(2)(1:3)



第26図 2区2面下及び同第1号溝出土遺物実測図(1:3)

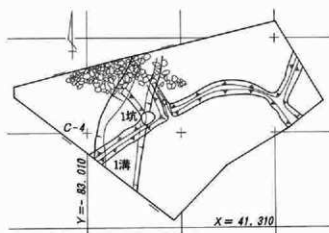


第27圖 2区内出土木器実測図(1)(1:6)

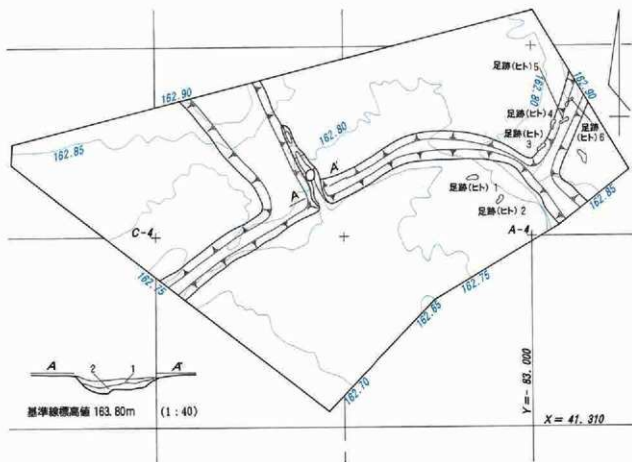


30-00013

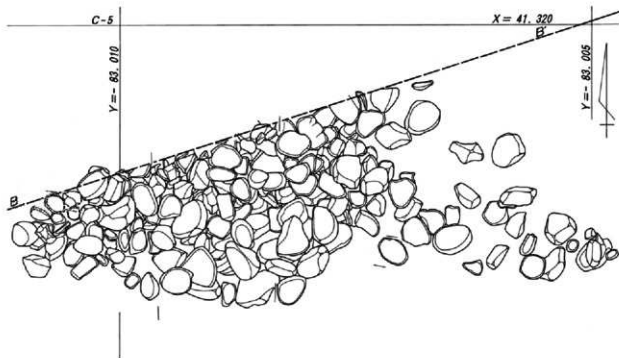
第28圖 2区内出土木器実測圖(2)(1:5)



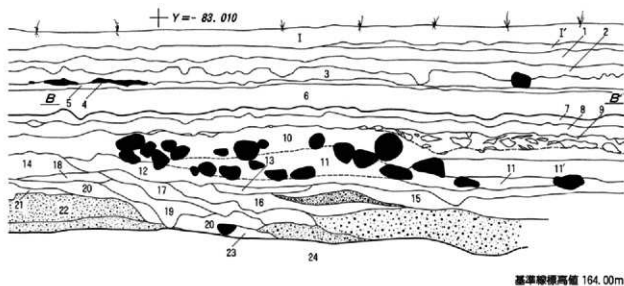
第29図 3区全体図 (1 : 200)



第30図 3区A s-B 水田跡実測図 (1 : 100)

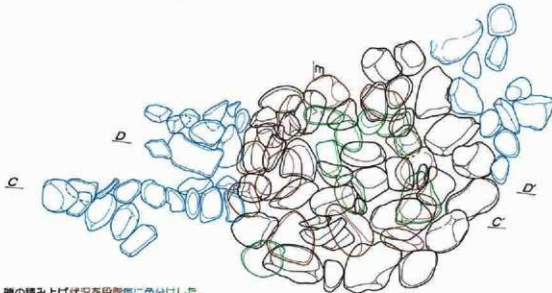


第31図 3区積石遺構平面図 (1 : 40)



第32図 3区調査区北側土層断面図 (1 : 40)

C-5  
Y = 83. 010



礫の積み上げ状況を段階毎に色分けした。  
 最下段 → 中段 → 上段 → 最上段



D

D'

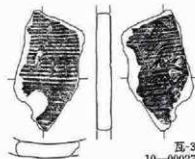


E

E'

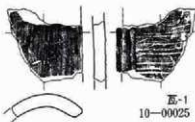


基準線標高値 163.50m



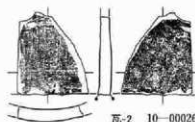
瓦-3

10-00027



瓦-1

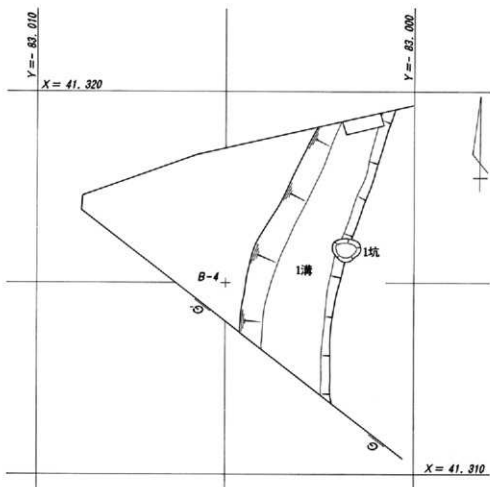
10-00025



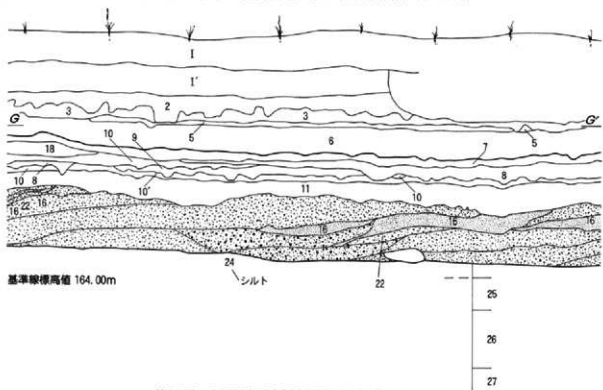
瓦-2

10-00026

第33図 3区積石遺構基底部礫積み方及び積み方状況実測図 (1:30)・出土遺物実測図 (1:5)

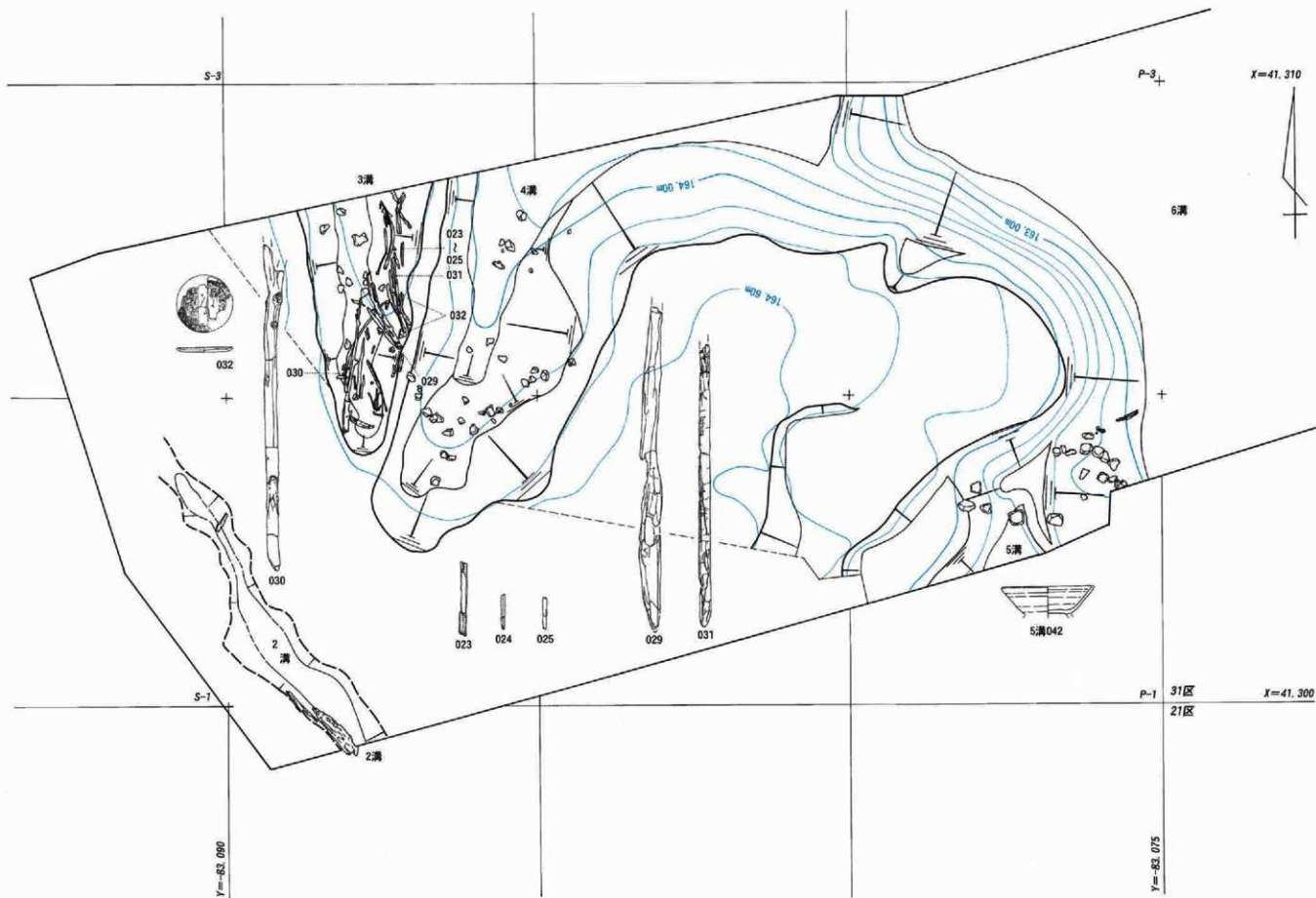


第34図 3区第1号溝状遺構・第1号土坑実測図 (1:100)



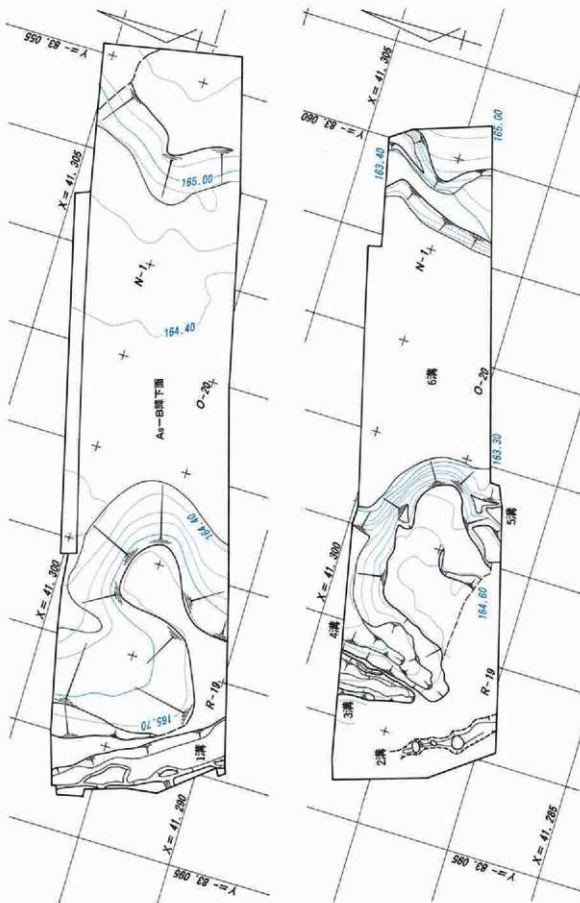
第35図 3区調査区南側土層断面図実測図 (1:40)





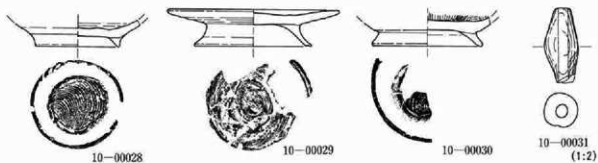
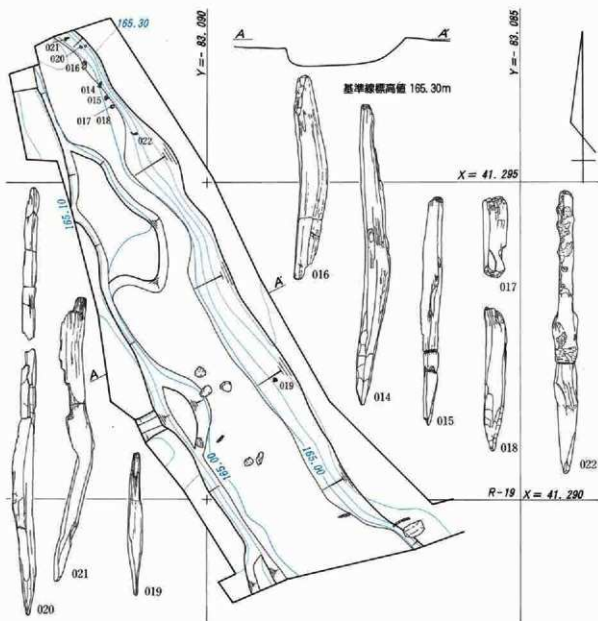
第36図 中川4区第2～5号溝状遺構実測図



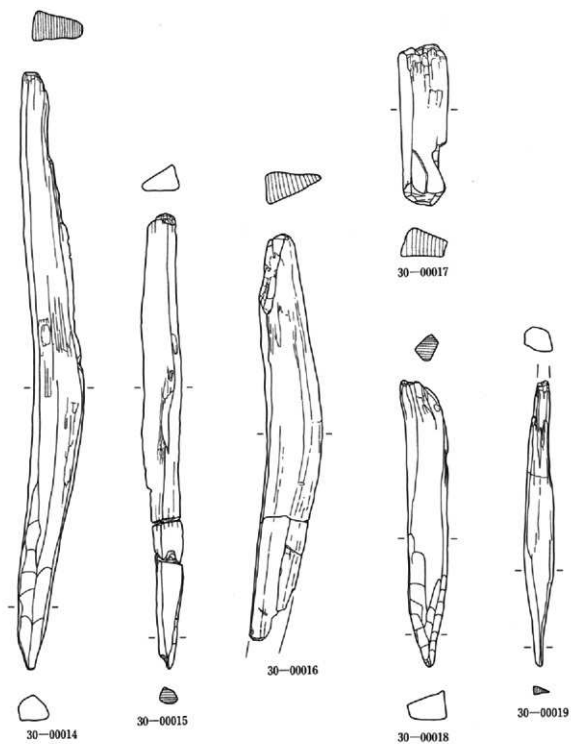


第37圖 4区A s-B跡下面地形圖及びA s-B下1溝基壇面圖(上段)・2~6溝平面圖(下段) (1:200)

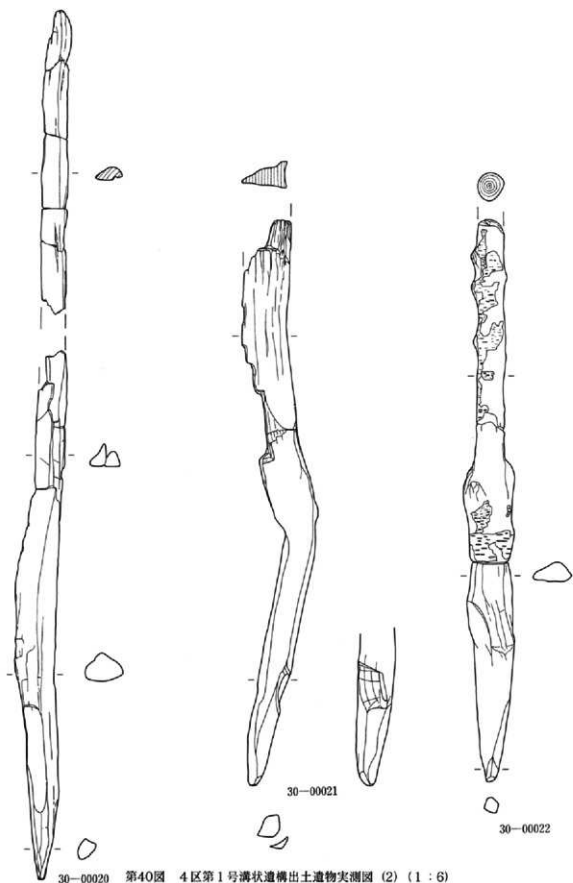
中里見遺跡群

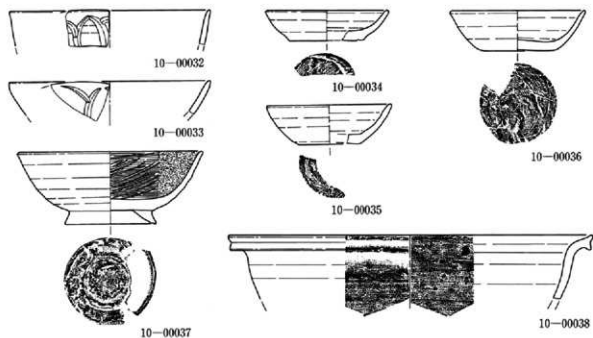


第38图 4区第1号溝状遺構実測図(1:60)・出土遺物実測図(1)(1:3)

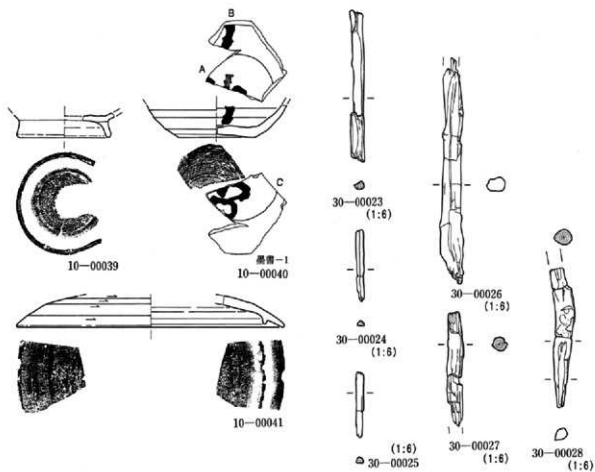


第39图 4区第1号溝状遺構出土遺物実測図(2) (1:6)

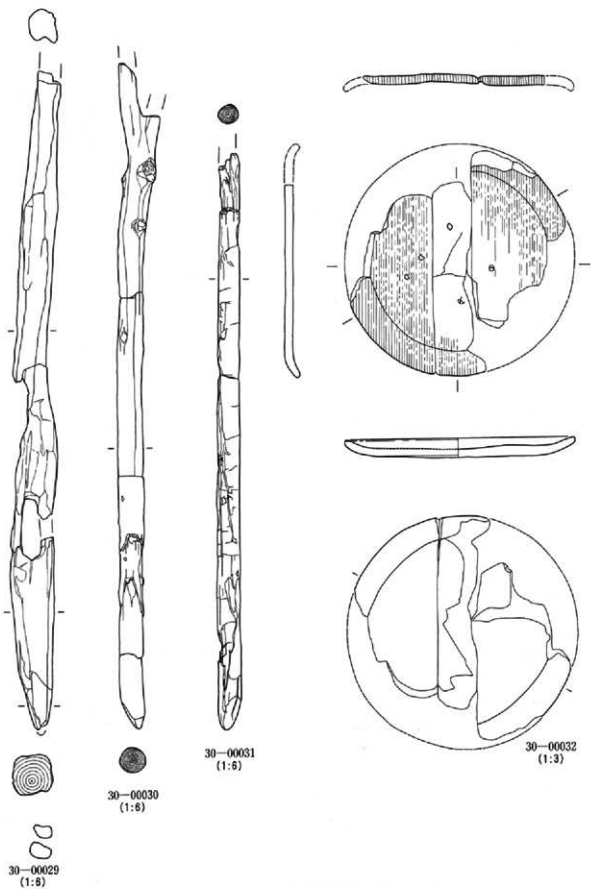




第41图 4区2溝出土遺物実測図(1:3)

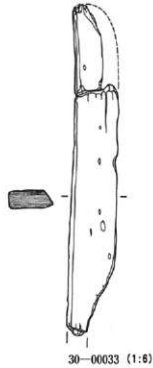


第42图 4区3・4溝出土遺物実測図(1)(1:3)

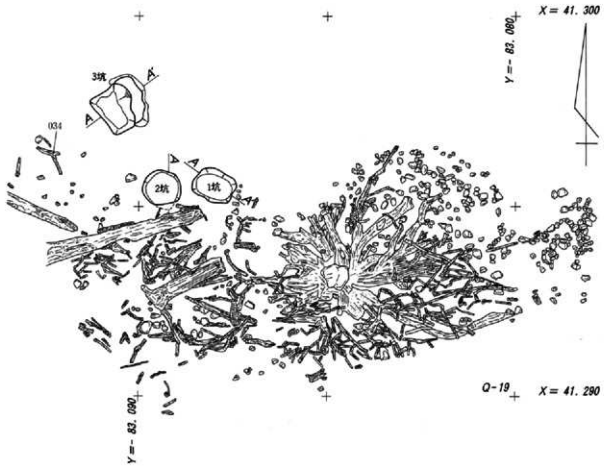


第43図 4区3・4溝出土遺物実測図(2) (1:4)



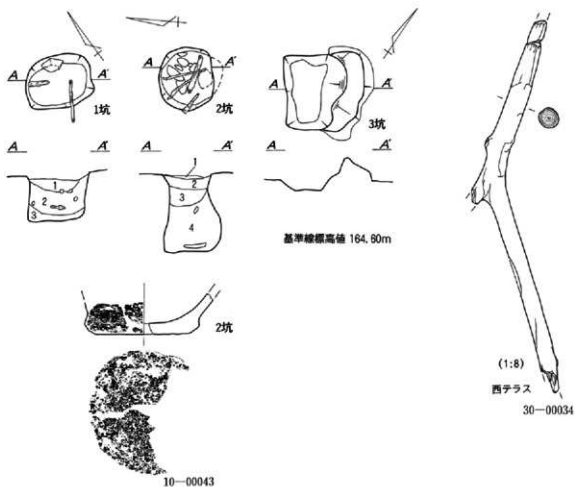


第44図 4区5溝出土遺物実測図 (1:3)

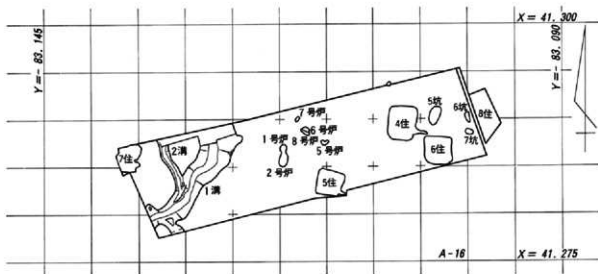


第45図 4区西テラス立木痕・礫出土状態実測図 (1:100)

中里見遺跡群



第46図 4区1～3号土坑・出土遺物実測図(1:3)及び4区西テラス出土遺物実測図(1:8)

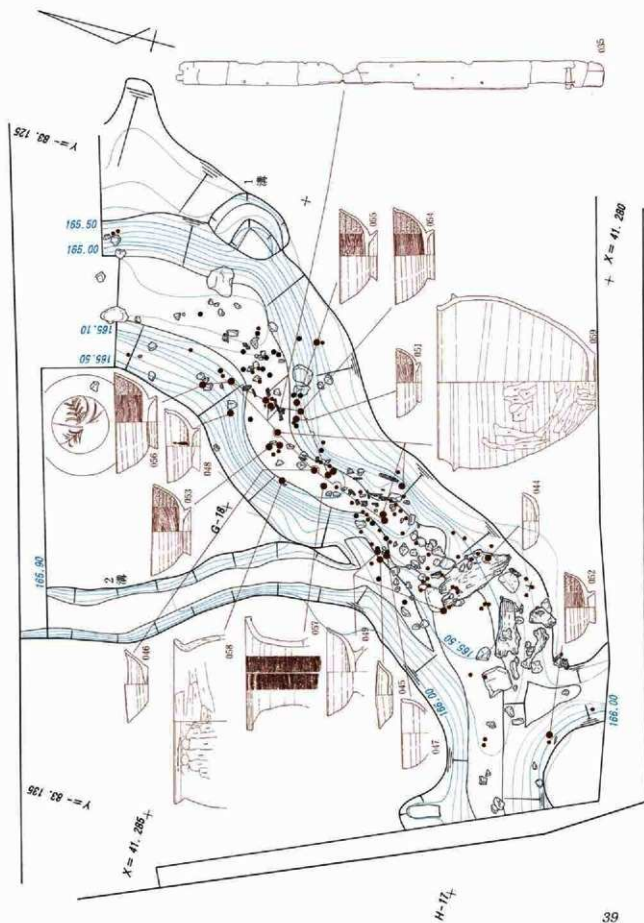


第47図 5区全体図(1:400)



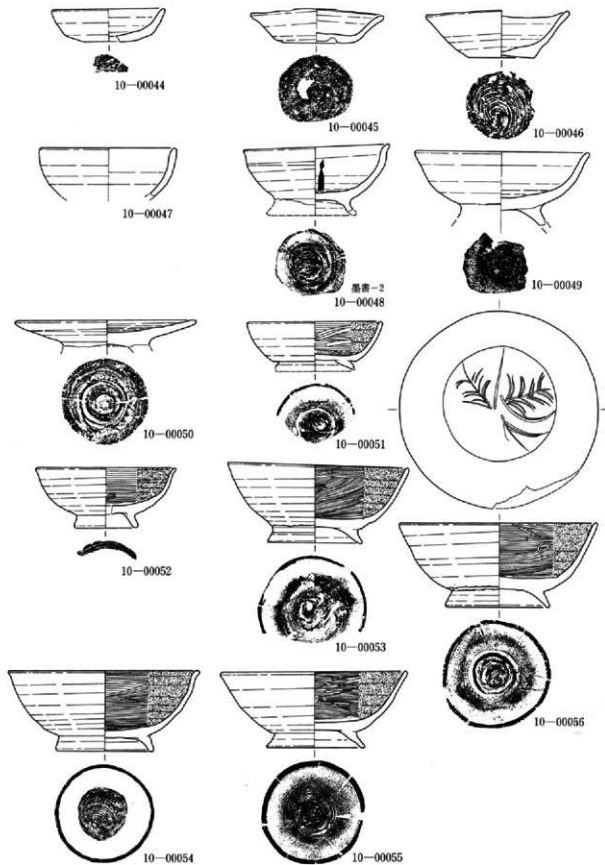
第48圖 5区A-B下水田跡実測図



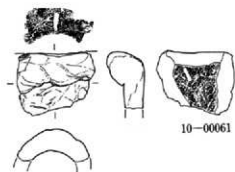
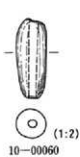
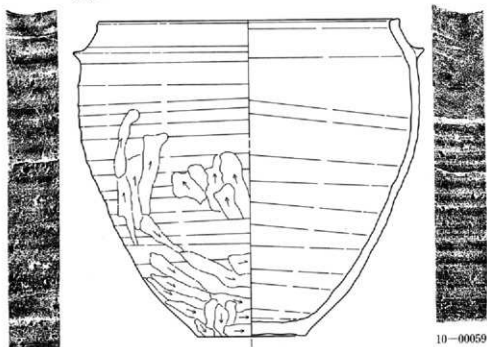
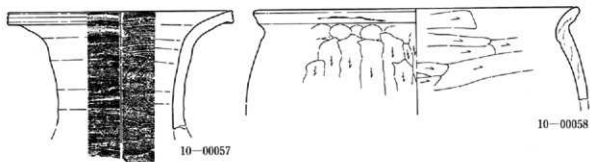


第49图 5区1清基测图(1:60)

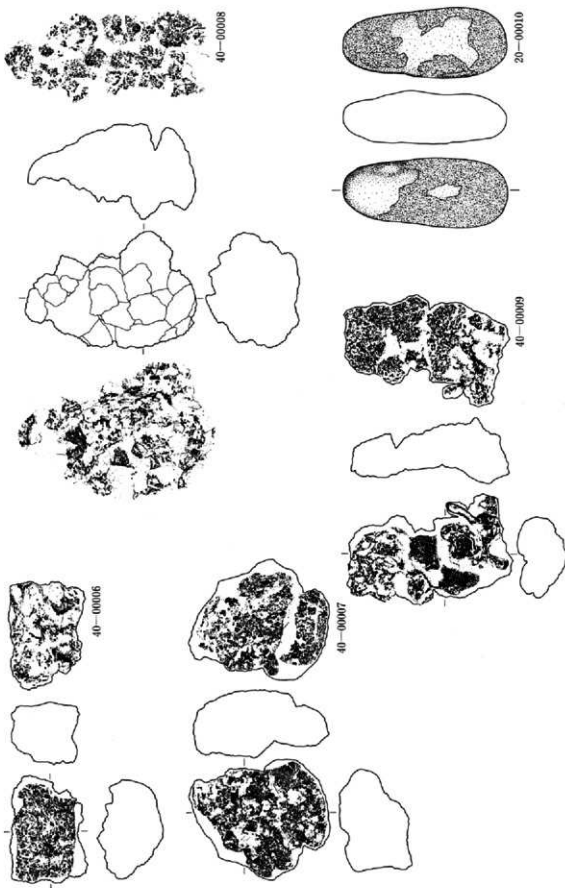
中里見遺跡群



第50图 5区1溝出土遺物実測图(1)(1:3)

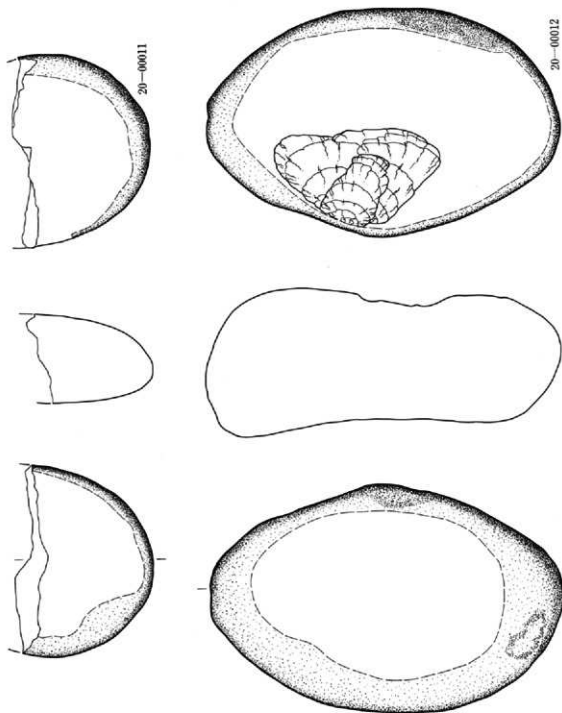


第51図 5区1溝出土遺物実測図(2) (1:3)

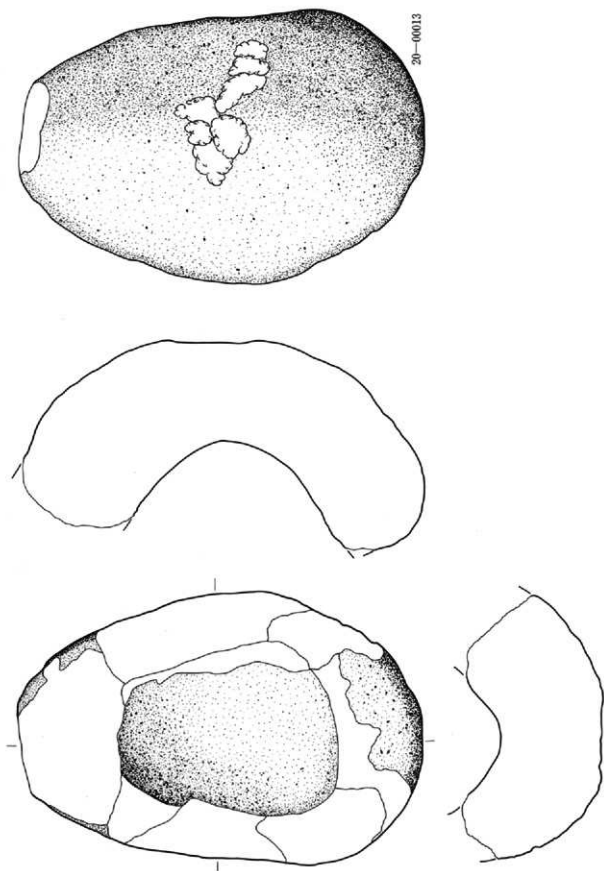


第52図 5区1溝出土遺物実測図(3)(1:3)

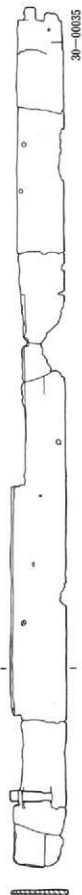




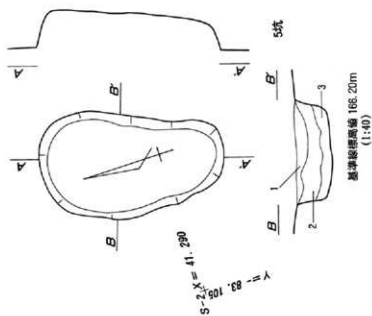
第53圖 5区1番出土遺物表裏圖(4)(1:3)



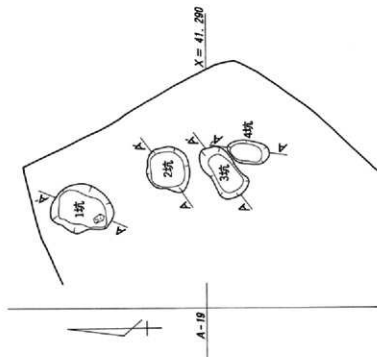
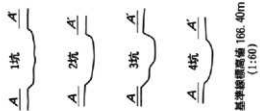
第54图 5区I溝出土遺物実測図(5)(1:3)



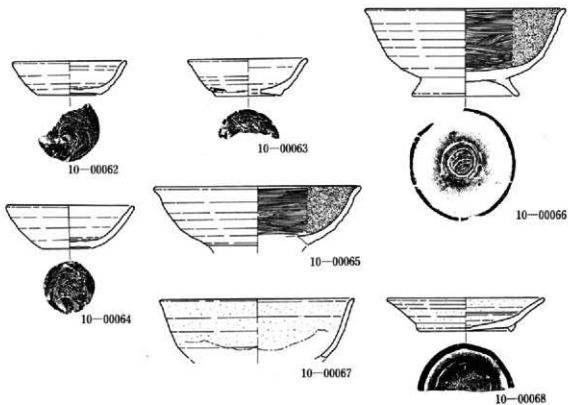
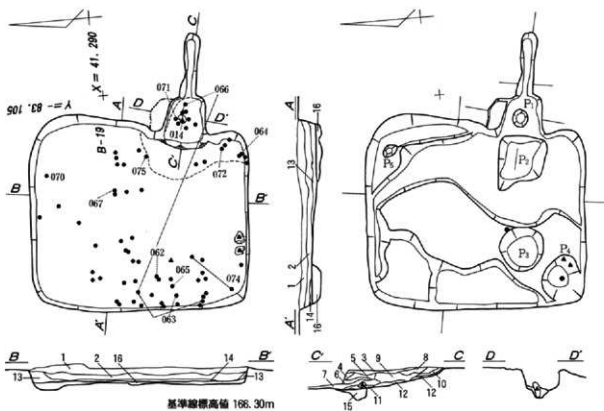
第55図 5区1溝出土遺物実測図(6) (1:3)



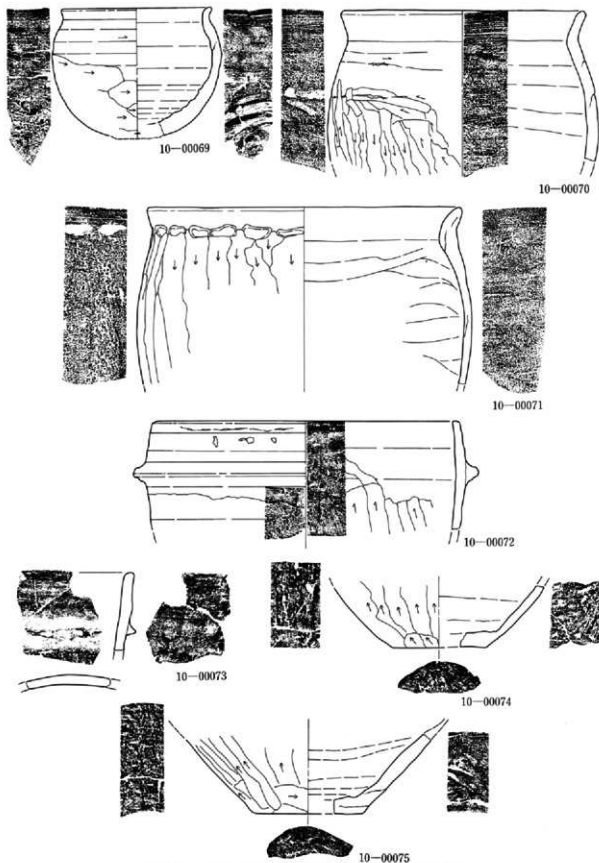
基準線高橋 166.20m  
(1:40)



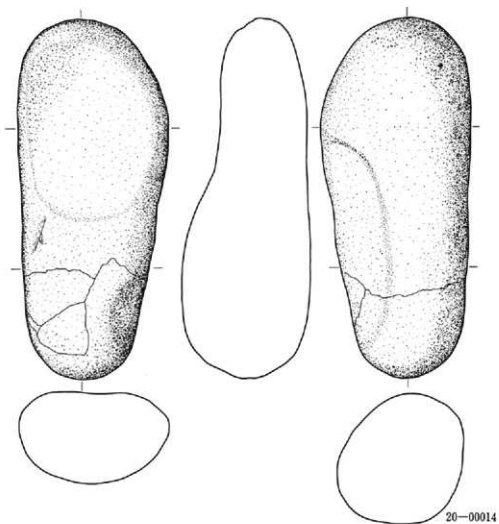
第56図 5区1~5号土坑実測図 (1:60) · (1:40)



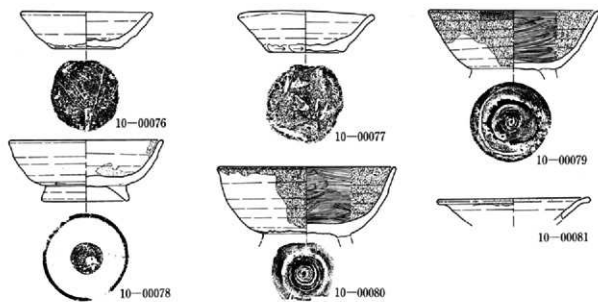
第57图 5区第4号住居跡 (1:60) · 出土物実測图 (1) (1:3)



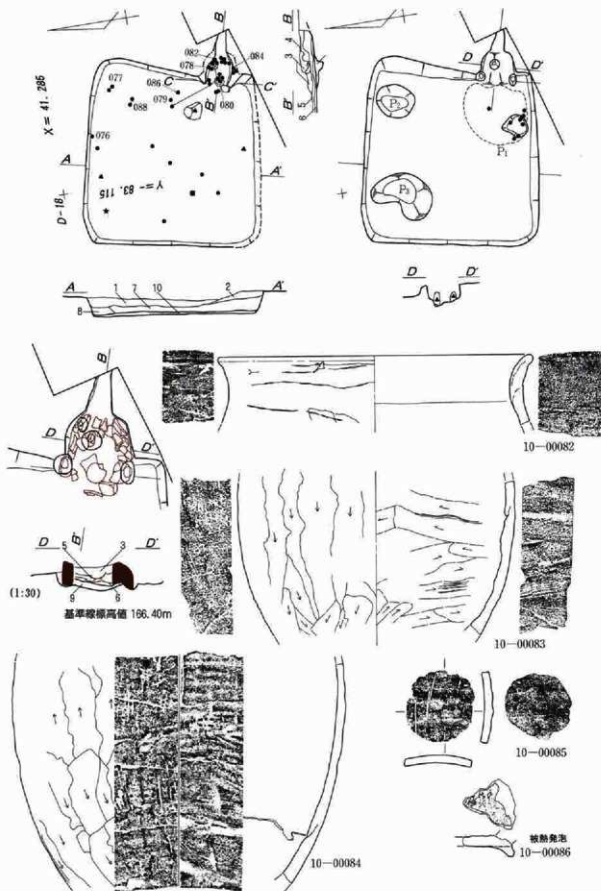
第58图 5区第4号住居跡出土遺物実測図(2)(1:3)



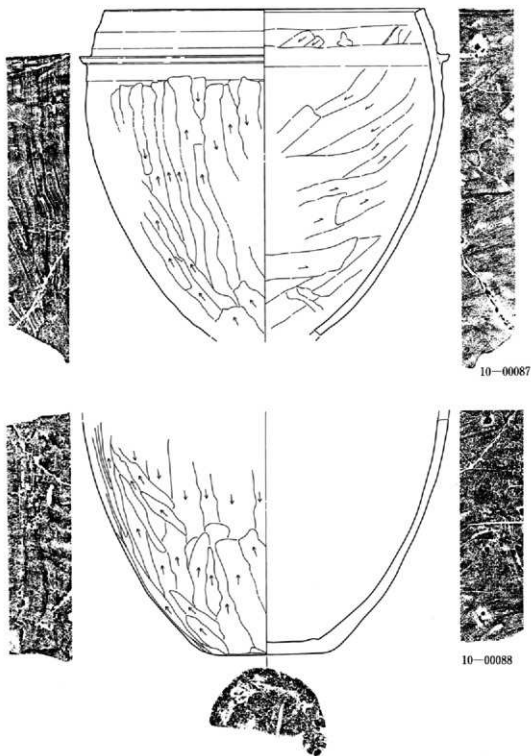
第59图 5区第4号住居跡出土遺物実測図(3)(1:3)



第60图 5区第5号住居跡出土遺物実測図(1)(1:3)

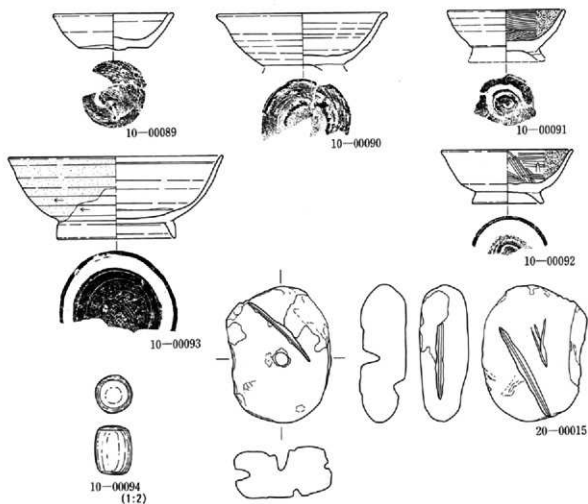
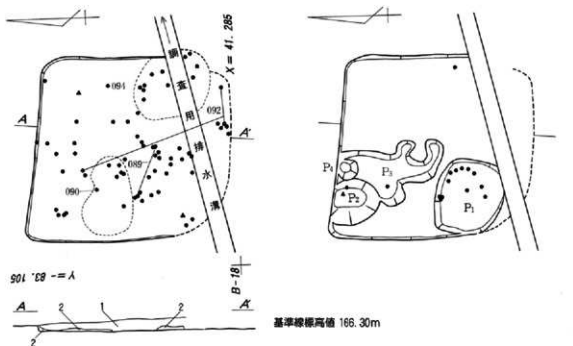


第61圖 5区第5号住居跡 (1:60)・竈実測圖 (1:30)・出土遺物実測圖 (2) (1:3)



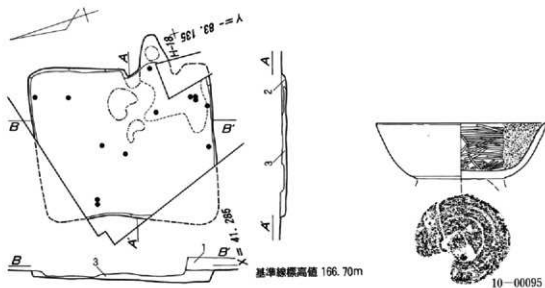
第62图 5区第5号住居跡出土遺物実測图(3)(1:3)



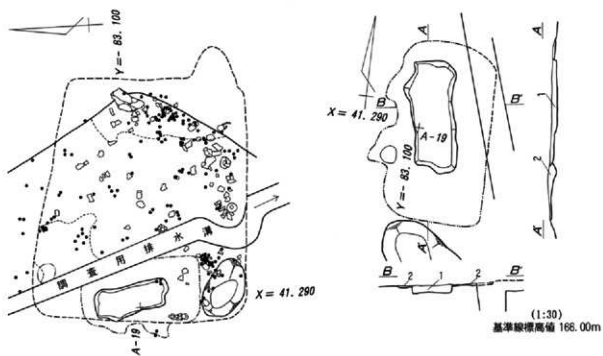


第63图 5区第6号住居跡 (1:60)・出土遺物実測図 (I) (1:3)

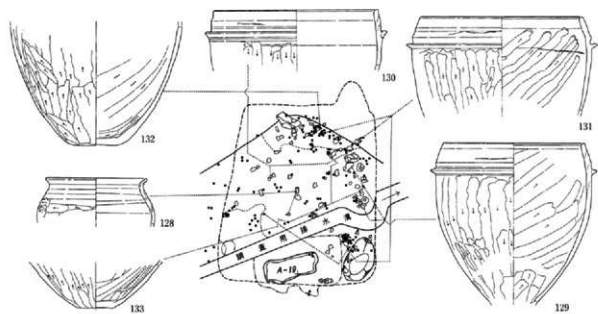
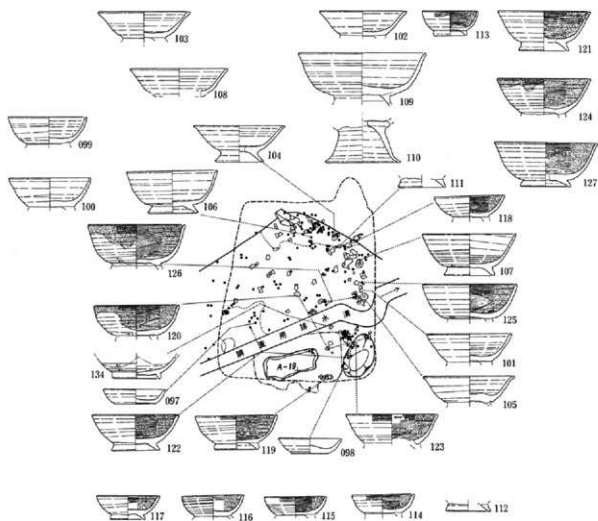
中里見遺跡群



第64图 5区第7号住居跡 (1:60)・出土遺物実測図 (1:3)

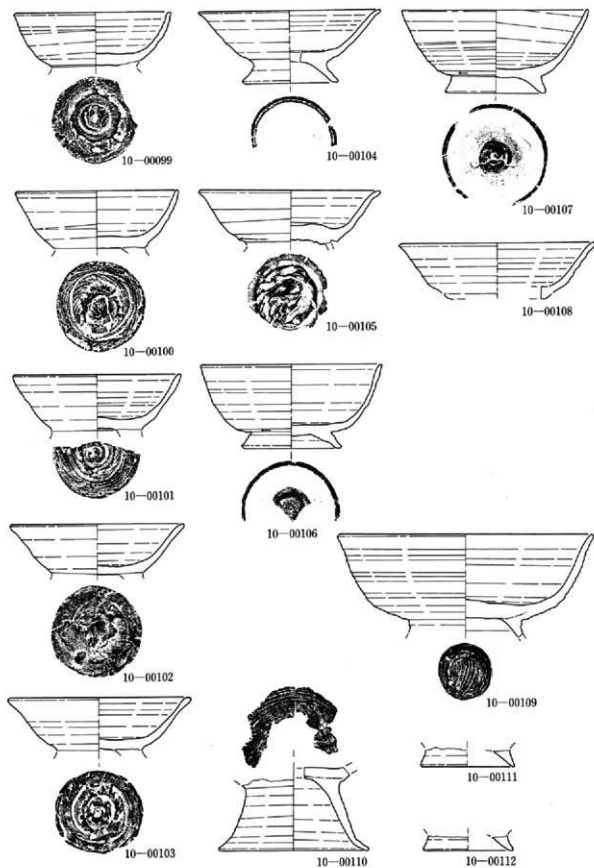


第65图 5区第8号住居跡 (1:60)・第8号住居内土坑 (1:30)・出土遺物実測図 (1) (1:3)

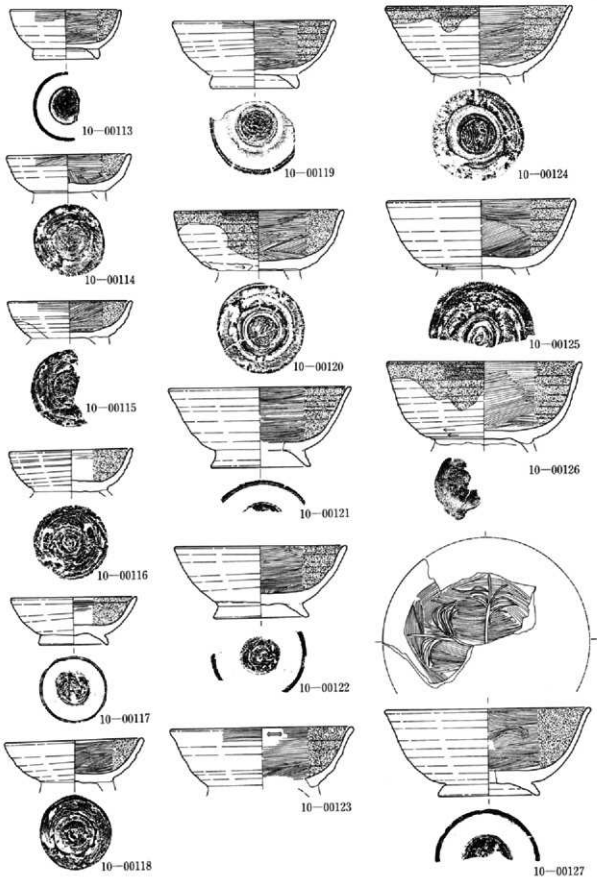


第66圖 5区第8号住居跡遺物出土状況実測圖 (1 : 80)

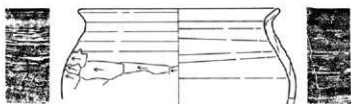
中里見遺跡群



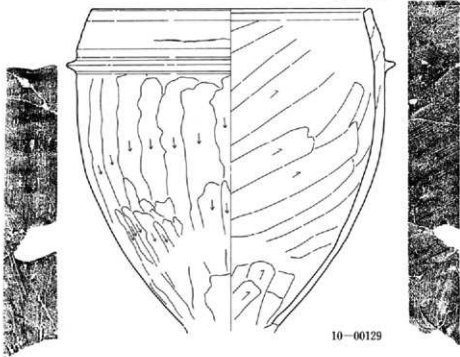
第67圖 5区第8号住居跡出土遺物実測圖(2)(1:3)



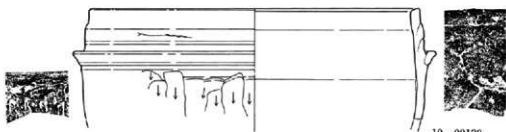
第68圖 5区第8号住居跡出土遺物実測圖(3) (1:3)



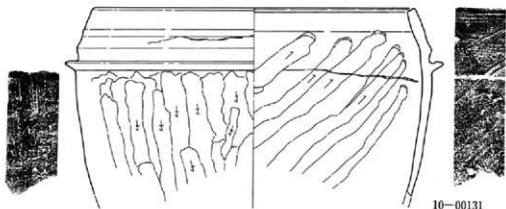
10-00128



10-00129




10-00130

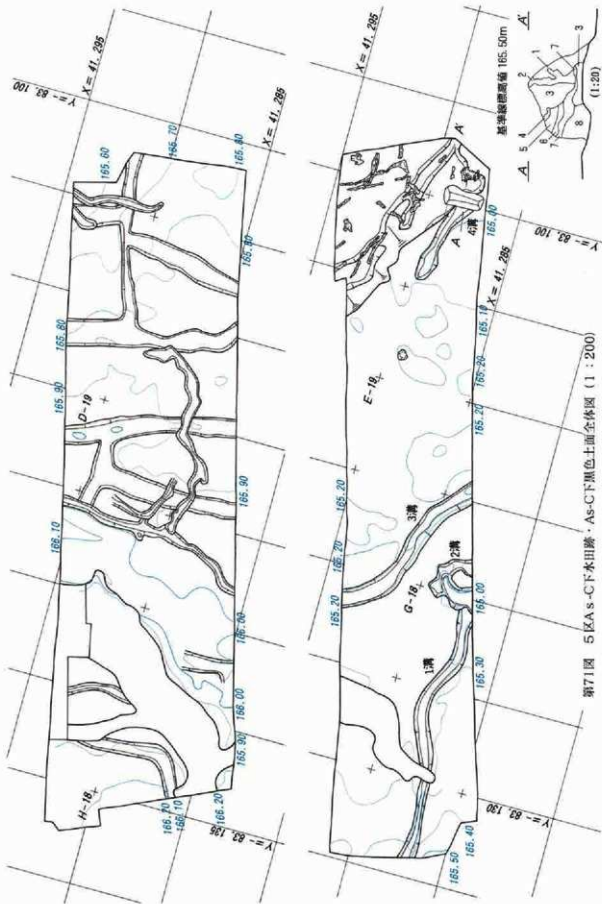


10-00131

第69图 5区第8号住居跡出土遺物実測图(4) (1:3)

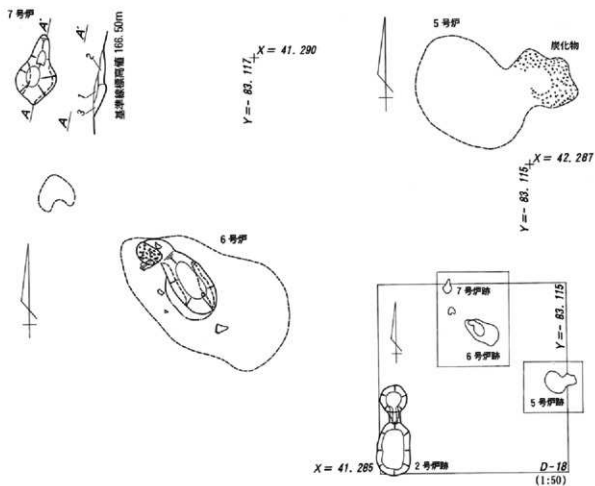


第70圖 5区第B号住居跡出土遺物表測図(5)(1:3)

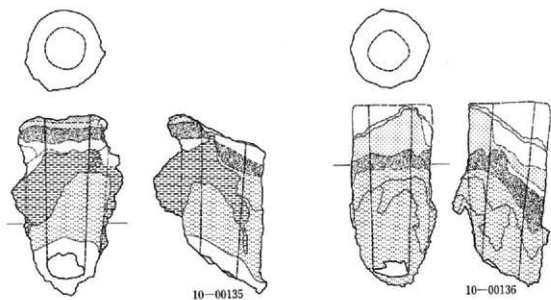


第71圖 5区As-C下水田跡・As-C下黑色土面全体圖(1:200)



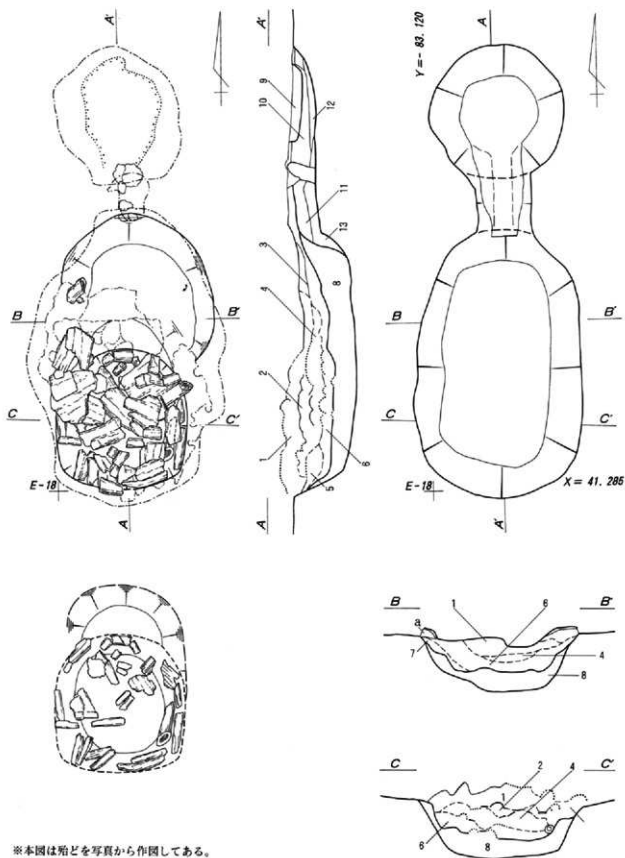


第72图 5区第5~7号炉跡実測図(1:20)・分布図(1:50)



第73图 5区第2号炉跡出土遺物実測図(1)(1:3)

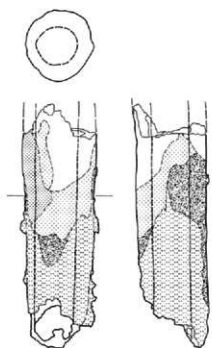
中里見遺跡群



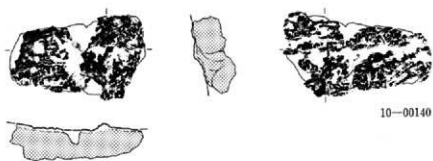
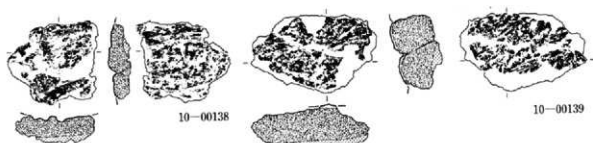
※本図は殆どを写真から作図してある。

第74図 5区第1・2号炉跡実測図 (1:20)

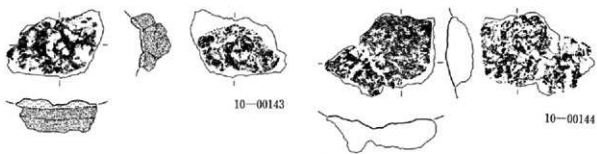
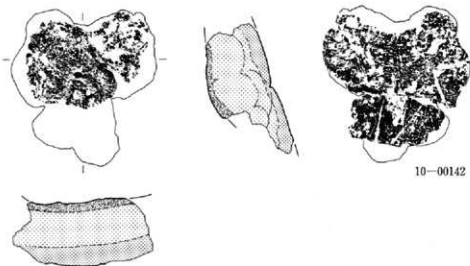
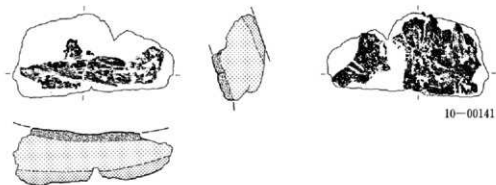
基準線標高値 166.60m



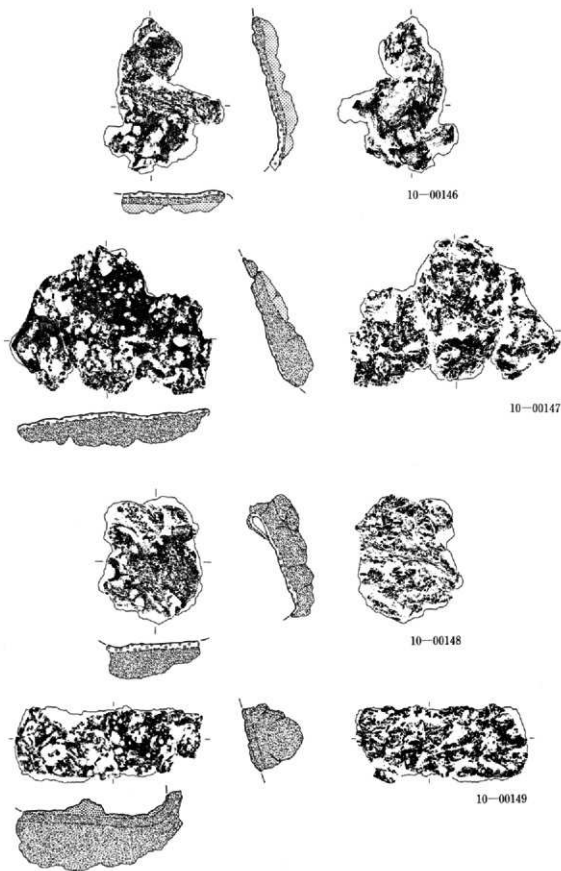
第75图 5区第2号炉跡出土遺物実測圖(2)(1:3)



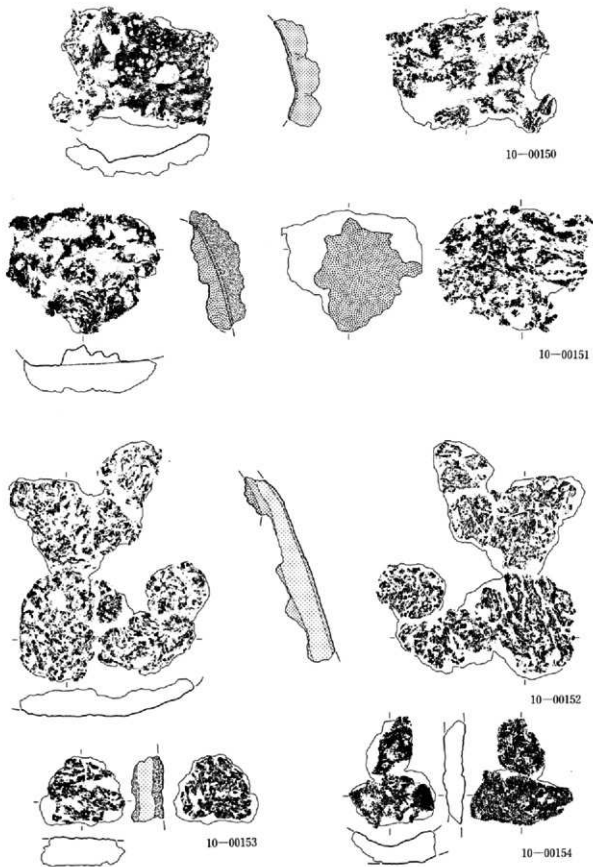
第76图 5区第2号炉跡出土炉壁実測圖(1)(1:4)



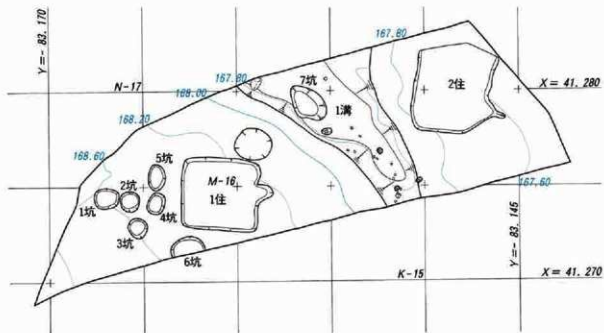
第77图 5区第2号炉跡出土炉壁実測图(2)(1:4)



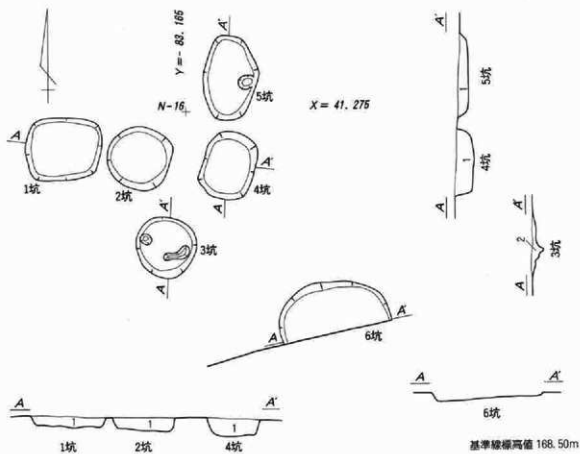
第78图 5区第2号炉跡出土炉壁断面图(3) (1:4)



第79図 5区第2号炉跡出土炉壁実測図(4)(1:4)

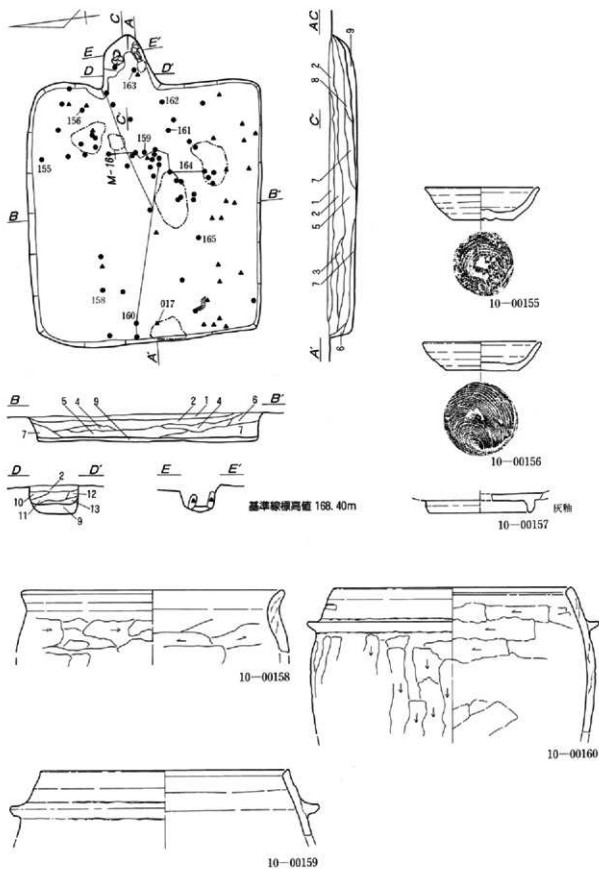


第80图 6区全体图 (1 : 200)



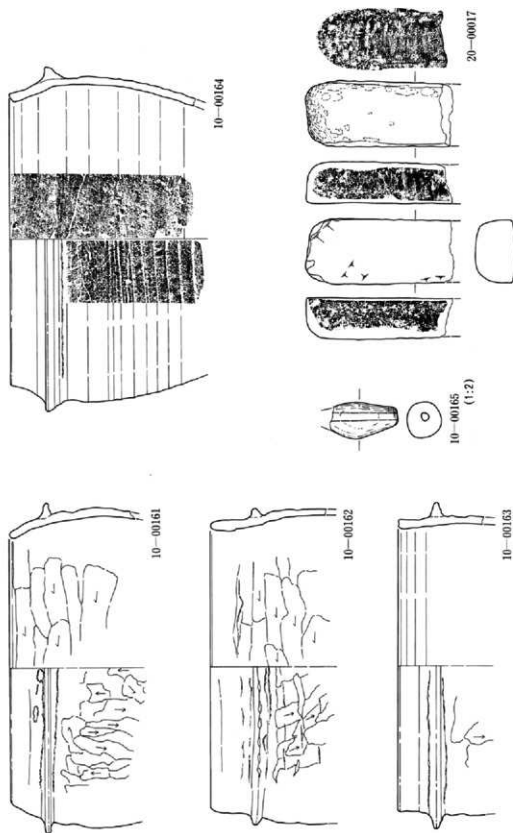
第81图 6区土坑群実測图 (1 : 60)

中里見遺跡群



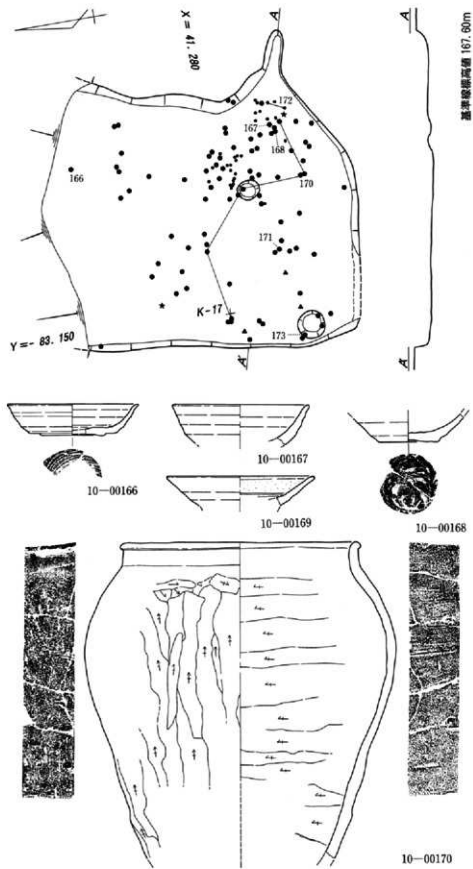
第82图 6区第1号住居跡 (1:60) · 出土物実測图 (1) (1:3)



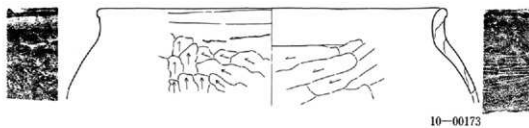
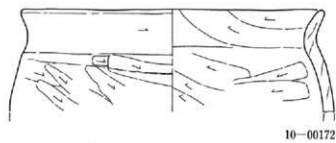


第83図 6区第1号住居跡出土遺物実測図(2)(1:3)

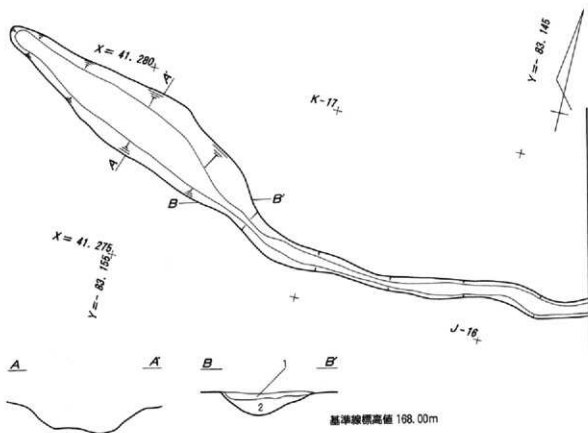
中里見遺跡群



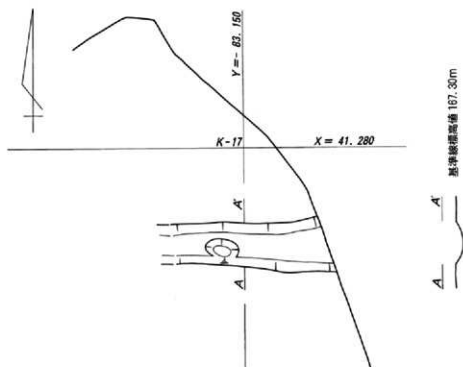
第84图 6区第2号住居跡 (1:60) · 出土遺物実測圖 (1) (1:3)



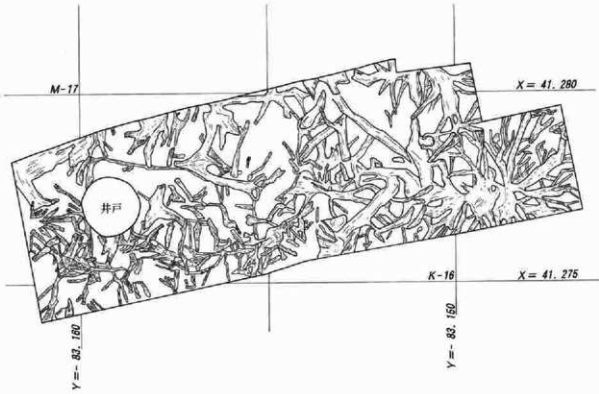
第85図 6区第2号住居跡出土遺物実測図(2) (1:3)



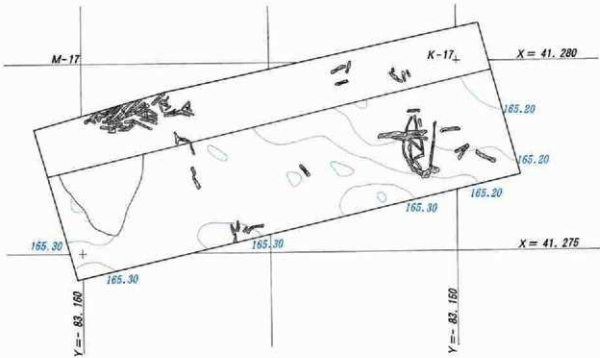
第86图 6区2溝実測图 (1:100)



第87图 6区3溝実測图 (1:60)

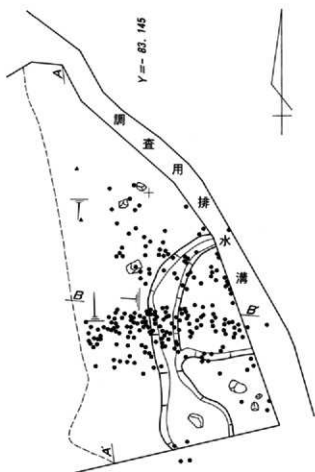


第88図 6区3面植物遺存体出土状態実測図 (1:100)



第89図 6区4面植物遺存体出土状態実測図 (1:100)

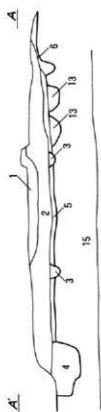
中里見遺跡群



Y = - 63. 145

J-16+

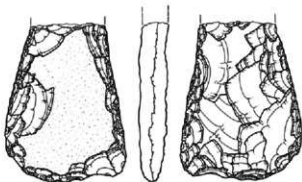
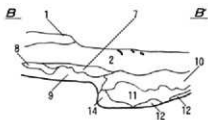
X = 41. 275



基準地高167.40m

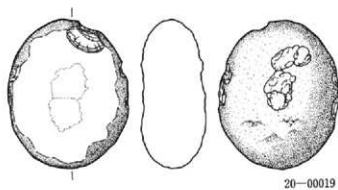
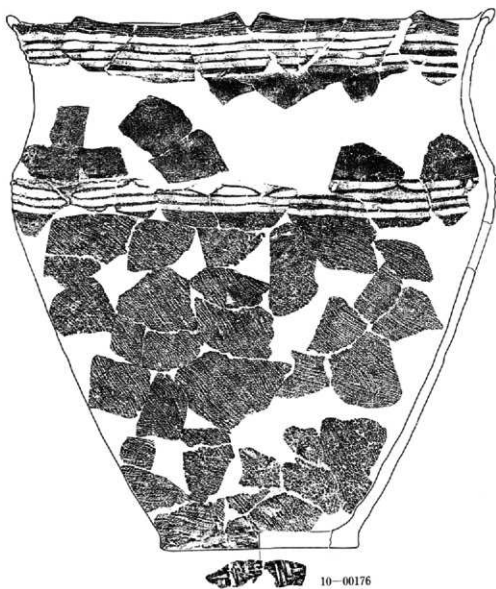


10-00175

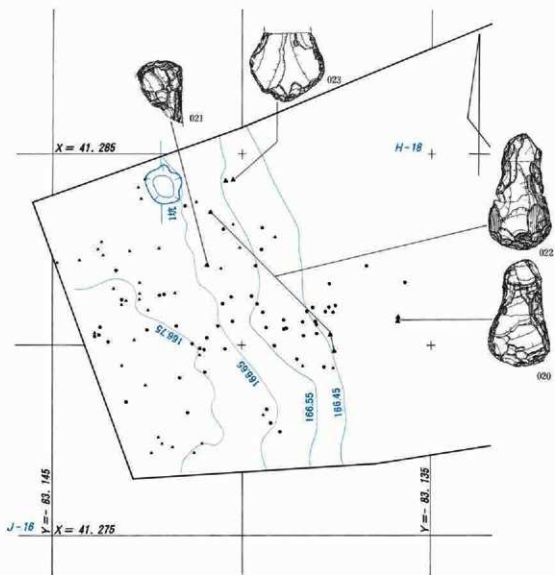


20-00018

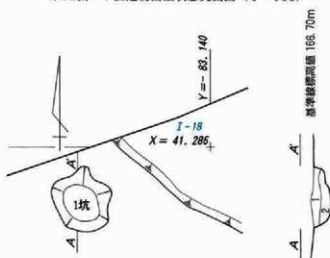
第90图 6区第3号住居跡 (1:60) · 出土遺物実測图 (1) (1:3)



第91图 6区第3号住居跡出土物実測图(2)(1:3)

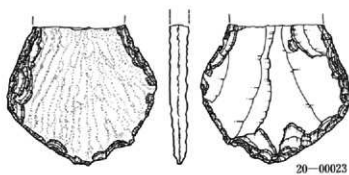
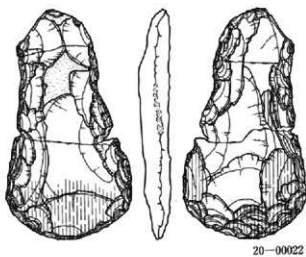
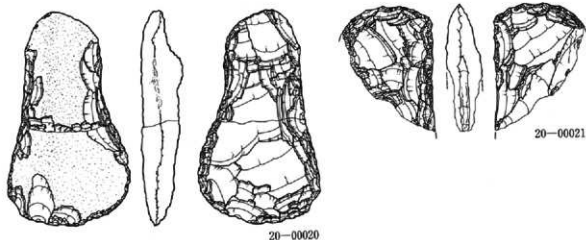


第92图 7区遺物出土状態実測图 (1:100)



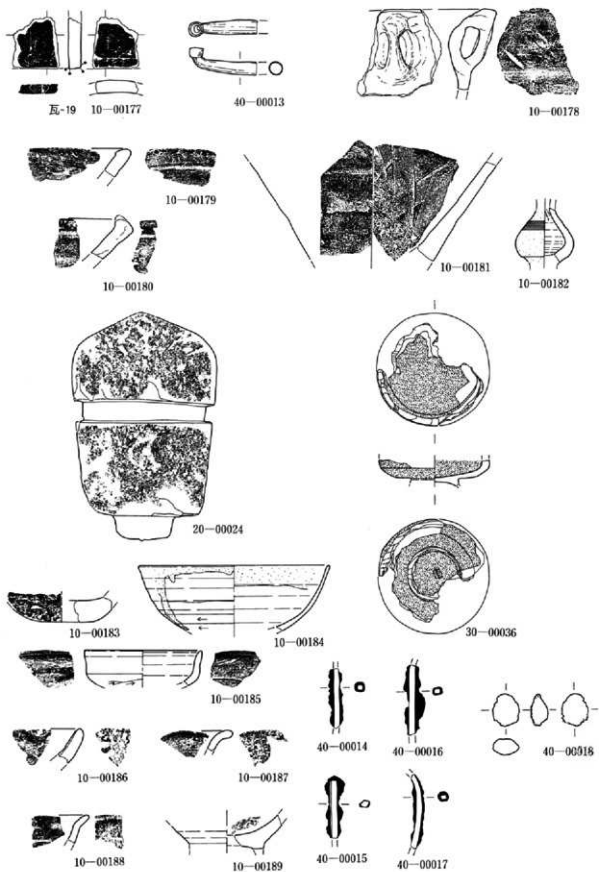
第93图 7区第1号土坑实测图 (1:60)



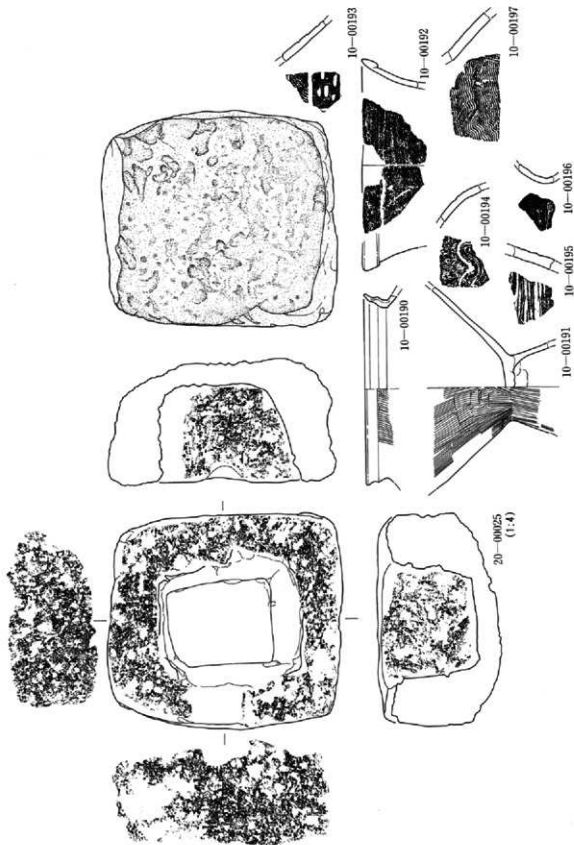


第94图 7区出土遺物実測图(1:3)


中里見遺跡群



第95図 遺構外出土遺物実測図 (1) (1:2) · (1:3)

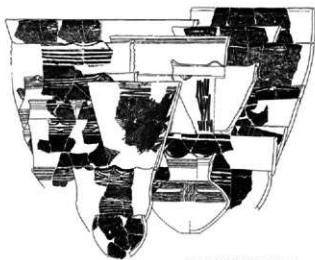


第96図 遺構外出土遺物実測図 (2) (1:3)・(1:4)



第97圖 遺構外出土遺物実測圖 (3) (1:1) · (1:3)

# 中里見根岸遺跡

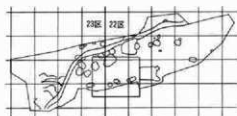


中里見根岸V層出土

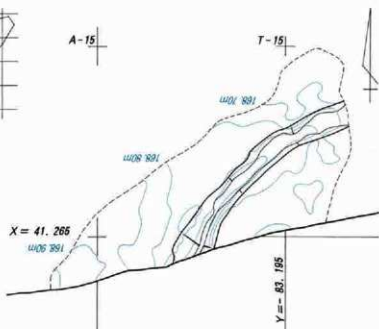




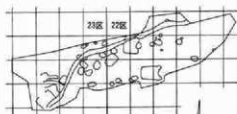
中里見遺跡群



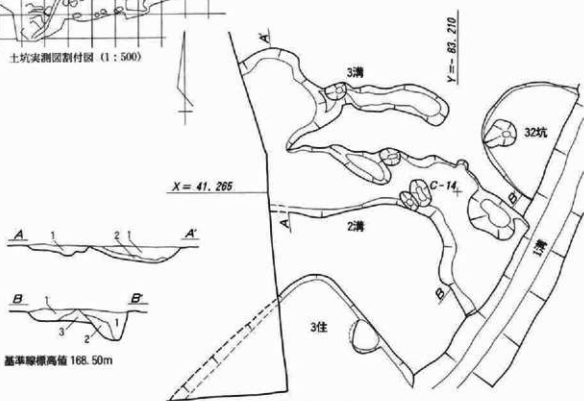
土坑実測図割付図 (1 : 500)



第99图 As-B下水田跡実測図 (1 : 50)

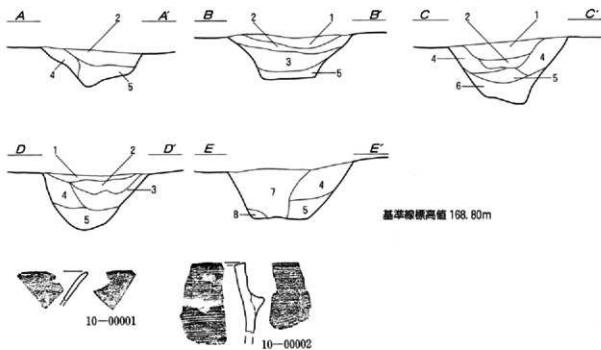


土坑実測図割付図 (1 : 500)



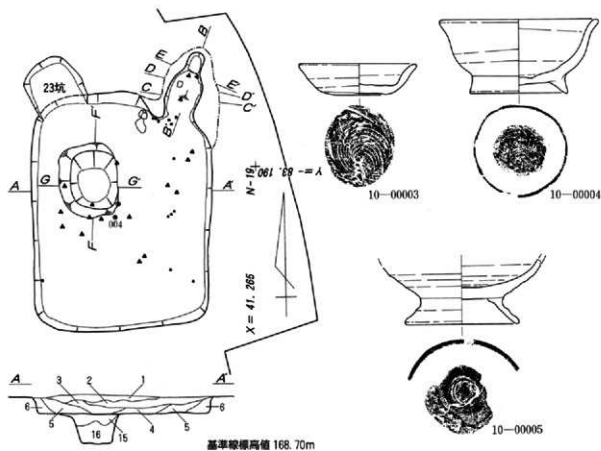
第100图 第2・3号溝状遺構実測図 (1 : 60)





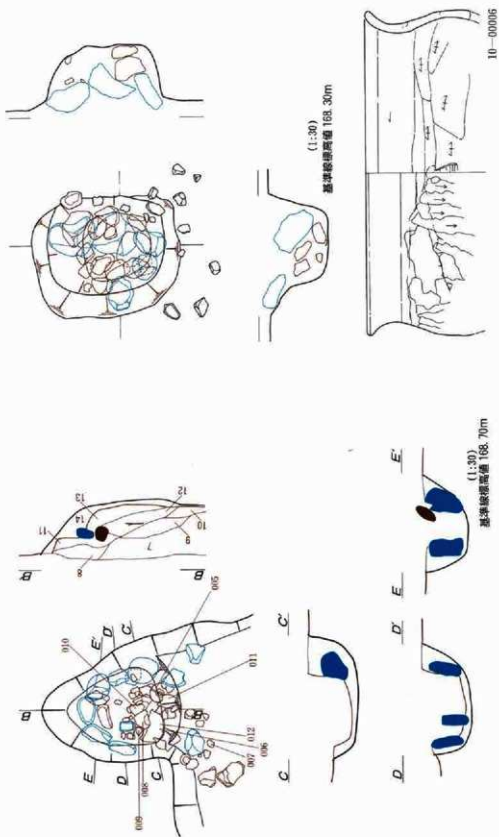
基準線標高値 168.80m

第101図 第1号溝状遺構土層断面図 (1:60)・出土遺物実測図 (1:3)

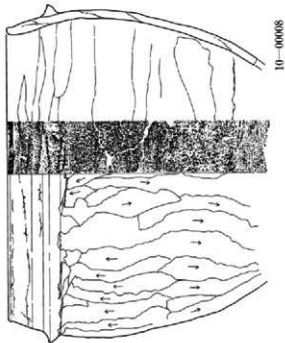
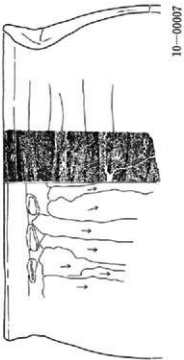
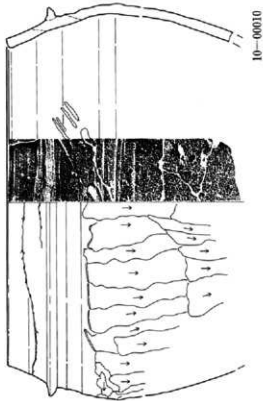



基準線標高値 168.70m

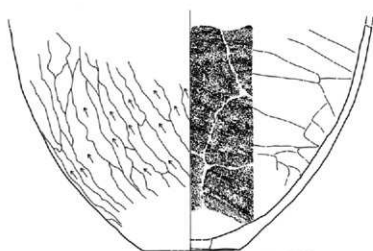
第102図 第1号住居跡 (1:60)・出土遺物実測図 (1) (1:3)




第103図 第1号住居跡電気測図 (1:30)・出土遺物実測図 (2) (1:3)



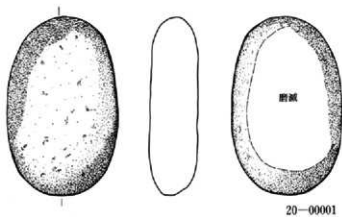
第104圖 第1号住居跡出土遺物実測図 (3) (1 : 3)



10-00011

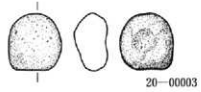
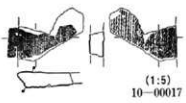
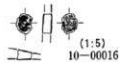
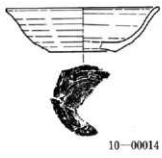
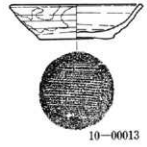
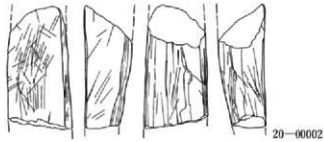
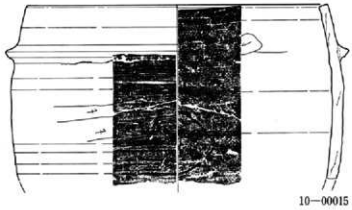

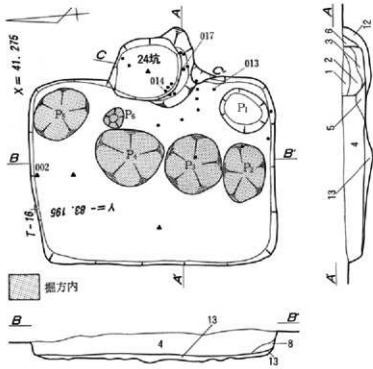


10-00012

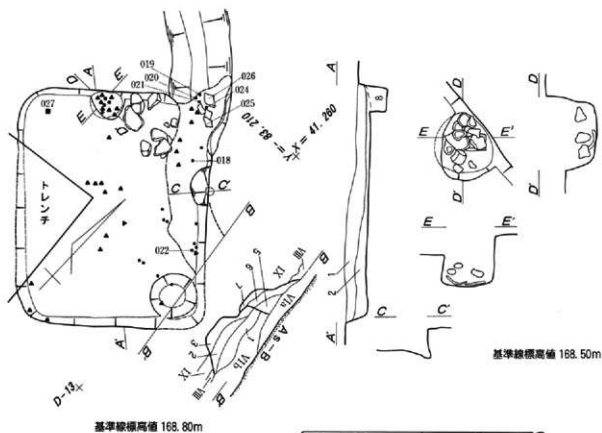


20-00001


第105図 第1号住居跡出土遺物実測図 (4) (1:3)



第106図 第2号住居跡 (1:60)・出土遺物実測図 (1) (1:3)



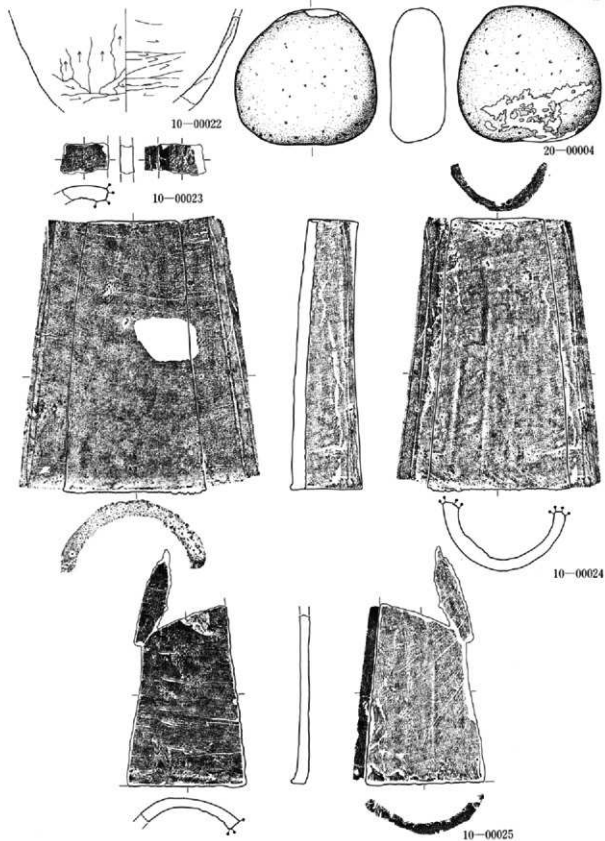
基準線標高値 168.80m




第107图 第3号住居跡 (1:60) · 出土遺物実測図 (1) (1:3)

中里見根岸遺跡

鉄乃至鉄分主体の化合物が付着

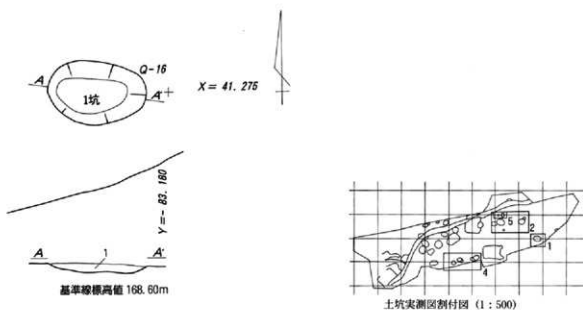


第108図 第3号住居跡出土遺物実測図 (2) (1:3) (1:5)

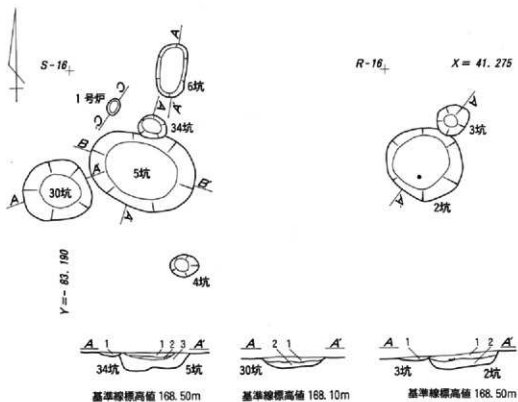


第109图 第3号住居跡出土遺物実測图(3)(1:5)

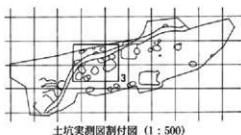

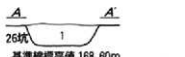

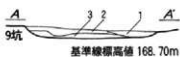
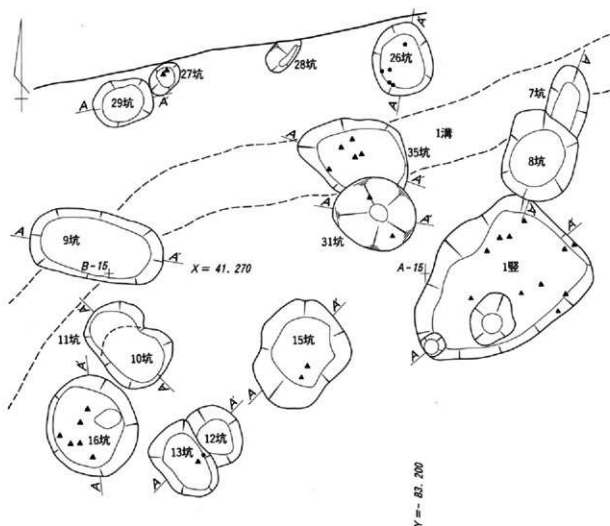




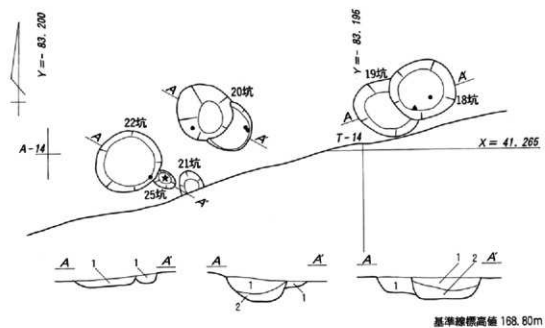
第110图 土坑实测图1 (1:60) · 土坑实测图割付图 (1:500)



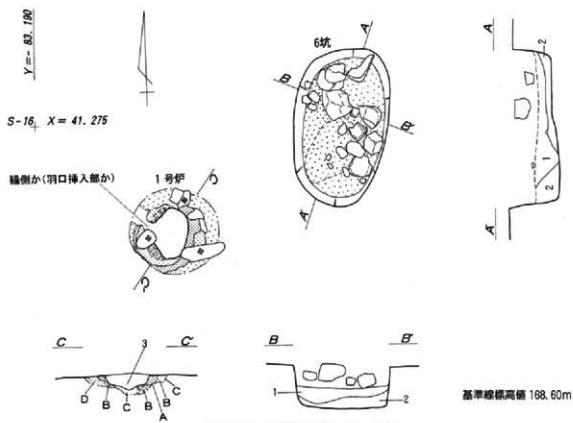
第111图 土坑实测图2 (1:60)



第112圖 土坑実測圖3 (1:60)

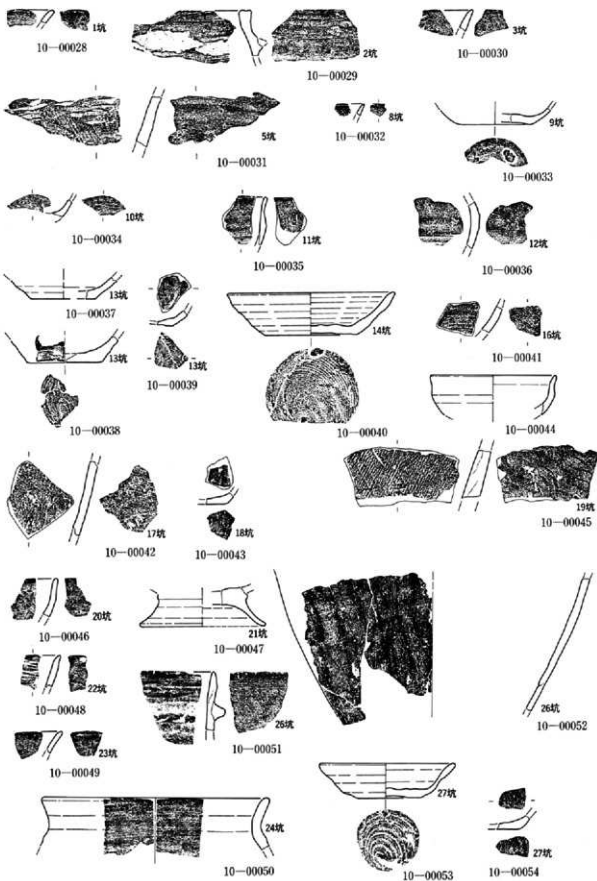


第113図 土坑実測図4 (1:60)

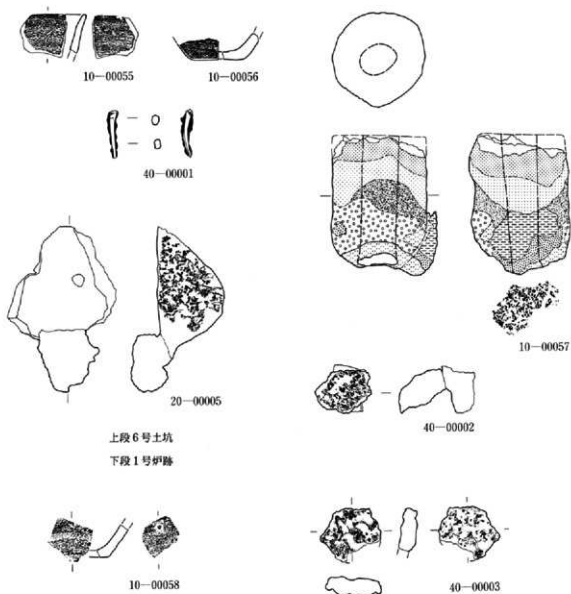


第114図 土坑実測図5 (1:20)

中里見遺跡群




第115圖 土坑出土遺物実測圖 (1:3)




第116图 小鍛冶遺構出土遺物実測図 (1 : 3)



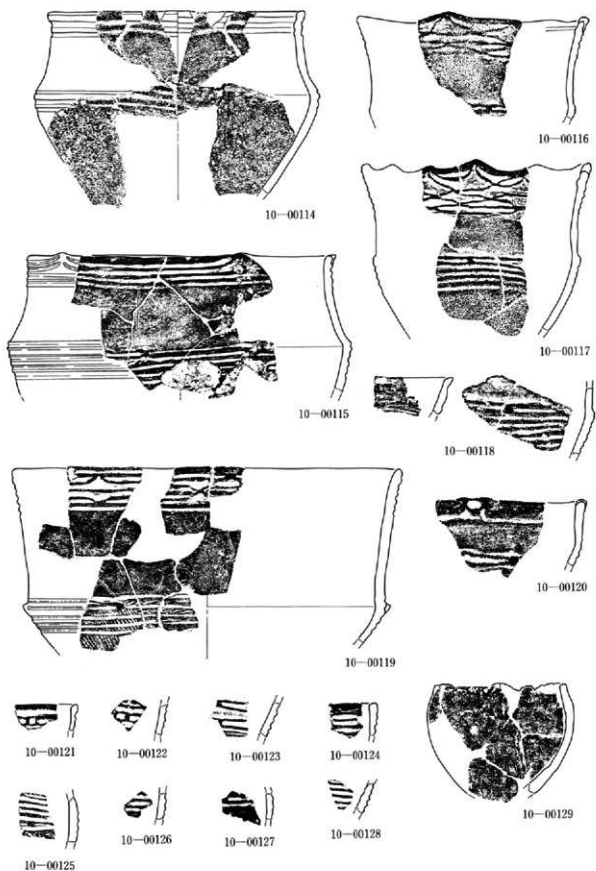


第118図 第Ⅶ層(遺物包含層)出土遺物実測図(1)(1:3)

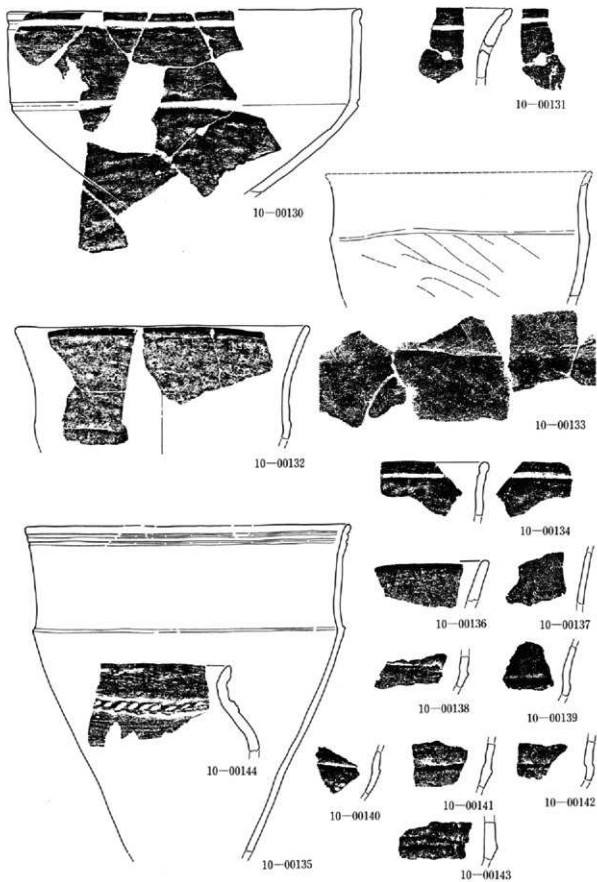


第119図 第Ⅶ層(遺物包含層)出土遺物実測図(2) (1:3)

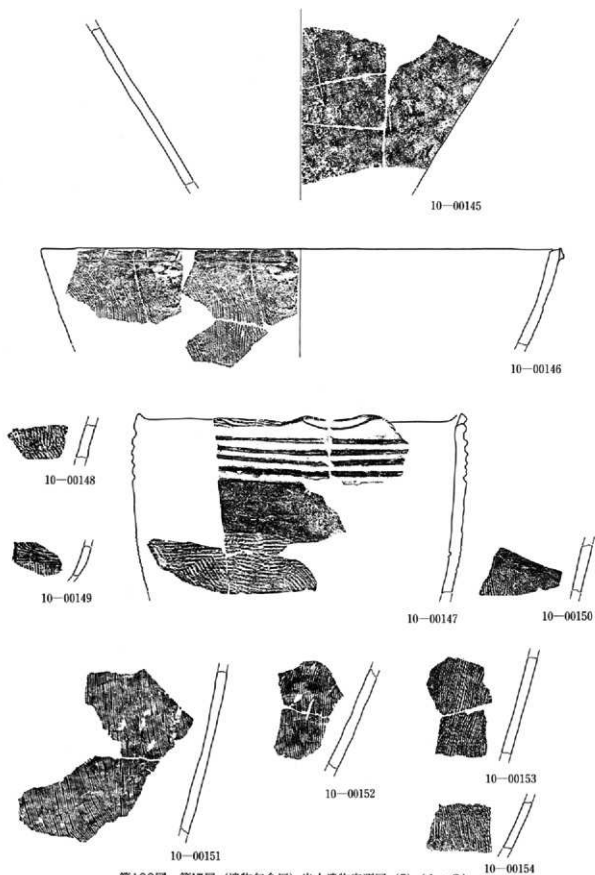




第120図 第Ⅶ層 (遺物包含層) 出土遺物実測図 (3) (1:3)




第121图 第Ⅶ層（遺物包含層）出土遺物実測図（4）（1：3）




第122圖 第Ⅶ層(遺物包含層)出土遺物実測圖(5)(1:3)

中里見遺跡群




第123図 第Ⅶ層 (遺物包含層) 出土遺物実測図 (6) (1 : 3)



第124圖 第Ⅷ層 (遺物包含層) 出土遺物実測図 (7) (1:3)

中里見遺跡群



10-00183



10-00185



10-00186




10-00184



10-00187



10-00188




10-00190



10-00191



10-00189



10-00192



10-00193



10-00195

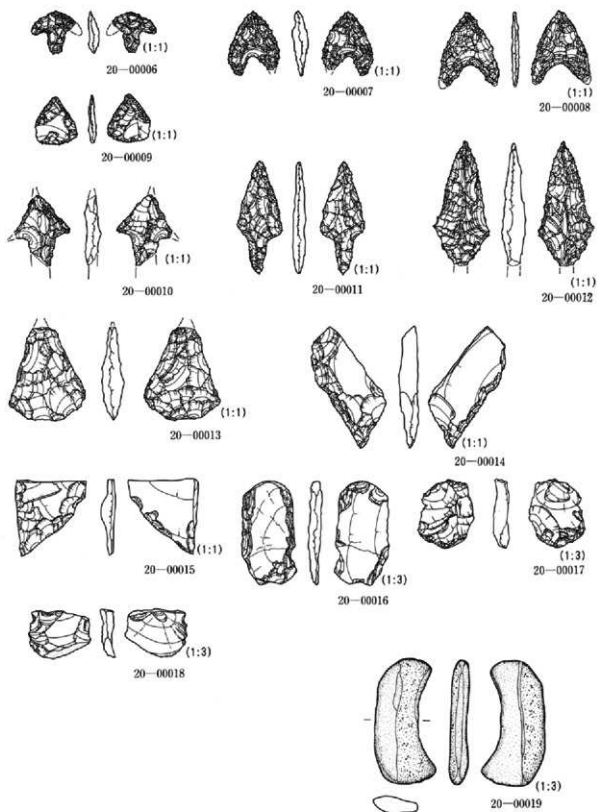


10-00194



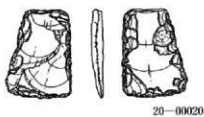
10-00196

第125図 第Ⅶ層(遺物包含層)出土遺物実測図(8)(1:3)

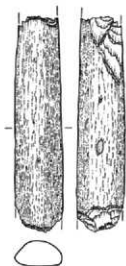


第126図 第Ⅶ層（遺物包含層）出土遺物実測図 (9) (1:1) (1:3)

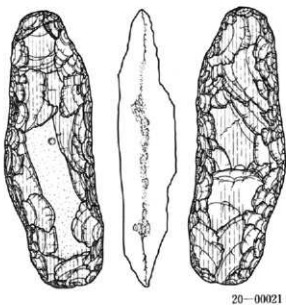
中里見遺跡群




20-00020



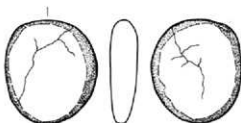
20-00022



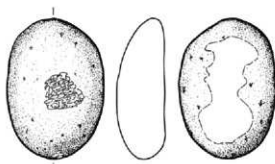
20-00021



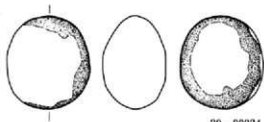
20-00025



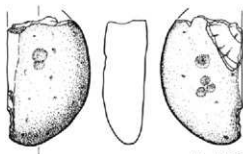
20-00023



20-00026



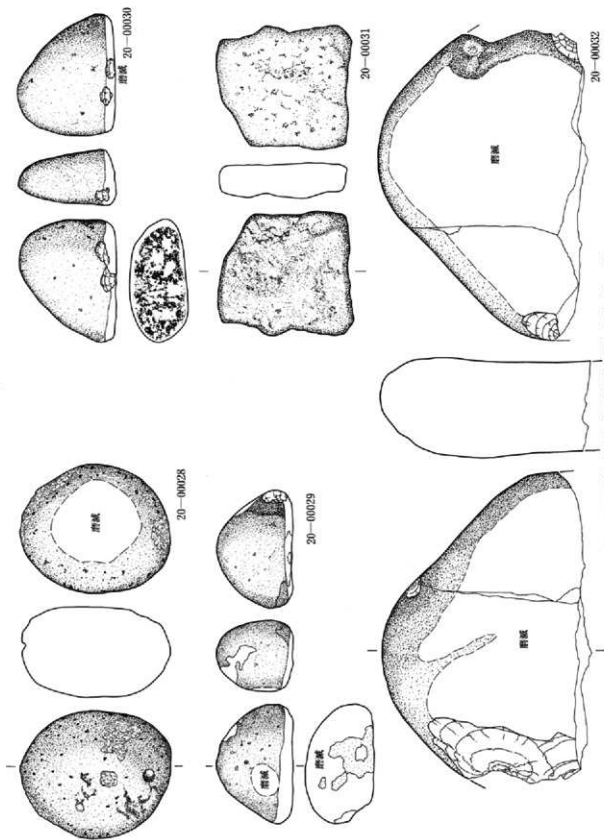
20-00024



20-00027

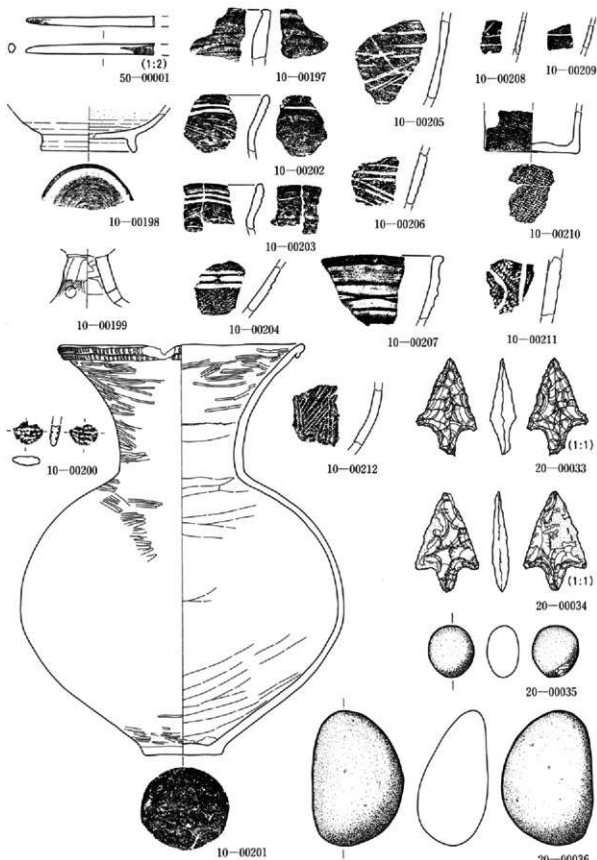
第127図 第Ⅶ層（遺物包含層）出土遺物実測図（10）（1：3）






第128图 第VI层 (遗物包含層) 出土遺物実測図 (11) (1 : 3)

中里見遺跡群



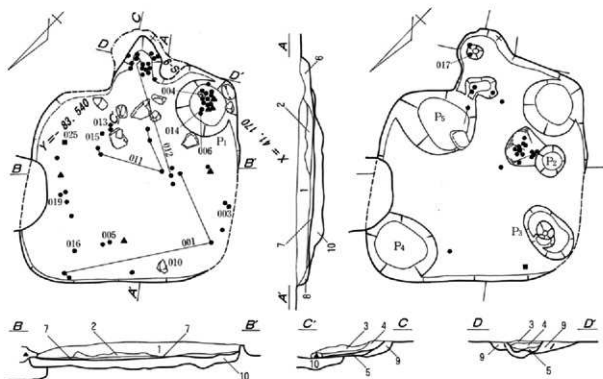
第129圖 遺構外出土遺物実測圖 (1:1) (1:3)

# 中里見 原 遺跡

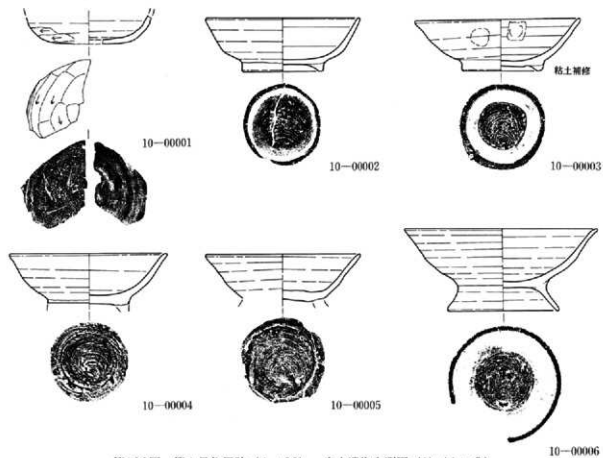


中里見 原 第1号古墳出土






基準線標高値 202.40m




第130图 第1号住居跡 (1:60) · 出土遺物実測図 (1) (1:3)

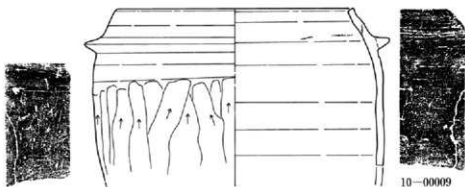
中里見遺跡群




10-00007



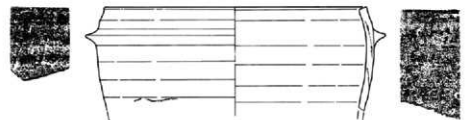
10-00008



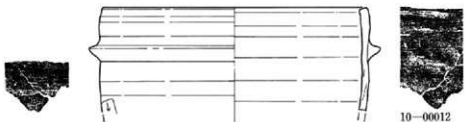
10-00009



10-00010

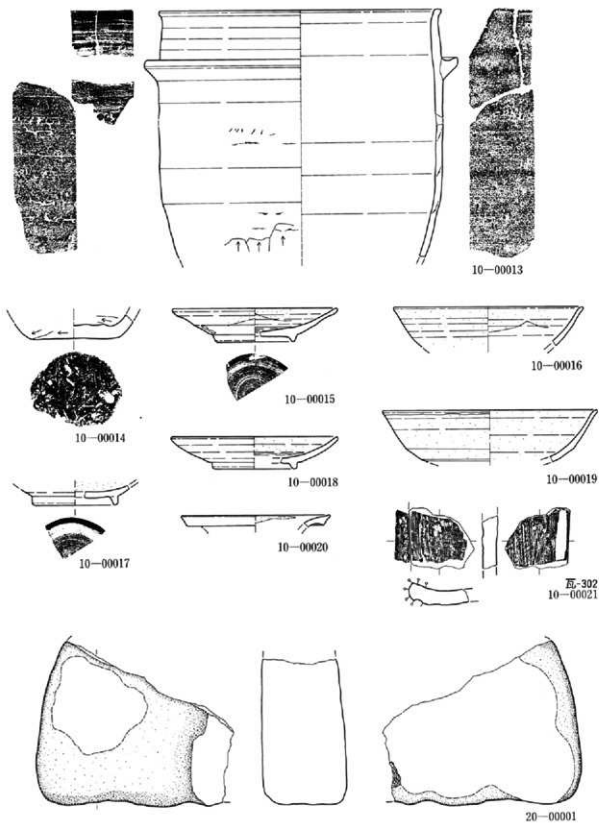


10-00011



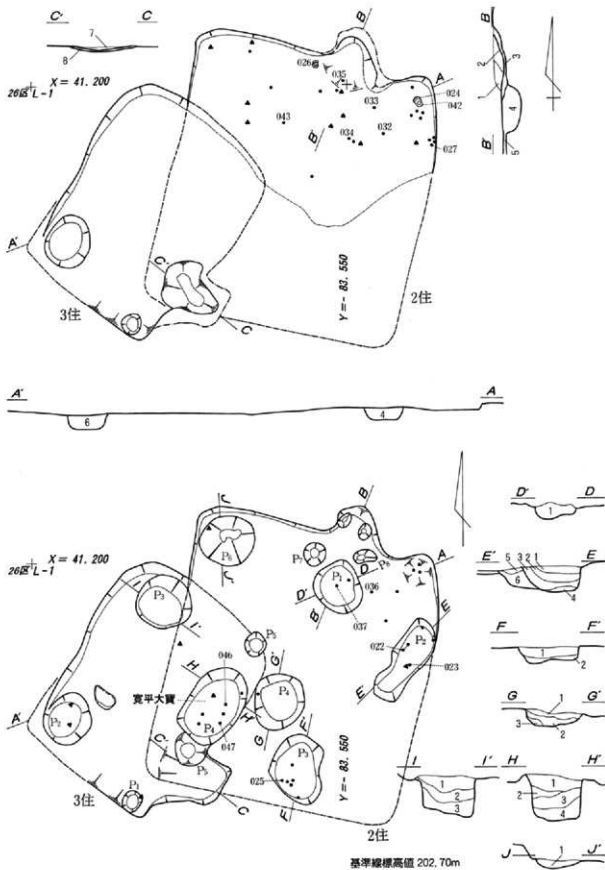
10-00012

第131图 第1号住居跡出土遺物実測图 (2) (1:3)



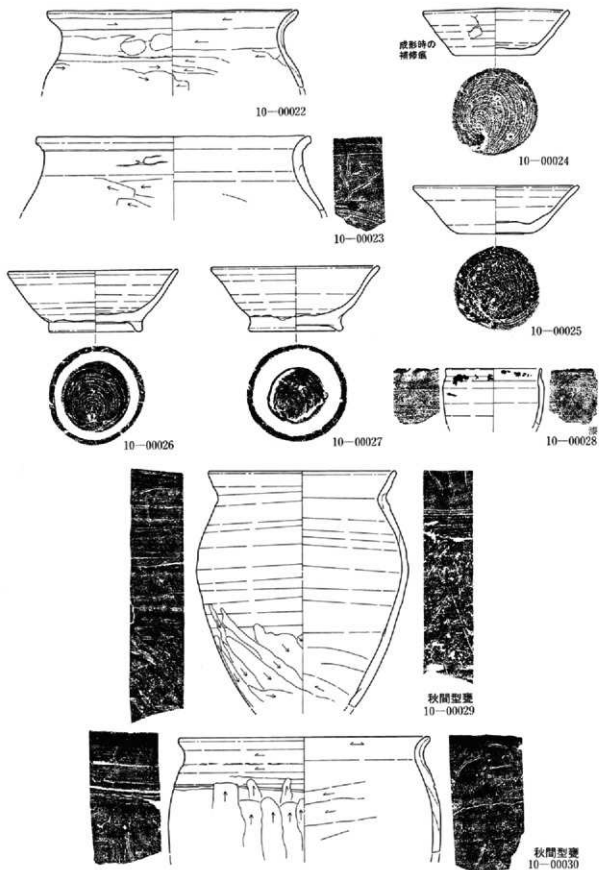
第132图 第1号住居跡出土遺物実測图(3)(1:3)

中里見遺跡群

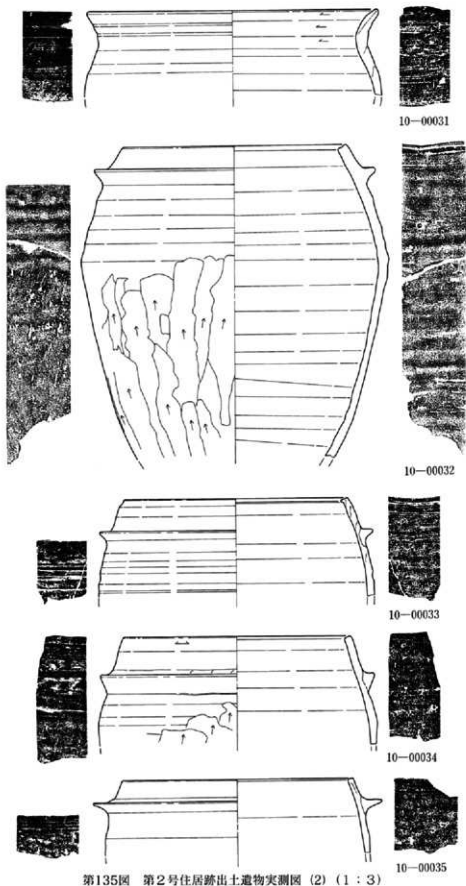


第133图 第2・3号住居跡実測图 (1:60)

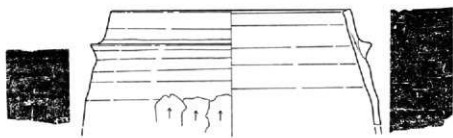




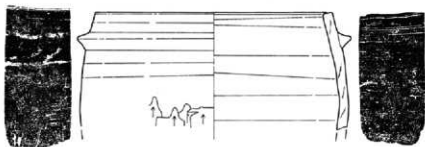
第134図 第2号住居跡出土遺物実測図(1)(1:3)



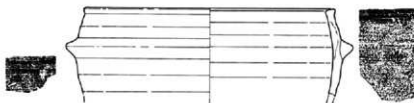
第135图 第2号住居跡出土遺物実測图 (2) (1 : 3)



10-00036



10-00037



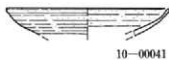
10-00038



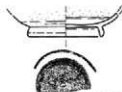
10-00039



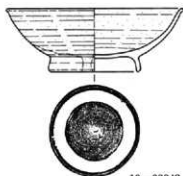
10-00040



10-00041



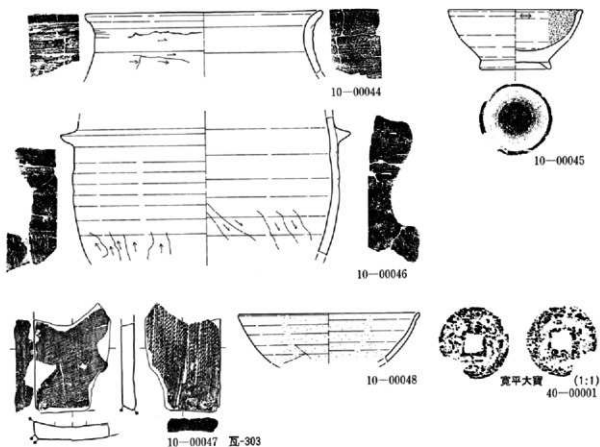
10-00043



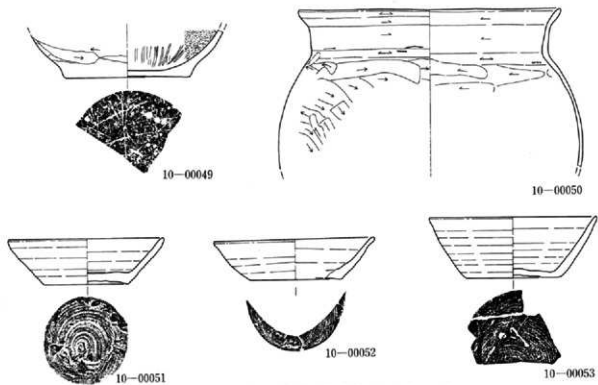
10-00042

第136圖 第2号住居跡出土遺物実測圖(3) (1:3)

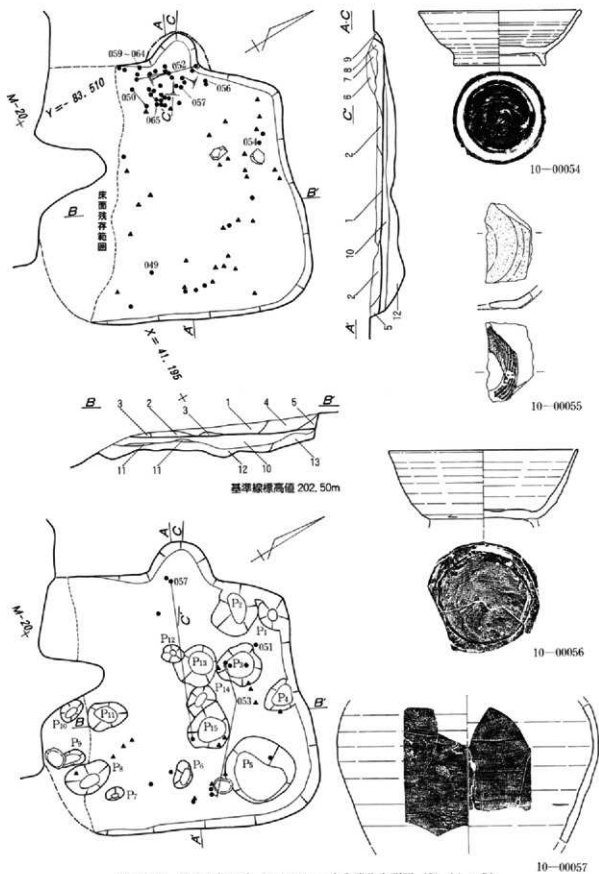
中里見遺跡群



第137图 第3号住居跡出土遺物実測図 (1:3)

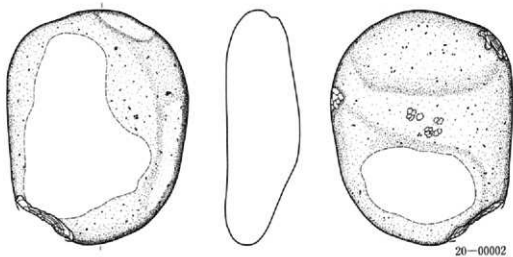
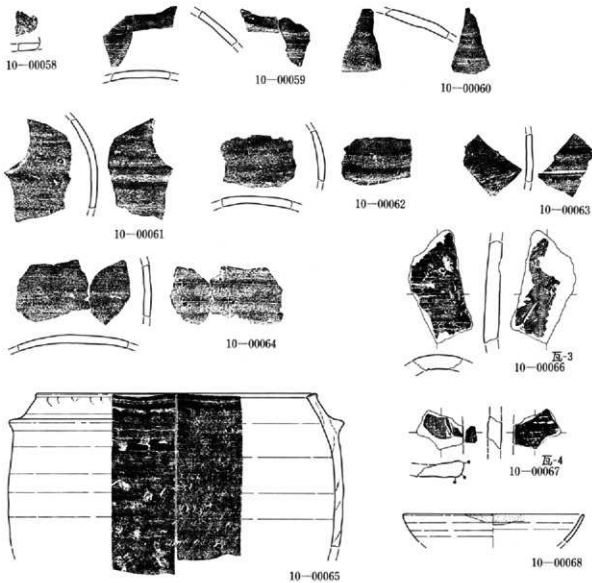


第138图 第4号住居跡出土遺物実測図 (1) (1:3)


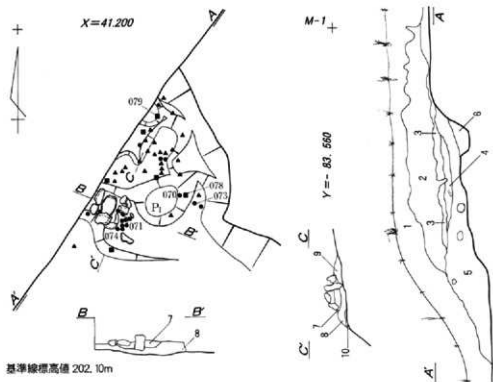


第139図 第4号住居跡 (1:60)・出土遺物実測図 (2) (1:3)

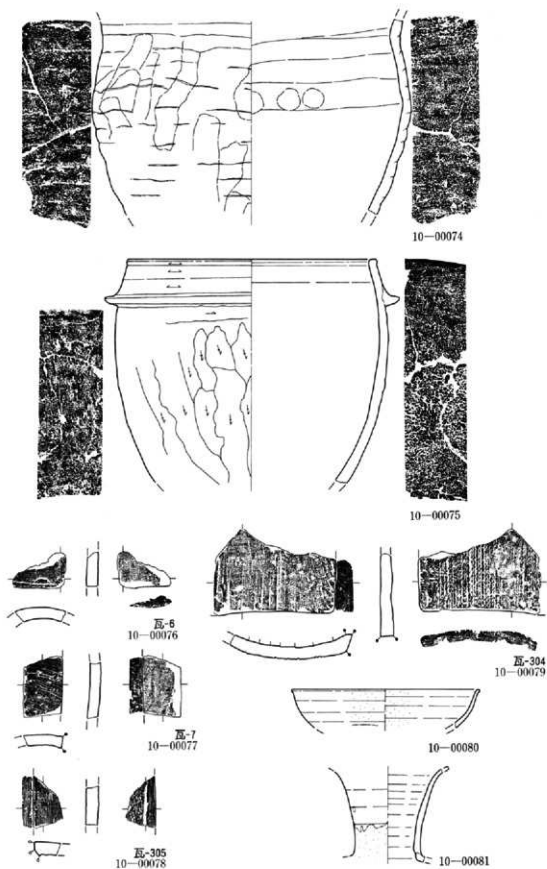
中里見遺跡群



第140图 第4号住居跡出土遺物実測图 (3) (1:3)

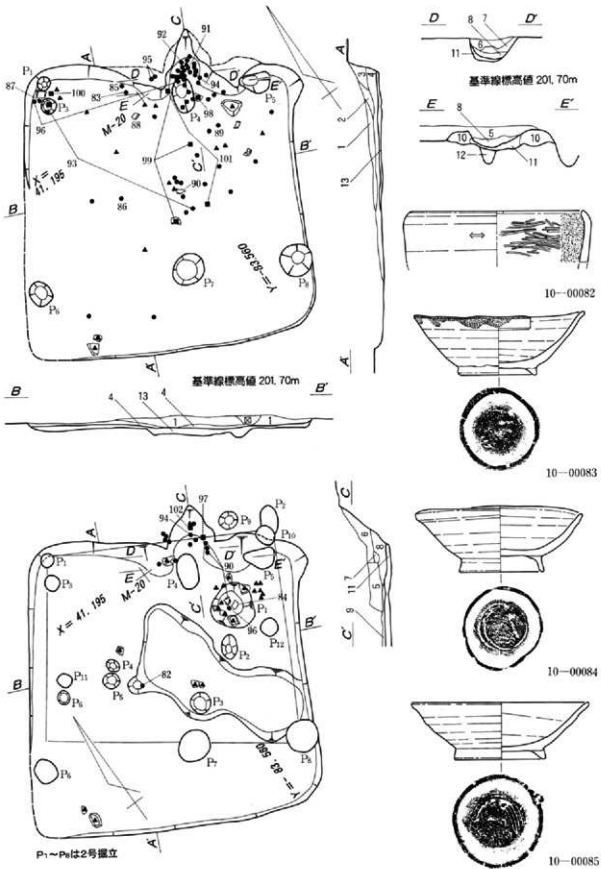


第141图 第5号住居跡 (1:60)・出土物実測图 (1) (1:3) 10-00073



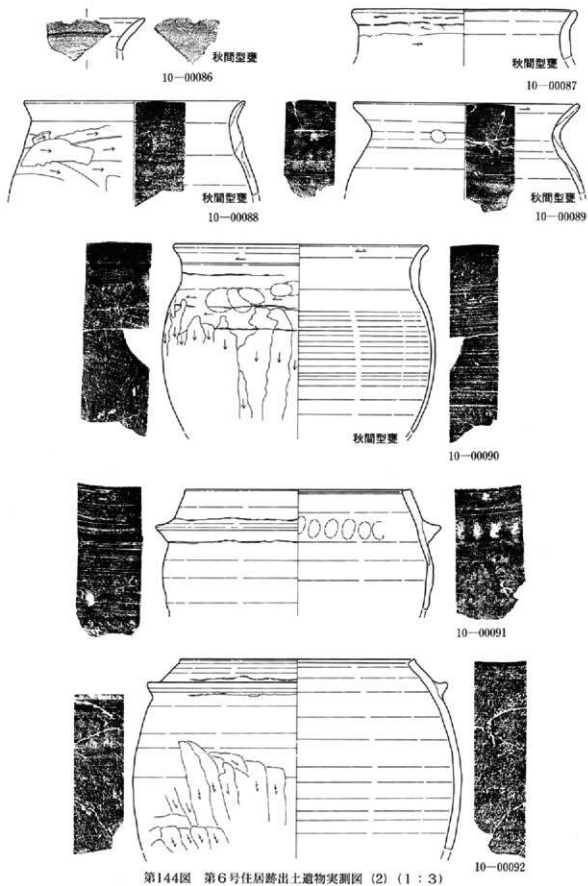
第142图 第5号住居跡出土遺物実測图 (2) (1:3)

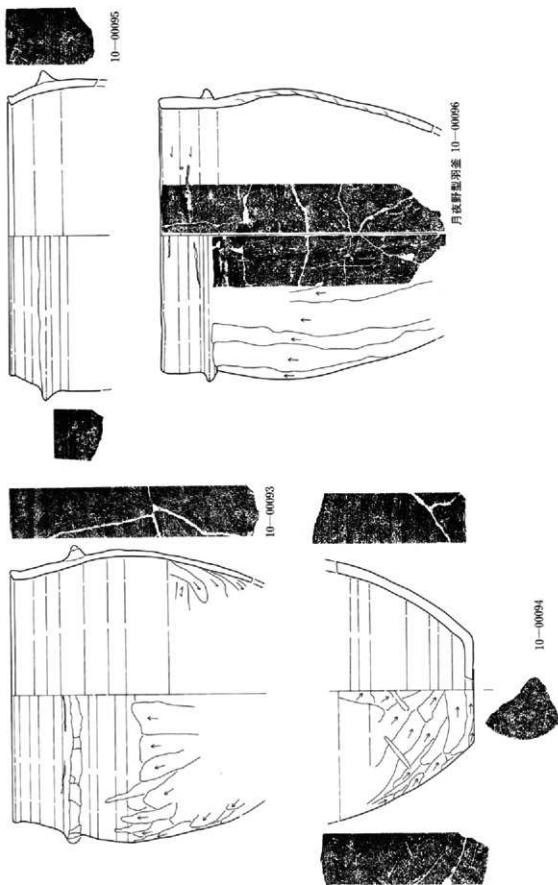




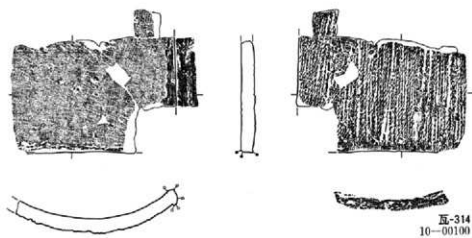
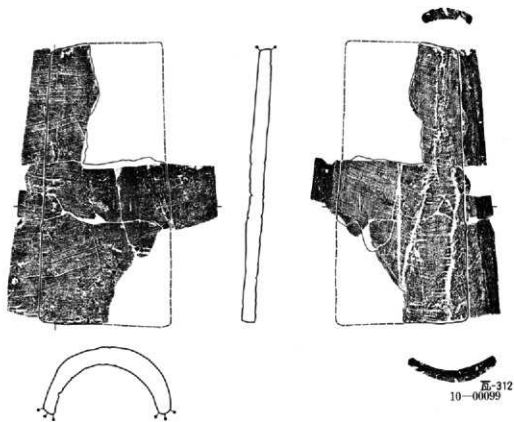
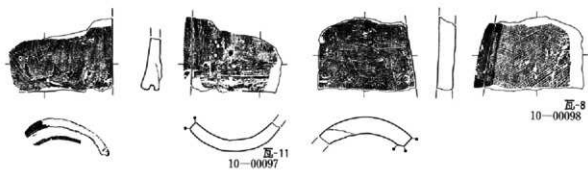
第143図 第6号住居跡 (1:60)・出土遺物実測図 (1) (1:3)

中里見遺跡群

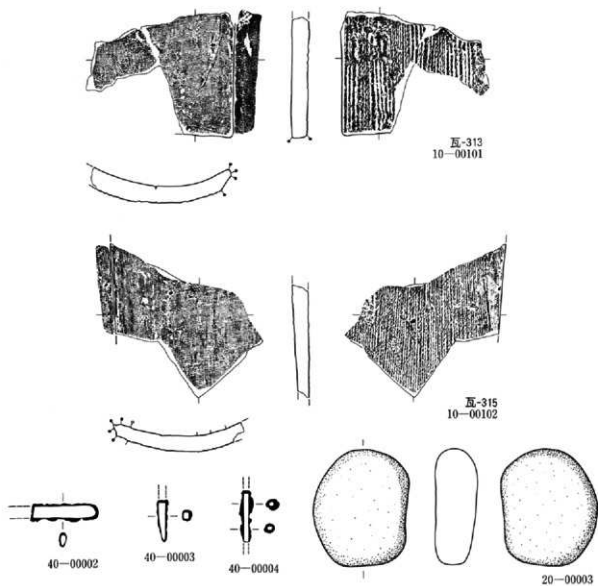




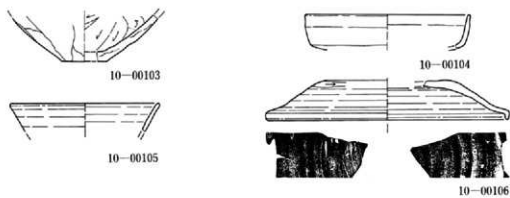
第145圖 第6号住居跡出土遺物実測図 (3) (1:3)



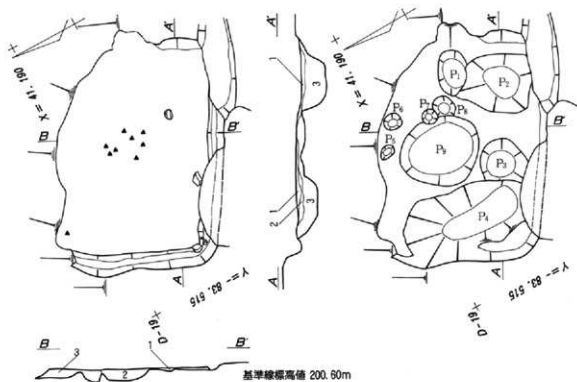
第146图 第6号住居跡出土遺物実測图 (4) (1:3)



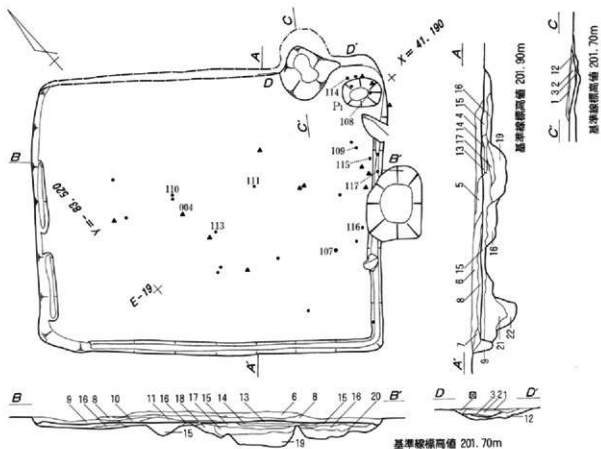
第147图 第6号住居跡出土遺物実測図(5)(1:3)



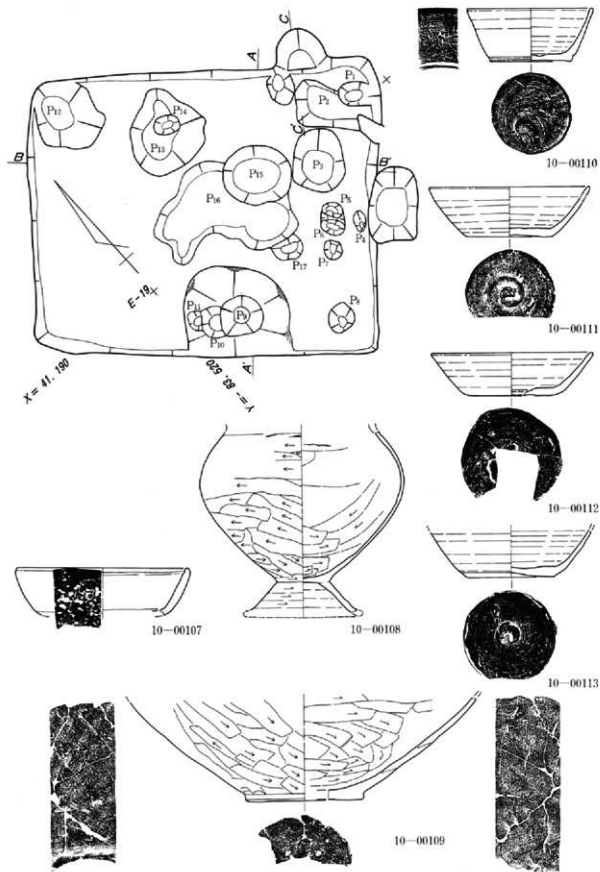
第148图 第7号住居跡出土遺物実測図(1)(1:3)



第149圖 第7号住居跡実測圖 (1:60)

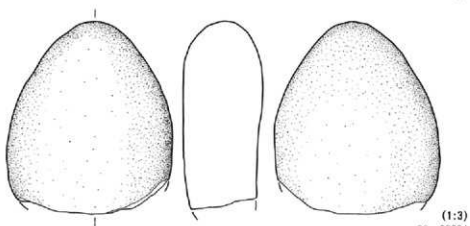
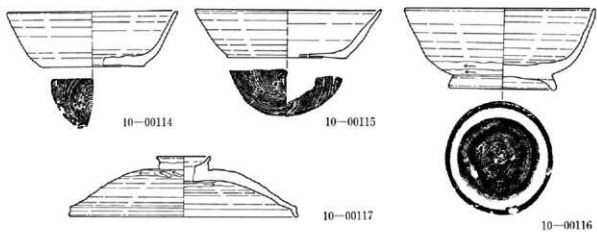


第150圖 第8号住居跡実測圖 (1:60)

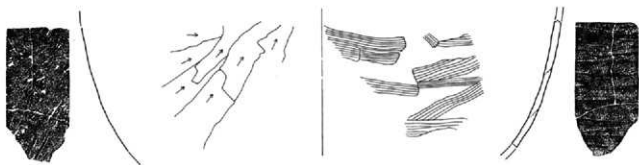
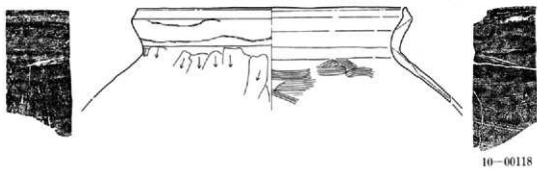


第151図 第8号住居跡掘方実測図(1:60)・出土遺物実測図(1)(1:3)

中里見遺跡群

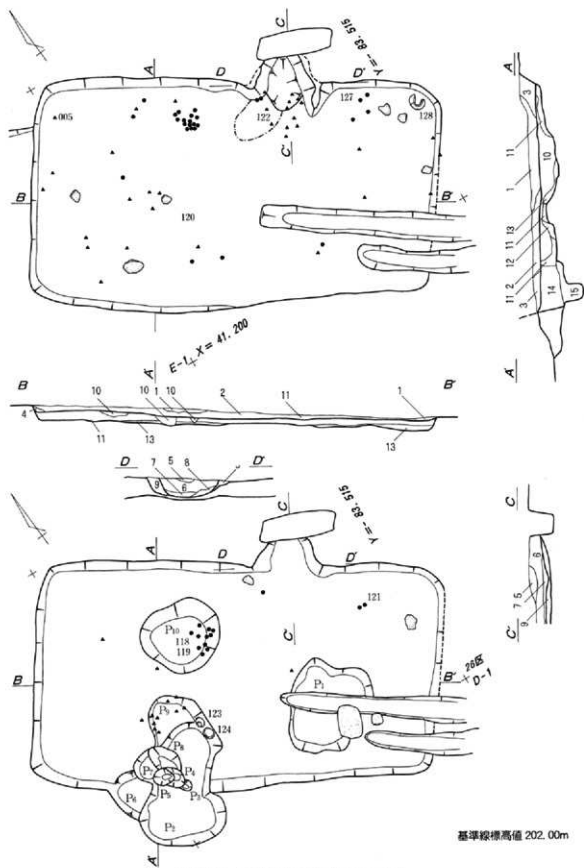


第152图 第8号住居跡出土遺物実測图 (2) (1:3)



第153图 第9号住居跡出土遺物実測图 (1) (1:3)

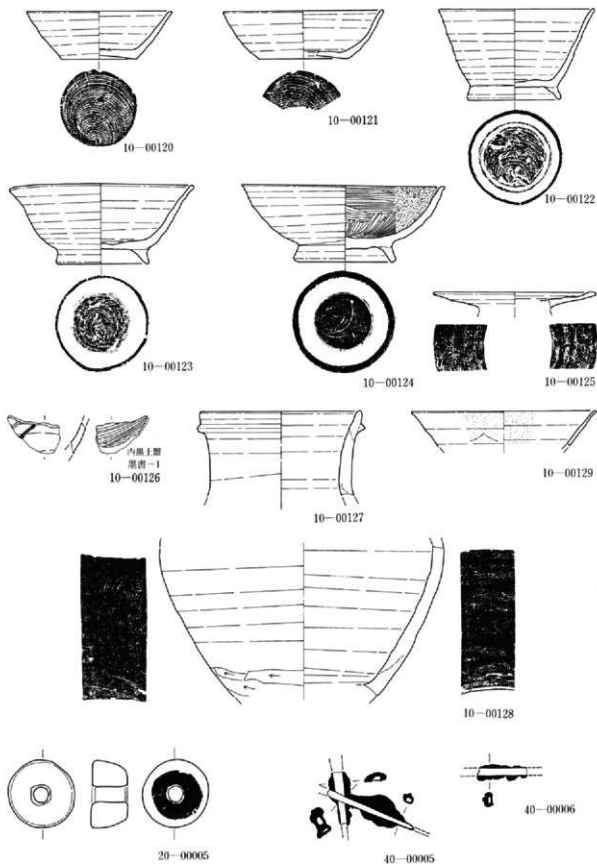




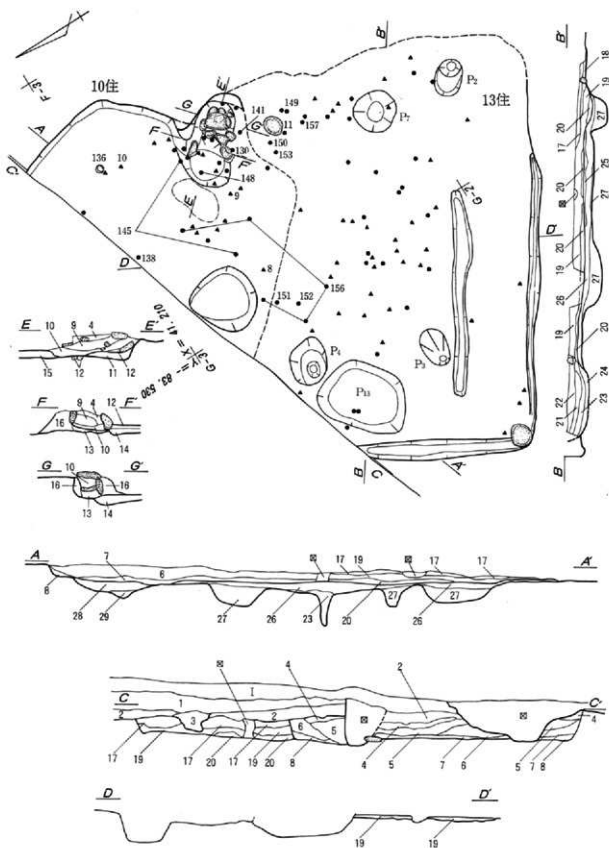
第154图 第9号住居跡実測图 (1 : 60)

基準線標高値 202.00m

中里見遺跡群

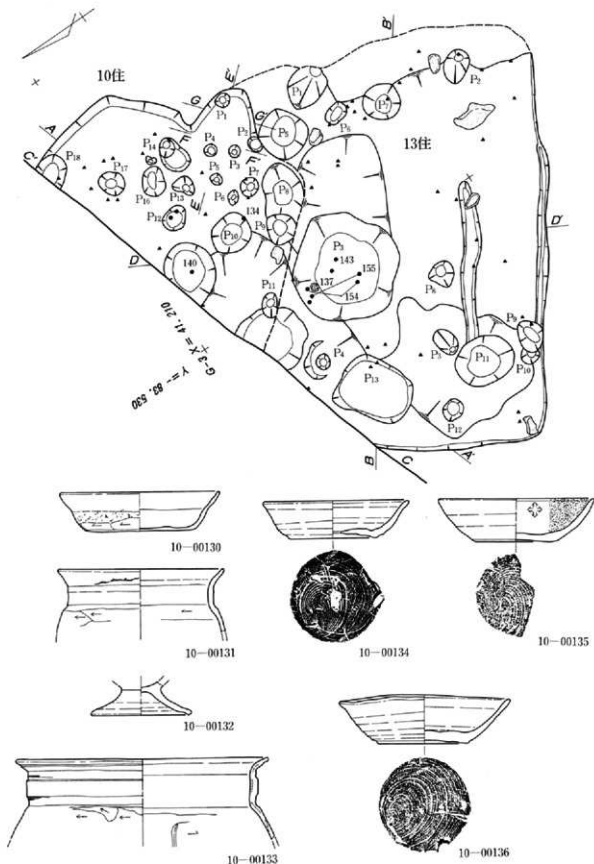


第155图 第9号住居跡出土遺物実測图 (2) (1:3)

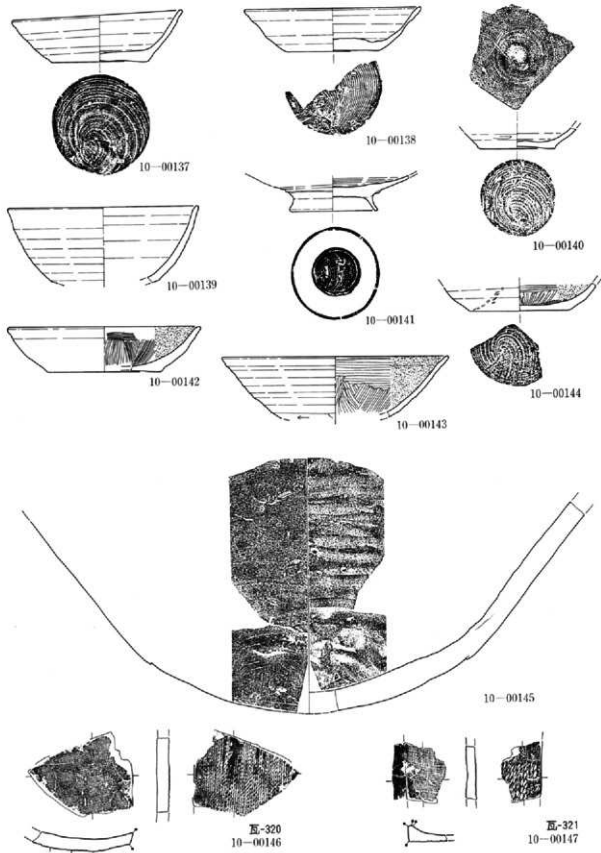


第156圖 第10・13号住居跡掘方実測圖 (1 : 60)

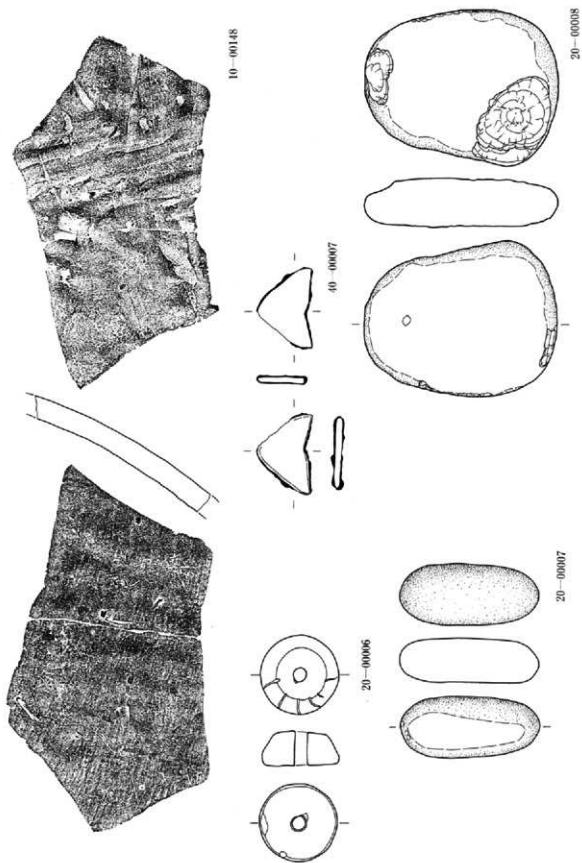
基準線標高 202.20m



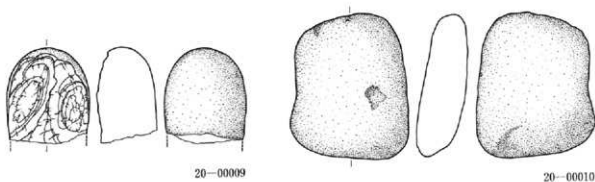
第157图 第10・13号住居跡掘方実測図(1:60)・第10号住居跡出土遺物実測図(1)(1:3)



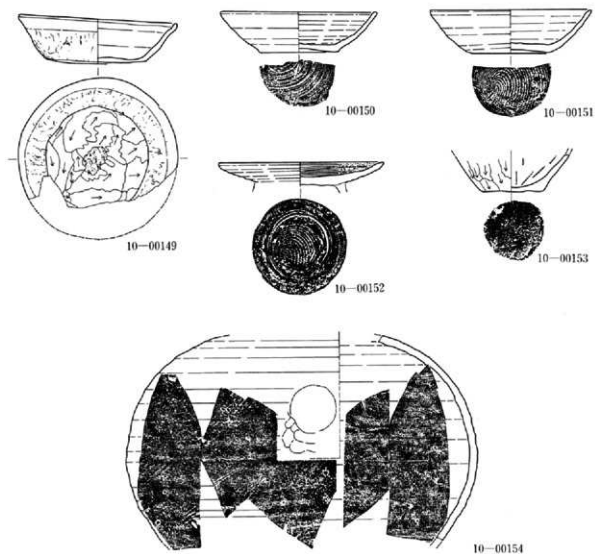
第158图 第10号住居跡出土遺物実測图(2) (1:3)



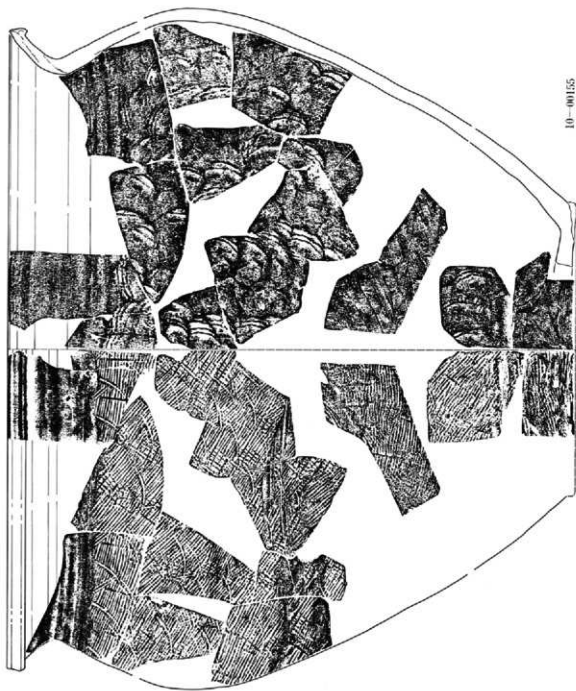
第159圖 第10号住居跡出土遺物実測図(3)(1:3)



第160图 第10号住居跡出土遺物実測図(4) (1:3)




第161图 第13号住居跡出土遺物実測図(1) (1:3)




10-00155

第162圖 第13号住居跡出土遺物実測圖(2) (1:3)






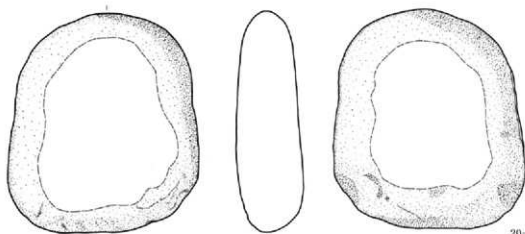
10-00156



10-00157

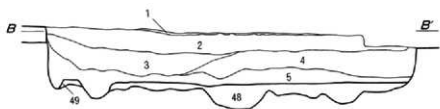
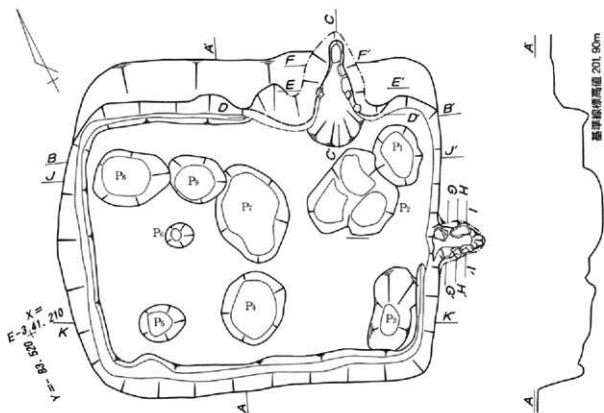


10-00158

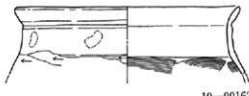
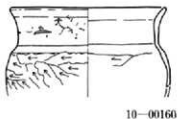
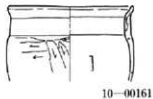
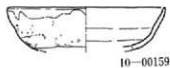


20-00011

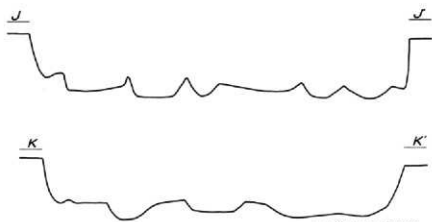
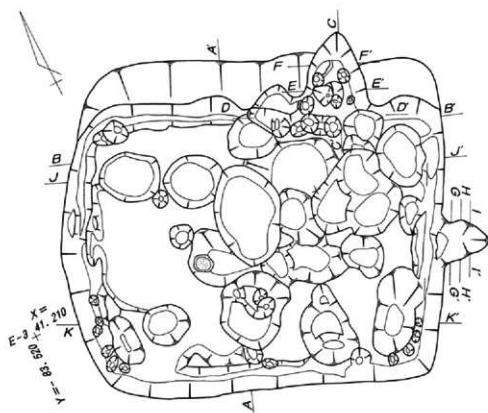
第163圖 第13号住居跡出土遺物火割面(3)(1:5)



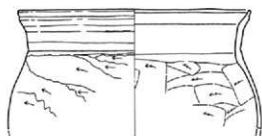
基準線標高値 202.00m



第164図 第11号住居跡 (1 : 60) ・出土物実測図 (1) (1 : 3)



基準線標高値 202.00m

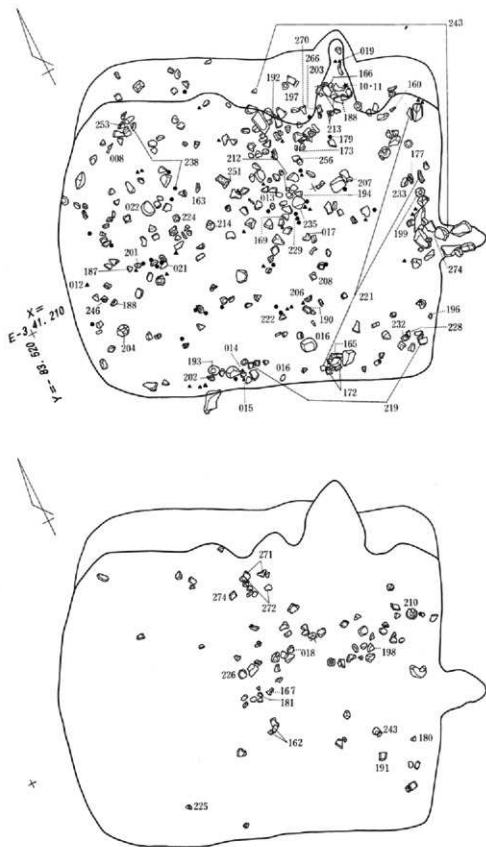


10-00163

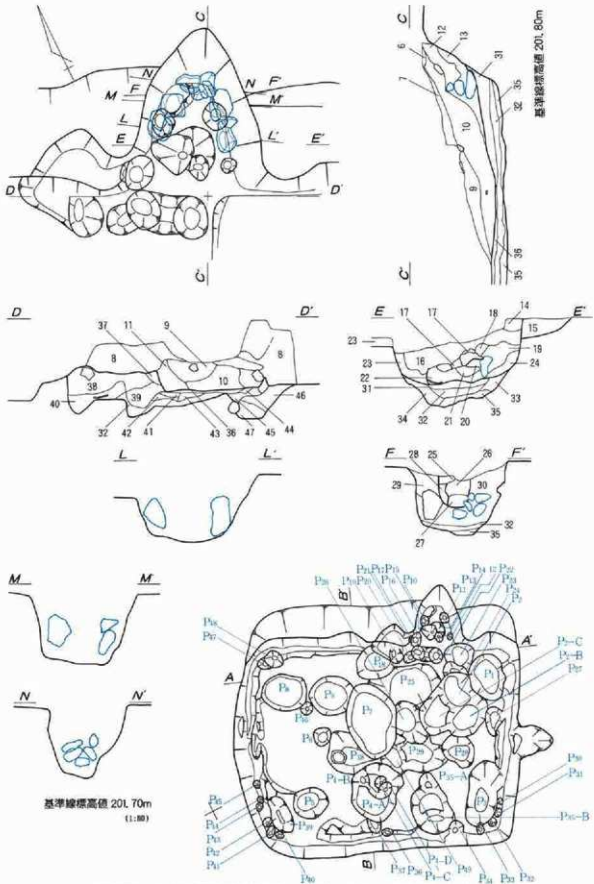


10-00164

第165図 第11号住居跡掘方実測図 (1:60)・出土遺物実測図 (2) (1:3)

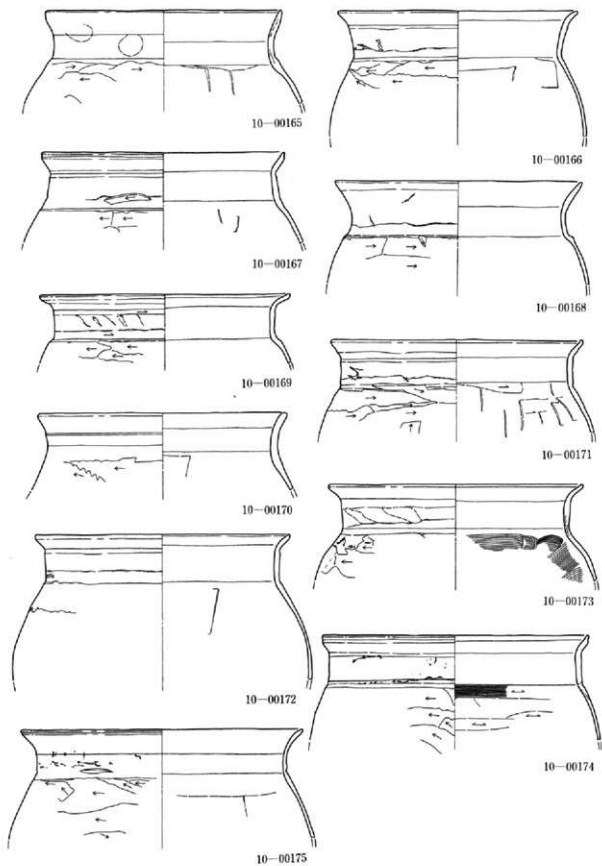


第166图 第11号住居跡遺物出土状況実測図 (1 : 60)



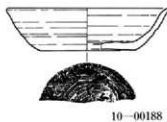
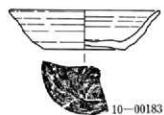
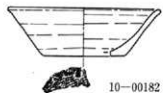
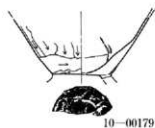
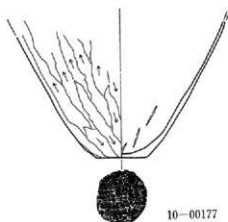
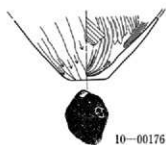
第167図 第11号住居跡電実測図 (1:30)・ピット名称指示図 (1:80)

中里見遺跡群



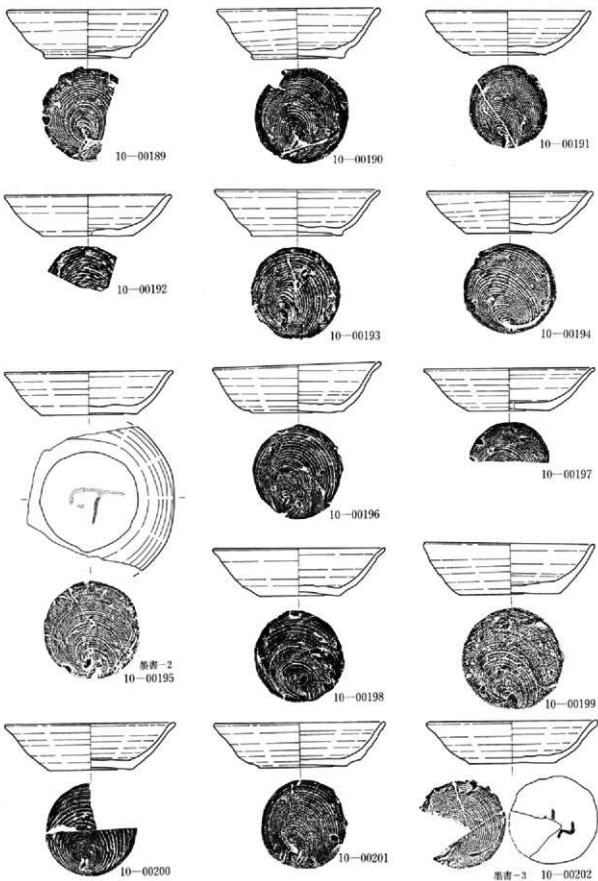
第168図 第11号住居跡出土遺物実測図(3) (1:3)

中里見原遺跡



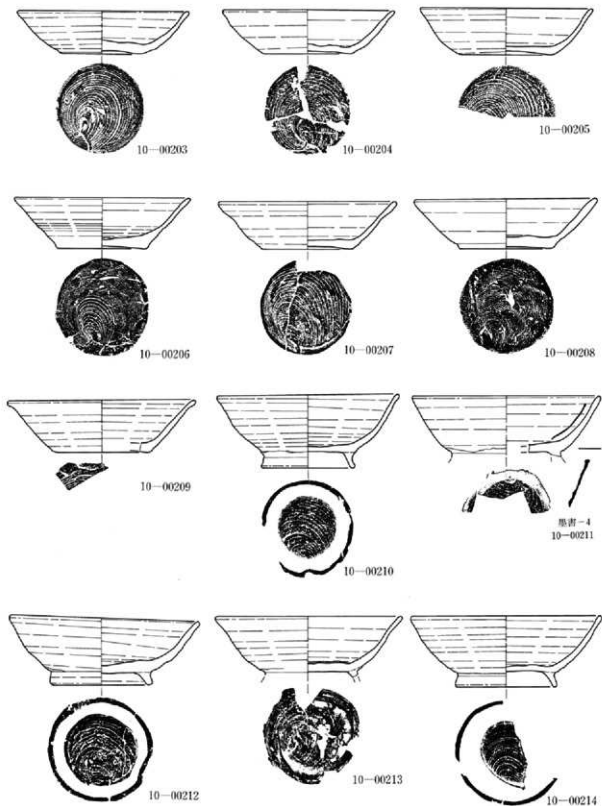
第169图 第11号住居跡出土遺物実測图 (4) (1:3)

中里見遺跡群



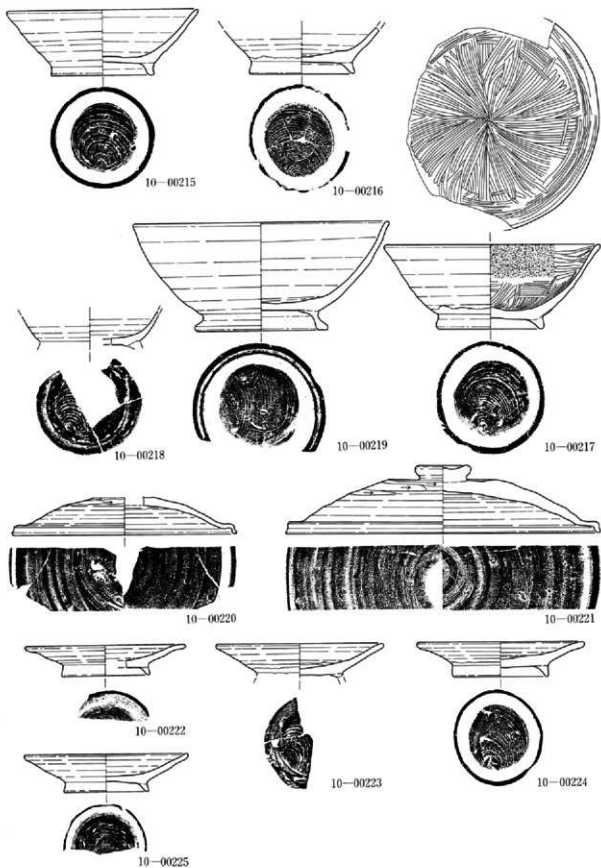
第170图 第11号住居跡出土物実測图 (5) (1:3)



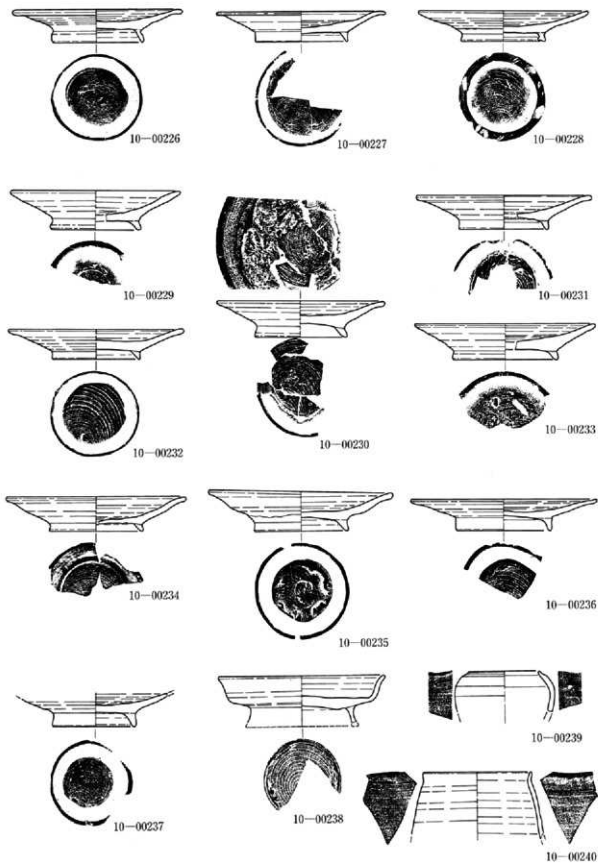


第171图 第11号住居跡出土遺物矢頭圖(6) (1:3)

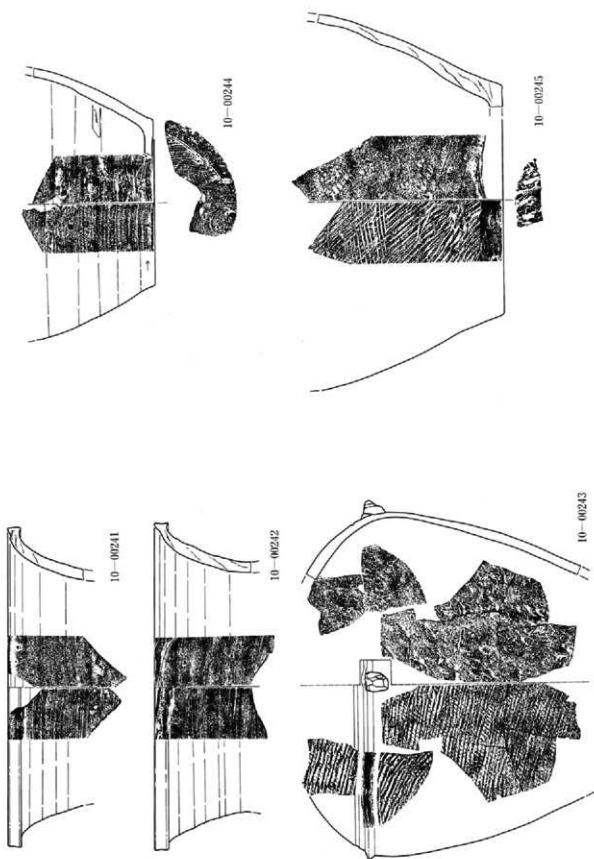
中里見遺跡群



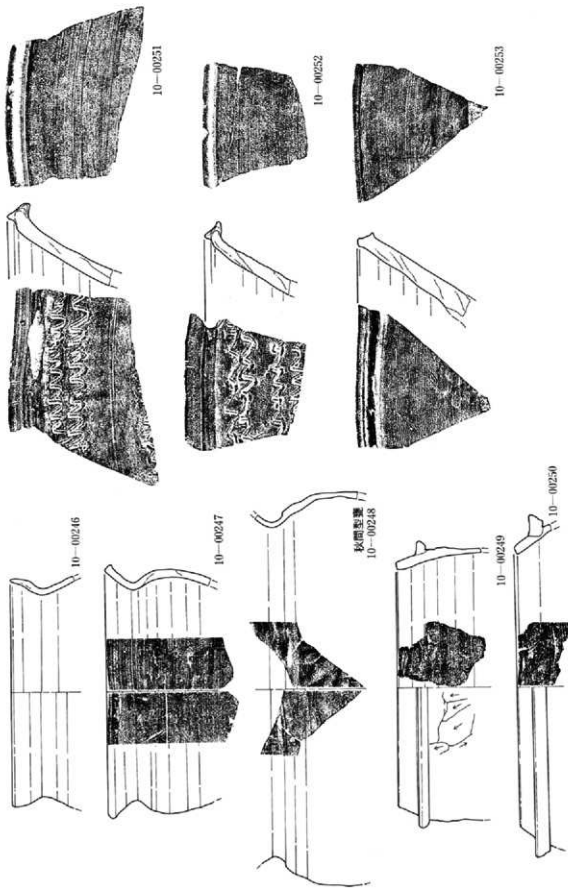
第172图 第11号住居跡出土遺物実測图 (7) (1 : 3)



第173图 第11号住居跡出土遺物実測图 (8) (1:3)

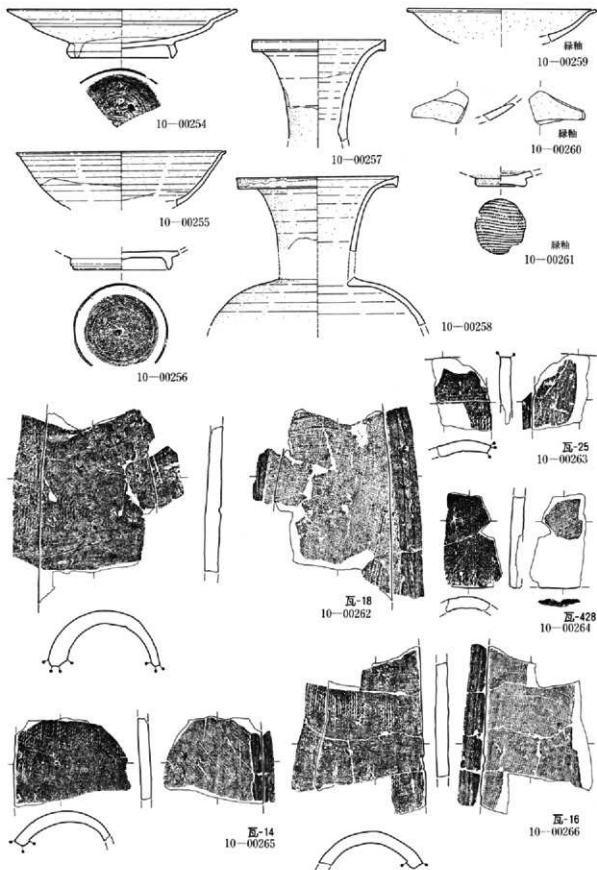


第174図 第11号住居跡出土遺物実測図(9)(1:3)

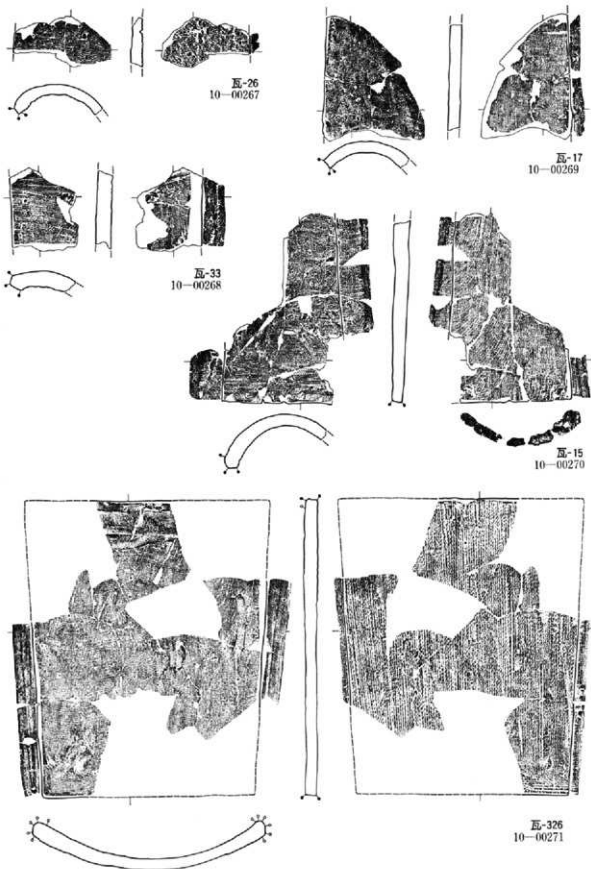


第175図 第11号住居跡出土遺物実測図 (10) (1 : 3)

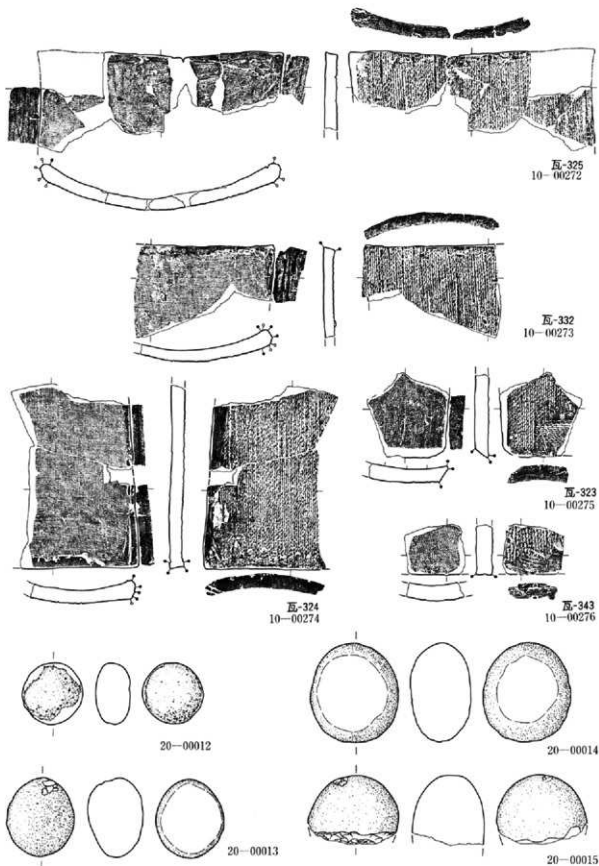
中里見遺跡群



第176图 第11号住居跡出土遺物実測図(11)(1:3)(1:5)

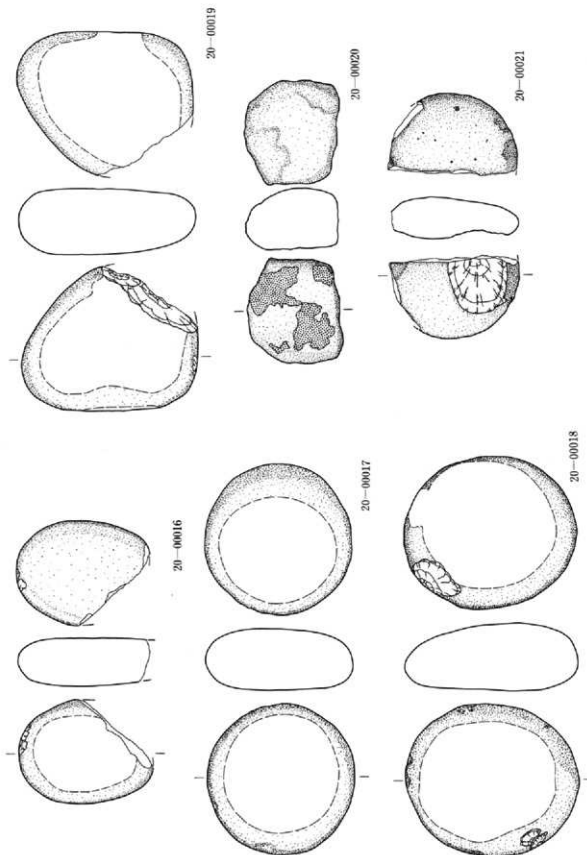


第177圖 第11号住居跡出土遺物実測圖(12)(1:5)

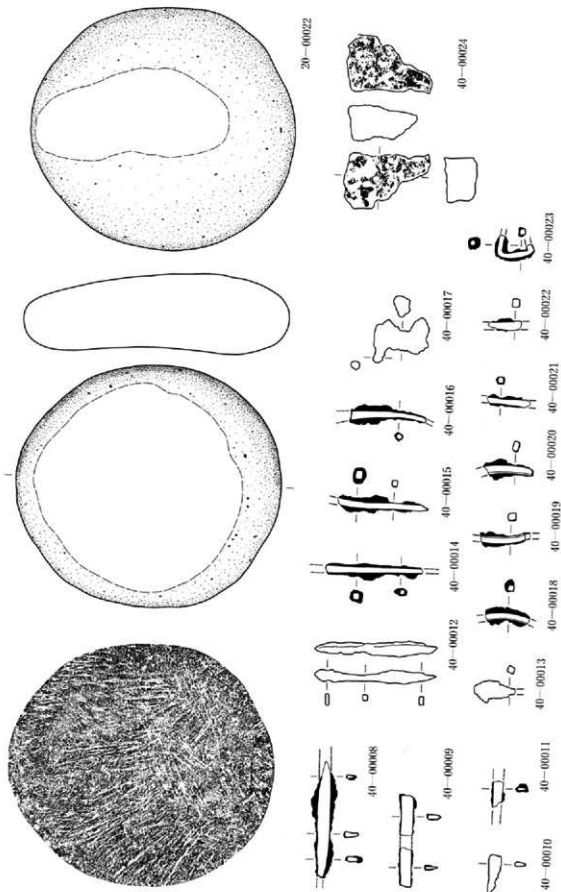


第178图 第11号住居跡出土遺物実測图 (13) (1:3) (1:5)

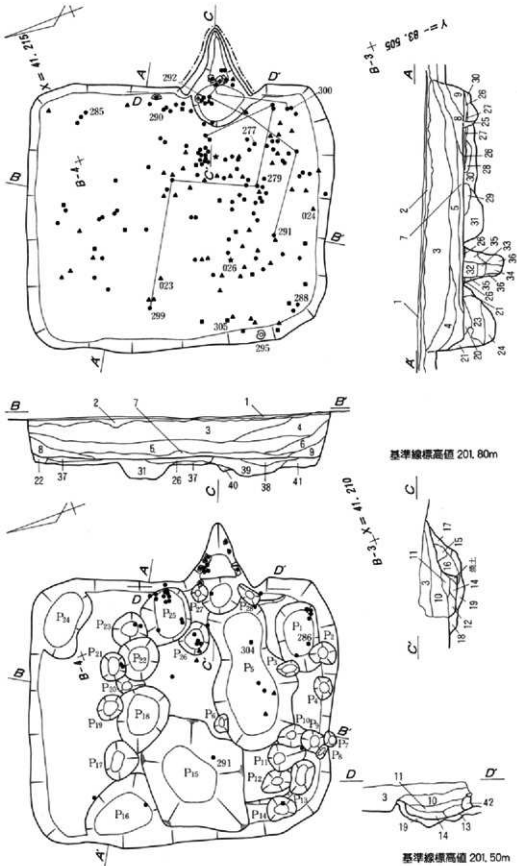




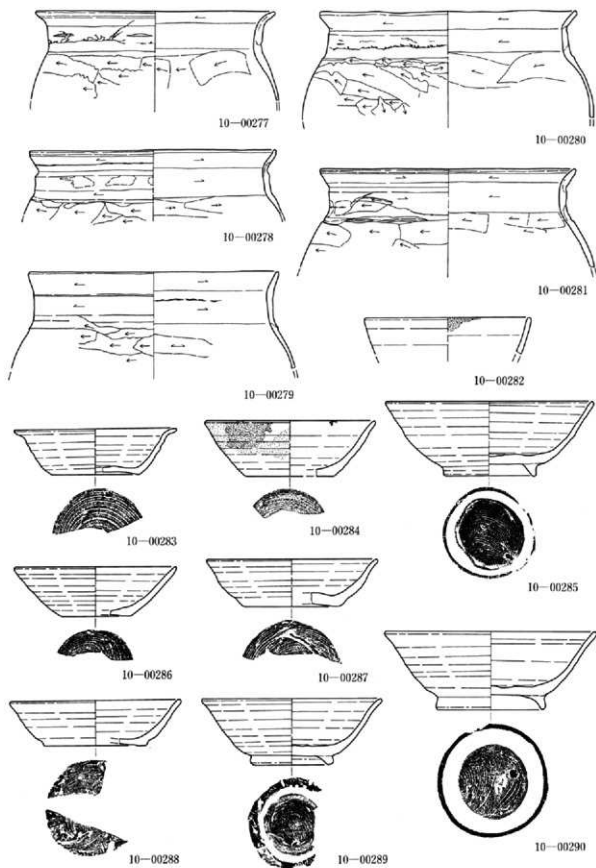
第179図 第11号住居跡出土遺物実測図 (14) (1:3)



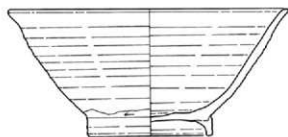
第180図 第11号住居跡出土遺物実測図 (15) (1:3)



第181图 第12号住居跡実測图 (1 : 60)



第182图 第12号住居跡出土遺物実測图(1)(1:3)



10-00291



10-00292



10-00293



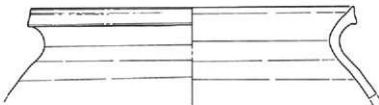
10-00294



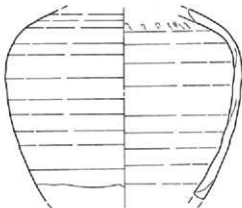
10-00295



10-00296

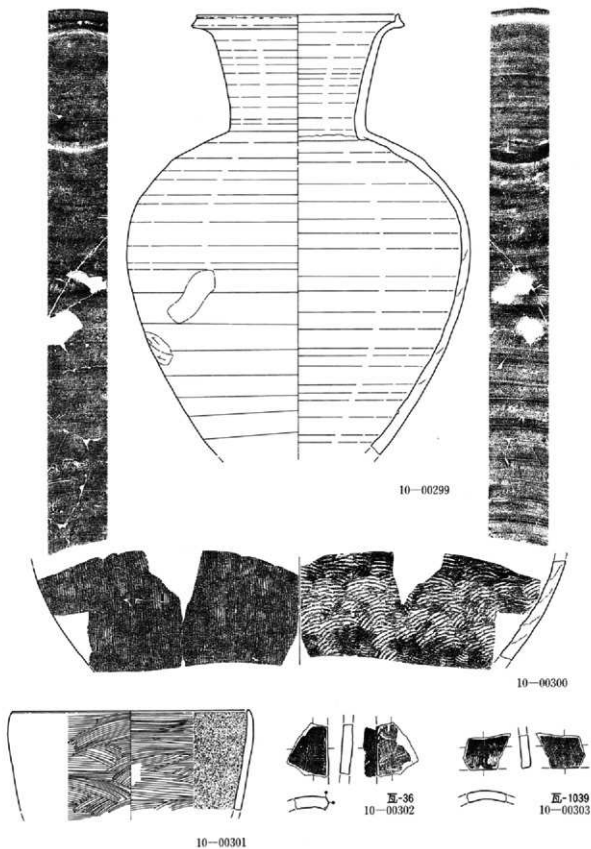


10-00297

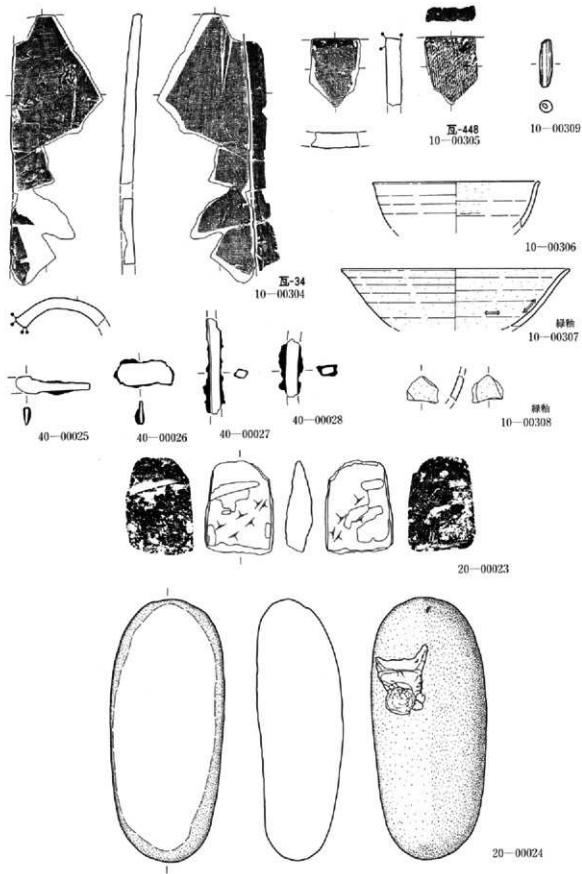


10-00298

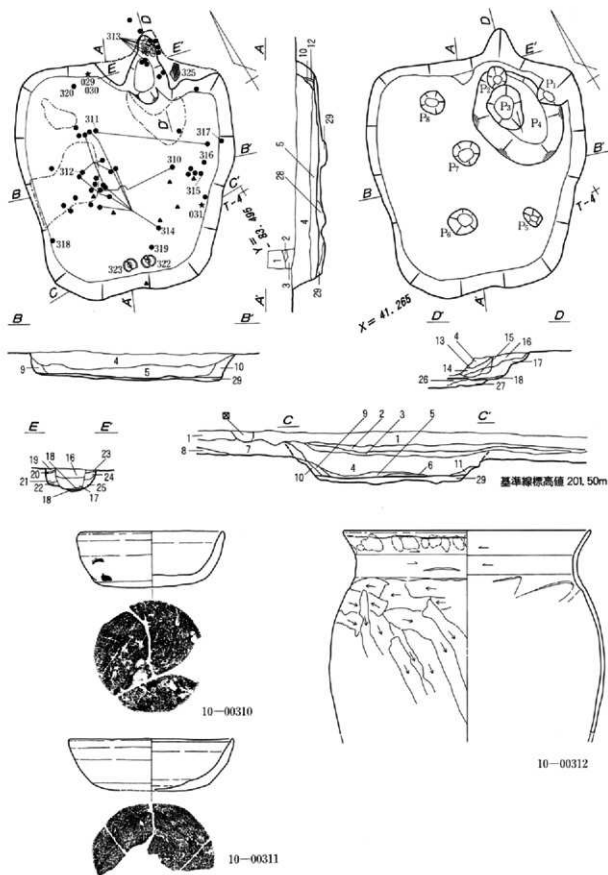
第183圖 第12号住居跡出土遺物実測圖(2)(1:3)



第184图 第12号住居跡出土遺物実測图 (3) (1:3)

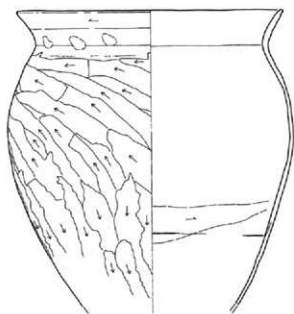


第185图 第12号住居跡出土遺物実測图(4)(1:3)

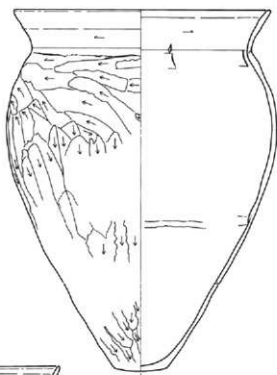


第186图 第14号住居跡 (1:60) · 出土物実測图 (1) (1:3)





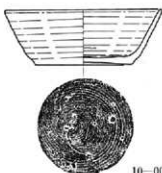
10-00313



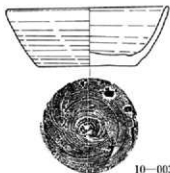
10-00314



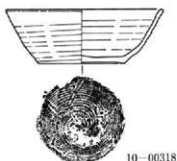
10-00315



10-00316



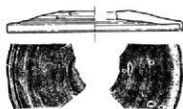
10-00317



10-00318



10-00319

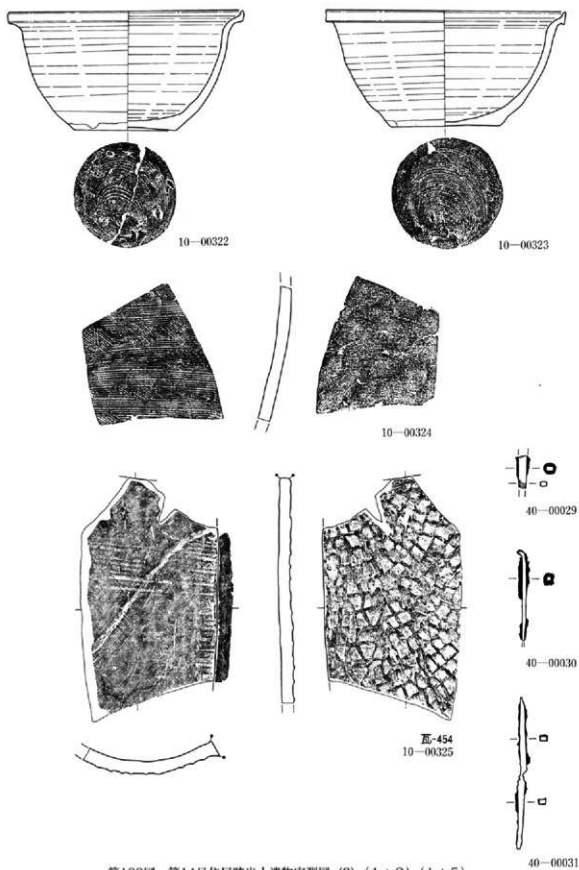


10-00320

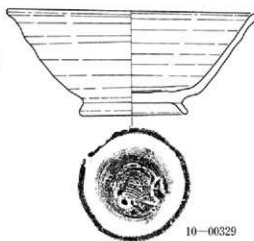
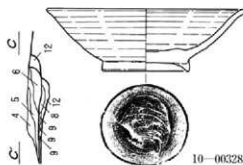
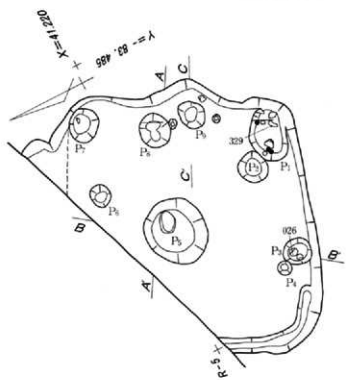
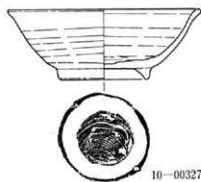
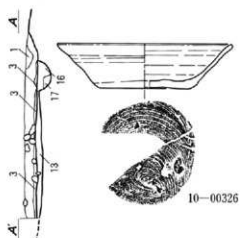
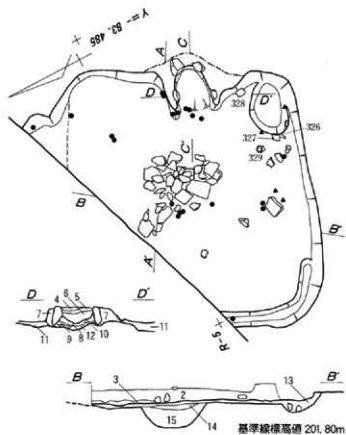


10-00321

第187图 第14号住居跡出土物実測图 (2) (1:3)

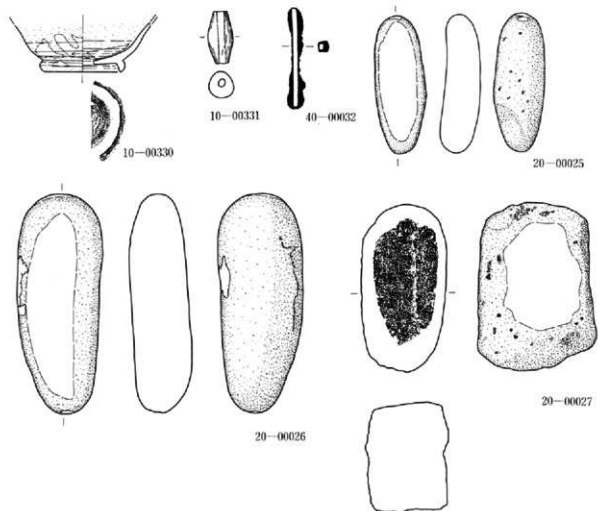


第188圖 第14号住居跡出土遺物実測圖 (3) (1:3) (1:5)

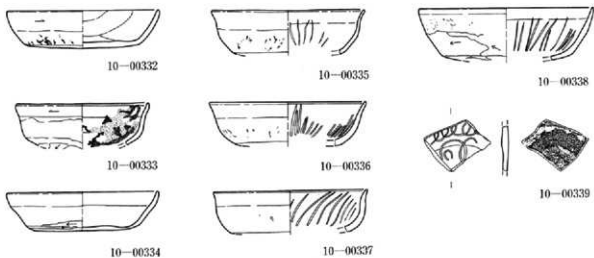


第189圖 第15号住居跡 (1:60)・出土遺物実測図 (1) (1:3)

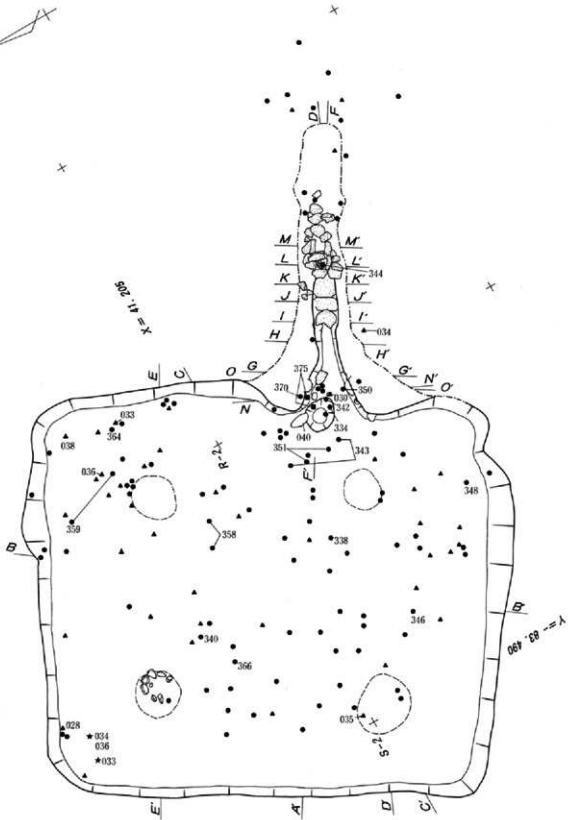
中里見遺跡群



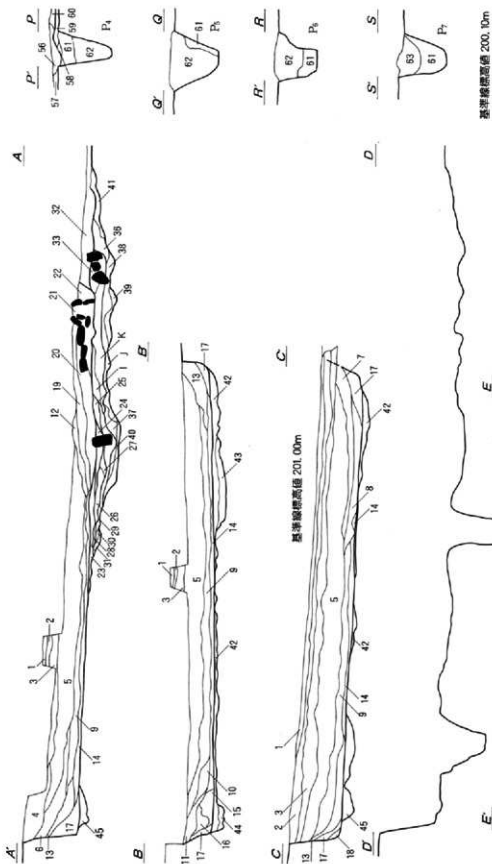
第190图 第15号住居跡出土遺物実測図 (2) (1 : 3)



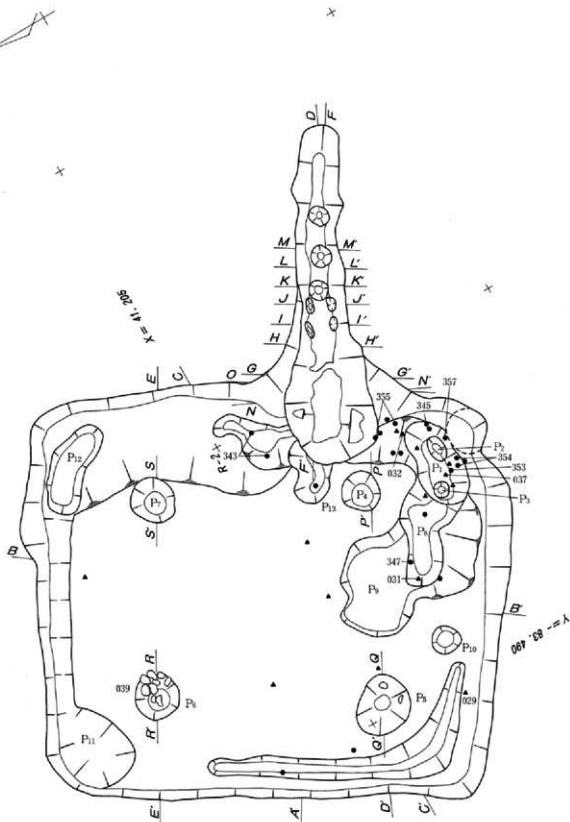
第191图 第16号住居跡出土遺物実測図 (1) (1 : 3)



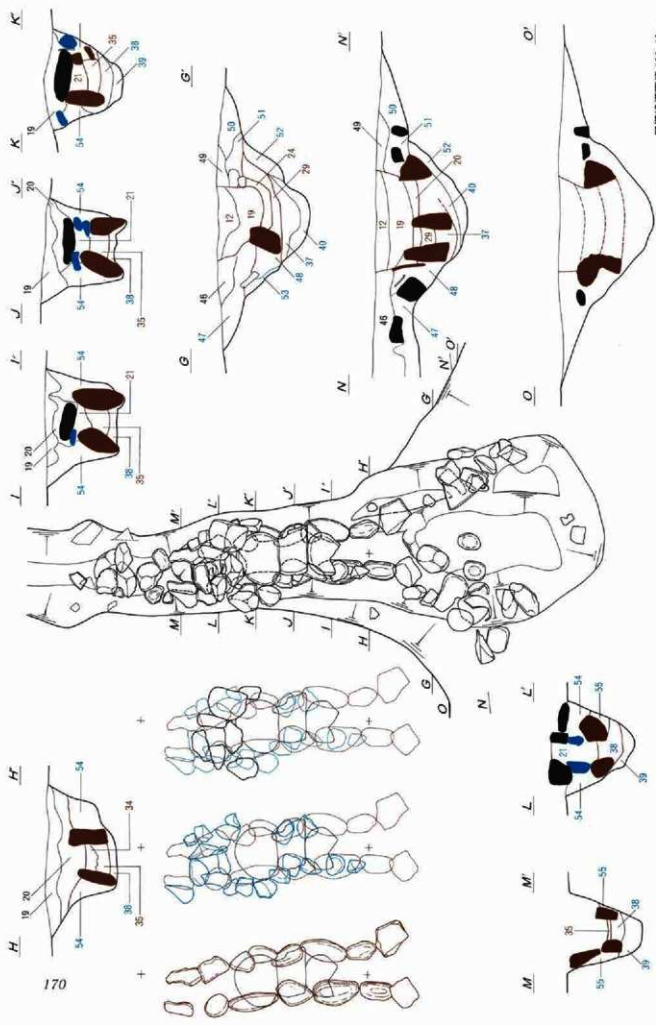
第192图 第16号住居跡実測图 (1 : 60)



第193圖 第16号住居跡上層断面・断面次測図 (1:60)



第194图 第16号住居跡掘方实测图 (1:60)

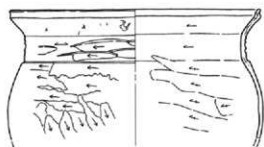


170

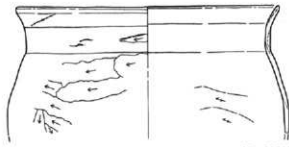
第195圖 第16号住居鱗電光測圖 (1:30)

基準體微高值 200, 40m





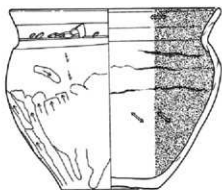
10-00340



10-00341



10-00342



10-00343



10-00344



10-00345



10-00346



10-00347



10-00348



10-00349



10-00350

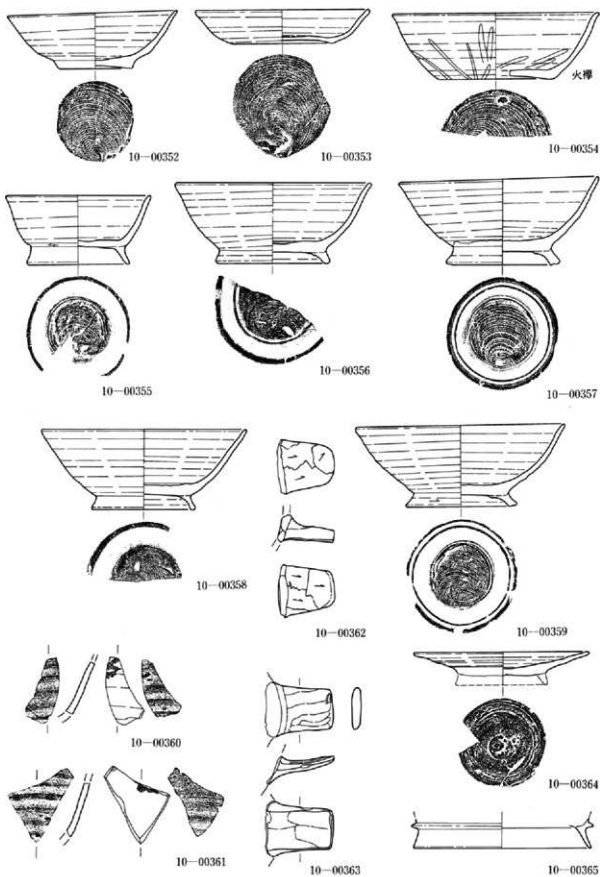


10-00351

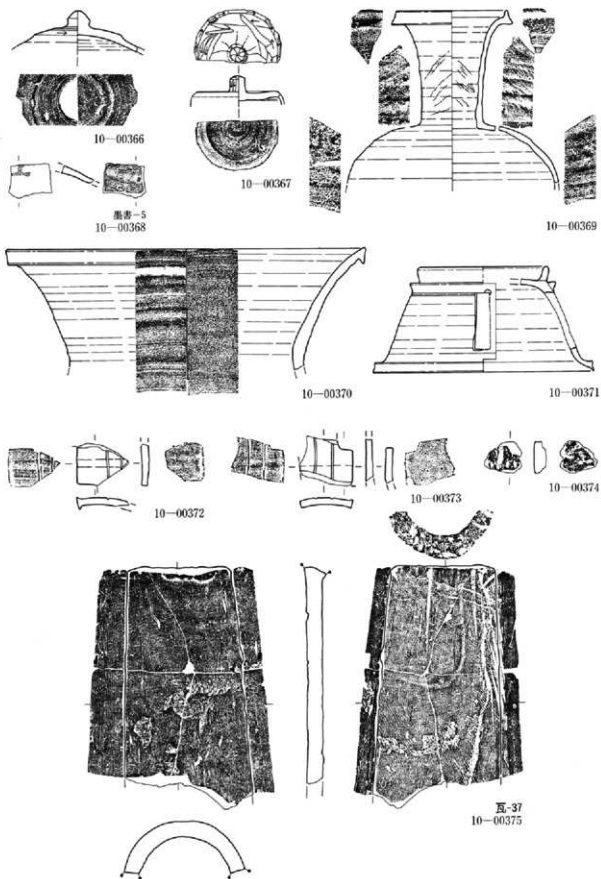


第196圖 第16号住居跡出土物実測圖 (2) (1:3)

中里見遺跡群

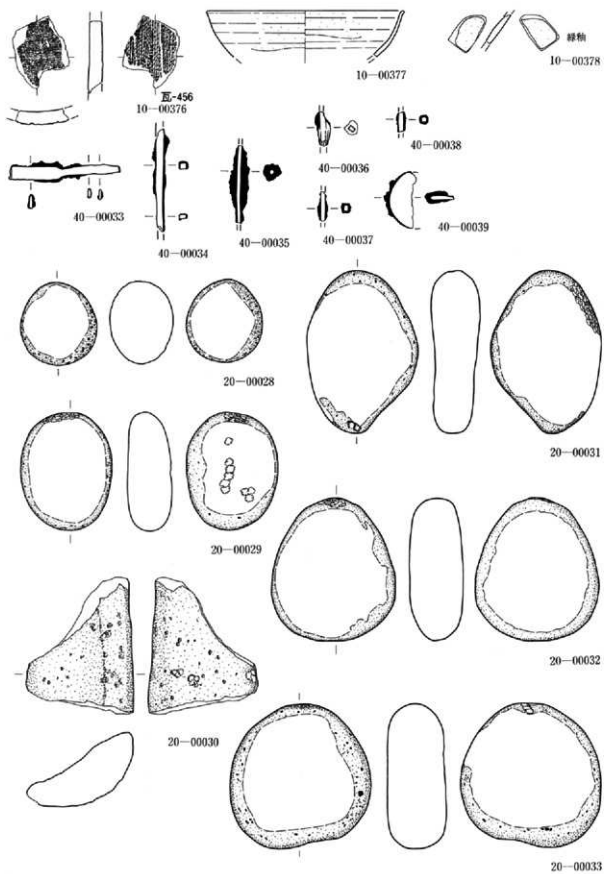


第197图 第16号住居跡出土遺物実測图 (3) (1:3)

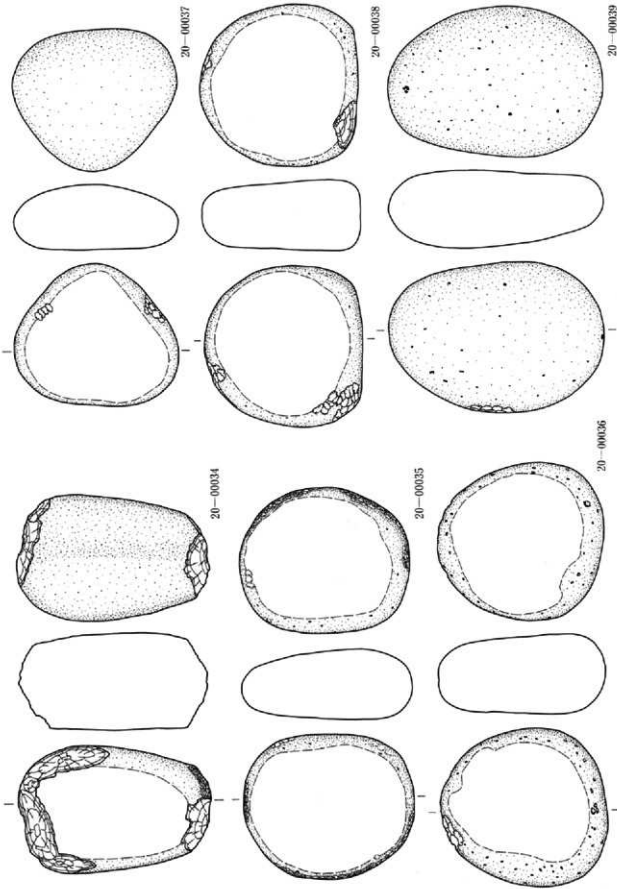


第198圖 第16号住居跡出土遺物実測圖 (4) (1:3) (1:5)



中里見遺跡群



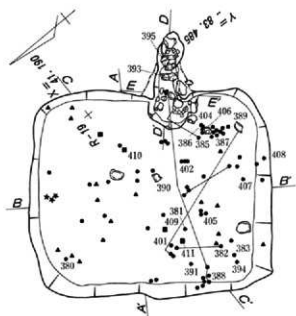
第199图 第16号住居跡出土遺物実測图(5) (1:3) (1:5)



第200圖 第16号住居跡出土遺物実測圖 (6) (1:3)



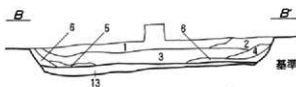
第201図 第16号住居跡出土遺物実測図(7)(1:3)(1:5)



10-00379



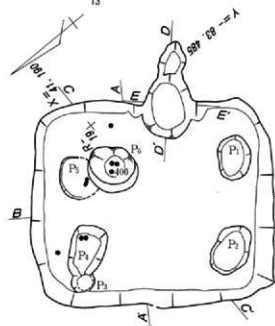
10-00380



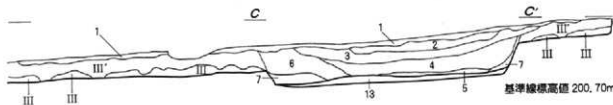
基準線標高値 200, 50m



10-00381

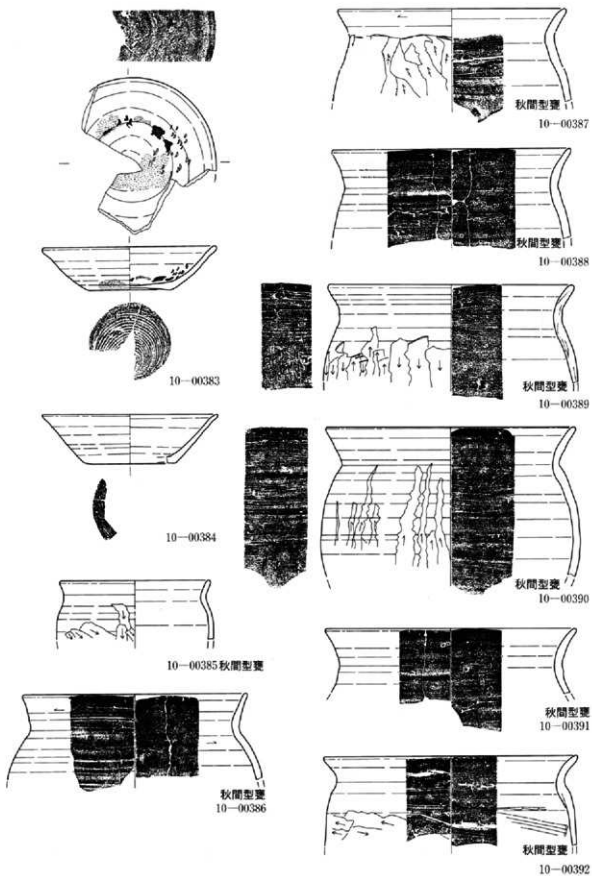


10-00382



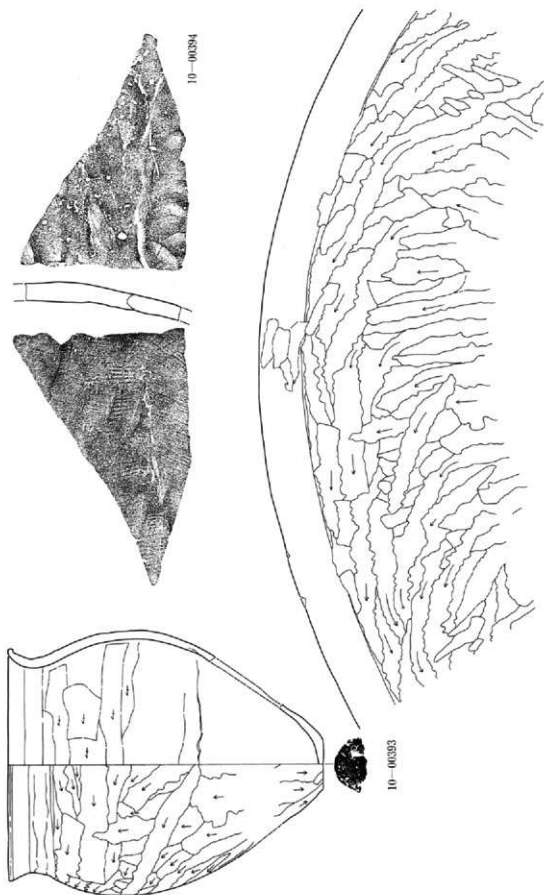
基準線標高値 200, 70m

第202図 第17号住居跡 (1:60)・出土遺物実測図(1)(1:3)

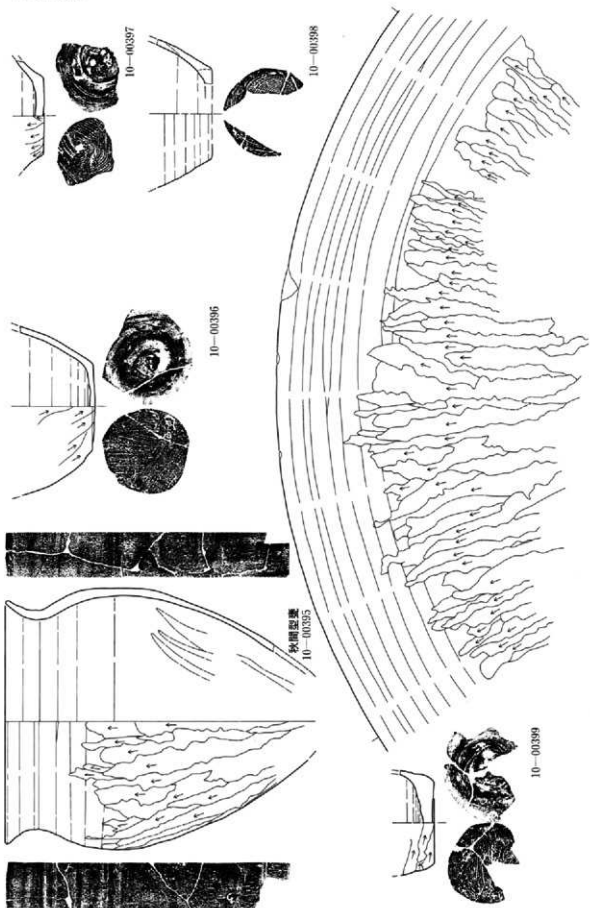


第203図 第17号住居跡出土遺物実測図 (2) (1:3)

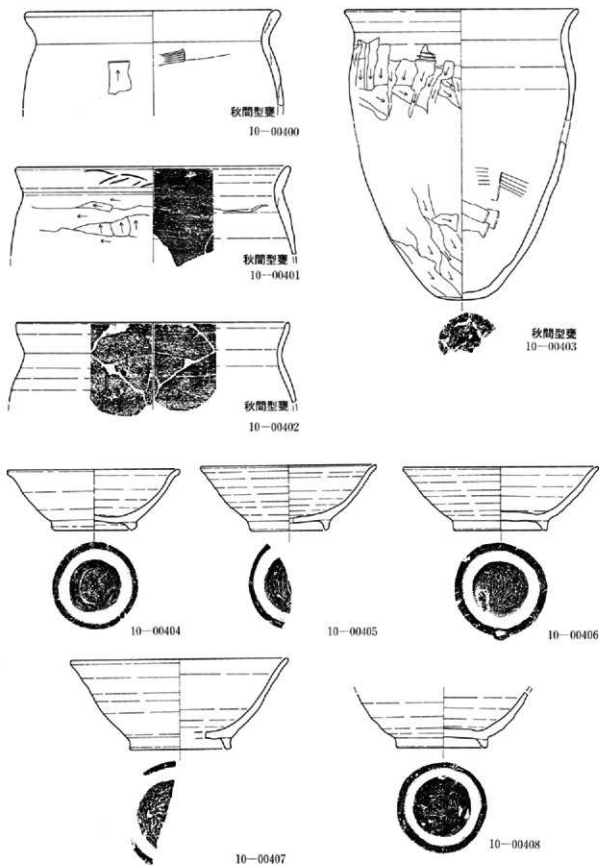




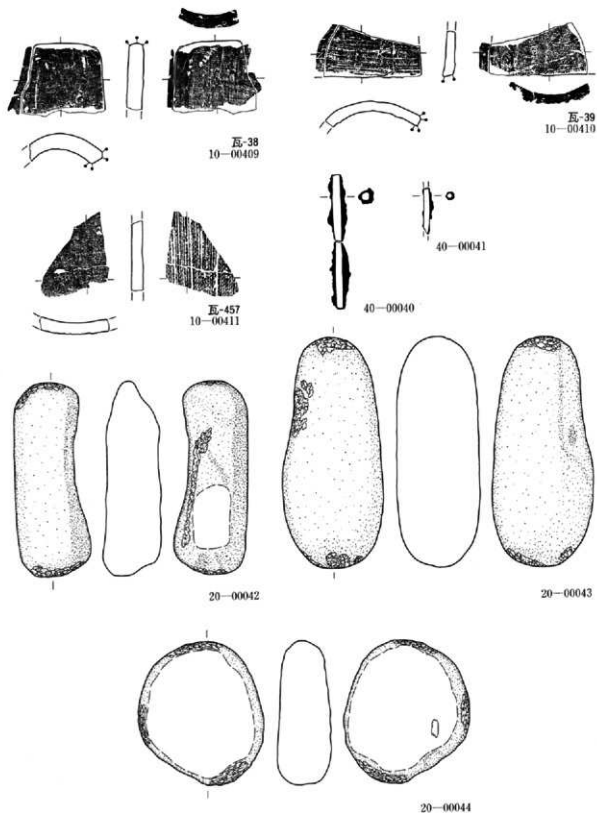
第204图 第17号住居跡出土遺物実測図 (3) (1:3)



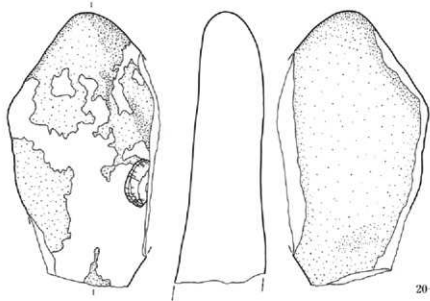
第205圖 第17号住居跡出土遺物実測図(4)(1:3)



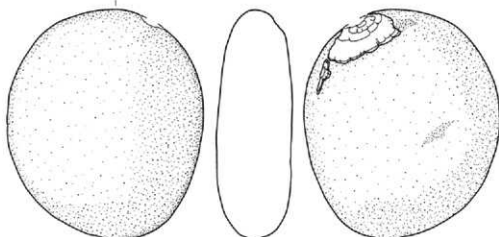
第206図 第17号住居跡出土遺物実測図(5) (1:3)



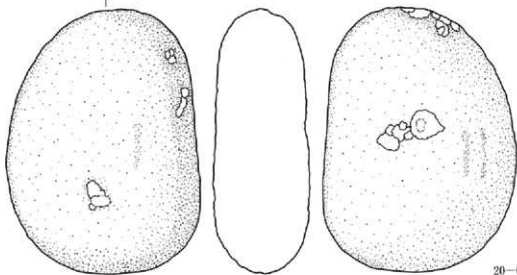
第207图 第17号住居跡出土遺物実測图 (6) (1:3) (1:5)



20-00045



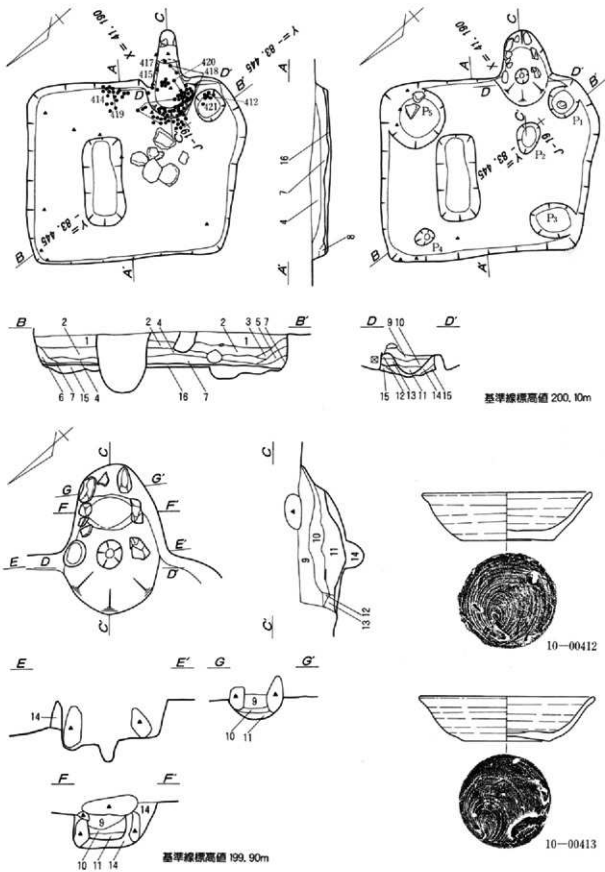
20-00046



20-00047

第208圖 第17号住居跡出土遺物実測図(7)(1:3)

中里兒遺跡群



第209图 第18号住居跡 (1:60) · 甕 (1:30) 出土遺物実測圖 (1) (1:3)



10-00414



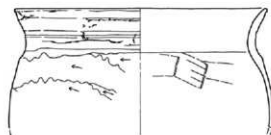
10-00415



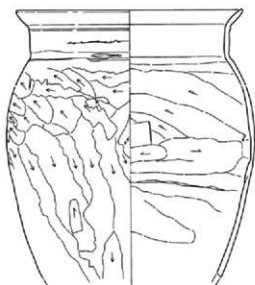
10-00416



10-00418



10-00419

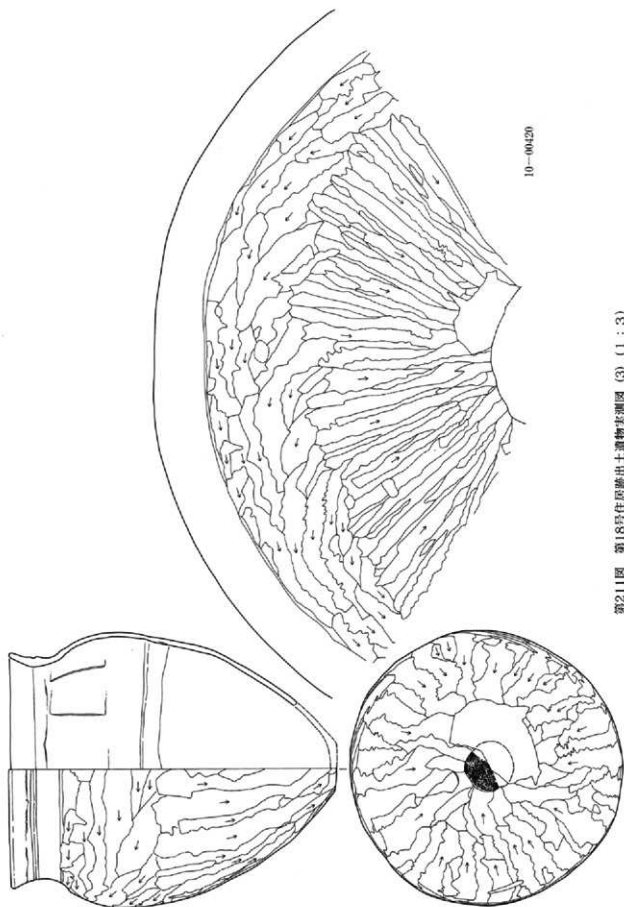


10-00417



40-00042

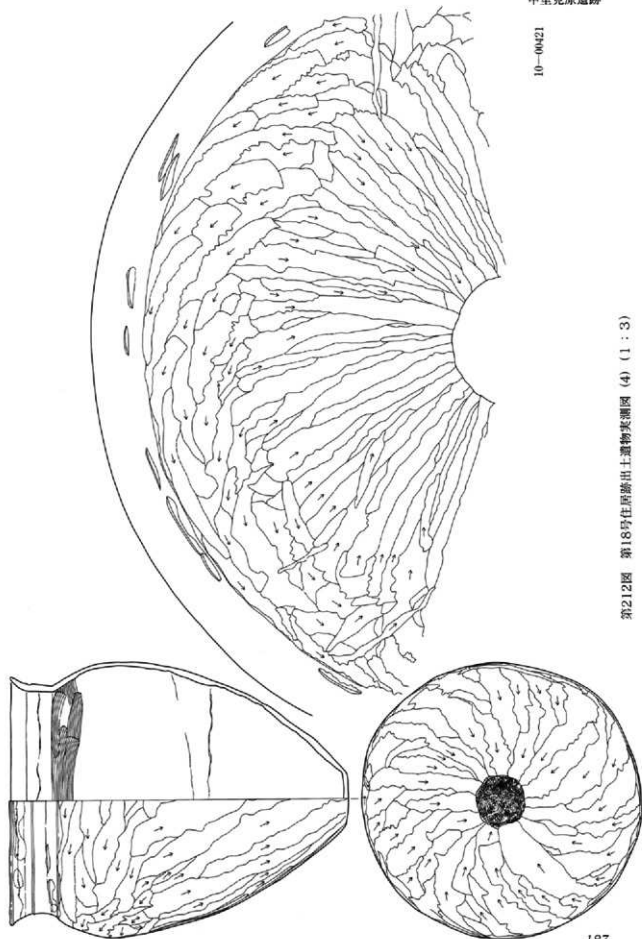
第210圖 第18号住居跡出土遺物実測圖(2)(1:3)



10-00420

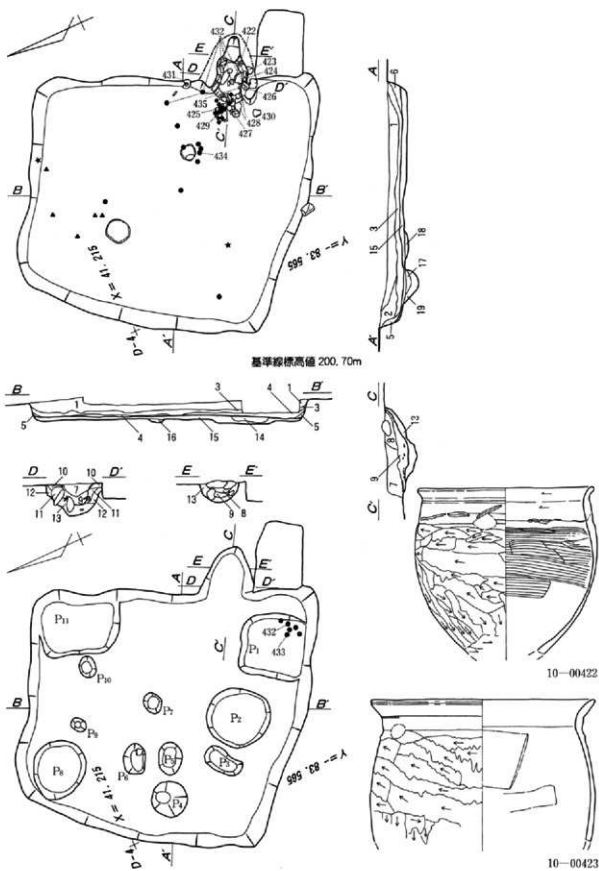
第211圖 第18号住居跡出土遺物実測図(3)(1:3)



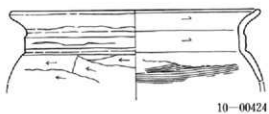


第212圖 第18号住居跡出土遺物表裏圖(4) (1:3)

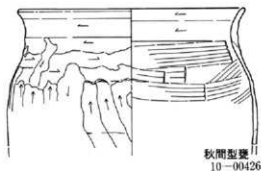
中里見遺跡群



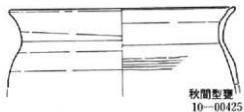
第213圖 第18号住居跡 (1:60)・竈 (1:30)・出土遺物実測図 (1) (1:3)



10-00424



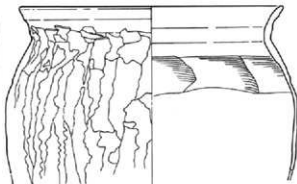
秋間型甕  
10-00426



秋間型甕  
10-00425



秋間型甕  
10-00427



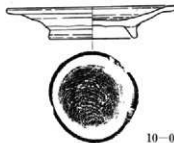
秋間型甕  
10-00428



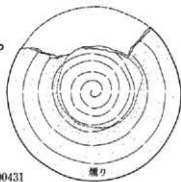
秋間型甕  
10-00429



10-00430

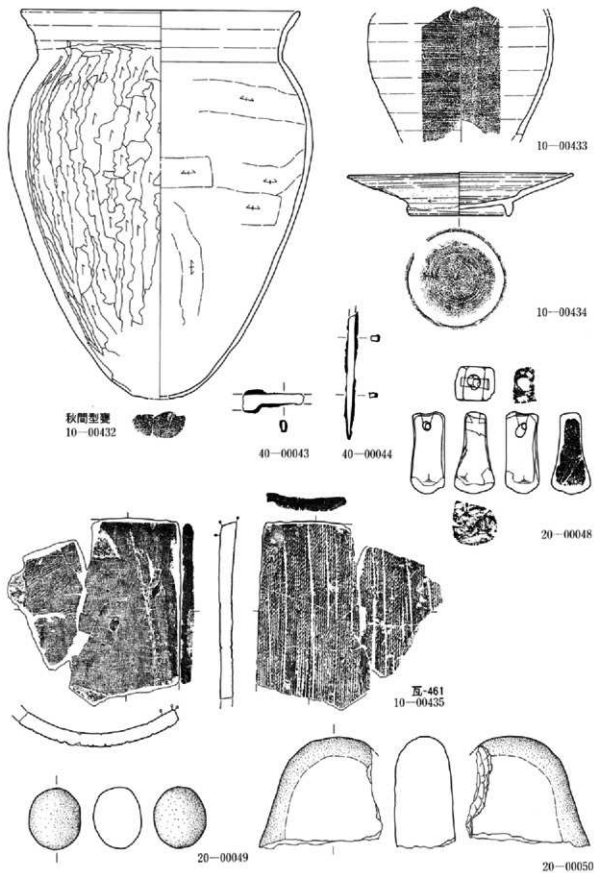


10-00431

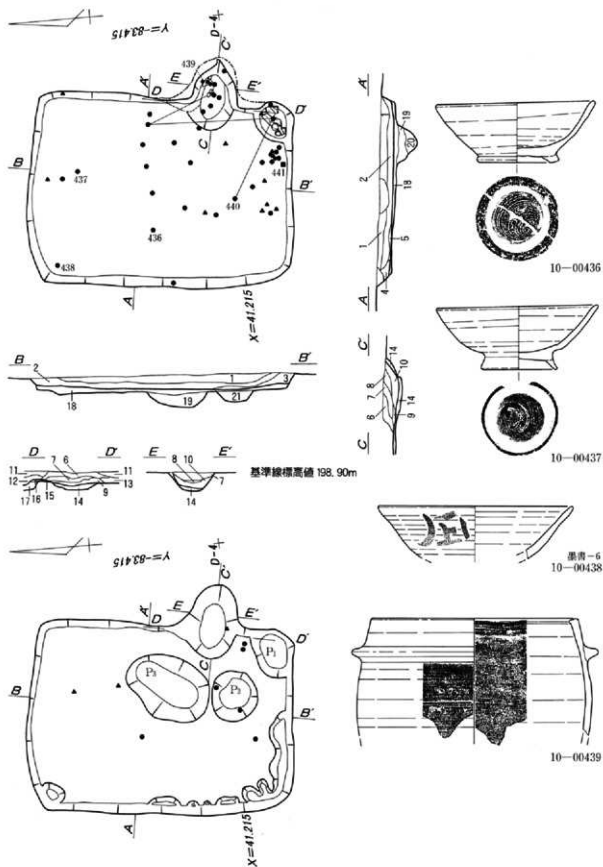


蓋?

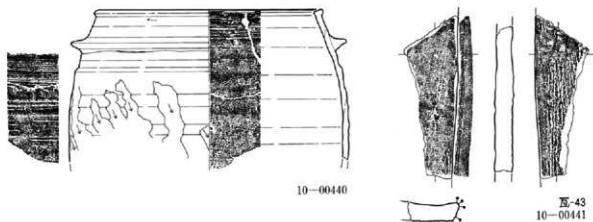
第214図 第18号住居跡出土遺物実測図(2)(1:3)



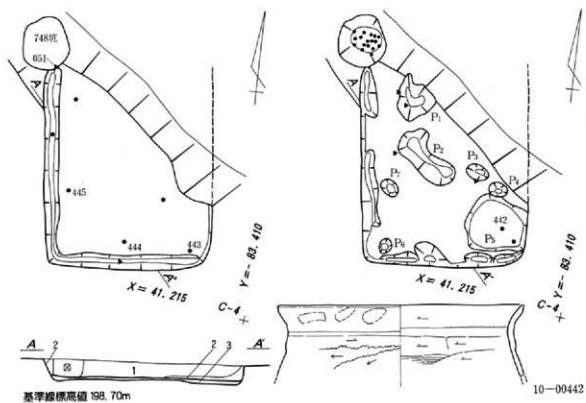
第215图 第18号住居跡出土遺物実測图 (3) (1:3) (1:5)



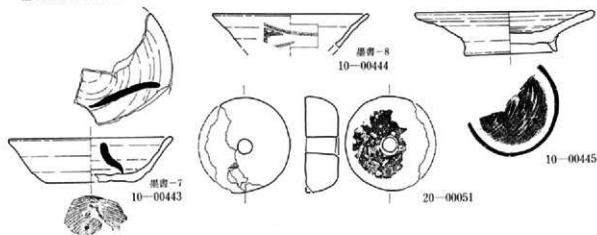
第216図 第20号住居跡 (1:60)・出土遺物実測図(1) (1:3)



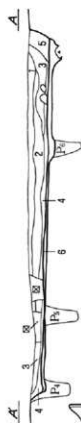
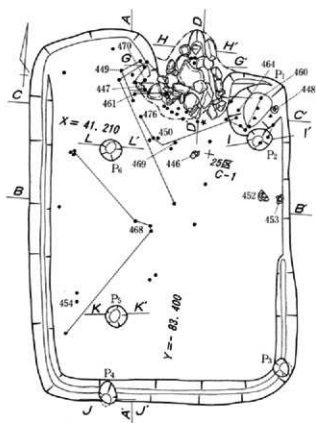
第217图 第20号住居跡出土遺物実測圖(2) (1:3) (1:5)



基準線標高値 198.70m



第218图 第21号住居跡 (1:60) 出土遺物実測圖(1) (1:3)



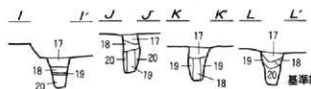
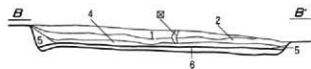
10-00447



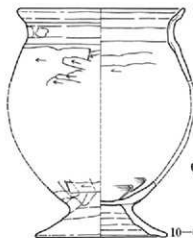
10-00448



10-00445



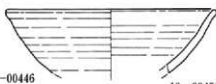
基準線標高 197.70m



10-00446



10-00450



10-00451

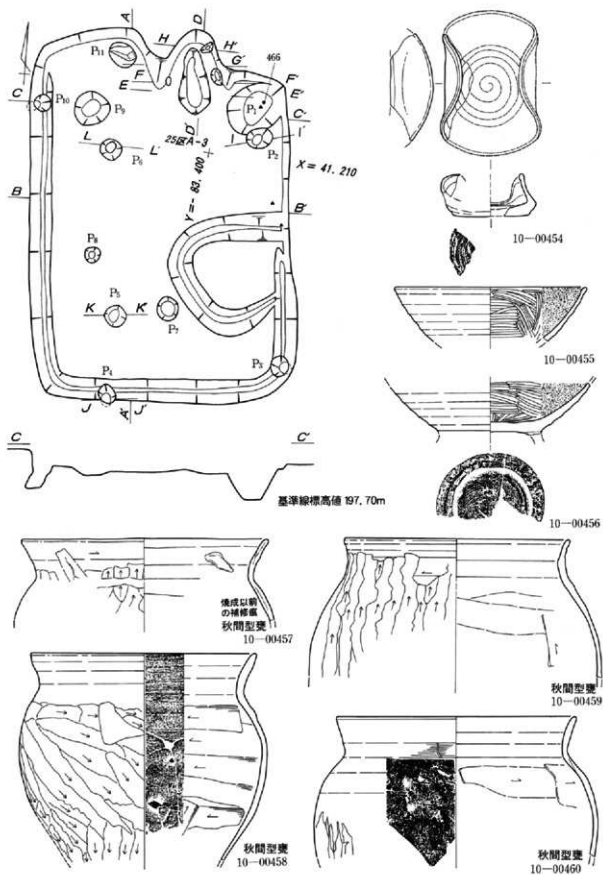


10-00452



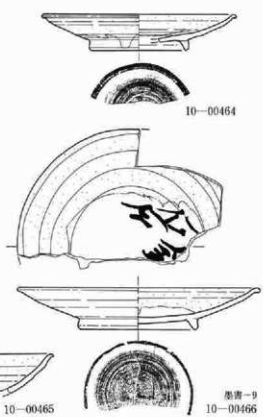
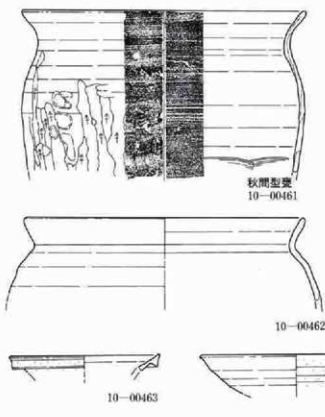
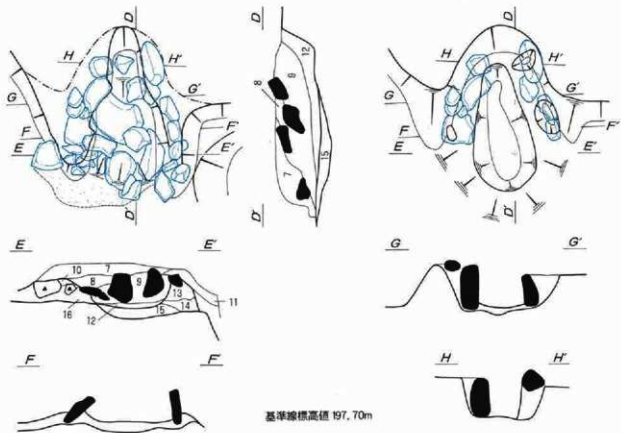
10-00453

第219图 第22号住居跡 (1:60) · 出土遺物実測图 (1) (1:3)

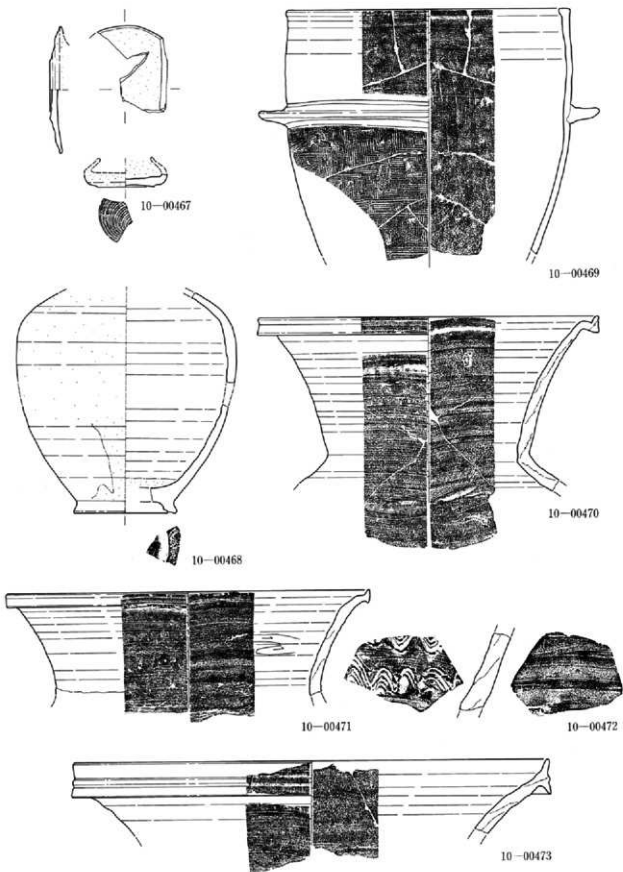


第220図 第22号住居跡掘方実測図 (1 : 60) ・出土遺物実測図 (2) (1 : 3)

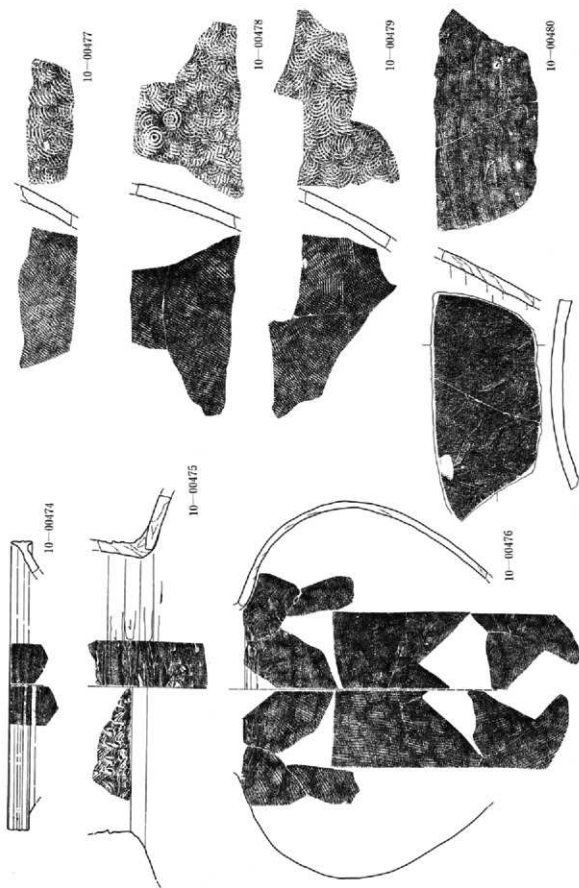




第221圖 第22号住居跡竈穴測図 (1:30)・出土遺物実測図 (3) (1:3)

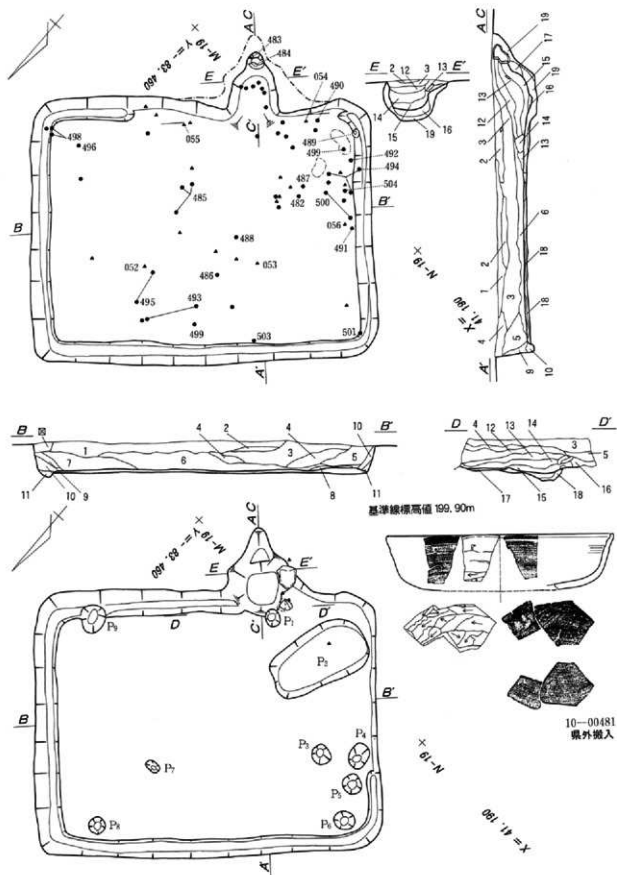


第222圖 第22号住居跡出土遺物実測圖 (4) (1 : 3)

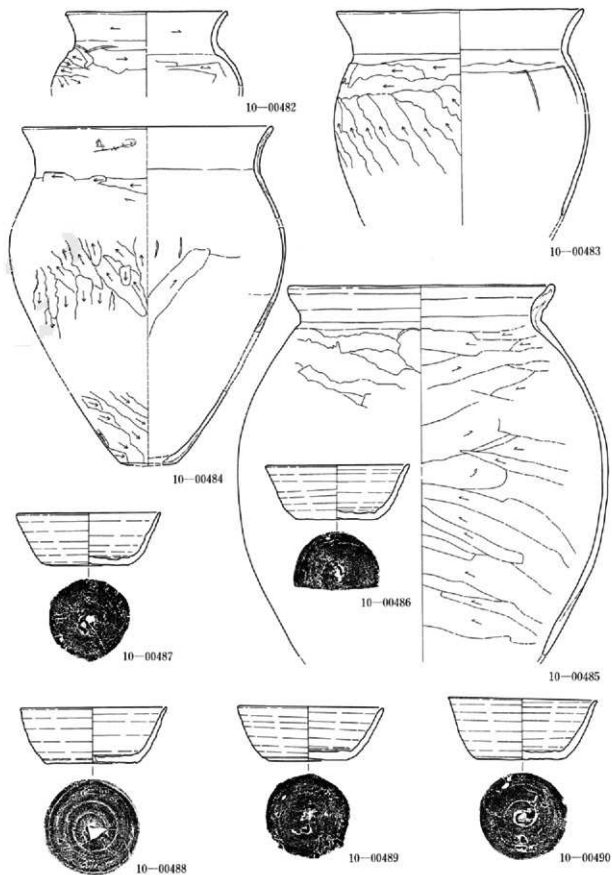


第223圖 第22号住居跡出土遺物火漕圖(5) (1:5)

中里見遺跡群

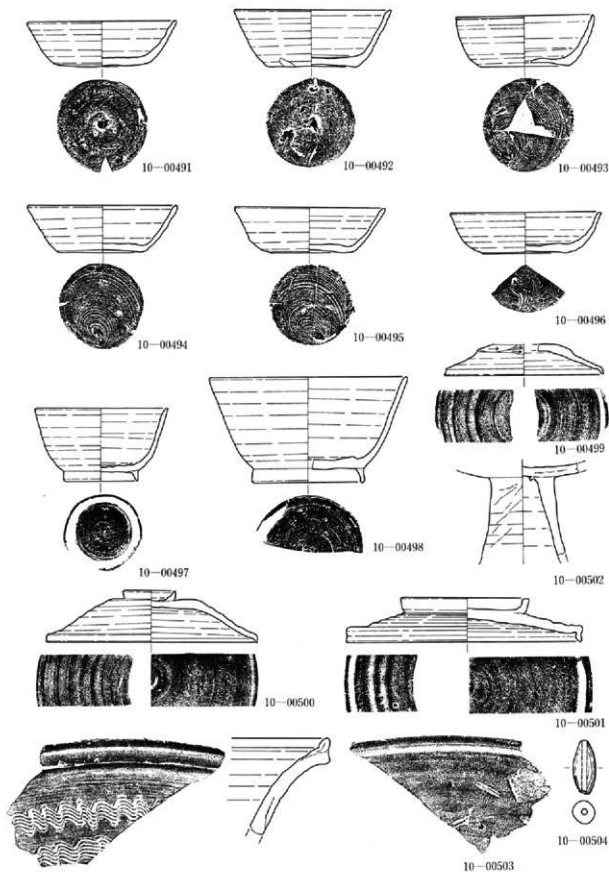


第224圖 第23号住居跡 (1:60)・出土遺物実測圖(1)(1:3)

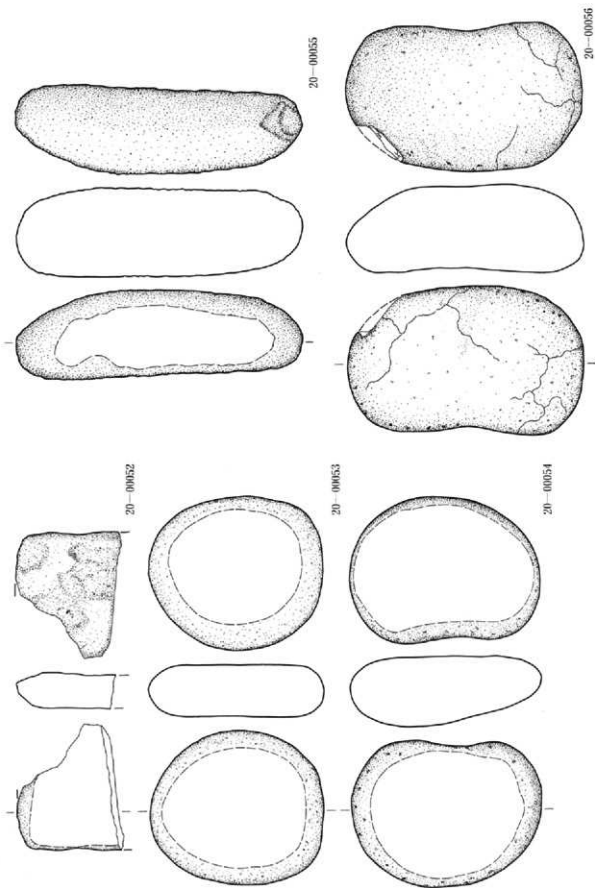


第225圖 第23号住居跡出土遺物実測圖(2)(1:3)

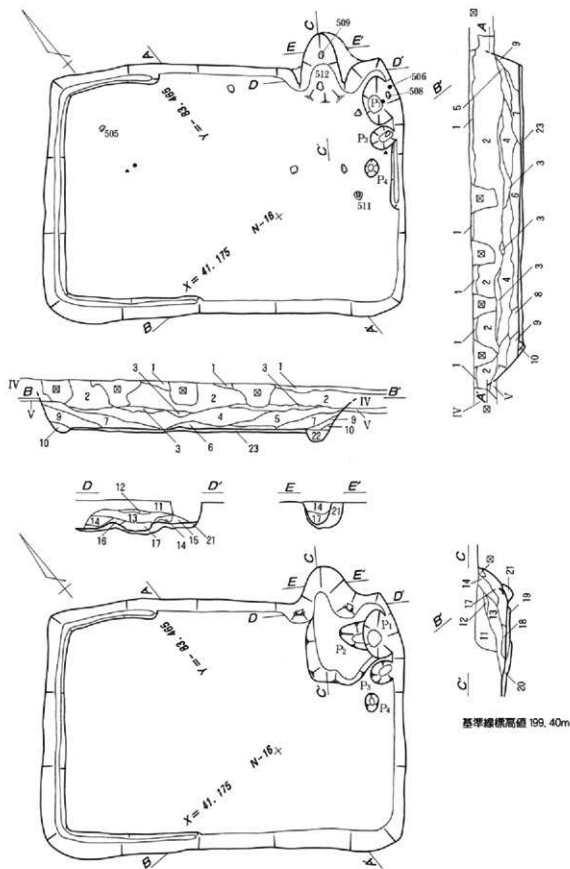
中里見遺跡群



第226圖 第23号住居跡出土遺物実測圖 (3) (1 : 3)



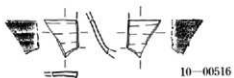
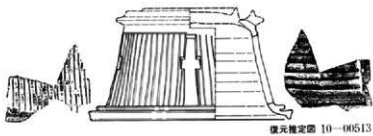

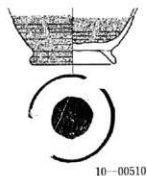
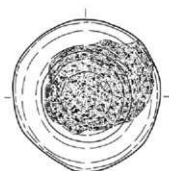
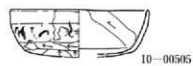
第227圖 第23号住居跡出土遺物実測図(4)(1:3)



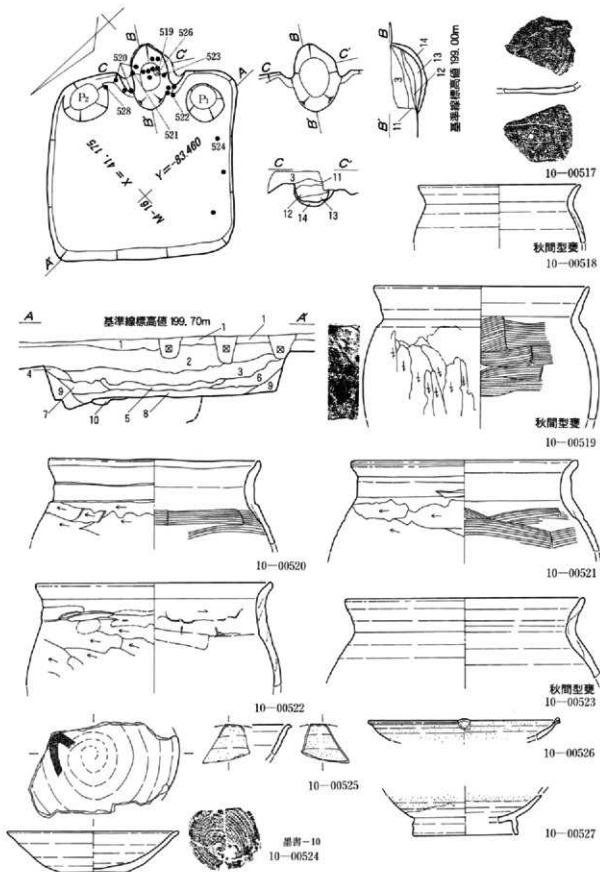
基準標高199.40m

第228圖 第24号住居跡実測圖 (1:60)

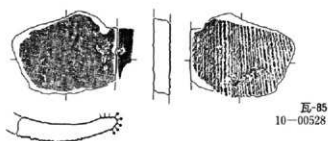




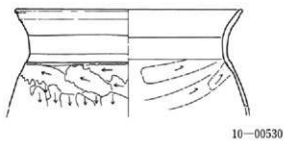
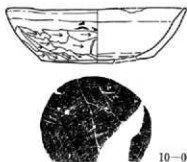
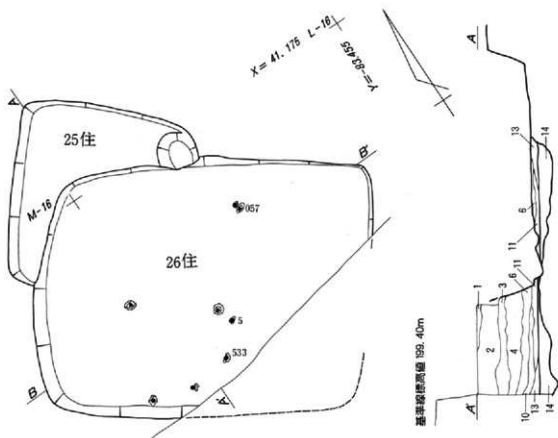
第229圖 第24号住居跡出土遺物実測圖 (1:3)



第230圖 第25号住居跡 (1:60)・出土遺物実測図 (1) (1:3)

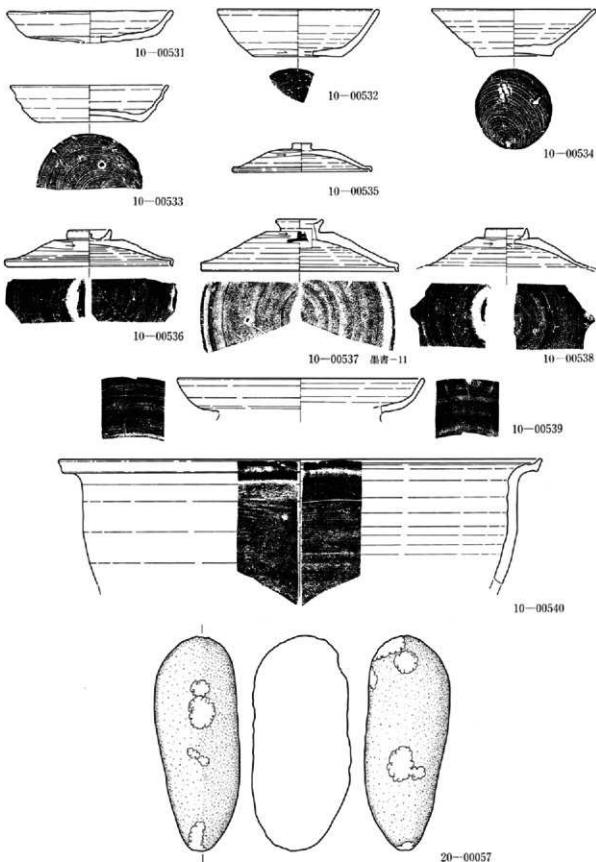


第231圖 第25号住居跡出土遺物実測圖 (2) (1 : 5)



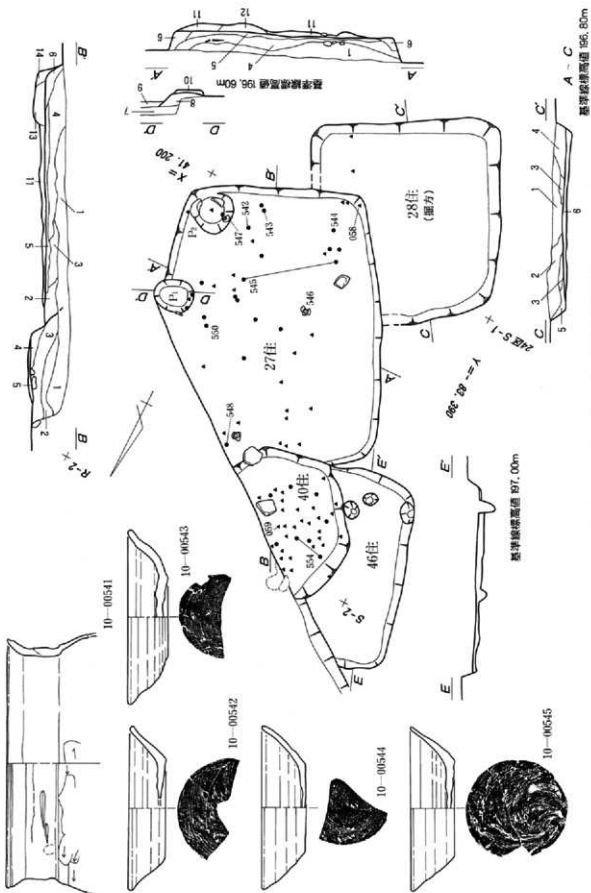
第232圖 第26号住居跡 (1 : 60) ・出土遺物実測圖 (1) (1 : 3)

中里見遺跡群



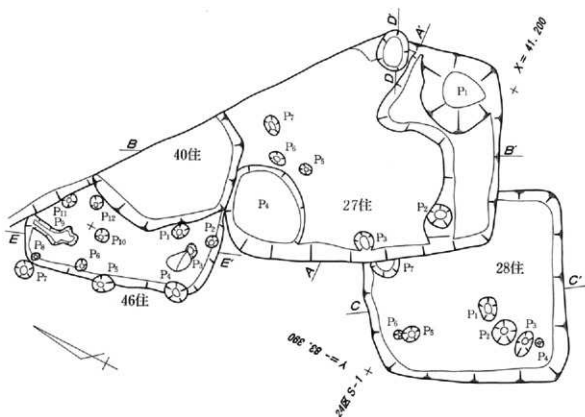
第233图 第26号住居跡出土遺物実測图 (2) (1:3)



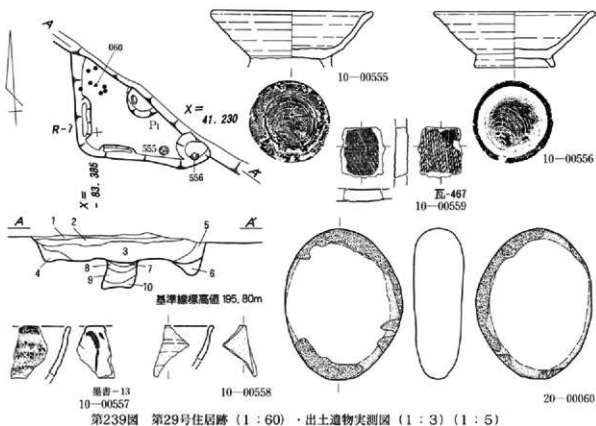


第235図 第27・28・40・46号住居跡 (1 : 60) ・第27号住居跡出土遺物実測図 (1) (1 : 3)



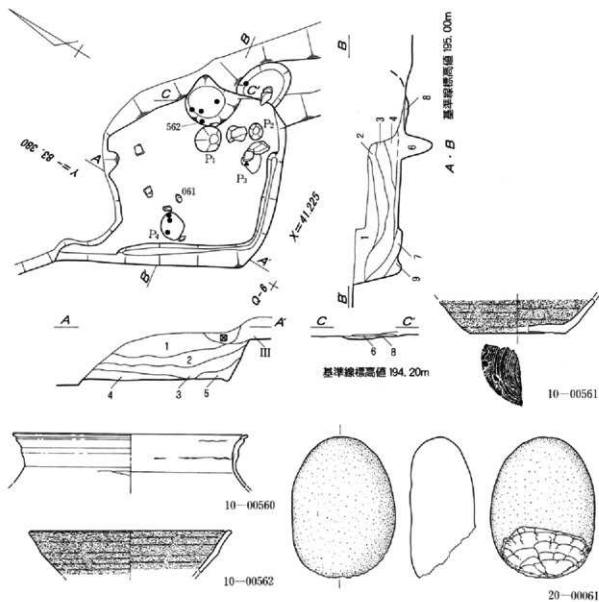


第238图 第27·28·40·46号住居跡掘方実測図 (1:60)



第239图 第29号住居跡 (1:60) · 出土遺物実測図 (1:3) (1:5)

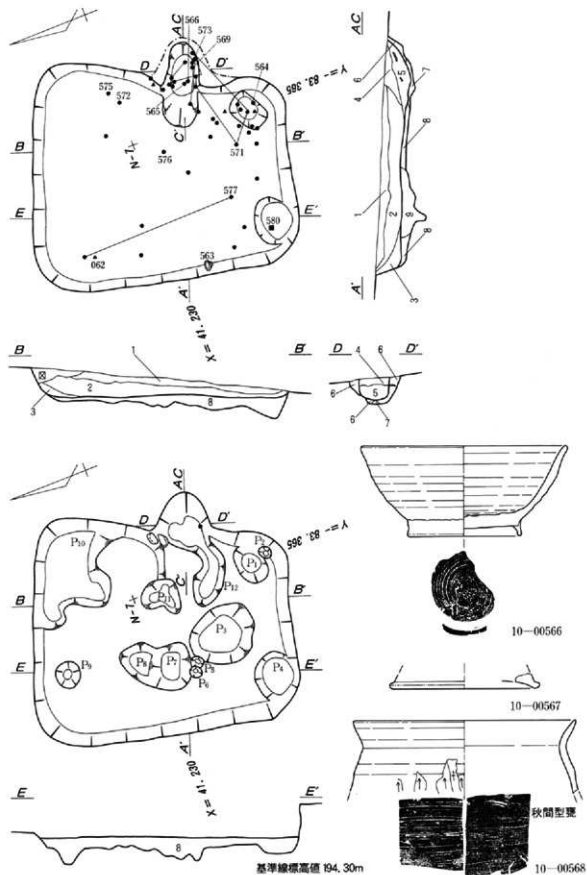




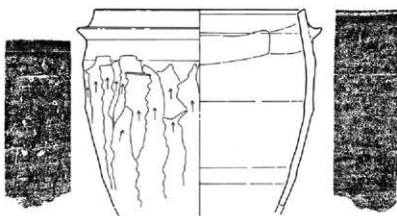
第240圖 第30号住居跡 (1:60) · 出土物実測図 (1:3)



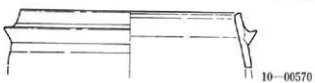
第241圖 第31号住居跡出土物実測図 (I) (1:3)



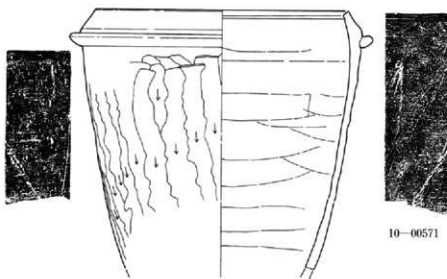
第242图 第31号住居跡 (1:60)・出土物実測图(2) (1:3)



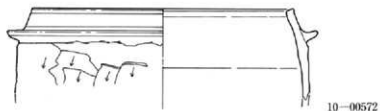
10-00569



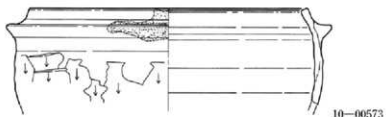
10-00570



10-00571



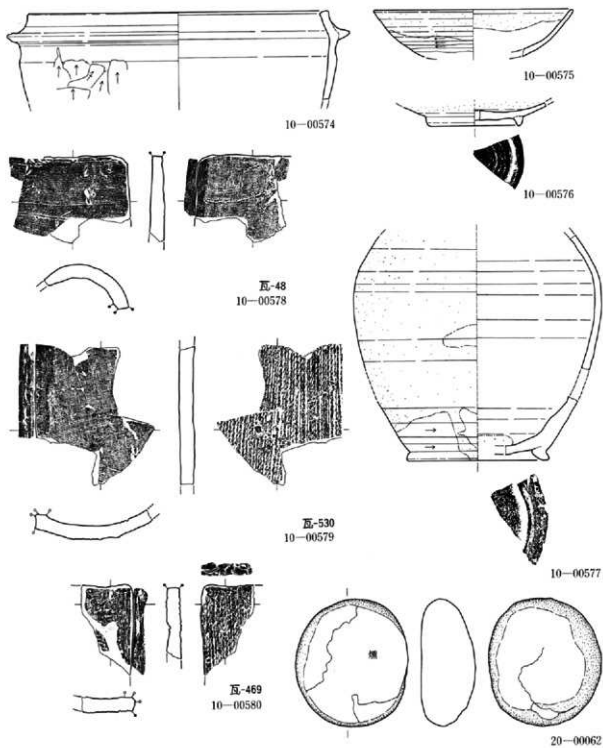
10-00572



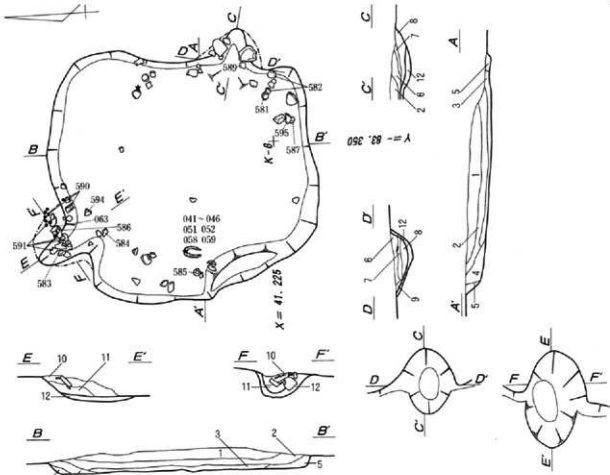
10-00573

第243图 第31号住居跡出土遺物実測图(3)(1:3)

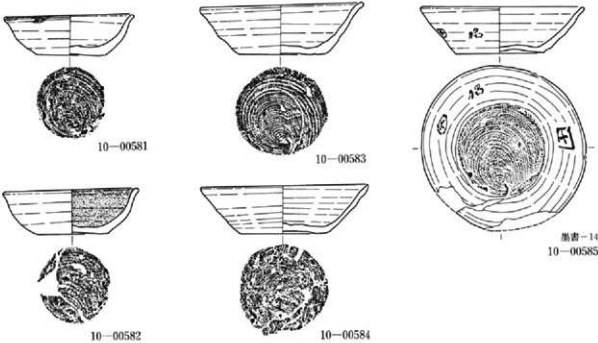
中里見遺跡群



第244图 第31号住居跡出土遺物実測图 (4) (1:3) (1:5)



基準標高値 193.20m



墨書-14  
10-00585

第245圖 第32号住居跡 (1:60)・出土遺物実測図(1)(1:3)

中里見遺跡群



10-00586




10-00587



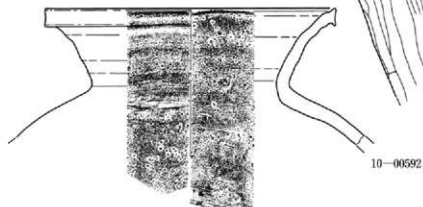
10-00588



10-00593



10-00594




10-00592



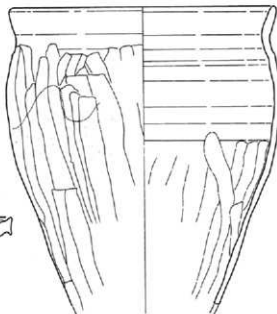
秋間型甕

10-00589



秋間型甕

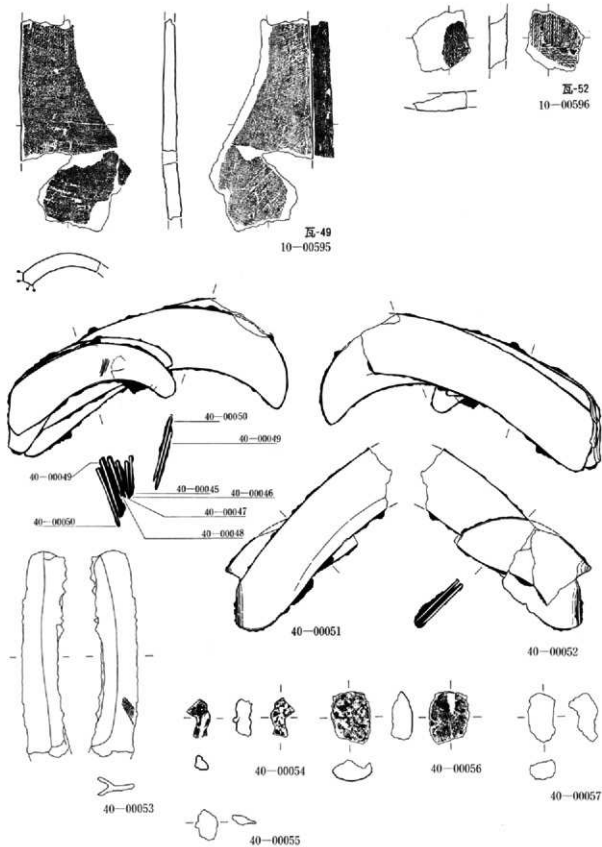
10-00590



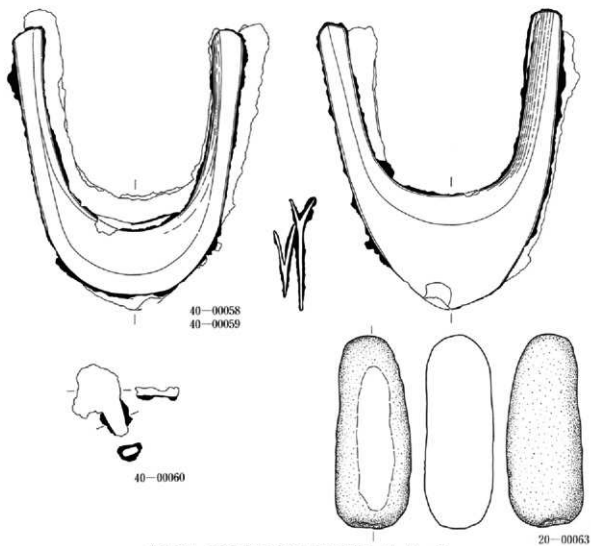
秋間型甕

10-00591

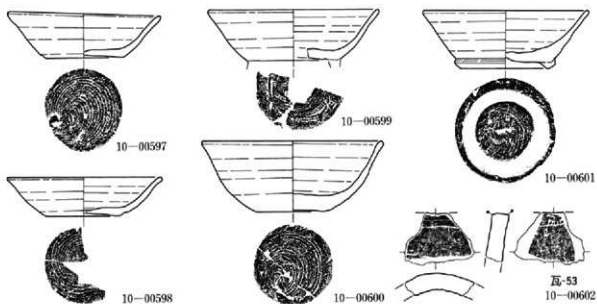
第246図 第32号住居跡出土遺物実測図(2) (1:3)



第247圖 第32号住居跡出土遺物実測圖 (3) (1:3) (1:5)

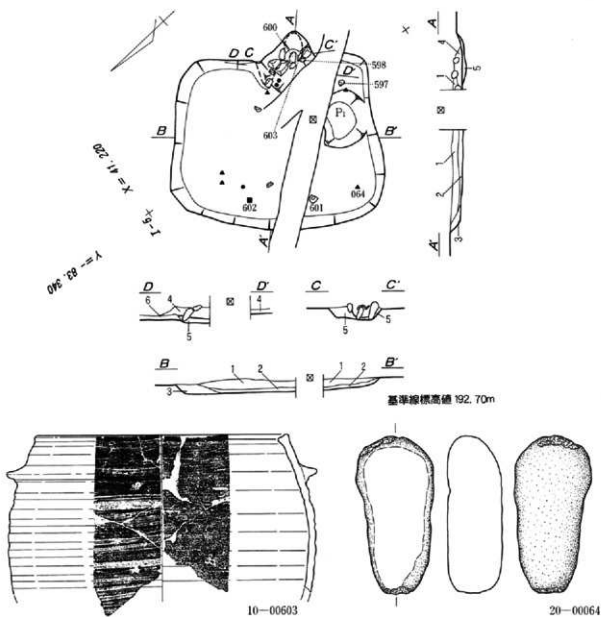


第248图 第32号住居跡出土遺物実測图 (4) (1 : 3)



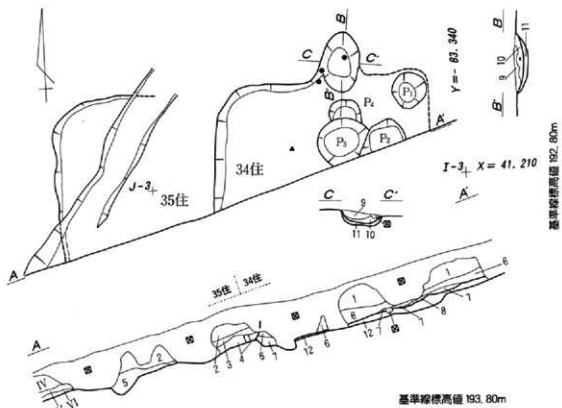
第249图 第33号住居跡出土遺物実測图 (1) (1 : 3) (1 : 5)



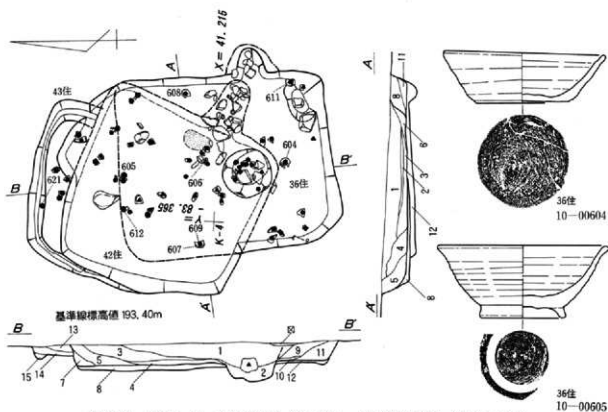


第250図 第33号住居跡 (1 : 60) ・出土遺物実測図 (2) (1 : 3)

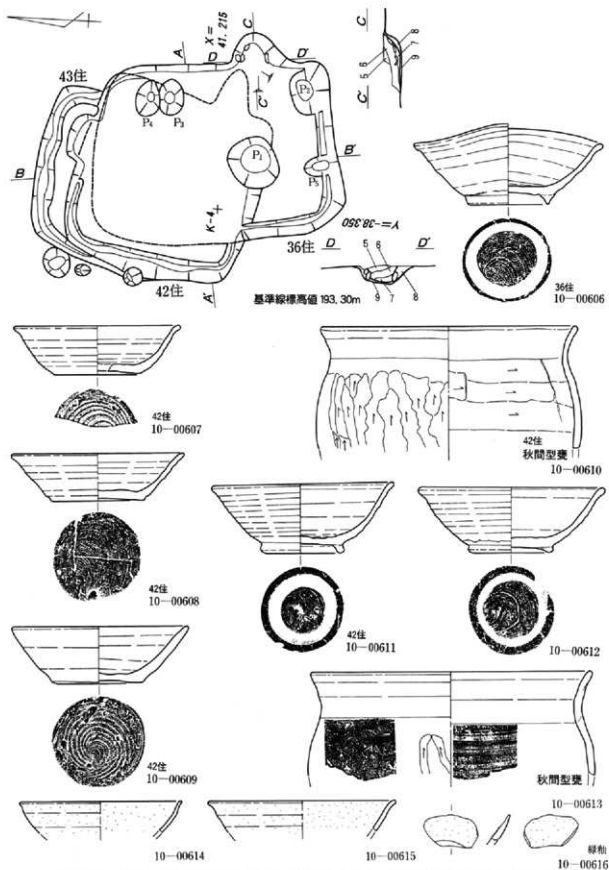
中里見遺跡群



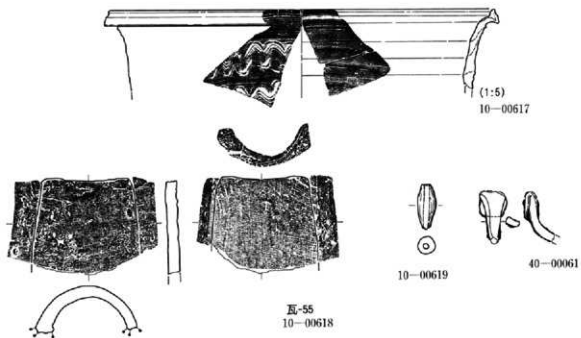
第251図 第34・35号住居跡実測図 (1 : 60)



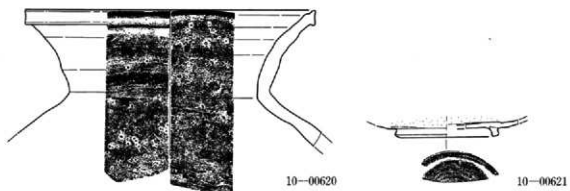
第252図 第36・42・43号住居跡 (1 : 60) ・出土遺物実測図 (1) (1 : 3)




第253圖 第36・42・43号住居跡掘方実測圖 (1:60)・出土遺物実測圖 (2) (1:3)



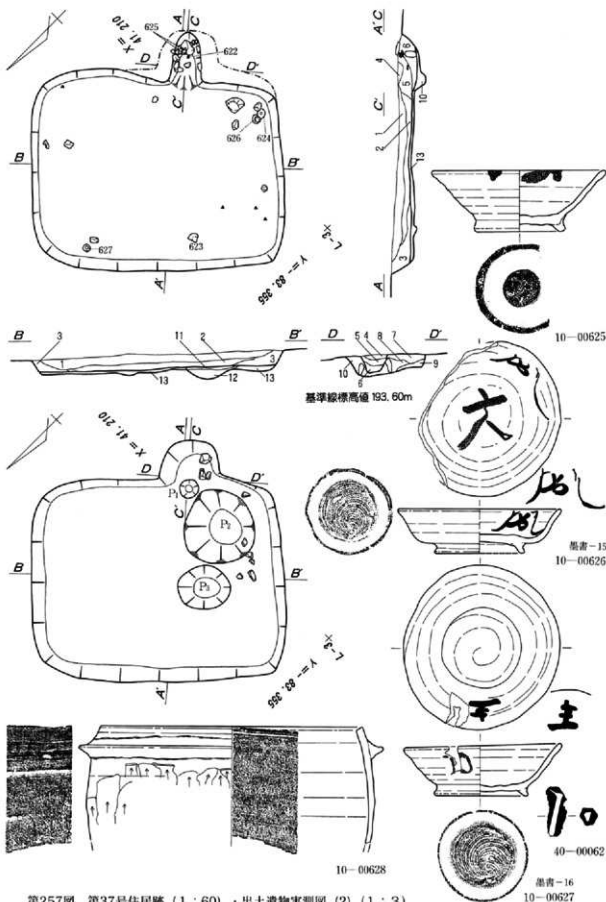
第254図 第36・42・43号住居跡出土遺物実測図 (3) (1:3) (1:5)



第255図 第43号住居跡出土遺物実測図 (1:3)

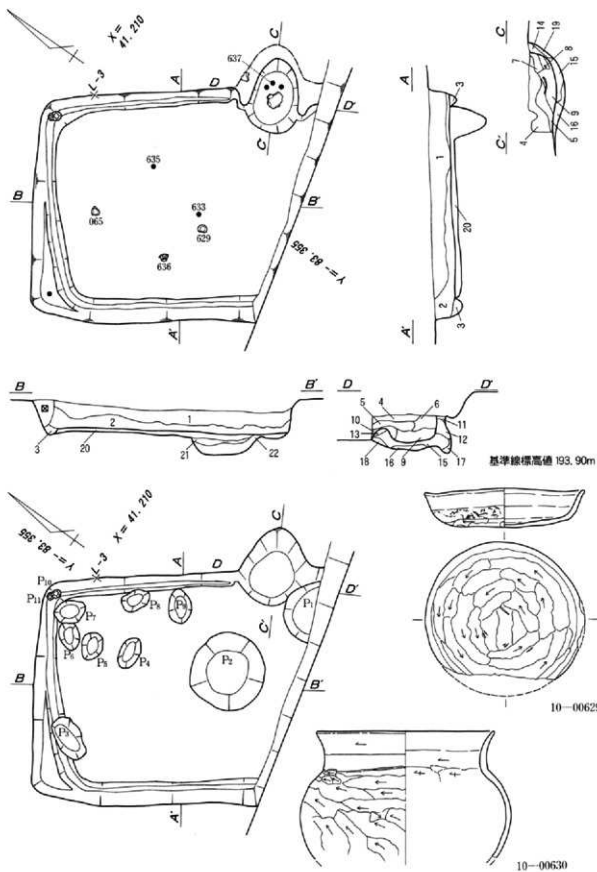


第256図 第37号住居跡出土遺物実測図 (1) (1:3)

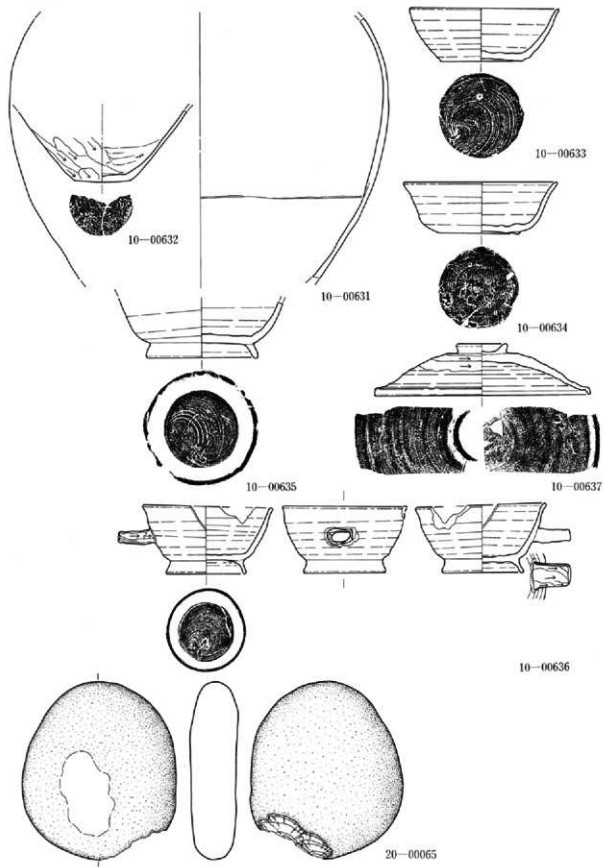


第257图 第37号住居跡 (1:60)・出土遺物実測図 (2) (1:3)

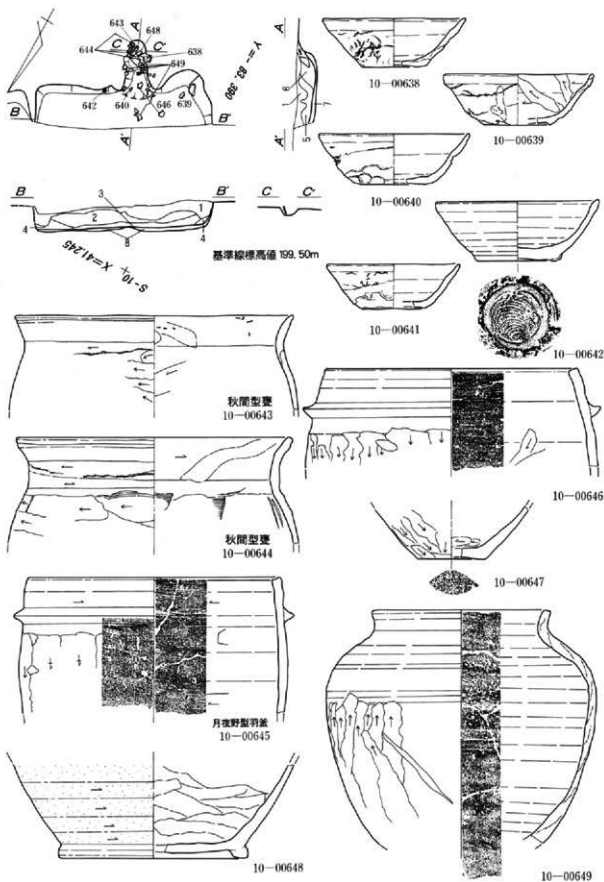
中里見遺跡群



第258图 第38号住居跡 (1:60) · 出土遺物実測圖 (1) (1:3)

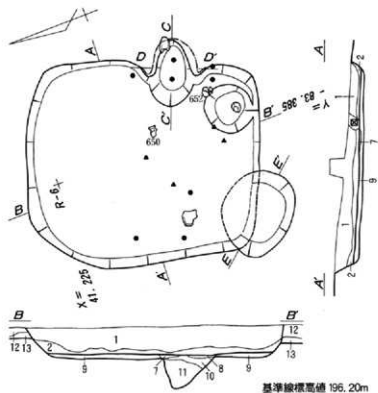


第259図 第38号住居跡出土遺物実測図(2)(1:3)

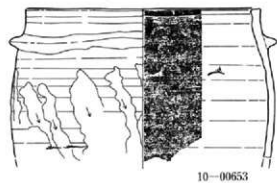
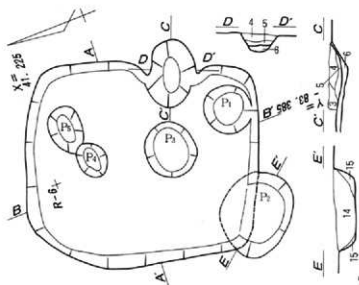


第260圖 第39号住居跡 (1:60)・出土遺物実測図 (1:3)

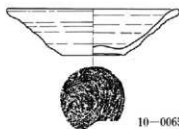




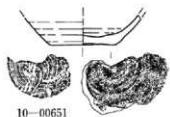
基準線標高値 196.20m



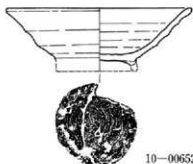
10-00653



10-00650



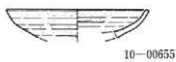
10-00651



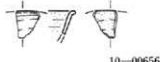
10-00652



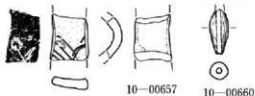
10-00654



10-00655



10-00656



10-00657

10-00660



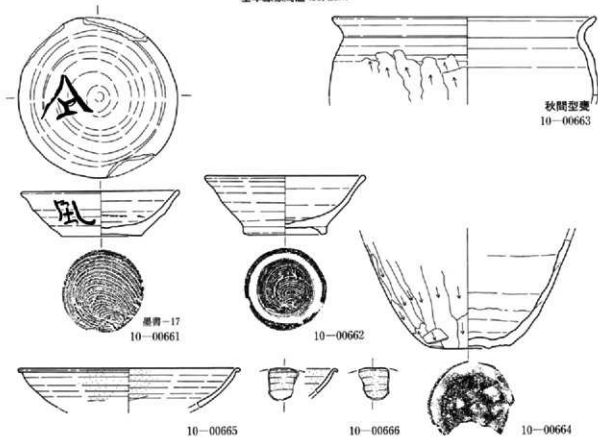
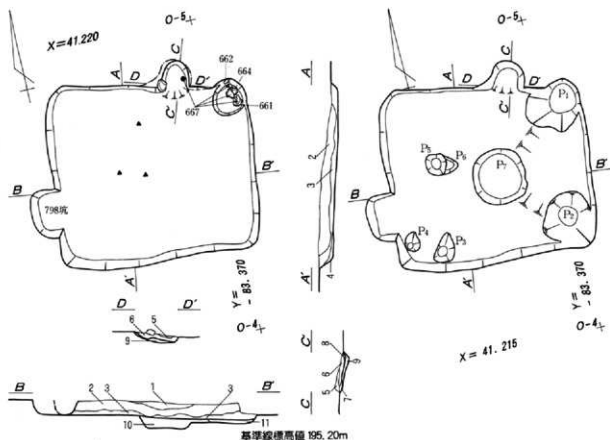
10-00658

瓦-57

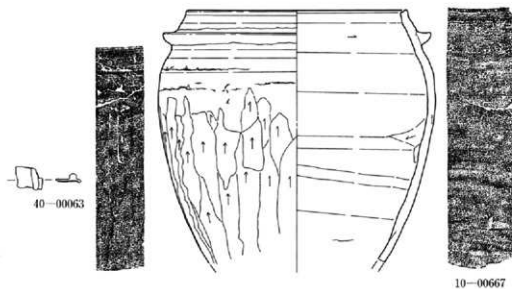
瓦-479

10-00659

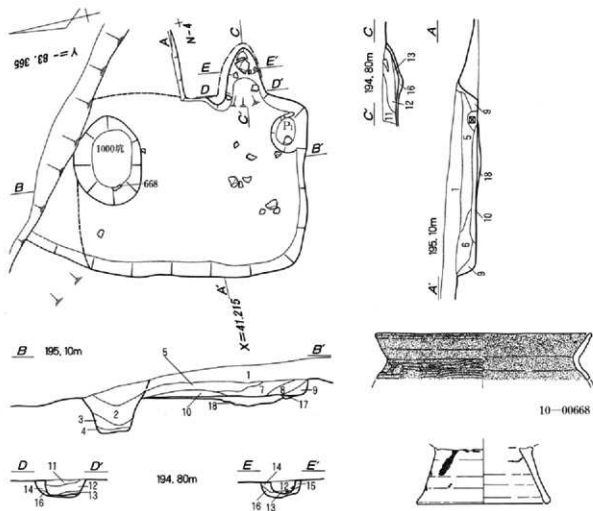
第261图 第44号住居跡 (1:60) · 出土遺物実測図 (1:3) (1:5)



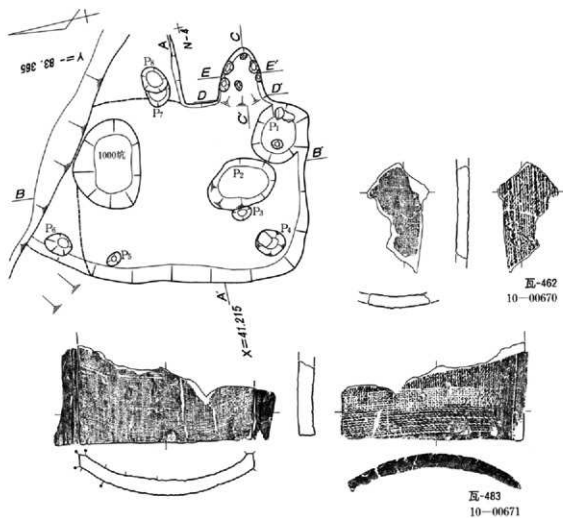
第262图 第45号住居跡 (1:60)・出土遺物実測图 (1) (1:3)



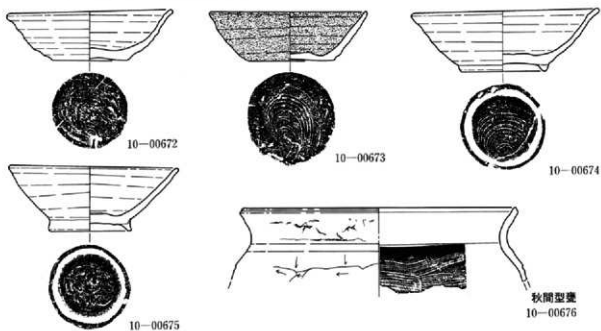
第263图 第45号住居跡出土遺物実測图 (2) (1:3)



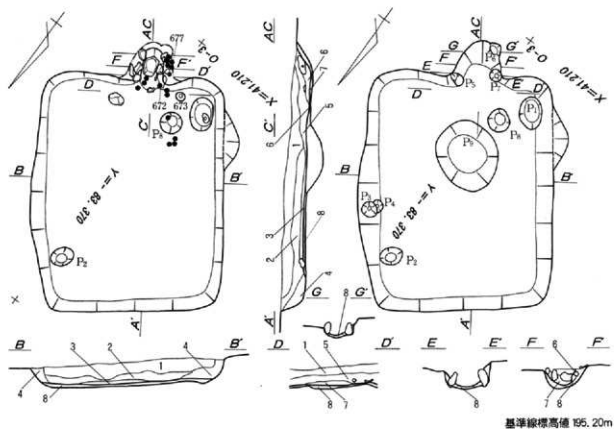
第264图 第47号住居跡 (1:60) · 出土遺物実測图 (1:3)



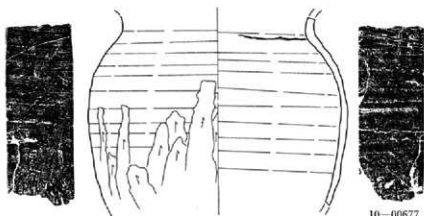
第265图 第47号住居跡掘方実測图 (1:60) · 出土遺物実測图 (1:3) (1:5)



第266图 第48号住居跡出土遺物実測图 (1) (1:3)



基準線標高値 195.20m

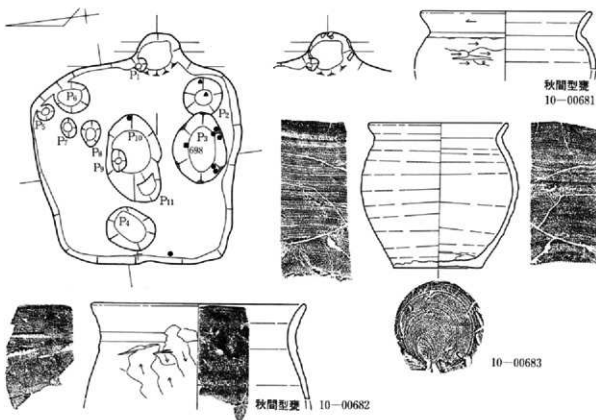
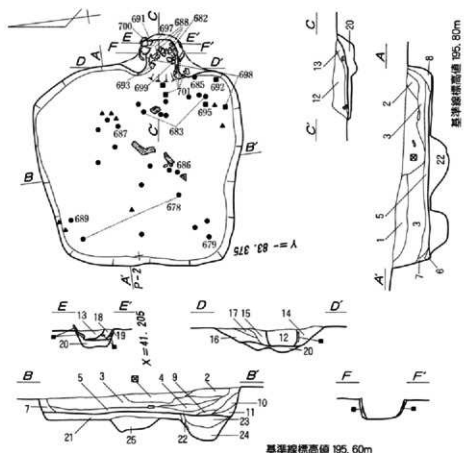


第267图 第48号住居跡 (1 : 60) · 出土遺物実測图 (2) (1 : 3)

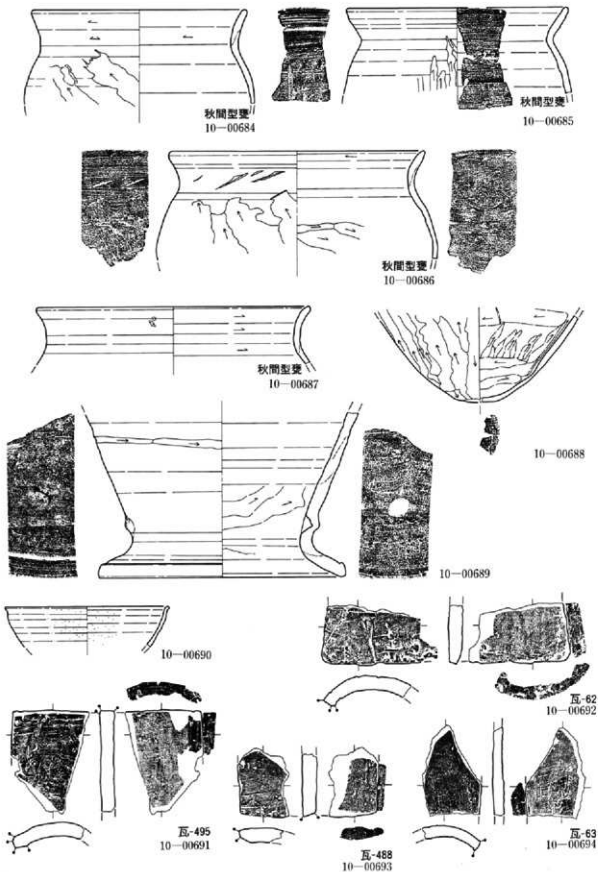


第268图 第49号住居跡出土遺物実測图 (1) (1 : 3)

中里見遺跡群

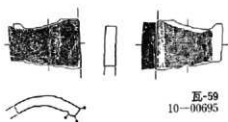


第269図 第49号住居跡 (1:60)・出土物実測図 (2) (1:3)

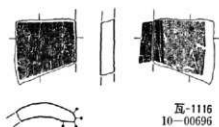


第270圖 第49号住居跡出土遺物実測圖 (3) (1:3) (1:5)



中里見遺跡群



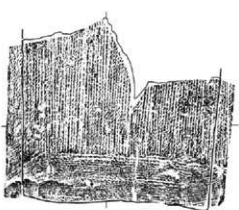
瓦-59  
10-00695



瓦-1116  
10-00696



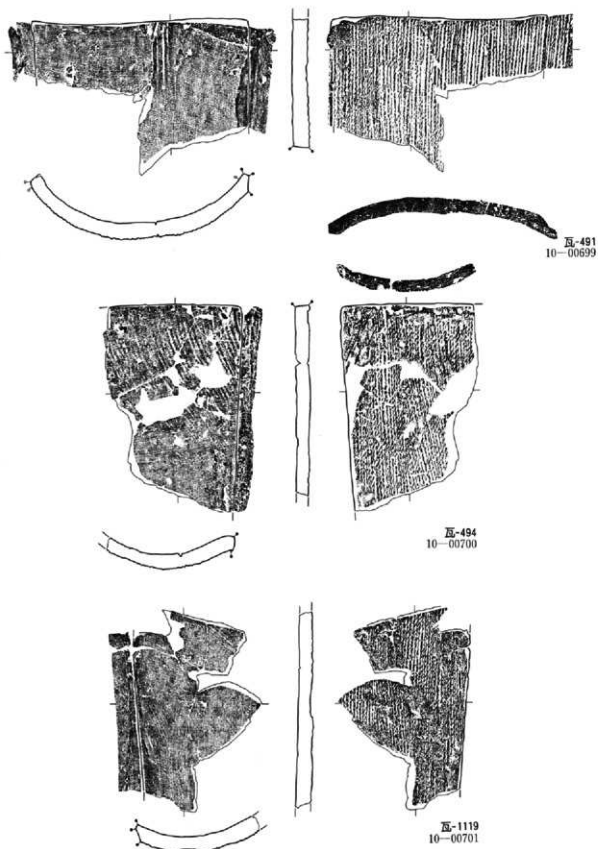
瓦-493  
10-00697



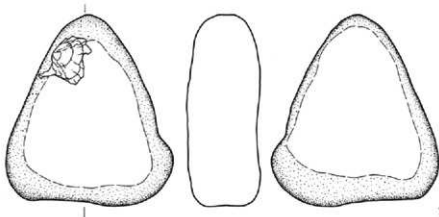
瓦-490  
10-00698

第271图 第49号住居跡出土遺物実測图(4)(1:5)



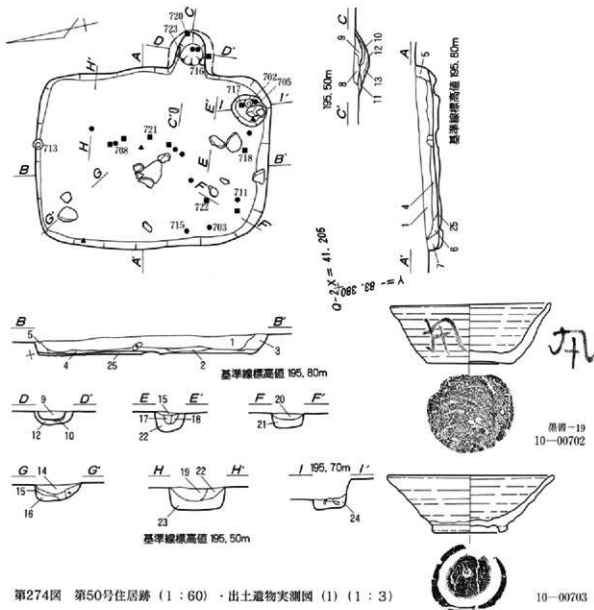


第272圖 第49号住居跡出土遺物実測図(5)(1:5)



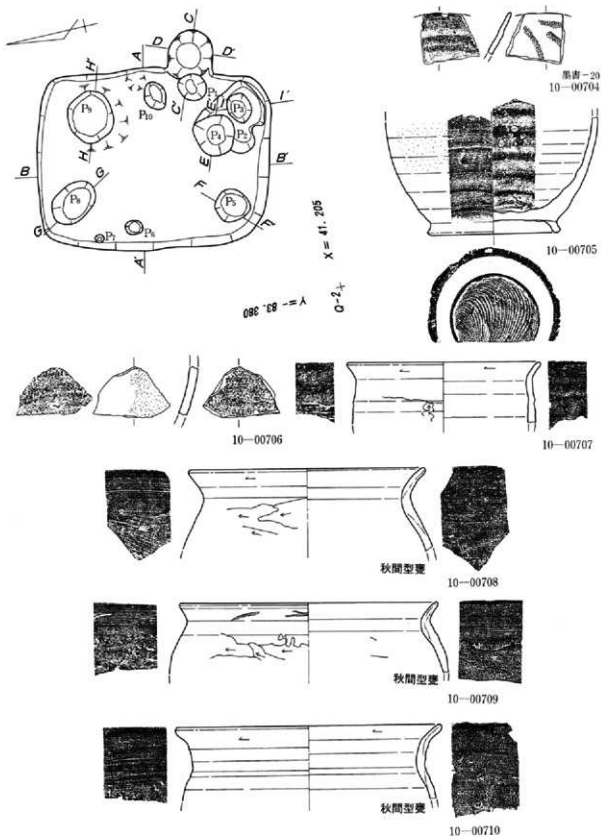
20-00066

第273図 第49号住居跡出土遺物実測図(6)(1:3)

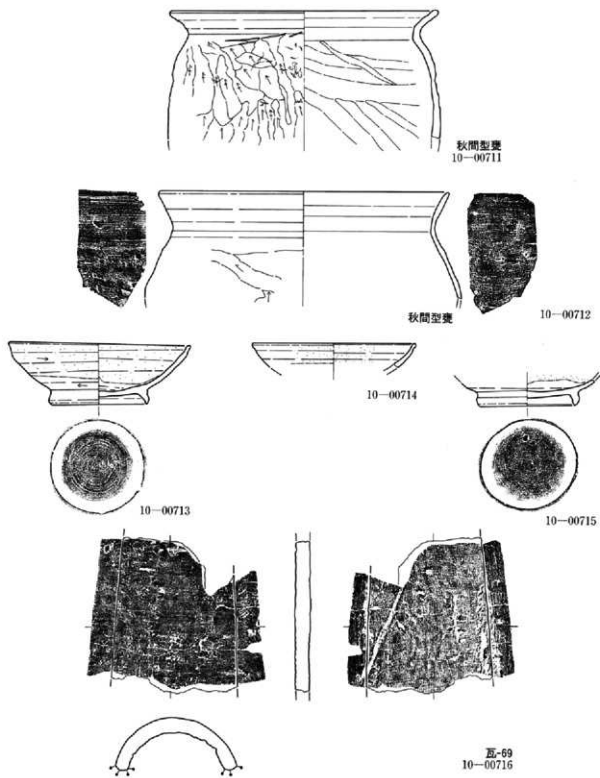


第274図 第50号住居跡(1:60)・出土遺物実測図(1)(1:3)

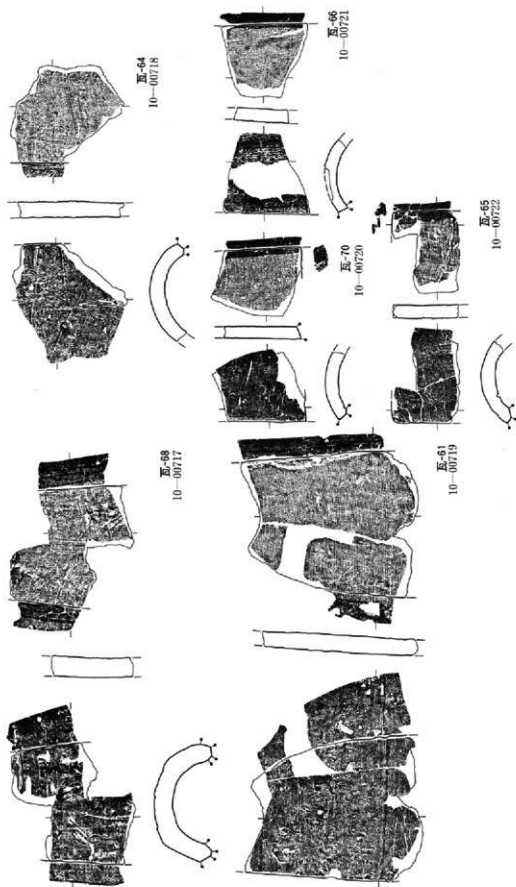
10-00703



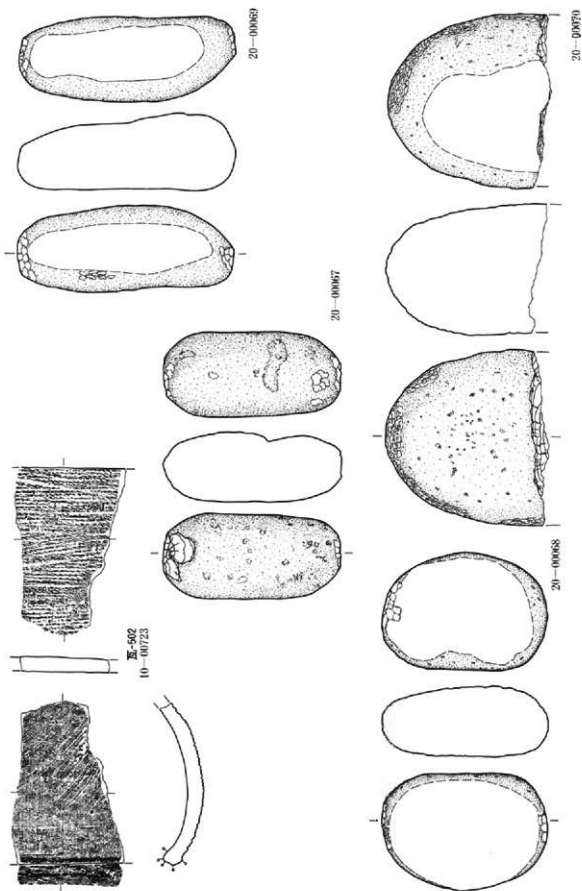
第275図 第50号住居跡四方尖刺図(1:60)・出土遺物実測図(2)(1:3)



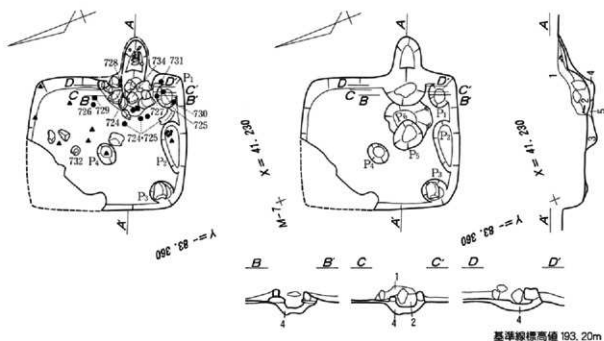
第276図 第50号住居跡出土遺物実測図 (3) (1:3) (1:5)




第277圖 第50号住居跡出土遺物実測図(4) (1:5)



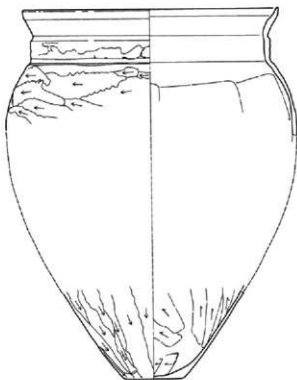
第278図 第50号住居跡出土遺物実測図(5)(1:3)(1:5)



基準線標高値 193.20m




10-00724



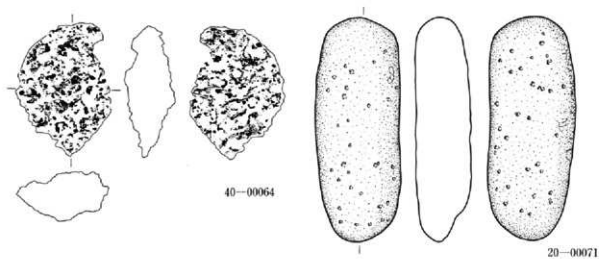
10-00725

第279図 第51号住居跡 (1:60)・出土遺物実測図 (1) (1:3)

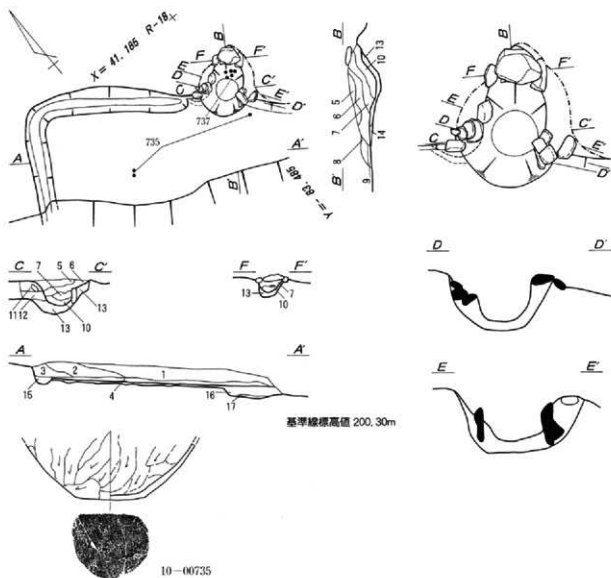


第280图 第51号住居跡出土遺物実測图(2)(1:3)(1:5)



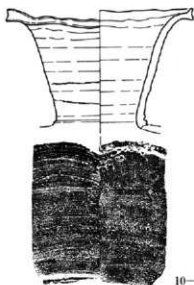
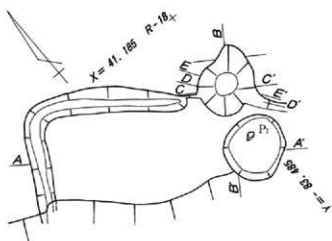


第281圖 第51号住居跡出土遺物実測圖 (3) (1:3)

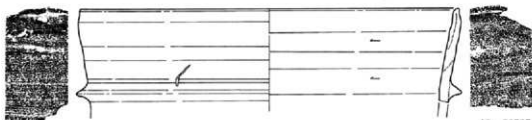


第282圖 第52号住居跡 (1:60)・竈 (1:30) 出土遺物実測圖 (1) (1:3)

中里見遺跡群



10-00736




10-00737

第283图 第52号住居跡掘方実測图 (1:60) · 出土物実測图 (2) (1:3)



10-00738



10-00739




10-00740



10-00741

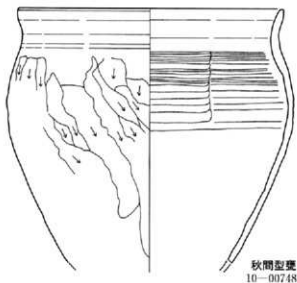
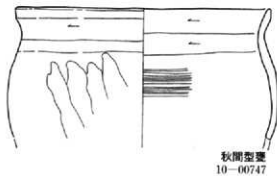
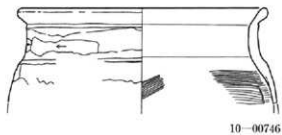
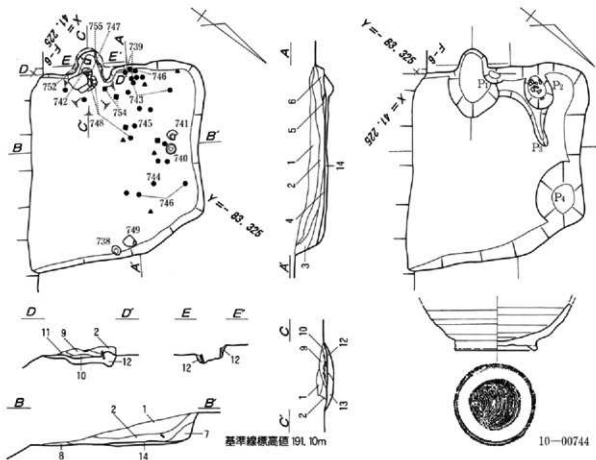


10-00742



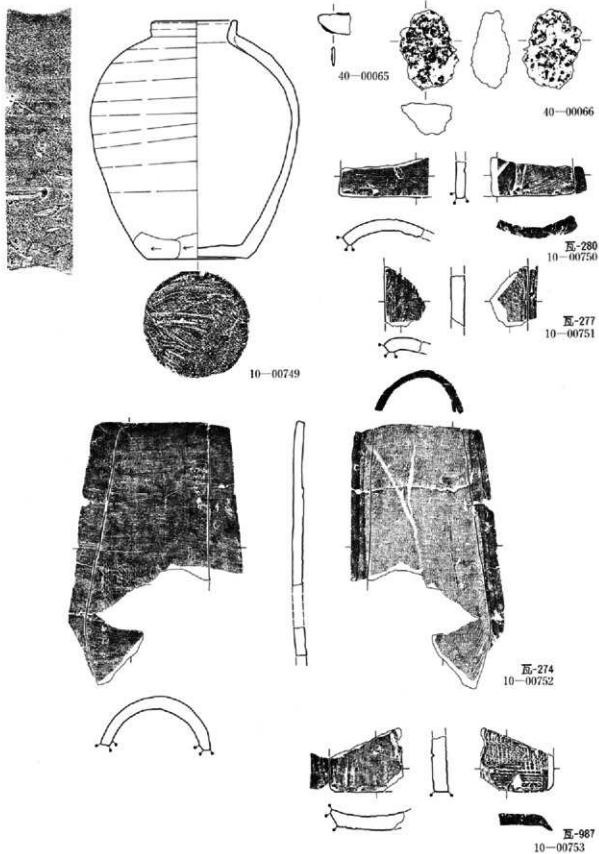
10-00743

第284图 第53号住居跡出土物実測图 (1) (1:3)

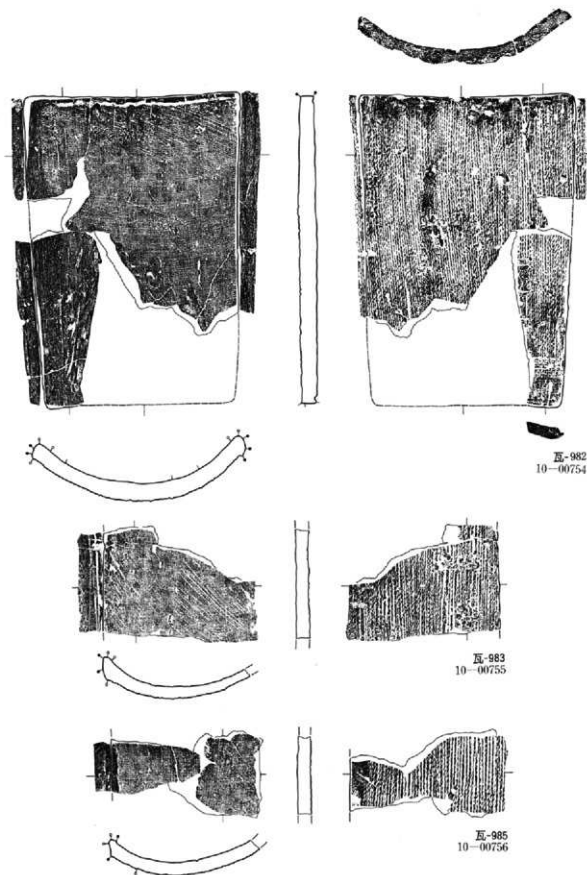


第285圖 第53号住居跡 (1 : 60) · 出土遺物実測図 (2) (1 : 3)

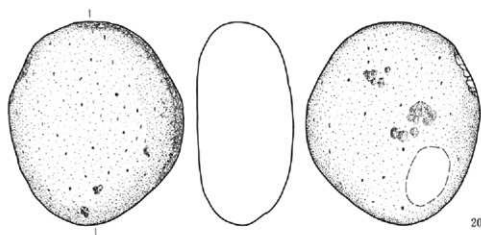
中里見遺跡群



第286图 第53号住居跡出土遺物実測图 (3) (1:3) (1:5)

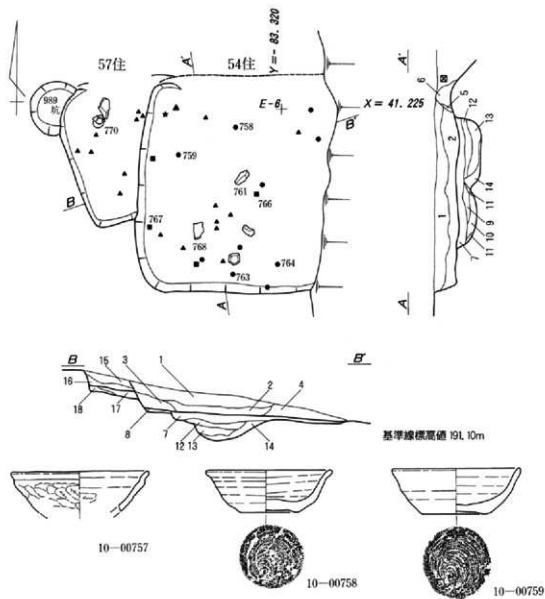


第287圖 第53号住居跡出土遺物実測圖 (4) (1:5)

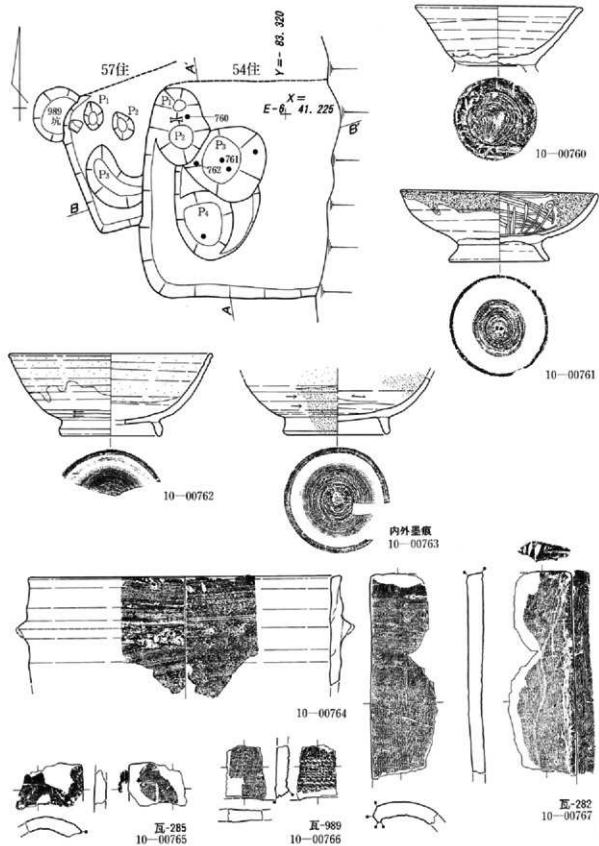


20-00072

第288圖 第53号住居跡出土遺物実測圖(5)(1:3)

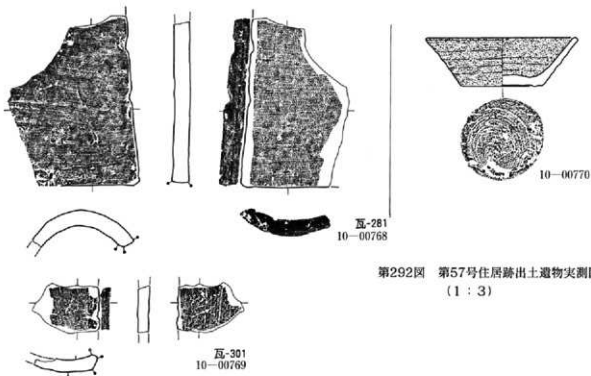


第289圖 第54・57号住居跡(1:60)・第54号住居跡出土遺物実測圖(1)(1:3)



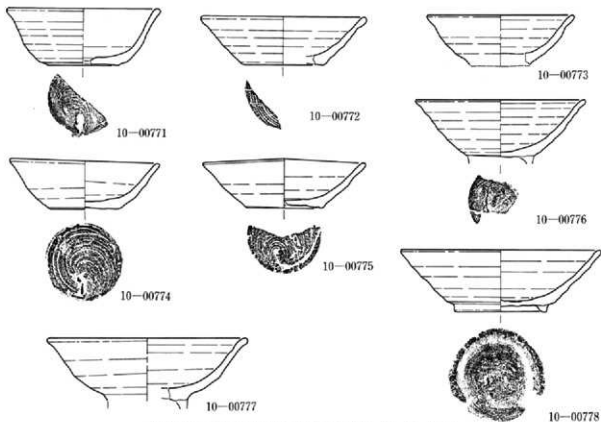
第290图 第54·57号住居跡平面实测图(1:60)·第54号住居跡出土遺物实测图(2)(1:3)(1:5)

中里見遺跡群



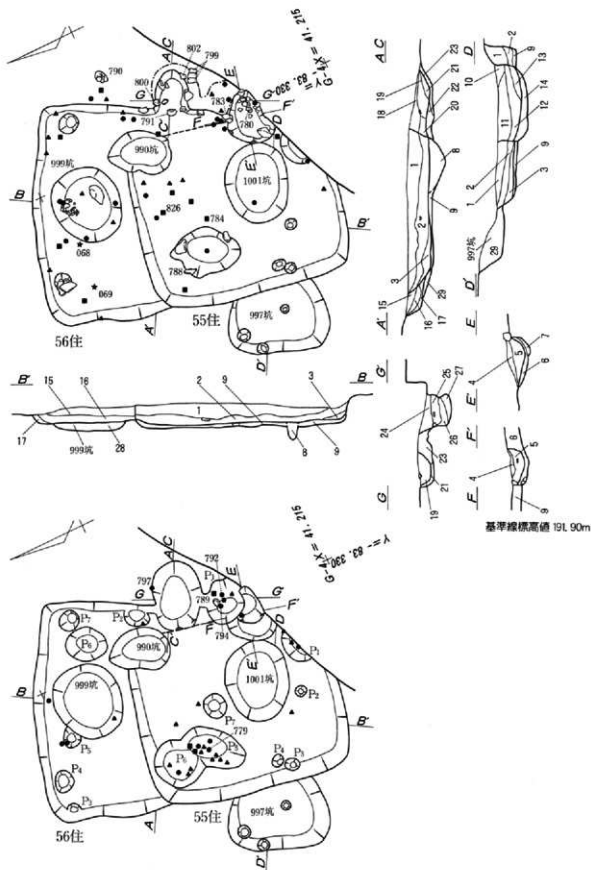
第292图 第57号住居跡出土遺物実測図 (1 : 3)

第291图 第54号住居跡出土遺物実測図 (3) (1 : 5)

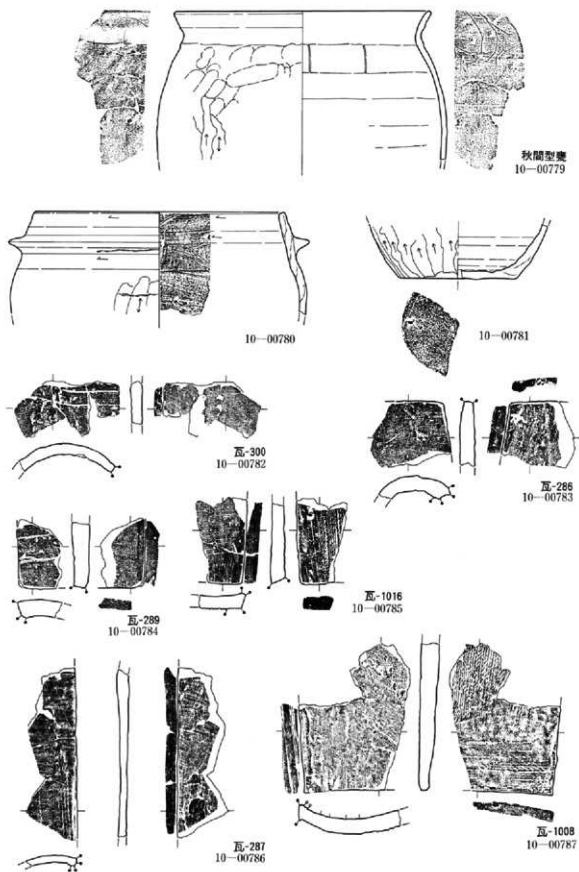


第293图 第55号住居跡出土遺物実測図 (1) (1 : 3)

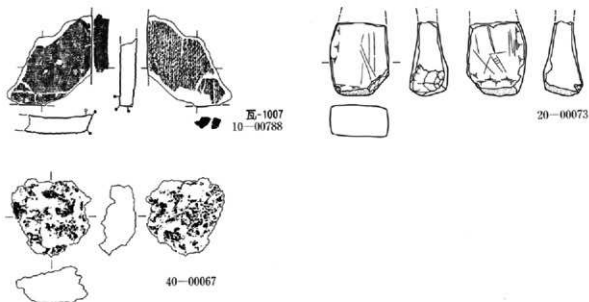




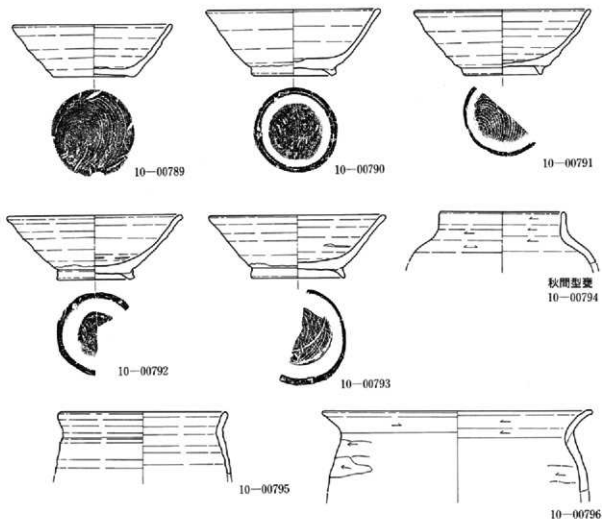
第294圖 第55・56号住居跡実測圖 (1 : 60)



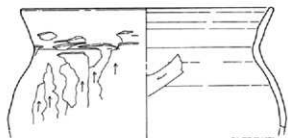
第295図 第55号住居跡出土遺物実測図 (2) (1 : 3) (1 : 5)



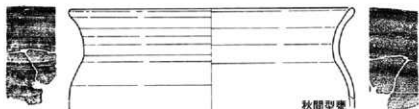
第296図 第55号住居跡出土遺物実測図 (3) (1:3) (1:5)



第297図 第56号住居跡出土遺物実測図 (1) (1:3)

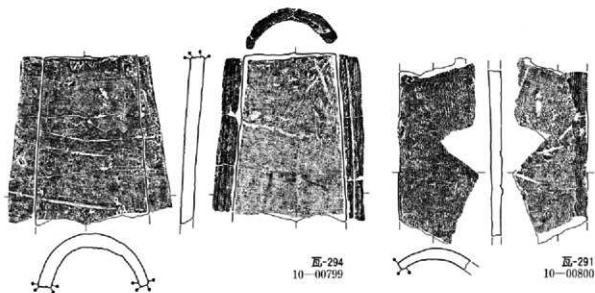


秋間型甕 10-00797



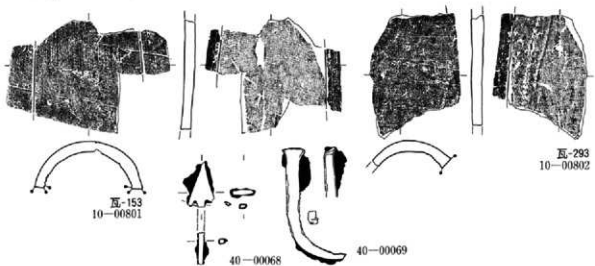
秋間型甕

10-00798



瓦-294  
10-00799

瓦-291  
10-00800



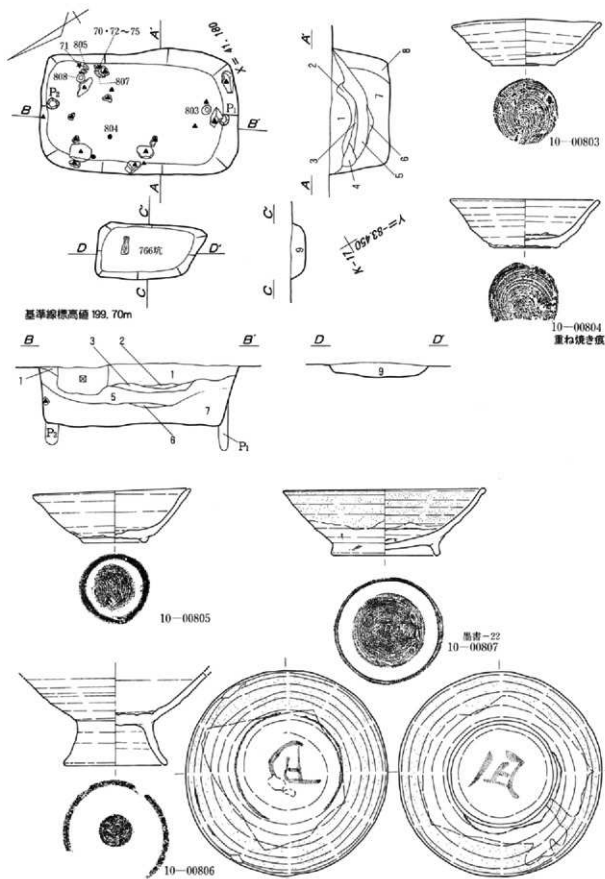
瓦-153  
10-00801

瓦-293  
10-00802

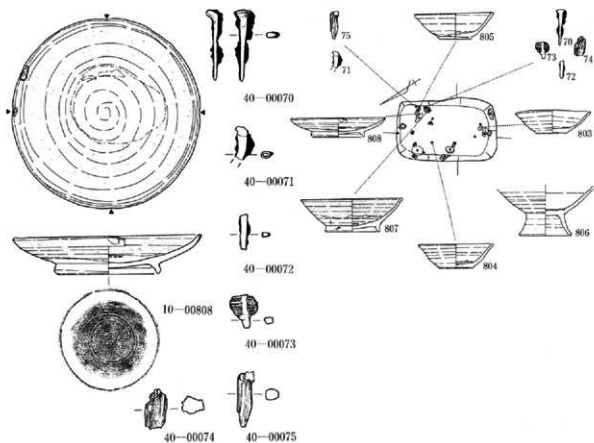
40-00068

40-00069

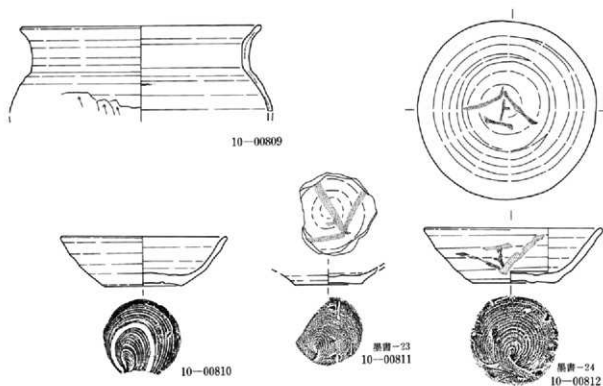
第298图 第56号住居跡出土遺物実測图 (2) (1:3) (1:5)



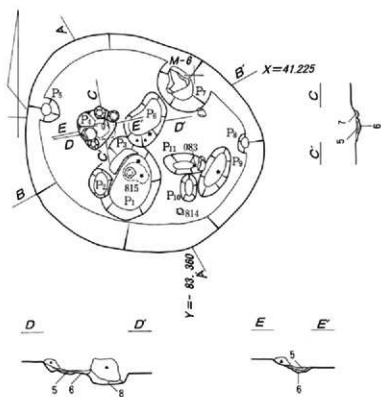
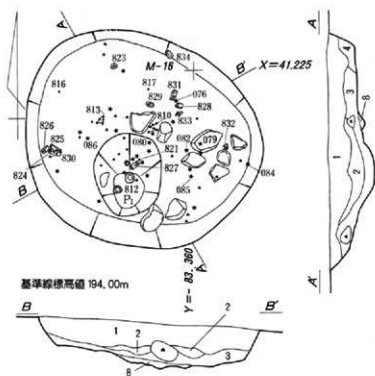
第299図 第2号竪穴状遺構 (1:60)・出土物実測図 (1) (1:3)



第300图 第2号竖穴状遺構出土遺物実測図(2) (1:3)・遺物出土位置図(1:80)



第301图 第3号竖穴状遺構出土遺物実測図(1) (1:3)



10-00813




10-00814



10-00815

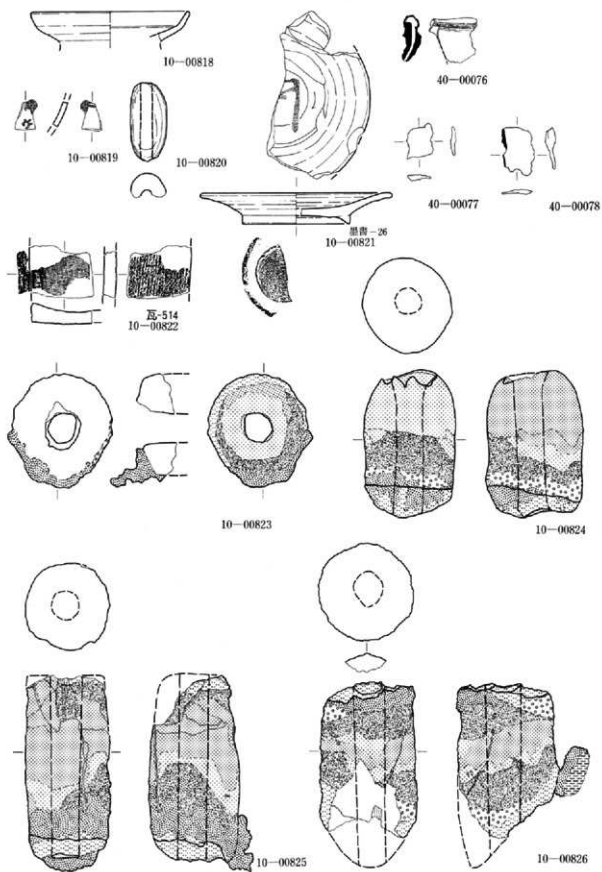


10-00816



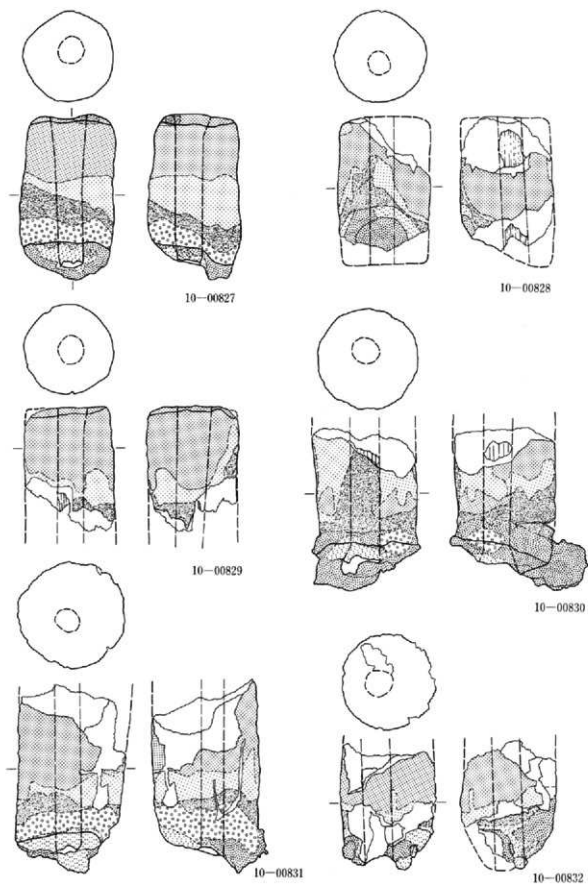
10-00817

第302图 第3号整穴状遺構 (1:60) · 出土遺物実測圖 (2) (1:3)

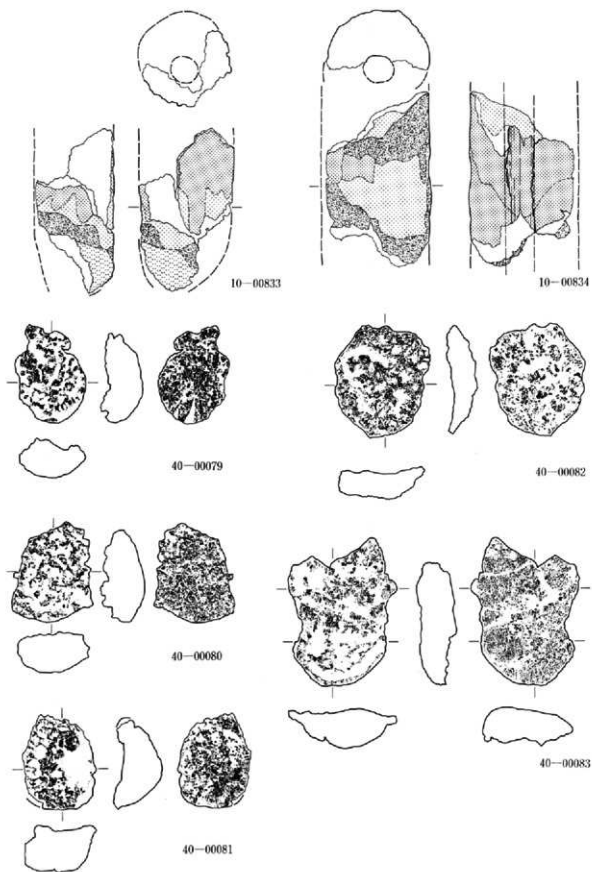


第303图 第3号型穴状遺構出土遺物実測图(3)(1:3)

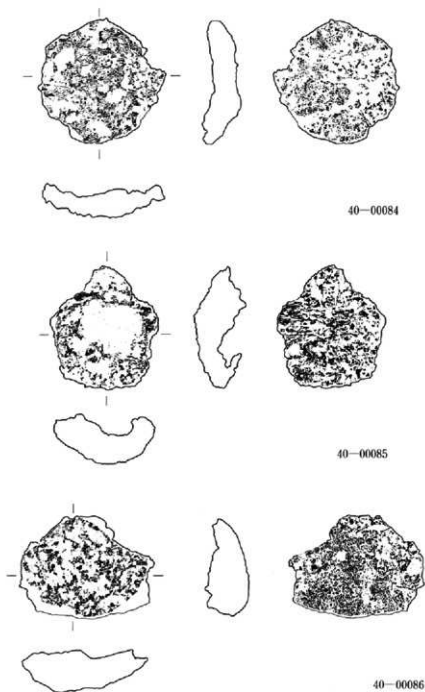




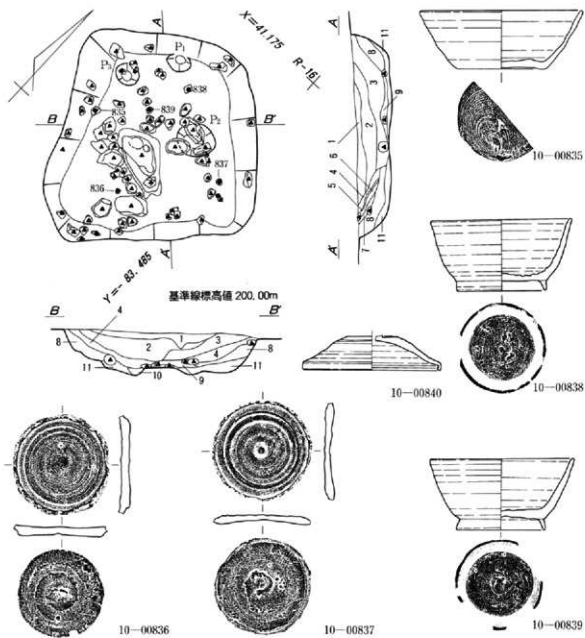
第304图 第3号竖穴状遺構出土遺物実測图(4) (1:3)



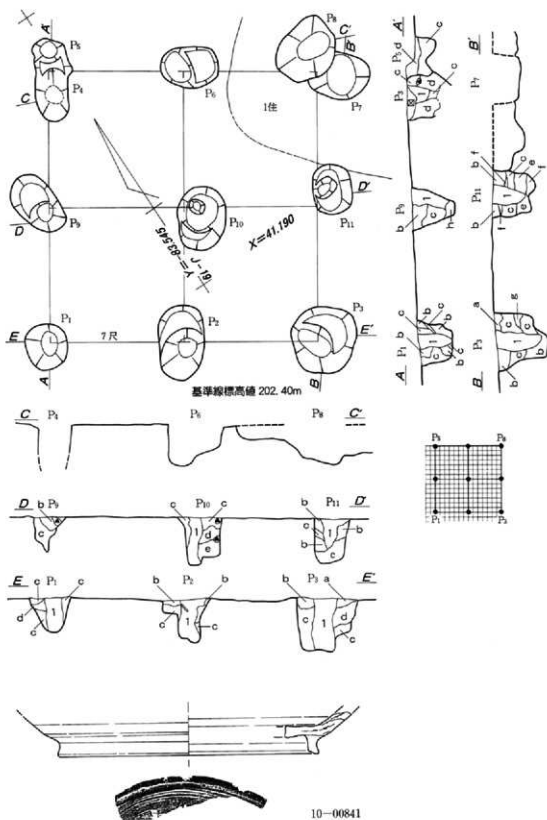
第305图 第3号竖穴状遺構出土遺物実測図(5) (1:3) (1:4)



第306図 第3号竪穴状遺構出土遺物実測図(6)(1:4)

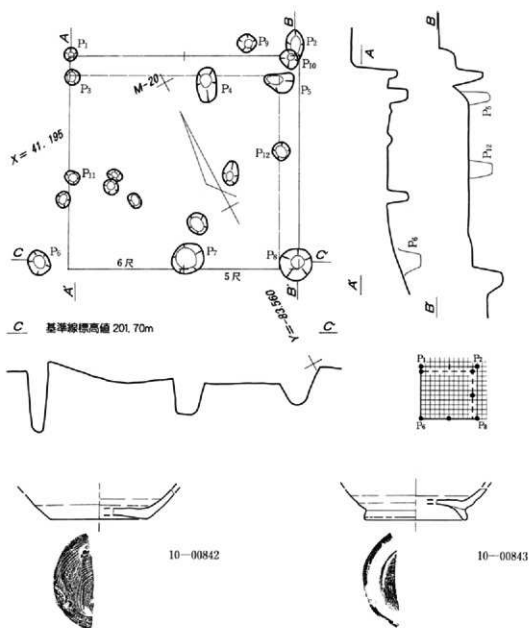


第307图 第4号竖穴状遺構 (1:60)・出土遺物実測図 (1:3)

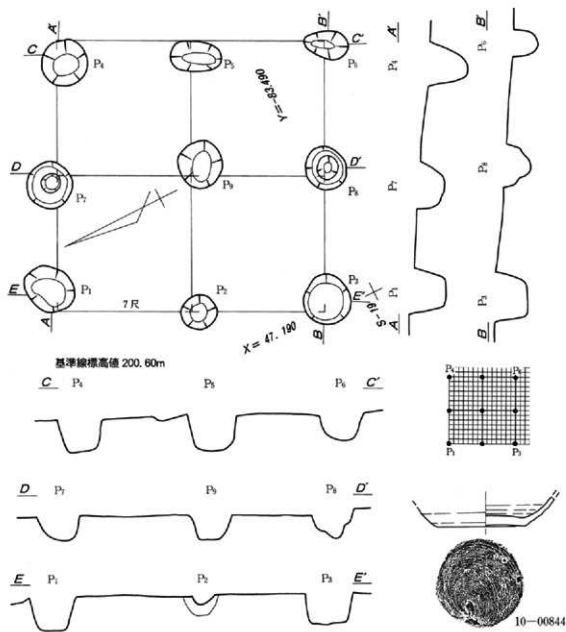


第308图 第1号掘立柱建物跡 (1:60) · 出土遺物実測圖 (1:3)

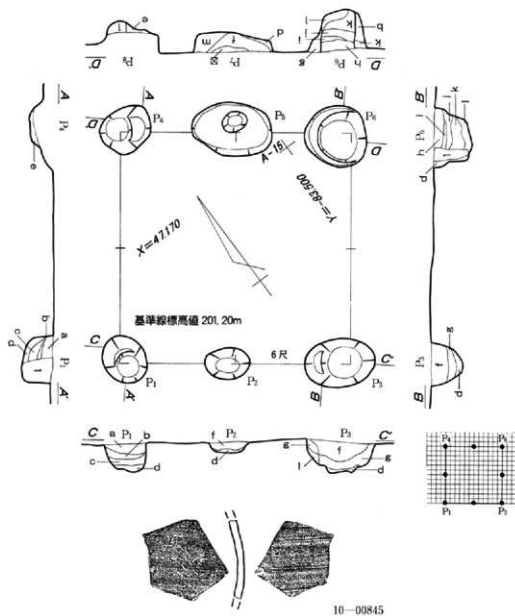
中里見遺跡群



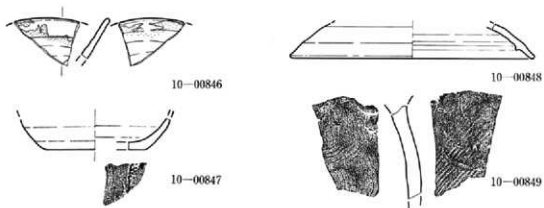
第309図 第2号掘立柱建物跡 (1:60)・出土物実測図 (1:3)



第310図 第3号孤立柱建物跡 (1:60) · 出土遺物実測図 (1:3)

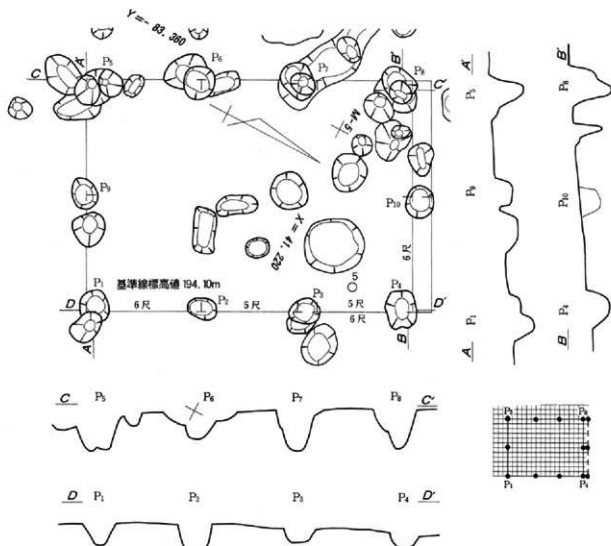


第311图 第4号矗立柱建物跡 (1:60)・出土遺物実測図 (1:3)

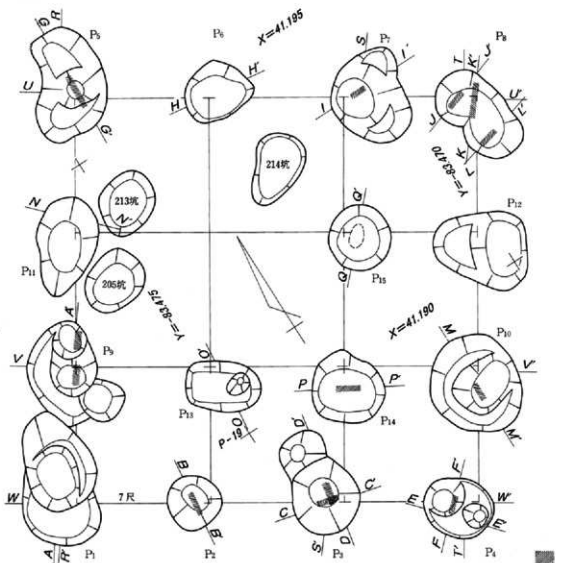


第312图 第5号矗立柱建物跡出土遺物実測図 (1:3)



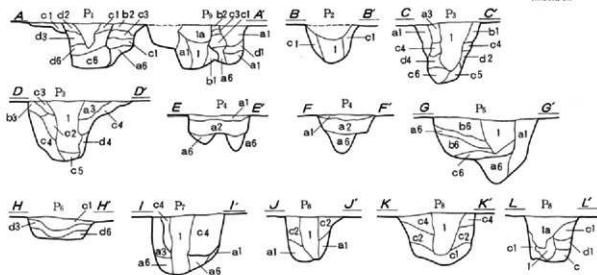


第313图 第6号矗立柱建物跡 (1 : 60)

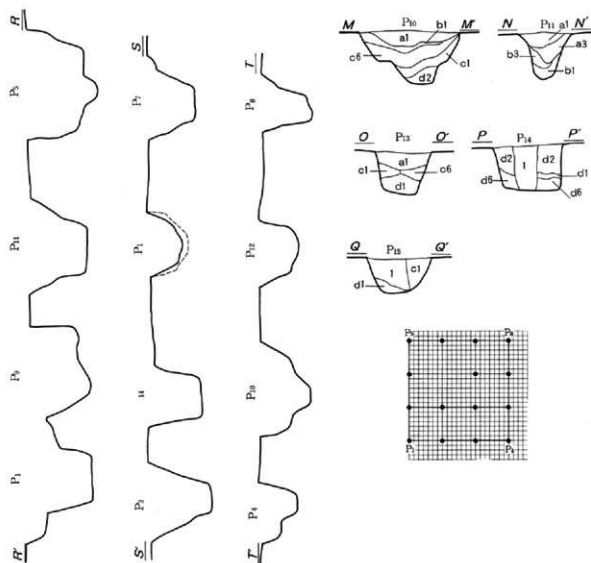


基準線標高値 199.70m

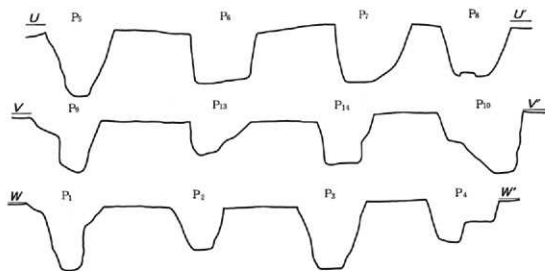
断面図中の  
柱敷部位



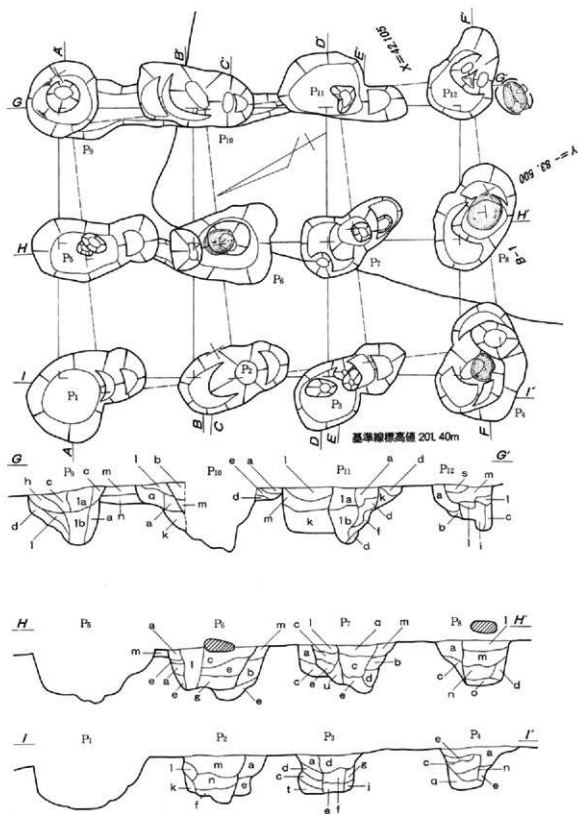
第314図 第5号獨立柱建物跡 (I) (1 : 60)



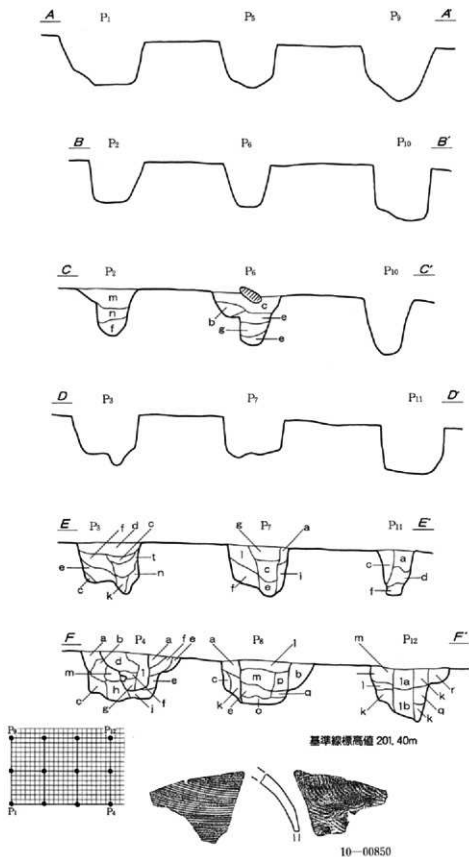
基準線標高値 199.70m



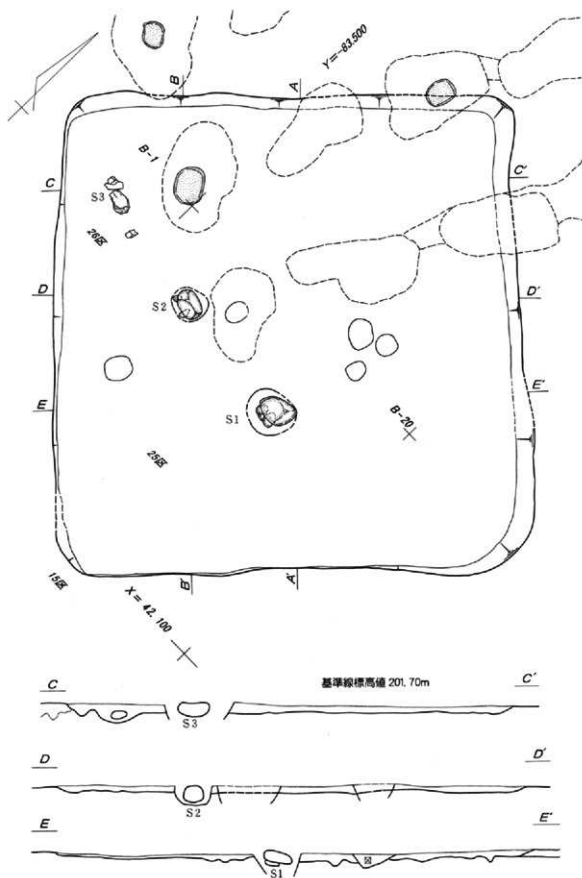
第315図 第5号掘立柱建物跡 (2) (1 : 60)



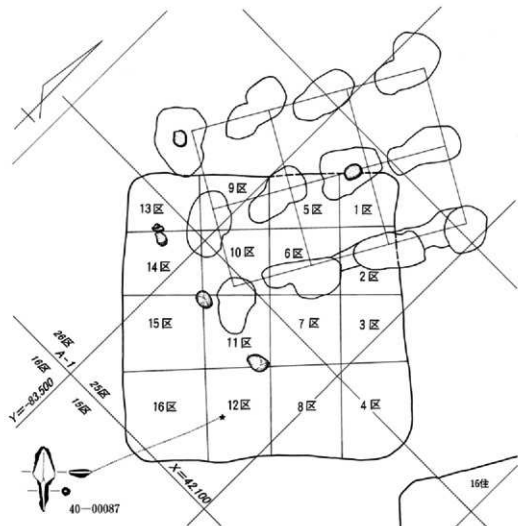
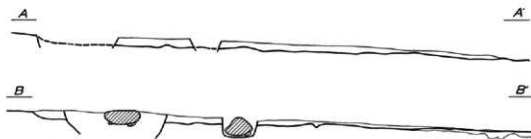
第316图 第7号孤立柱建物跡 (I) (1:60)



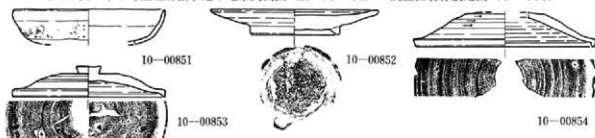
第317图 第7号掘立柱建物跡 (2) (1:60) · 出土物実測图 (1:3)



第318図 第1号基壇跡掘り込み地業実測図 (I) (1:60)

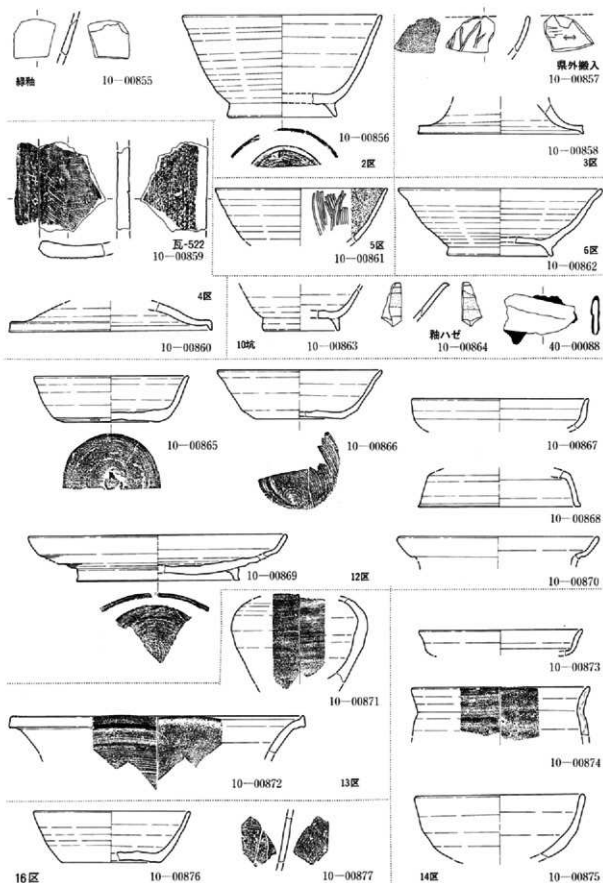


第319図 第1号基壇跡掘り込み地菜実測図(2) (1:60)・調査区名称設定図 (1:100)



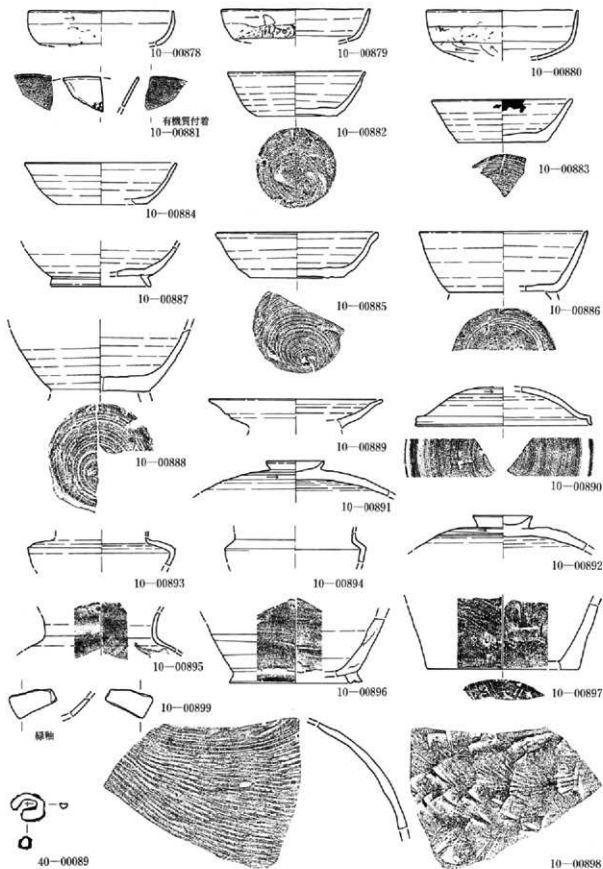
第320図 第1号基壇跡出土遺物実測図(1) (1:3)

中里見遺跡群

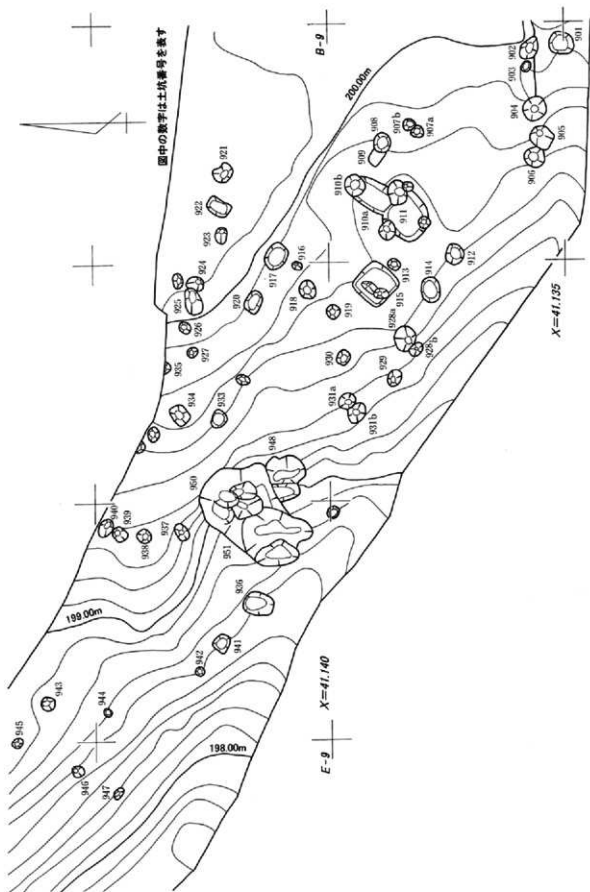


第321图 第1号基壇跡出土遺物実測图(2)(1:3)





第322图 第1号基壇跡出土遺物実測图(3) (1:3)



第323図 町道紙張部出土遺構平面図 (1:80)